PAYS DE TARASCON
Communauté de communes



Atlas cartographique

Juillet 2023

PLUiH
Plan Local d'Urbanisme Intercommunal et d'Habitat

ASSEMBLAGE DE L'ATLAS - 1:5 000°

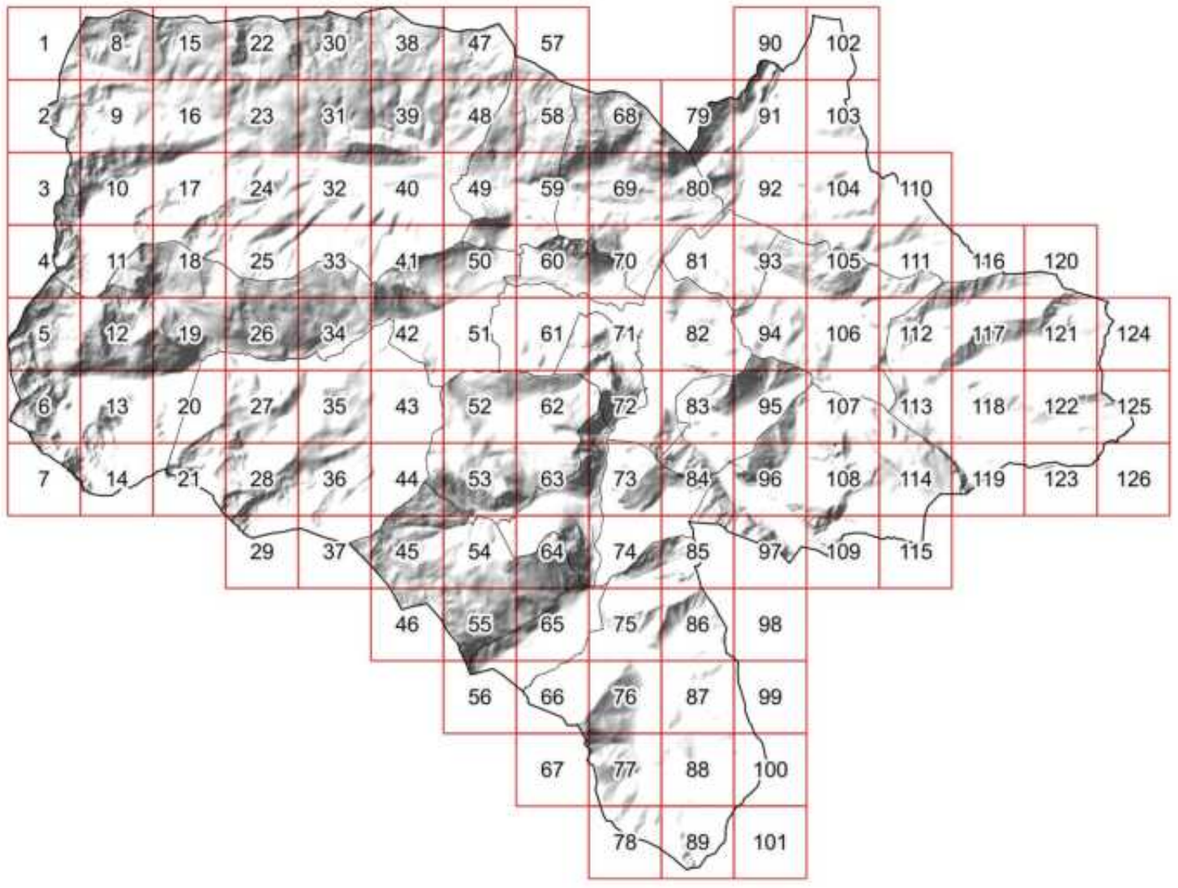

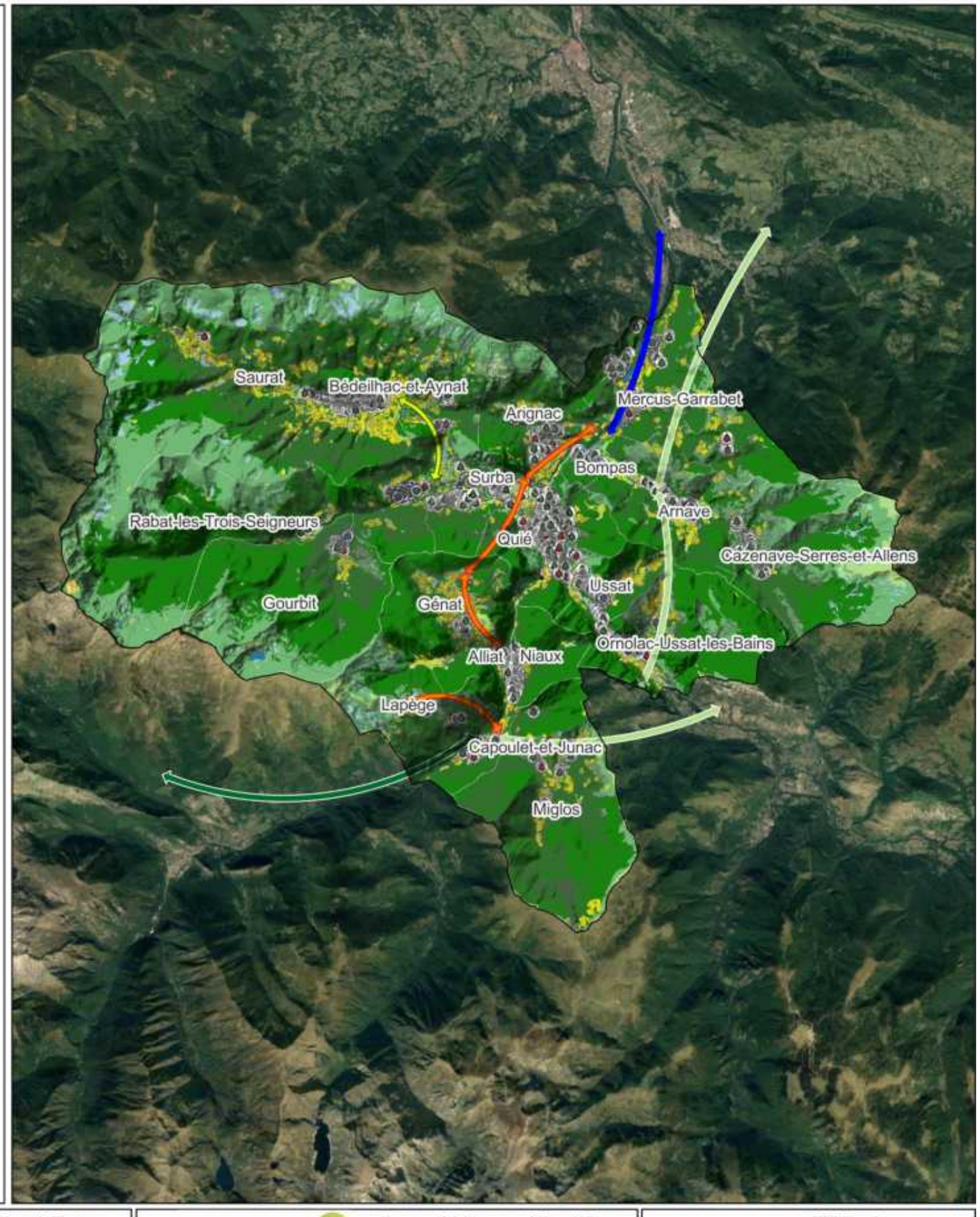

Légende

- Limite communale
- Limite de l'intercommunalité
- Table d'assemblage

0 2,5 5 7,5 km

Sources utilisées : Communauté de Communes du Pays de Tarascon ; Cadastre PCI Vecteur : Terrain SIRE Conseil 2023 : OSGE Ariège 2013

Réalisé par SIRE Conseil, le 25/07/2023

PAYS DE TARASCON Communauté de communes

Communauté de Communes du Pays de Tarascon
19 Avenue de Sabart
09 400 TARASCON-SUR-ARIEGE
05 34 09 86 30
www.cc-paysdetarascon.fr

SIRE Conseil

SIRE Conseil
227 Route de Grenade
31 700 BLAGNAC
06 12 83 69 35
www.sire-conseil.fr

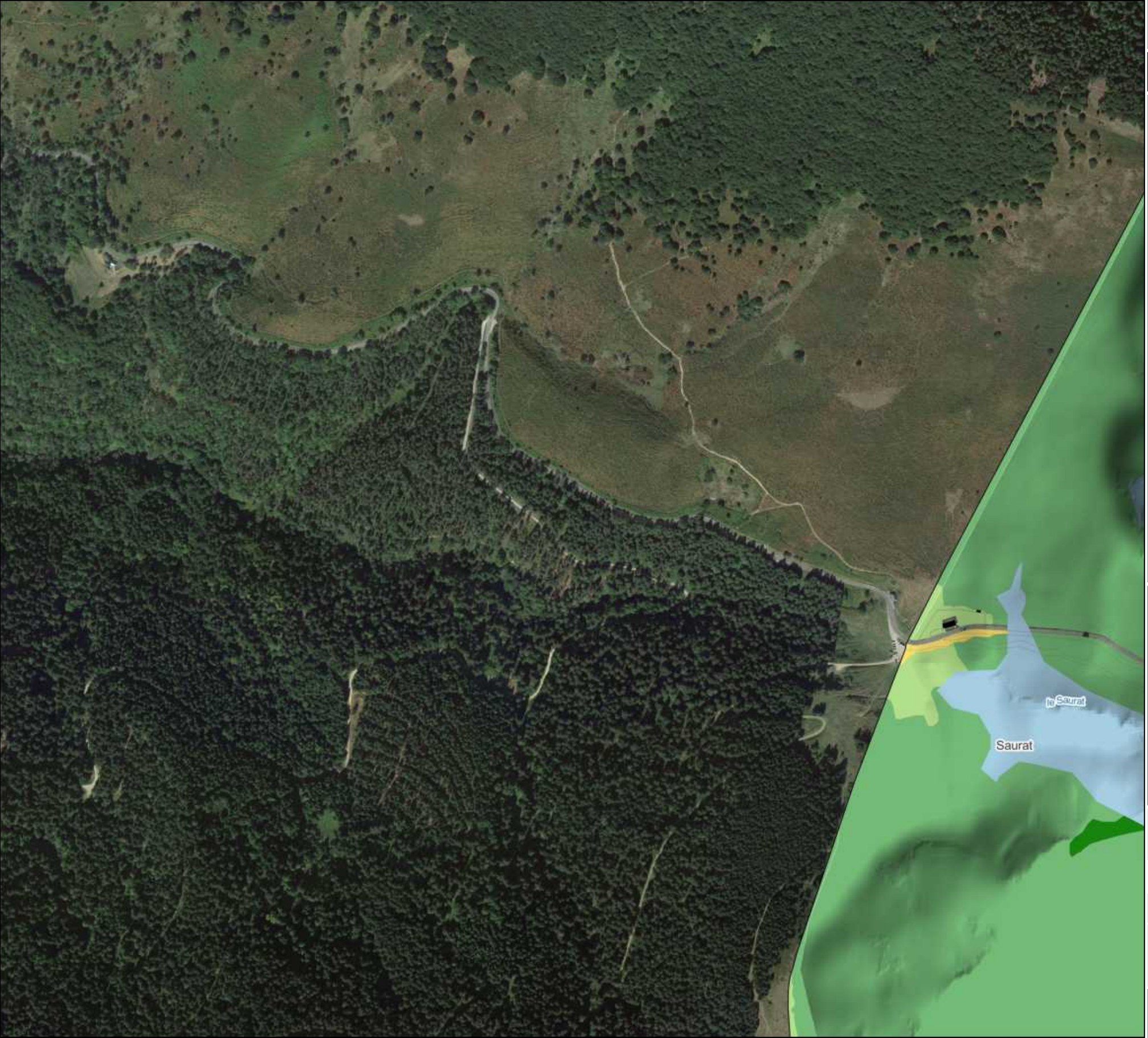

1/126

TRAME VERTE ET BLEUE INTERCOMMUNALE

Légende

- Limite de l'intercommunalité
- Limite communale
- Parcellaire cadastral
- Bâtiment cadastré
- Cours d'eau

Continuité écologique supracommunale

- Milieu aquatique
- Milieu boisé de plaine
- Milieu ouvert de plaine

Continuité écologique

- A renforcer
- A préserver

Trame verte

- Sous-trame des milieux boisés
- Sous-trame des milieux semi-ouverts
- Sous-trame des milieux ouverts
- Sous-trame des milieux rocheux

Trame bleue

- Sous-trame des milieux humides
- Sous-trame des milieux aquatiques

Elément ponctuel

- Arbre remarquable avec cavités et/ou traces de coléoptères saproxyliques
- Arbre remarquable
- Fontaine

Elément linéaire

- Alignement d'arbres
- Muret
- Haie bocagère
- Haie bocagère (BD Topo)

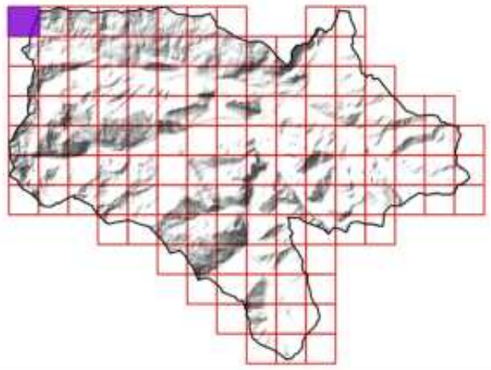

Sources utilisées : Communauté de communes du Pays de Tarascon ; Cadastre PCI Vecteur ; RGE Alti 1M ; Terrain SIRE Conseil 2023 ; OCS-GE ; BD Topo ; PNR Pyrénées Ariègeoises ; ANA de l'Ariège
Fond de plan utilisé : Google Satellite

0 50 100 150 200 250 300 350 m

Réalisée par Baptiste GORET, le 25 juillet 2023
Vérifiée par Thomas SIRE

PAYS DE TARASCON Communauté de communes
Communauté de communes du Pays de Tarascon
19 Avenue de Sabart
09 400 TARASCON-SUR-ARIEGE
05 34 09 86 30
www.cc-paysdetarascon.fr

SIRE Conseil
SIRE Conseil
227 Route de Grenade
31 700 BLAGNAC
06 12 83 69 35
www.sire-conseil.fr

TRAME VERTE ET BLEUE INTERCOMMUNALE

Légende

- Limite de l'intercommunalité
- Limite communale
- Parcellaire cadastral
- Bâtiment cadastré
- Cours d'eau

Continuité écologique supracommunale

- Milieu aquatique
- Milieu boisé de plaine
- Milieu ouvert de plaine

Continuité écologique

- A renforcer
- A préserver

Trame verte

- Sous-trame des milieux boisés
- Sous-trame des milieux semi-ouverts
- Sous-trame des milieux ouverts
- Sous-trame des milieux rocheux

Trame bleue

- Sous-trame des milieux humides
- Sous-trame des milieux aquatiques

Elément ponctuel

- Arbre remarquable avec cavités et/ou traces de coléoptères saproxyliques
- Arbre remarquable
- Fontaine

Elément linéaire

- Alignement d'arbres
- Muret
- Haie bocagère
- Haie bocagère (BD Topo)

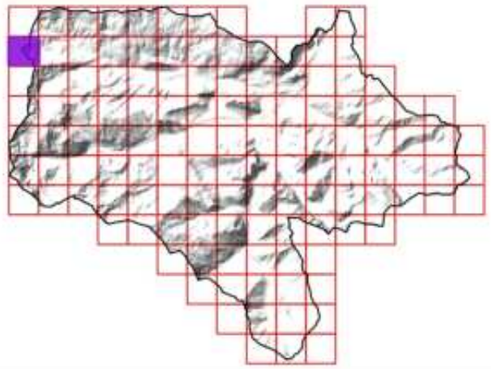

Sources utilisées : Communauté de communes du Pays de Tarascon ; Cadastre PCI Vecteur ; RGE Alti 1M ; Terrain SIRE Conseil 2023 ; OCS-GE ; BD Topo ; PNR Pyrénées Ariègeoises ; ANA de l'Ariège
Fond de plan utilisé : Google Satellite

0 50 100 150 200 250 300 350 m

Réalisée par Baptiste GORET, le 25 juillet 2023
Vérifiée par Thomas SIRE

PAYS DE TARASCON Communauté de communes
Communauté de communes du Pays de Tarascon
19 Avenue de Sabart
09 400 TARASCON-SUR-ARIEGE
05 34 09 86 30
www.cc-paysdetarascon.fr

SIRE Conseil
SIRE Conseil
227 Route de Grenade
31 700 BLAGNAC
06 12 83 69 35
www.sire-conseil.fr

TRAME VERTE ET BLEUE INTERCOMMUNALE



Légende

- Limite de l'intercommunalité
- Limite communale
- Parcellaire cadastral
- Bâtiment cadastré
- Cours d'eau

Continuité écologique supracommunale

- Milieu aquatique
- Milieu boisé de plaine
- Milieu ouvert de plaine

Continuité écologique

- A renforcer
- A préserver

Trame verte

- Sous-trame des milieux boisés
- Sous-trame des milieux semi-ouverts
- Sous-trame des milieux ouverts
- Sous-trame des milieux rocheux

Trame bleue

- Sous-trame des milieux humides
- Sous-trame des milieux aquatiques

Elément ponctuel

- Arbre remarquable avec cavités et/ou traces de coléoptères saproxyliques
- Arbre remarquable
- Fontaine

Elément linéaire

- Alignement d'arbres
- Muret
- Haie bocagère
- Haie bocagère (BD Topo)

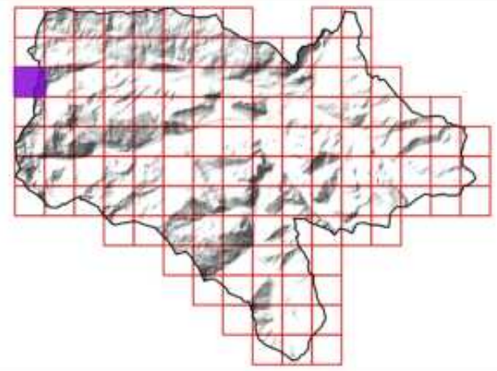

Sources utilisées : Communauté de communes du Pays de Tarascon ; Cadastre PCI Vecteur ; RGE Alti 1M ; Terrain SIRE Conseil 2023 ; OCS-GE ; BD Topo ; PNR Pyrénées Ariègeoises ; ANA de l'Ariège
Fond de plan utilisé : Google Satellite

0 50 100 150 200 250 300 350 m

Réalisée par Baptiste GORET, le 25 juillet 2023
Vérifiée par Thomas SIRE

PAYS DE TARASCON Communauté de communes
Communauté de communes du Pays de Tarascon
19 Avenue de Sabart
09 400 TARASCON-SUR-ARIEGE
05 34 09 86 30
www.cc-paysdetarascon.fr

SIRE Conseil
SIRE Conseil
227 Route de Grenade
31 700 BLAGNAC
06 12 83 69 35
www.sire-conseil.fr

TRAME VERTE ET BLEUE INTERCOMMUNALE

Légende

- Limite de l'intercommunalité
- Limite communale
- Parcellaire cadastral
- Bâtiment cadastré
- Cours d'eau

Continuité écologique supracommunale

- Milieu aquatique
- Milieu boisé de plaine
- Milieu ouvert de plaine

Continuité écologique

- A renforcer
- A préserver

Trame verte

- Sous-trame des milieux boisés
- Sous-trame des milieux semi-ouverts
- Sous-trame des milieux ouverts
- Sous-trame des milieux rocheux

Trame bleue

- Sous-trame des milieux humides
- Sous-trame des milieux aquatiques

Elément ponctuel

- Arbre remarquable avec cavités et/ou traces de coléoptères saproxyliques
- Arbre remarquable
- Fontaine

Elément linéaire

- Alignement d'arbres
- Muret
- Haie bocagère
- Haie bocagère (BD Topo)

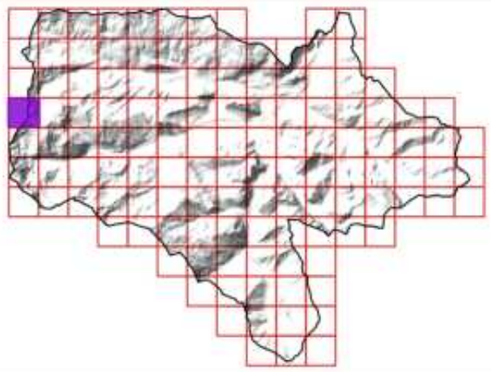

Sources utilisées : Communauté de communes du Pays de Tarascon ; Cadastre PCI Vecteur ; RGE Alti 1M ; Terrain SIRE Conseil 2023 ; OCS-GE ; BD Topo ; PNR Pyrénées Ariègeoises ; ANA de l'Ariège
Fond de plan utilisé : Google Satellite

0 50 100 150 200 250 300 350 m

Réalisée par Baptiste GORET, le 25 juillet 2023
Vérifiée par Thomas SIRE

PAYS DE TARASCON Communauté de communes
Communauté de communes du Pays de Tarascon
19 Avenue de Sabart
09 400 TARASCON-SUR-ARIEGE
05 34 09 86 30
www.cc-paysdetarascon.fr

SIRE Conseil
SIRE Conseil
227 Route de Grenade
31 700 BLAGNAC
06 12 83 69 35
www.sire-conseil.fr

TRAME VERTE ET BLEUE INTERCOMMUNALE

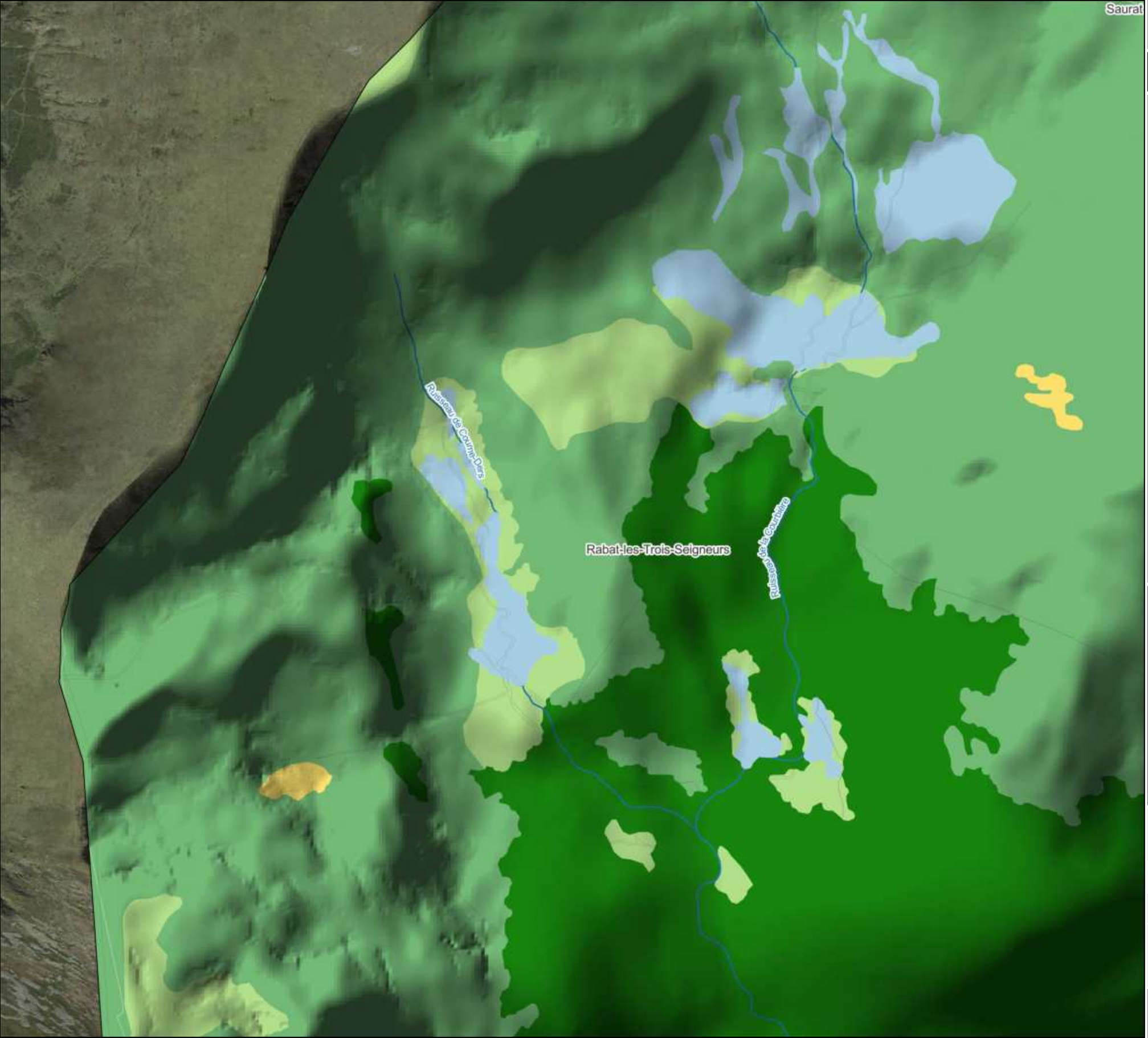

Légende

- Limite de l'intercommunalité
- Limite communale
- Parcellaire cadastral
- Bâtiment cadastré
- Cours d'eau

Continuité écologique supracommunale

- Milieu aquatique
- Milieu boisé de plaine
- Milieu ouvert de plaine

Continuité écologique

- A renforcer
- A préserver

Trame verte

- Sous-trame des milieux boisés
- Sous-trame des milieux semi-ouverts
- Sous-trame des milieux ouverts
- Sous-trame des milieux rocheux

Trame bleue

- Sous-trame des milieux humides
- Sous-trame des milieux aquatiques

Elément ponctuel

- Arbre remarquable avec cavités et/ou traces de coléoptères saproxyliques
- Arbre remarquable
- Fontaine

Elément linéaire

- Alignement d'arbres
- Muret
- Haie bocagère
- Haie bocagère (BD Topo)

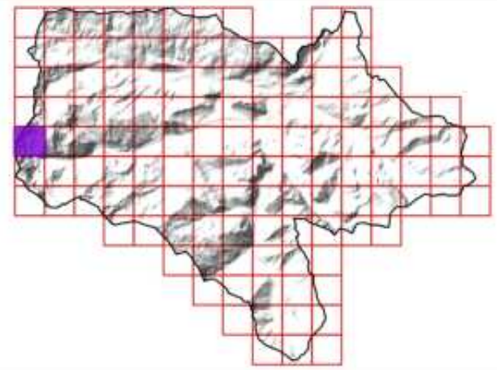

Sources utilisées : Communauté de communes du Pays de Tarascon ; Cadastre PCI Vecteur ; RGE Alti 1M ; Terrain SIRE Conseil 2023 ; OCS-GE ; BD Topo ; PNR Pyrénées Ariègeoises ; ANA de l'Ariège
Fond de plan utilisé : Google Satellite

0 50 100 150 200 250 300 350 m

Réalisée par Baptiste GORET, le 25 juillet 2023
Vérifiée par Thomas SIRE

PAYS DE TARASCON Communauté de communes
Communauté de communes du Pays de Tarascon
19 Avenue de Sabart
09 400 TARASCON-SUR-ARIEGE
05 34 09 86 30
www.cc-paysdetarascon.fr

SIRE Conseil
SIRE Conseil
227 Route de Grenade
31 700 BLAGNAC
06 12 83 69 35
www.sire-conseil.fr

TRAME VERTE ET BLEUE INTERCOMMUNALE

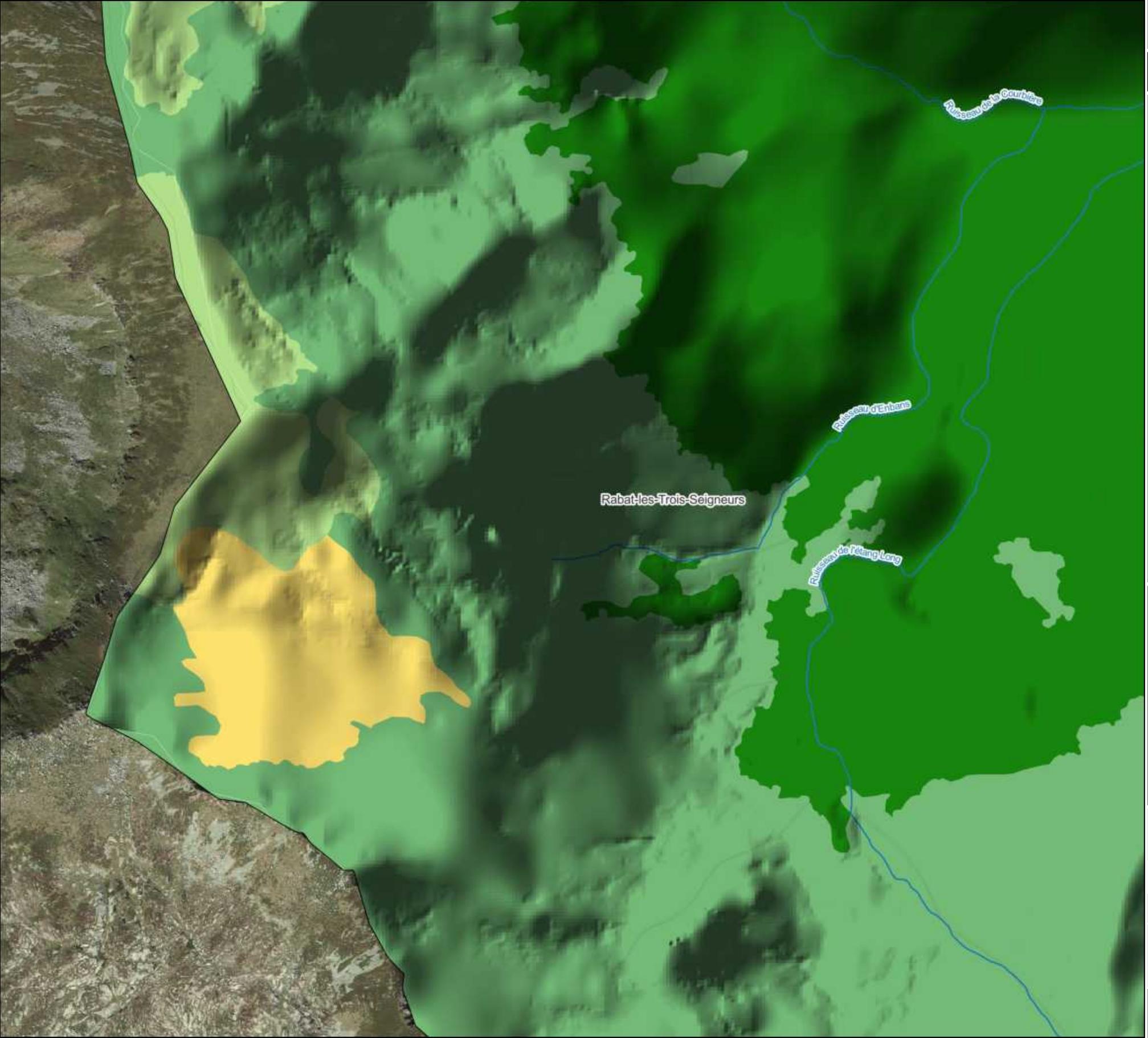

Légende

- Limite de l'intercommunalité
- Limite communale
- Parcellaire cadastral
- Bâtiment cadastré
- Cours d'eau

Continuité écologique supracommunale

- Milieu aquatique
- Milieu boisé de plaine
- Milieu ouvert de plaine

Continuité écologique

- A renforcer
- A préserver

Trame verte

- Sous-trame des milieux boisés
- Sous-trame des milieux semi-ouverts
- Sous-trame des milieux ouverts
- Sous-trame des milieux rocheux

Trame bleue

- Sous-trame des milieux humides
- Sous-trame des milieux aquatiques

Elément ponctuel

- Arbre remarquable avec cavités et/ou traces de coléoptères saproxyliques
- Arbre remarquable
- Fontaine

Elément linéaire

- Alignement d'arbres
- Muret
- Haie bocagère
- Haie bocagère (BD Topo)

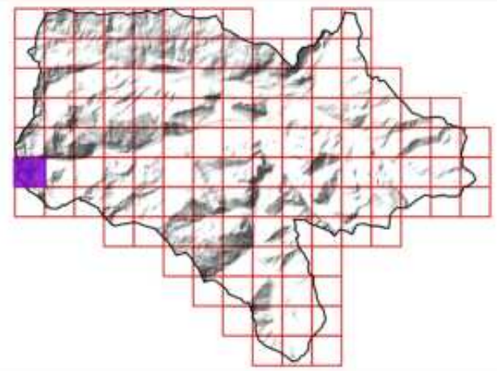

Sources utilisées : Communauté de communes du Pays de Tarascon ; Cadastre PCI Vecteur ; RGE Alti 1M ; Terrain SIRE Conseil 2023 ; OCS-GE ; BD Topo ; PNR Pyrénées Ariègeoises ; ANA de l'Ariège
Fond de plan utilisé : Google Satellite

0 50 100 150 200 250 300 350 m

Réalisée par Baptiste GORET, le 25 juillet 2023
Vérifiée par Thomas SIRE

PAYS DE TARASCON Communauté de communes
Communauté de communes du Pays de Tarascon
19 Avenue de Sabart
09 400 TARASCON-SUR-ARIEGE
05 34 09 86 30
www.cc-paysdetarascon.fr

SIRE Conseil
SIRE Conseil
227 Route de Grenade
31 700 BLAGNAC
06 12 83 69 35
www.sire-conseil.fr

TRAME VERTE ET BLEUE INTERCOMMUNALE

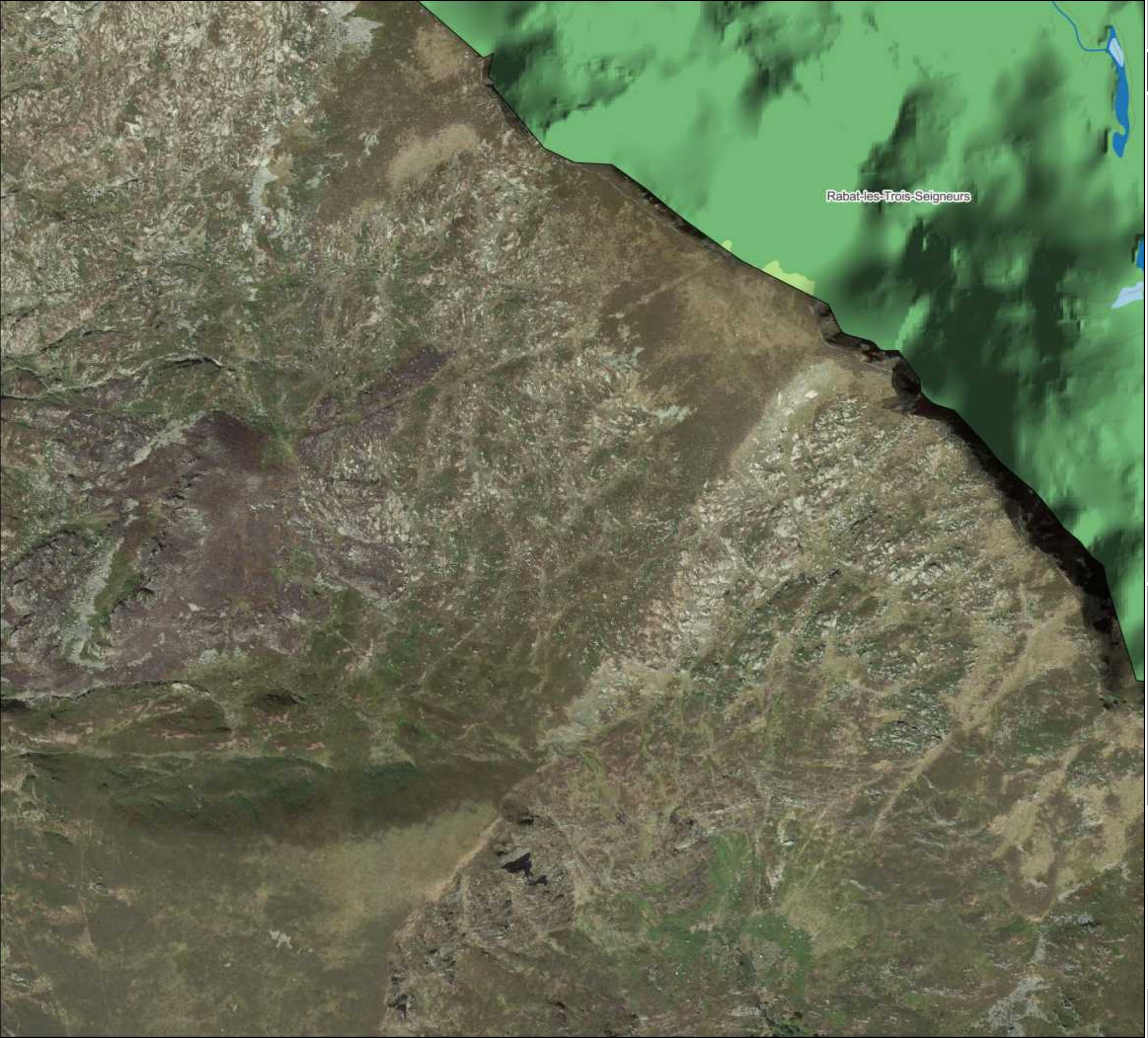

Légende

- Limite de l'intercommunalité
- Limite communale
- Parcellaire cadastral
- Bâtiment cadastré
- Cours d'eau

Continuité écologique supracommunale

- Milieu aquatique
- Milieu boisé de plaine
- Milieu ouvert de plaine

Continuité écologique

- A renforcer
- A préserver

Trame verte

- Sous-trame des milieux boisés
- Sous-trame des milieux semi-ouverts
- Sous-trame des milieux ouverts
- Sous-trame des milieux rocheux

Trame bleue

- Sous-trame des milieux humides
- Sous-trame des milieux aquatiques

Elément ponctuel

- Arbre remarquable avec cavités et/ou traces de coléoptères saproxyliques
- Arbre remarquable
- Fontaine

Elément linéaire

- Alignement d'arbres
- Muret
- Haie bocagère
- Haie bocagère (BD Topo)

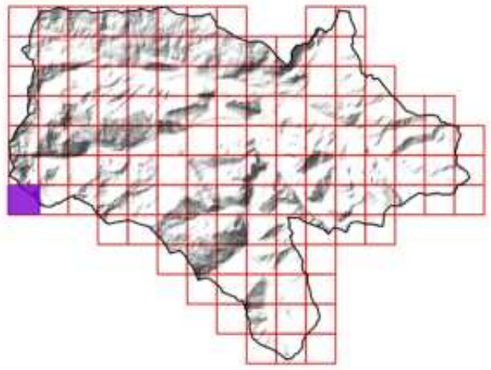

Sources utilisées : Communauté de communes du Pays de Tarascon ; Cadastre PCI Vecteur ; RGE Alti 1M ; Terrain SIRE Conseil 2023 ; OCS-GE ; BD Topo ; PNR Pyrénées Ariègeoises ; ANA de l'Ariège
Fond de plan utilisé : Google Satellite

0 50 100 150 200 250 300 350 m

Réalisée par Baptiste GORET, le 25 juillet 2023
Vérifiée par Thomas SIRE

PAYS DE TARASCON Communauté de communes
Communauté de communes du Pays de Tarascon
19 Avenue de Sabart
09 400 TARASCON-SUR-ARIEGE
05 34 09 86 30
www.cc-paysdetarascon.fr

SIRE Conseil
SIRE Conseil
227 Route de Grenade
31 700 BLAGNAC
06 12 83 69 35
www.sire-conseil.fr

TRAME VERTE ET BLEUE INTERCOMMUNALE

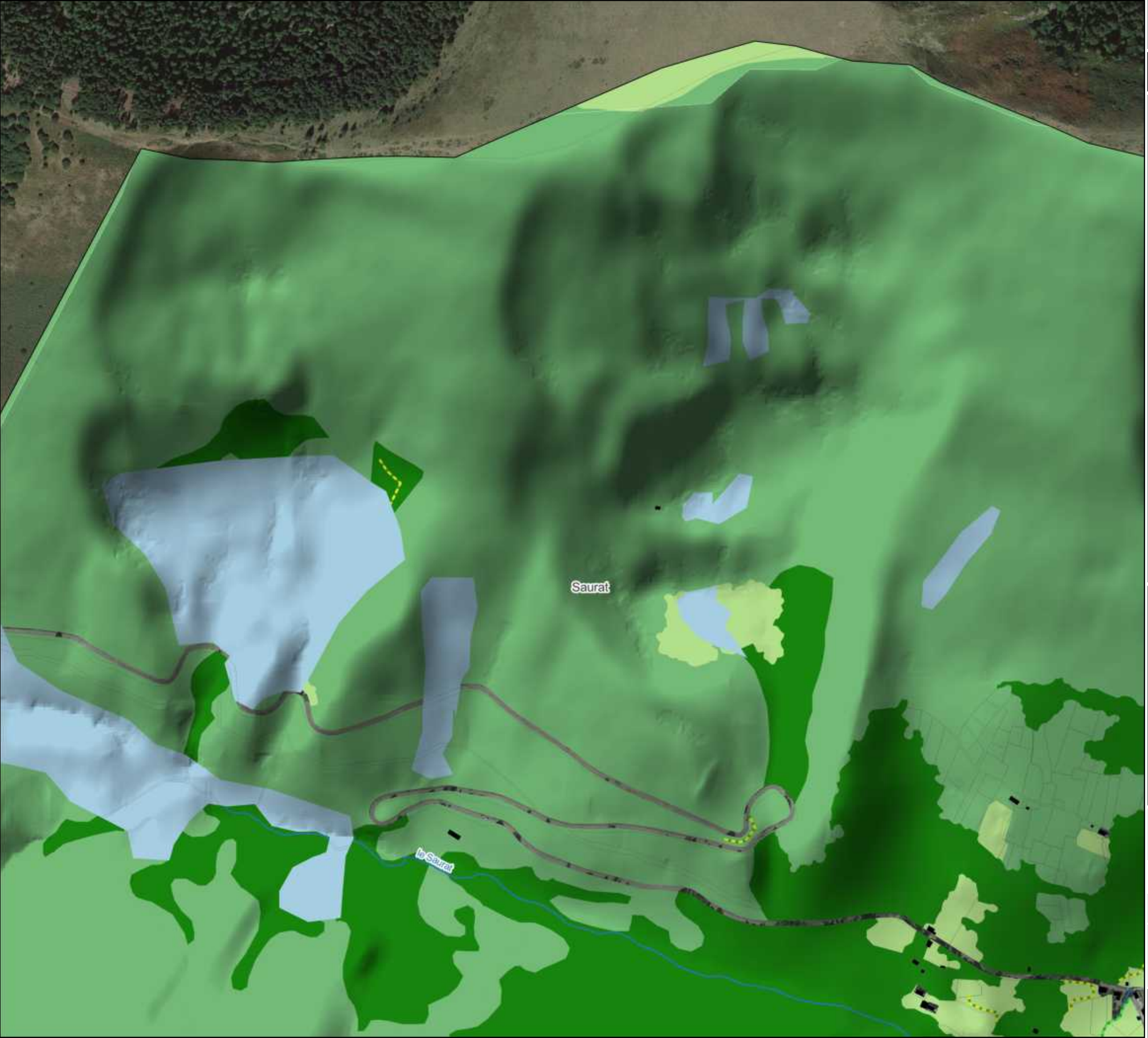

Légende

- Limite de l'intercommunalité
- Limite communale
- Parcellaire cadastral
- Bâtiment cadastré
- Cours d'eau

Continuité écologique supracommunale

- Milieu aquatique
- Milieu boisé de plaine
- Milieu ouvert de plaine

Continuité écologique

- A renforcer
- A préserver

Trame verte

- Sous-trame des milieux boisés
- Sous-trame des milieux semi-ouverts
- Sous-trame des milieux ouverts
- Sous-trame des milieux rocheux

Trame bleue

- Sous-trame des milieux humides
- Sous-trame des milieux aquatiques

Elément ponctuel

- Arbre remarquable avec cavités et/ou traces de coléoptères saproxyliques
- Arbre remarquable
- Fontaine

Elément linéaire

- Alignement d'arbres
- Muret
- Haie bocagère
- Haie bocagère (BD Topo)

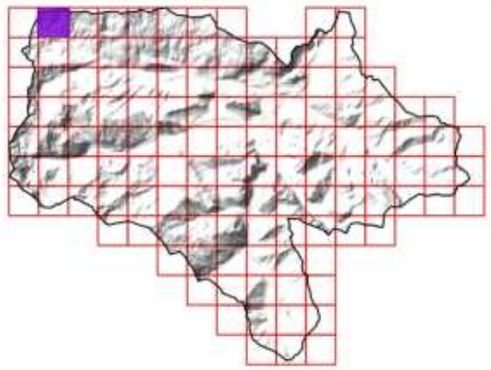

Sources utilisées : Communauté de communes du Pays de Tarascon ; Cadastre PCI Vecteur ; RGE Alti 1M ; Terrain SIRE Conseil 2023 ; OCS-GE ; BD Topo ; PNR Pyrénées Ariègeoises ; ANA de l'Ariège
Fond de plan utilisé : Google Satellite

0 50 100 150 200 250 300 350 m

Réalisée par Baptiste GORET, le 25 juillet 2023
Vérifiée par Thomas SIRE

PAYS DE TARASCON Communauté de communes
Communauté de communes du Pays de Tarascon
19 Avenue de Sabart
09 400 TARASCON-SUR-ARIEGE
05 34 09 86 30
www.cc-paysdetarascon.fr

SIRE Conseil
SIRE Conseil
227 Route de Grenade
31 700 BLAGNAC
06 12 83 69 35
www.sire-conseil.fr

TRAME VERTE ET BLEUE INTERCOMMUNALE



Légende

- Limite de l'intercommunalité
- Limite communale
- Parcellaire cadastral
- Bâtiment cadastré
- Cours d'eau

Continuité écologique supracommunale

- Milieu aquatique
- Milieu boisé de plaine
- Milieu ouvert de plaine

Continuité écologique

- A renforcer
- A préserver

Trame verte

- Sous-trame des milieux boisés
- Sous-trame des milieux semi-ouverts
- Sous-trame des milieux ouverts
- Sous-trame des milieux rocheux

Trame bleue

- Sous-trame des milieux humides
- Sous-trame des milieux aquatiques

Elément ponctuel

- Arbre remarquable avec cavités et/ou traces de coléoptères saproxyliques
- Arbre remarquable
- Fontaine

Elément linéaire

- Alignement d'arbres
- Muret
- Haie bocagère
- Haie bocagère (BD Topo)

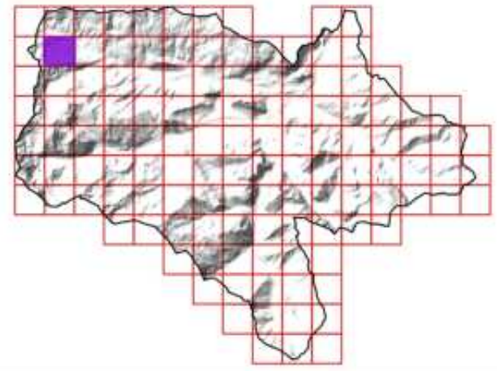

Sources utilisées : Communauté de communes du Pays de Tarascon ; Cadastre PCI Vecteur ; RGE Alti 1M ; Terrain SIRE Conseil 2023 ; OCS-GE ; BD Topo ; PNR Pyrénées Ariègeoises ; ANA de l'Ariège
Fond de plan utilisé : Google Satellite

0 50 100 150 200 250 300 350 m

Réalisée par Baptiste GORET, le 25 juillet 2023
Vérifiée par Thomas SIRE

PAYS DE TARASCON Communauté de communes
Communauté de communes du Pays de Tarascon
19 Avenue de Sabart
09 400 TARASCON-SUR-ARIEGE
05 34 09 86 30
www.cc-paysdetarascon.fr

SIRE Conseil
SIRE Conseil
227 Route de Grenade
31 700 BLAGNAC
06 12 83 69 35
www.sire-conseil.fr

TRAME VERTE ET BLEUE INTERCOMMUNALE

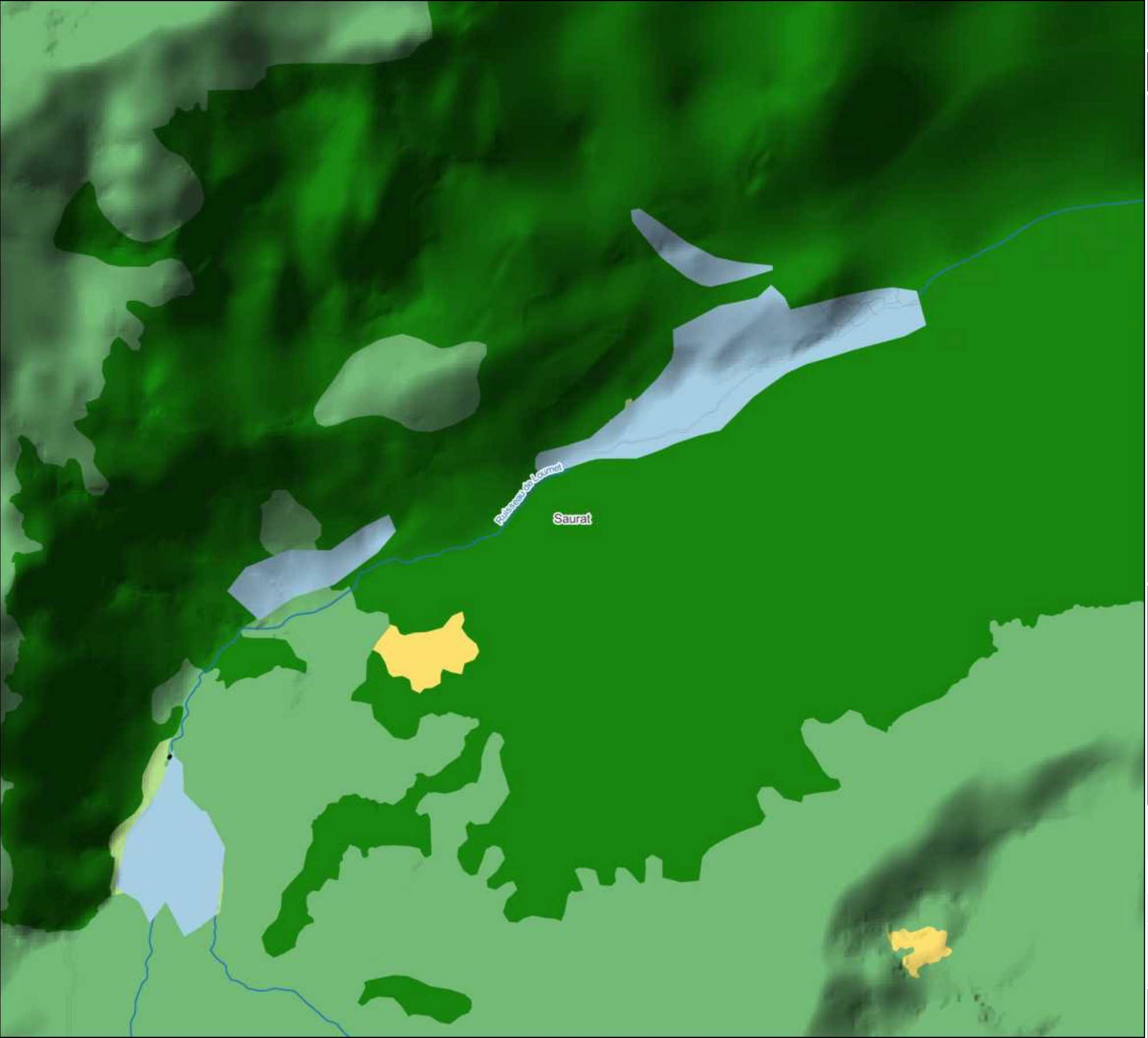

Légende

- Limite de l'intercommunalité
- Limite communale
- Parcellaire cadastral
- Bâtiment cadastré
- Cours d'eau

Continuité écologique supracommunale

- Milieu aquatique
- Milieu boisé de plaine
- Milieu ouvert de plaine

Continuité écologique

- A renforcer
- A préserver

Trame verte

- Sous-trame des milieux boisés
- Sous-trame des milieux semi-ouverts
- Sous-trame des milieux ouverts
- Sous-trame des milieux rocheux

Trame bleue

- Sous-trame des milieux humides
- Sous-trame des milieux aquatiques

Elément ponctuel

- Arbre remarquable avec cavités et/ou traces de coléoptères saproxyliques
- Arbre remarquable
- Fontaine

Elément linéaire

- Alignement d'arbres
- Muret
- Haie bocagère
- Haie bocagère (BD Topo)

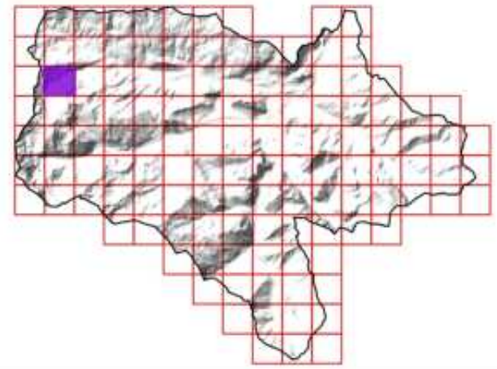

Sources utilisées : Communauté de communes du Pays de Tarascon ; Cadastre PCI Vecteur ; RGE Alti 1M ; Terrain SIRE Conseil 2023 ; OCS-GE ; BD Topo ; PNR Pyrénées Ariègeoises ; ANA de l'Ariège
Fond de plan utilisé : Google Satellite

0 50 100 150 200 250 300 350 m

Réalisée par Baptiste GORET, le 25 juillet 2023
Vérifiée par Thomas SIRE

PAYS DE TARASCON Communauté de communes
Communauté de communes du Pays de Tarascon
19 Avenue de Sabart
09 400 TARASCON-SUR-ARIEGE
05 34 09 86 30
www.cc-paysdetarascon.fr

SIRE Conseil
SIRE Conseil
227 Route de Grenade
31 700 BLAGNAC
06 12 83 69 35
www.sire-conseil.fr

TRAME VERTE ET BLEUE INTERCOMMUNALE

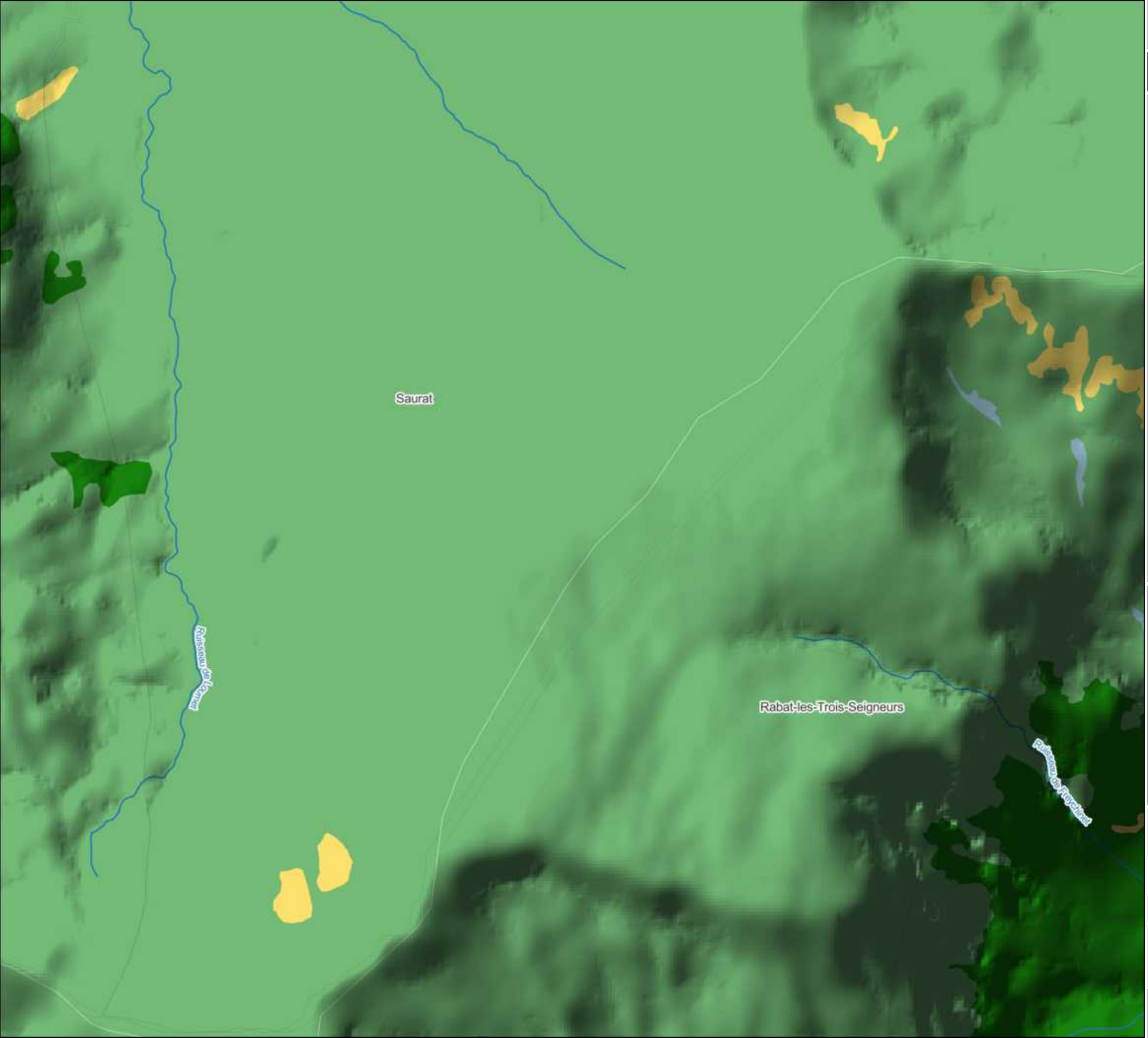

Légende

- Limite de l'intercommunalité
- Limite communale
- Parcellaire cadastral
- Bâtiment cadastré
- Cours d'eau

Continuité écologique supracommunale

- Milieu aquatique
- Milieu boisé de plaine
- Milieu ouvert de plaine

Continuité écologique

- A renforcer
- A préserver

Trame verte

- Sous-trame des milieux boisés
- Sous-trame des milieux semi-ouverts
- Sous-trame des milieux ouverts
- Sous-trame des milieux rocheux

Trame bleue

- Sous-trame des milieux humides
- Sous-trame des milieux aquatiques

Elément ponctuel

- Arbre remarquable avec cavités et/ou traces de coléoptères saproxyliques
- Arbre remarquable
- Fontaine

Elément linéaire

- Alignement d'arbres
- Muret
- Haie bocagère
- Haie bocagère (BD Topo)

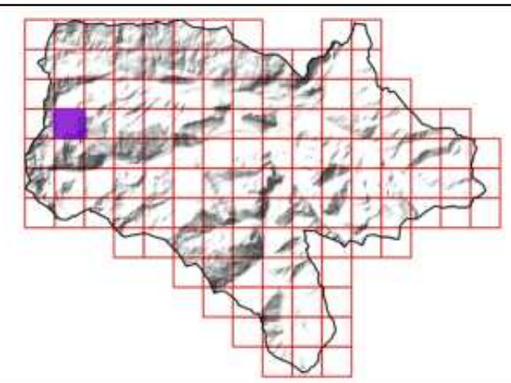

Sources utilisées : Communauté de communes du Pays de Tarascon ; Cadastre PCI Vecteur ; RGE Alti 1M ; Terrain SIRE Conseil 2023 ; OCS-GE ; BD Topo ; PNR Pyrénées Ariègeoises ; ANA de l'Ariège
Fond de plan utilisé : Google Satellite

0 50 100 150 200 250 300 350 m

Réalisée par Baptiste GORET, le 25 juillet 2023
Vérifiée par Thomas SIRE

PAYS DE TARASCON Communauté de communes
Communauté de communes du Pays de Tarascon
19 Avenue de Sabart
09 400 TARASCON-SUR-ARIEGE
05 34 09 86 30
www.cc-paysdetarascon.fr

SIRE Conseil
SIRE Conseil
227 Route de Grenade
31 700 BLAGNAC
06 12 83 69 35
www.sire-conseil.fr

TRAME VERTE ET BLEUE INTERCOMMUNALE

Légende

- Limite de l'intercommunalité
- Limite communale
- Parcellaire cadastral
- Bâtiment cadastré
- Cours d'eau

Continuité écologique supracommunale

- Milieu aquatique
- Milieu boisé de plaine
- Milieu ouvert de plaine

Continuité écologique

- A renforcer
- A préserver

Trame verte

- Sous-trame des milieux boisés
- Sous-trame des milieux semi-ouverts
- Sous-trame des milieux ouverts
- Sous-trame des milieux rocheux

Trame bleue

- Sous-trame des milieux humides
- Sous-trame des milieux aquatiques

Elément ponctuel

- Arbre remarquable avec cavités et/ou traces de coléoptères saproxyliques
- Arbre remarquable
- Fontaine

Elément linéaire

- Alignement d'arbres
- Muret
- Haie bocagère
- Haie bocagère (BD Topo)

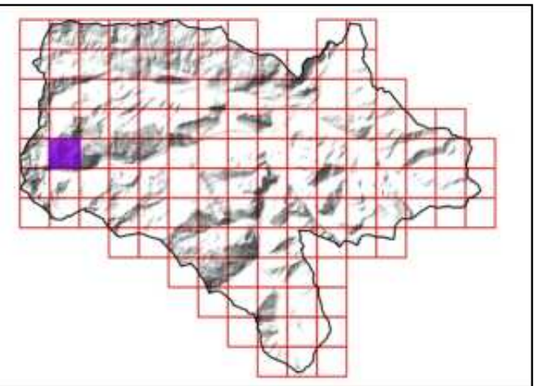

Sources utilisées : Communauté de communes du Pays de Tarascon ; Cadastre PCI Vecteur ; RGE Alti 1M ; Terrain SIRE Conseil 2023 ; OCS-GE ; BD Topo ; PNR Pyrénées Ariègeoises ; ANA de l'Ariège
Fond de plan utilisé : Google Satellite

0 50 100 150 200 250 300 350 m

Réalisée par Baptiste GORET, le 25 juillet 2023
Vérifiée par Thomas SIRE

PAYS DE TARASCON Communauté de communes
Communauté de communes du Pays de Tarascon
19 Avenue de Sabart
09 400 TARASCON-SUR-ARIEGE
05 34 09 86 30
www.cc-paysdetarascon.fr

SIRE Conseil
SIRE Conseil
227 Route de Grenade
31 700 BLAGNAC
06 12 83 69 35
www.sire-conseil.fr

TRAME VERTE ET BLEUE INTERCOMMUNALE



Légende

- Limite de l'intercommunalité
- Limite communale
- Parcellaire cadastral
- Bâtiment cadastré
- Cours d'eau

Continuité écologique supracommunale

- Milieu aquatique
- Milieu boisé de plaine
- Milieu ouvert de plaine

Continuité écologique

- A renforcer
- A préserver

Trame verte

- Sous-trame des milieux boisés
- Sous-trame des milieux semi-ouverts
- Sous-trame des milieux ouverts
- Sous-trame des milieux rocheux

Trame bleue

- Sous-trame des milieux humides
- Sous-trame des milieux aquatiques

Elément ponctuel

- Arbre remarquable avec cavités et/ou traces de coléoptères saproxyliques
- Arbre remarquable
- Fontaine

Elément linéaire

- Alignement d'arbres
- Muret
- Haie bocagère
- Haie bocagère (BD Topo)

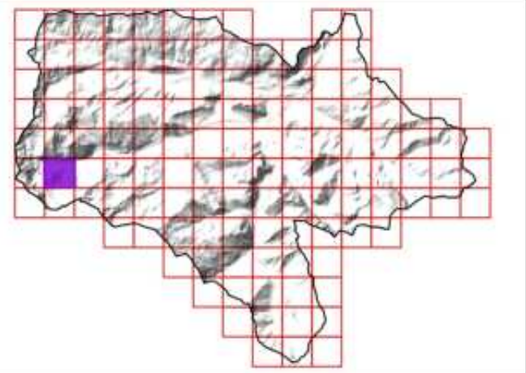

Sources utilisées : Communauté de communes du Pays de Tarascon ; Cadastre PCI Vecteur ; RGE Alti 1M ; Terrain SIRE Conseil 2023 ; OCS-GE ; BD Topo ; PNR Pyrénées Ariègeoises ; ANA de l'Ariège
Fond de plan utilisé : Google Satellite

0 50 100 150 200 250 300 350 m

Réalisée par Baptiste GORET, le 25 juillet 2023
Vérifiée par Thomas SIRE

PAYS DE TARASCON Communauté de communes
Communauté de communes du Pays de Tarascon
19 Avenue de Sabart
09 400 TARASCON-SUR-ARIEGE
05 34 09 86 30
www.cc-paysdetarascon.fr

SIRE Conseil
SIRE Conseil
227 Route de Grenade
31 700 BLAGNAC
06 12 83 69 35
www.sire-conseil.fr

TRAME VERTE ET BLEUE INTERCOMMUNALE

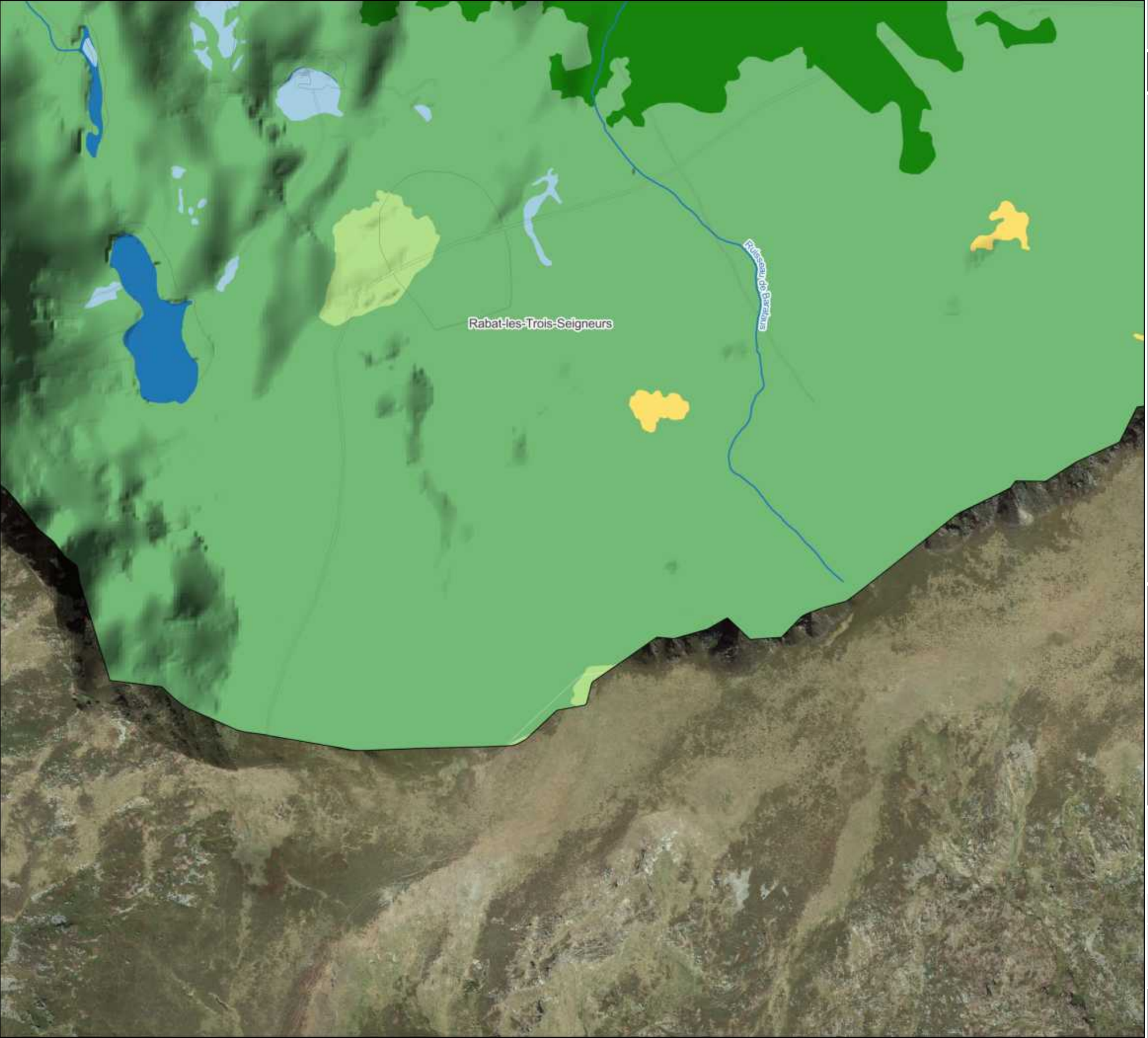

Légende

- Limite de l'intercommunalité
- Limite communale
- Parcellaire cadastral
- Bâtiment cadastré
- Cours d'eau

Continuité écologique supracommunale

- Milieu aquatique
- Milieu boisé de plaine
- Milieu ouvert de plaine

Continuité écologique

- A renforcer
- A préserver

Trame verte

- Sous-trame des milieux boisés
- Sous-trame des milieux semi-ouverts
- Sous-trame des milieux ouverts
- Sous-trame des milieux rocheux

Trame bleue

- Sous-trame des milieux humides
- Sous-trame des milieux aquatiques

Elément ponctuel

- Arbre remarquable avec cavités et/ou traces de coléoptères saproxyliques
- Arbre remarquable
- Fontaine

Elément linéaire

- Alignement d'arbres
- Muret
- Haie bocagère
- Haie bocagère (BD Topo)

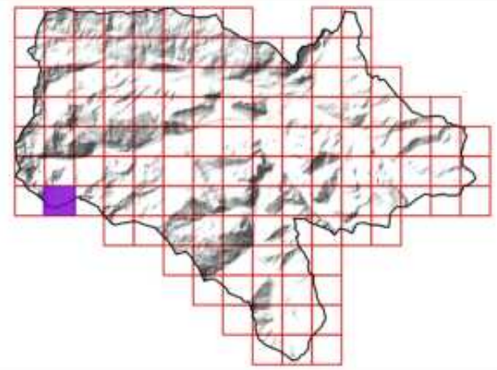

Sources utilisées : Communauté de communes du Pays de Tarascon ; Cadastre PCI Vecteur ; RGE Alti 1M ; Terrain SIRE Conseil 2023 ; OCS-GE ; BD Topo ; PNR Pyrénées Ariègeoises ; ANA de l'Ariège
Fond de plan utilisé : Google Satellite

0 50 100 150 200 250 300 350 m

Réalisée par Baptiste GORET, le 25 juillet 2023
Vérifiée par Thomas SIRE

PAYS DE TARASCON Communauté de communes
Communauté de communes du Pays de Tarascon
19 Avenue de Sabart
09 400 TARASCON-SUR-ARIEGE
05 34 09 86 30
www.cc-paysdetarascon.fr

SIRE Conseil
SIRE Conseil
227 Route de Grenade
31 700 BLAGNAC
06 12 83 69 35
www.sire-conseil.fr

TRAME VERTE ET BLEUE INTERCOMMUNALE

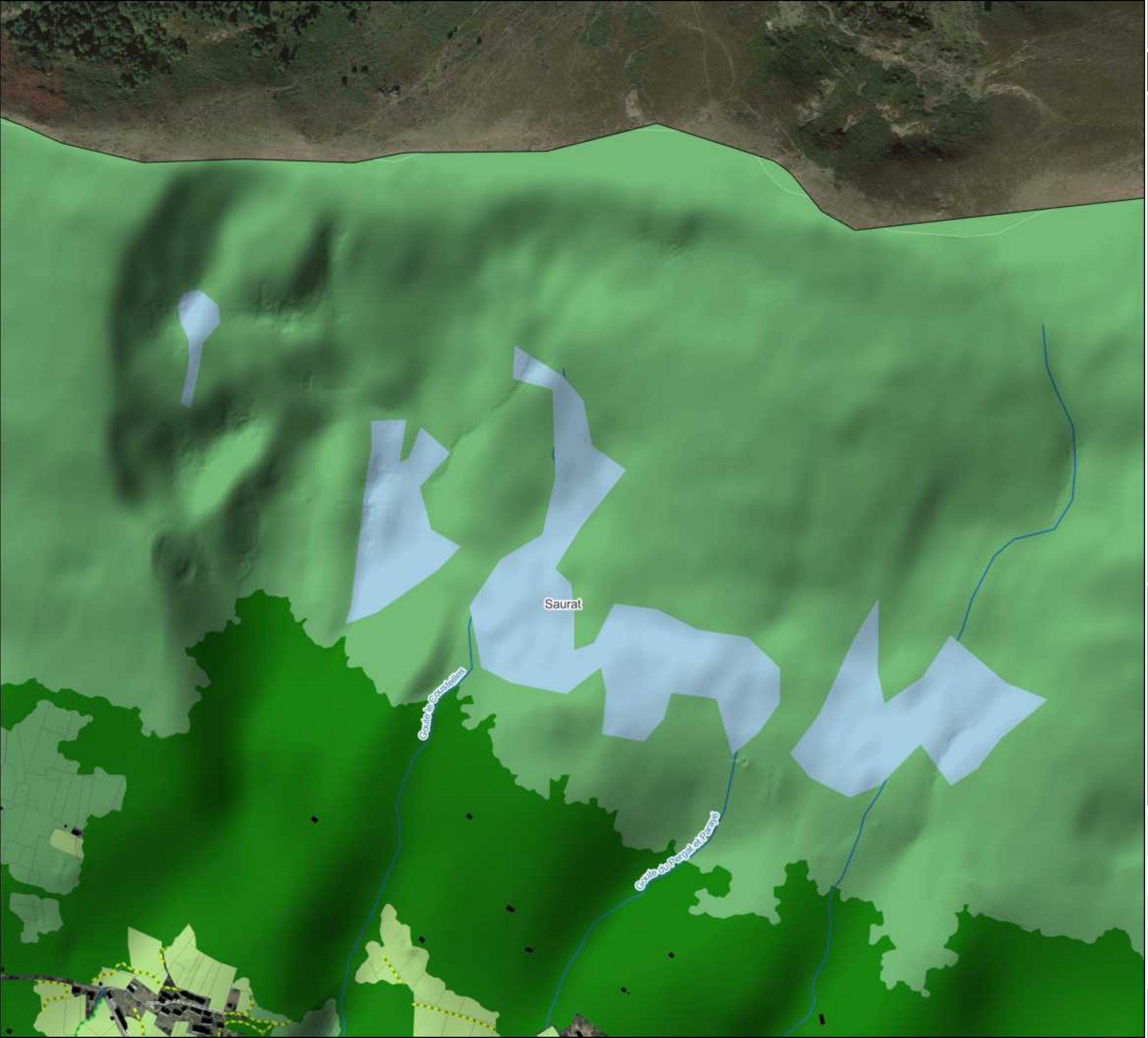

Légende

- Limite de l'intercommunalité
- Limite communale
- Parcellaire cadastral
- Bâtiment cadastré
- Cours d'eau

Continuité écologique supracommunale

- Milieu aquatique
- Milieu boisé de plaine
- Milieu ouvert de plaine

Continuité écologique

- A renforcer
- A préserver

Trame verte

- Sous-trame des milieux boisés
- Sous-trame des milieux semi-ouverts
- Sous-trame des milieux ouverts
- Sous-trame des milieux rocheux

Trame bleue

- Sous-trame des milieux humides
- Sous-trame des milieux aquatiques

Elément ponctuel

- Arbre remarquable avec cavités et/ou traces de coléoptères saproxyliques
- Arbre remarquable
- Fontaine

Elément linéaire

- Alignement d'arbres
- Muret
- Haie bocagère
- Haie bocagère (BD Topo)

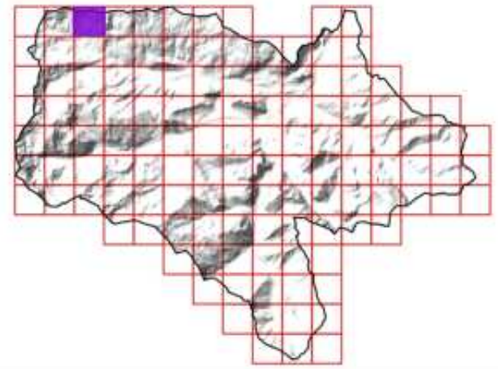

Sources utilisées : Communauté de communes du Pays de Tarascon ; Cadastre PCI Vecteur ; RGE Alti 1M ; Terrain SIRE Conseil 2023 ; OCS-GE ; BD Topo ; PNR Pyrénées Ariègeoises ; ANA de l'Ariège
Fond de plan utilisé : Google Satellite

0 50 100 150 200 250 300 350 m

Réalisée par Baptiste GORET, le 25 juillet 2023
Vérifiée par Thomas SIRE

PAYS DE TARASCON Communauté de communes
Communauté de communes du Pays de Tarascon
19 Avenue de Sabart
09 400 TARASCON-SUR-ARIEGE
05 34 09 86 30
www.cc-paysdetarascon.fr

SIRE Conseil
SIRE Conseil
227 Route de Grenade
31 700 BLAGNAC
06 12 83 69 35
www.sire-conseil.fr

TRAME VERTE ET BLEUE INTERCOMMUNALE

Légende

- Limite de l'intercommunalité
- Limite communale
- Parcellaire cadastral
- Bâtiment cadastré
- Cours d'eau

Continuité écologique supracommunale

- Milieu aquatique
- Milieu boisé de plaine
- Milieu ouvert de plaine

Continuité écologique

- A renforcer
- A préserver

Trame verte

- Sous-trame des milieux boisés
- Sous-trame des milieux semi-ouverts
- Sous-trame des milieux ouverts
- Sous-trame des milieux rocheux

Trame bleue

- Sous-trame des milieux humides
- Sous-trame des milieux aquatiques

Elément ponctuel

- Arbre remarquable avec cavités et/ou traces de coléoptères saproxyliques
- Arbre remarquable
- Fontaine

Elément linéaire

- Alignement d'arbres
- Muret
- Haie bocagère
- Haie bocagère (BD Topo)

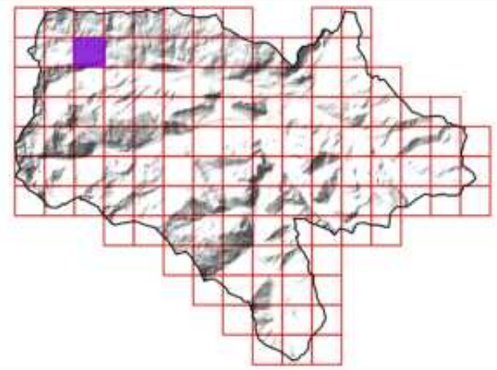

Sources utilisées : Communauté de communes du Pays de Tarascon ; Cadastre PCI Vecteur ; RGE Alti 1M ; Terrain SIRE Conseil 2023 ; OCS-GE ; BD Topo ; PNR Pyrénées Ariègeoises ; ANA de l'Ariège
Fond de plan utilisé : Google Satellite

0 50 100 150 200 250 300 350 m

Réalisée par Baptiste GORET, le 25 juillet 2023
Vérifiée par Thomas SIRE

PAYS DE TARASCON Communauté de communes
Communauté de communes du Pays de Tarascon
19 Avenue de Sabart
09 400 TARASCON-SUR-ARIEGE
05 34 09 86 30
www.cc-paysdetarascon.fr

SIRE Conseil
SIRE Conseil
227 Route de Grenade
31 700 BLAGNAC
06 12 83 69 35
www.sire-conseil.fr



TRAME VERTE ET BLEUE INTERCOMMUNALE

Légende

- Limite de l'intercommunalité
- Limite communale
- Parcellaire cadastral
- Bâtiment cadastré
- Cours d'eau

Continuité écologique supracommunale

- Milieu aquatique
- Milieu boisé de plaine
- Milieu ouvert de plaine

Continuité écologique

- A renforcer
- A préserver

Trame verte

- Sous-trame des milieux boisés
- Sous-trame des milieux semi-ouverts
- Sous-trame des milieux ouverts
- Sous-trame des milieux rocheux

Trame bleue

- Sous-trame des milieux humides
- Sous-trame des milieux aquatiques

Elément ponctuel

- Arbre remarquable avec cavités et/ou traces de coléoptères saproxyliques
- Arbre remarquable
- Fontaine

Elément linéaire

- Alignement d'arbres
- Muret
- Haie bocagère
- Haie bocagère (BD Topo)

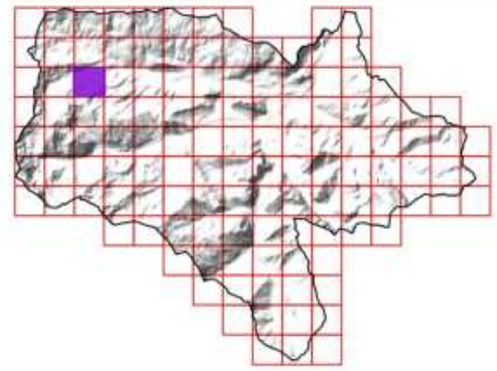

Sources utilisées : Communauté de communes du Pays de Tarascon ; Cadastre PCI Vecteur ; RGE Alti 1M ; Terrain SIRE Conseil 2023 ; OCS-GE ; BD Topo ; PNR Pyrénées Ariègeoises ; ANA de l'Ariège
Fond de plan utilisé : Google Satellite

0 50 100 150 200 250 300 350 m

Réalisée par Baptiste GORET, le 25 juillet 2023
Vérifiée par Thomas SIRE

PAYS DE TARASCON
Communauté de communes

Communauté de communes du Pays de Tarascon
19 Avenue de Sabart
09 400 TARASCON-SUR-ARIEGE
05 34 09 86 30
www.cc-paysdetarascon.fr

SIRE Conseil

SIRE Conseil
227 Route de Grenade
31 700 BLAGNAC
06 12 83 69 35
www.sire-conseil.fr

TRAME VERTE ET BLEUE INTERCOMMUNALE

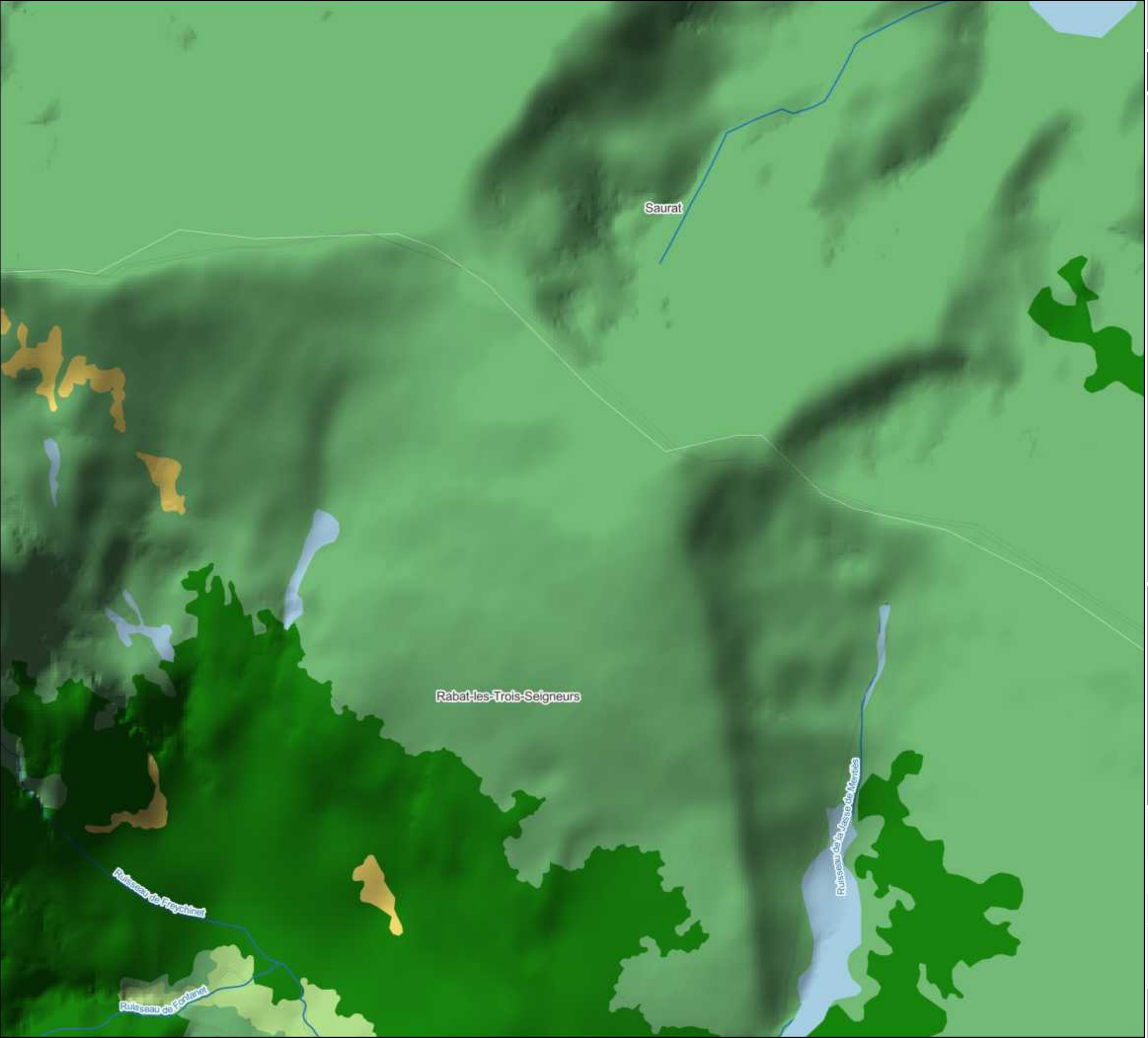

Légende

- Limite de l'intercommunalité
- Limite communale
- Parcellaire cadastral
- Bâtiment cadastré
- Cours d'eau

Continuité écologique supracommunale

- Milieu aquatique
- Milieu boisé de plaine
- Milieu ouvert de plaine

Continuité écologique

- A renforcer
- A préserver

Trame verte

- Sous-trame des milieux boisés
- Sous-trame des milieux semi-ouverts
- Sous-trame des milieux ouverts
- Sous-trame des milieux rocheux

Trame bleue

- Sous-trame des milieux humides
- Sous-trame des milieux aquatiques

Elément ponctuel

- Arbre remarquable avec cavités et/ou traces de coléoptères saproxyliques
- Arbre remarquable
- Fontaine

Elément linéaire

- Alignement d'arbres
- Muret
- Haie bocagère
- Haie bocagère (BD Topo)

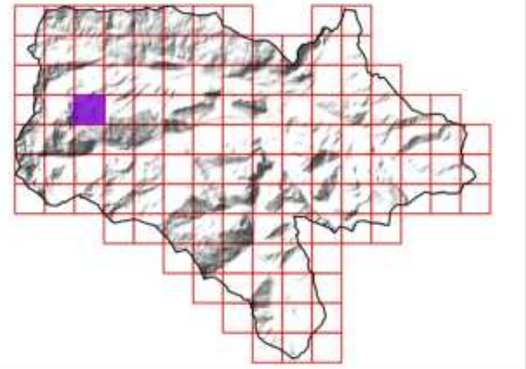

Sources utilisées : Communauté de communes du Pays de Tarascon ; Cadastre PCI Vecteur ; RGE Alti 1M ; Terrain SIRE Conseil 2023 ; OCS-GE ; BD Topo ; PNR Pyrénées Ariègeoises ; ANA de l'Ariège
Fond de plan utilisé : Google Satellite

0 50 100 150 200 250 300 350 m

Réalisée par Baptiste GORET, le 25 juillet 2023
Vérifiée par Thomas SIRE

PAYS DE TARASCON Communauté de communes
Communauté de communes du Pays de Tarascon
19 Avenue de Sabart
09 400 TARASCON-SUR-ARIEGE
05 34 09 86 30
www.cc-paysdetarascon.fr

SIRE Conseil
SIRE Conseil
227 Route de Grenade
31 700 BLAGNAC
06 12 83 69 35
www.sire-conseil.fr

TRAME VERTE ET BLEUE INTERCOMMUNALE

Légende

- Limite de l'intercommunalité
- Limite communale
- Parcellaire cadastral
- Bâtiment cadastré
- Cours d'eau

Continuité écologique supracommunale

- Milieu aquatique
- Milieu boisé de plaine
- Milieu ouvert de plaine

Continuité écologique

- A renforcer
- A préserver

Trame verte

- Sous-trame des milieux boisés
- Sous-trame des milieux semi-ouverts
- Sous-trame des milieux ouverts
- Sous-trame des milieux rocheux

Trame bleue

- Sous-trame des milieux humides
- Sous-trame des milieux aquatiques

Elément ponctuel

- Arbre remarquable avec cavités et/ou traces de coléoptères saproxyliques
- Arbre remarquable
- Fontaine

Elément linéaire

- Alignement d'arbres
- Muret
- Haie bocagère
- Haie bocagère (BD Topo)

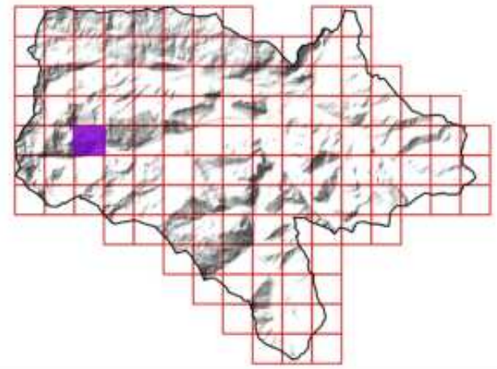

Sources utilisées : Communauté de communes du Pays de Tarascon ; Cadastre PCI Vecteur ; RGE Alti 1M ; Terrain SIRE Conseil 2023 ; OCS-GE ; BD Topo ; PNR Pyrénées Ariègeoises ; ANA de l'Ariège
Fond de plan utilisé : Google Satellite

0 50 100 150 200 250 300 350 m

Réalisée par Baptiste GORET, le 25 juillet 2023
Vérifiée par Thomas SIRE

PAYS DE TARASCON Communauté de communes
Communauté de communes du Pays de Tarascon
19 Avenue de Sabart
09 400 TARASCON-SUR-ARIEGE
05 34 09 86 30
www.cc-paysdetarascon.fr

SIRE Conseil
SIRE Conseil
227 Route de Grenade
31 700 BLAGNAC
06 12 83 69 35
www.sire-conseil.fr

TRAME VERTE ET BLEUE INTERCOMMUNALE

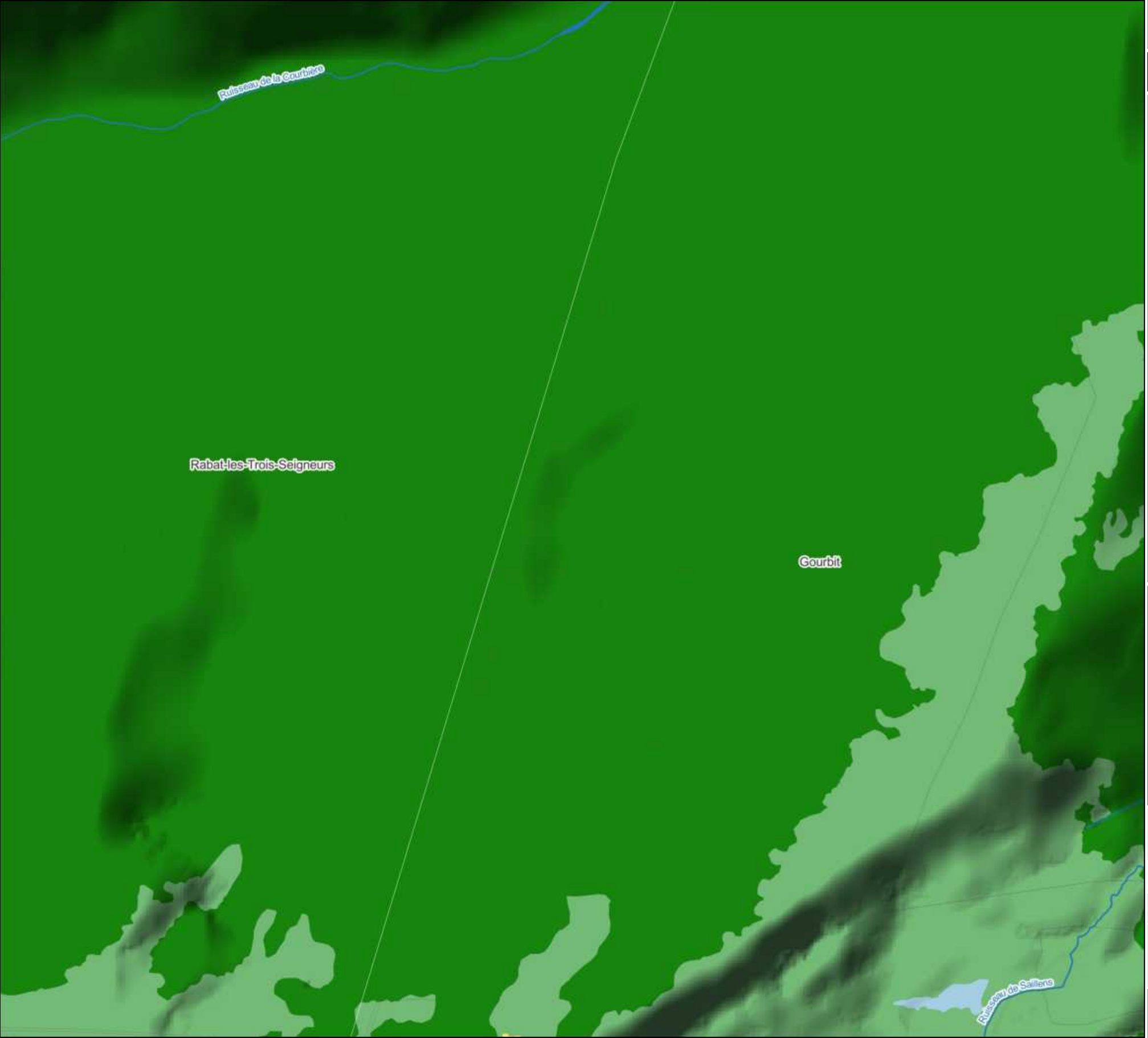

Légende

- Limite de l'intercommunalité
- Limite communale
- Parcellaire cadastral
- Bâtiment cadastré
- Cours d'eau

Continuité écologique supracommunale

- Milieu aquatique
- Milieu boisé de plaine
- Milieu ouvert de plaine

Continuité écologique

- A renforcer
- A préserver

Trame verte

- Sous-trame des milieux boisés
- Sous-trame des milieux semi-ouverts
- Sous-trame des milieux ouverts
- Sous-trame des milieux rocheux

Trame bleue

- Sous-trame des milieux humides
- Sous-trame des milieux aquatiques

Elément ponctuel

- Arbre remarquable avec cavités et/ou traces de coléoptères saproxyliques
- Arbre remarquable
- Fontaine

Elément linéaire

- Alignement d'arbres
- Muret
- Haie bocagère
- Haie bocagère (BD Topo)

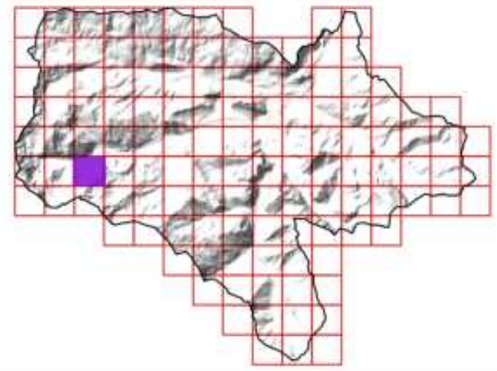

Sources utilisées : Communauté de communes du Pays de Tarascon ; Cadastre PCI Vecteur ; RGE Alti 1M ; Terrain SIRE Conseil 2023 ; OCS-GE ; BD Topo ; PNR Pyrénées Ariègeoises ; ANA de l'Ariège
Fond de plan utilisé : Google Satellite

0 50 100 150 200 250 300 350 m

Réalisée par Baptiste GORET, le 25 juillet 2023
Vérifiée par Thomas SIRE

PAYS DE TARASCON Communauté de communes
Communauté de communes du Pays de Tarascon
19 Avenue de Sabart
09 400 TARASCON-SUR-ARIEGE
05 34 09 86 30
www.cc-paysdetarascon.fr

SIRE Conseil
SIRE Conseil
227 Route de Grenade
31 700 BLAGNAC
06 12 83 69 35
www.sire-conseil.fr

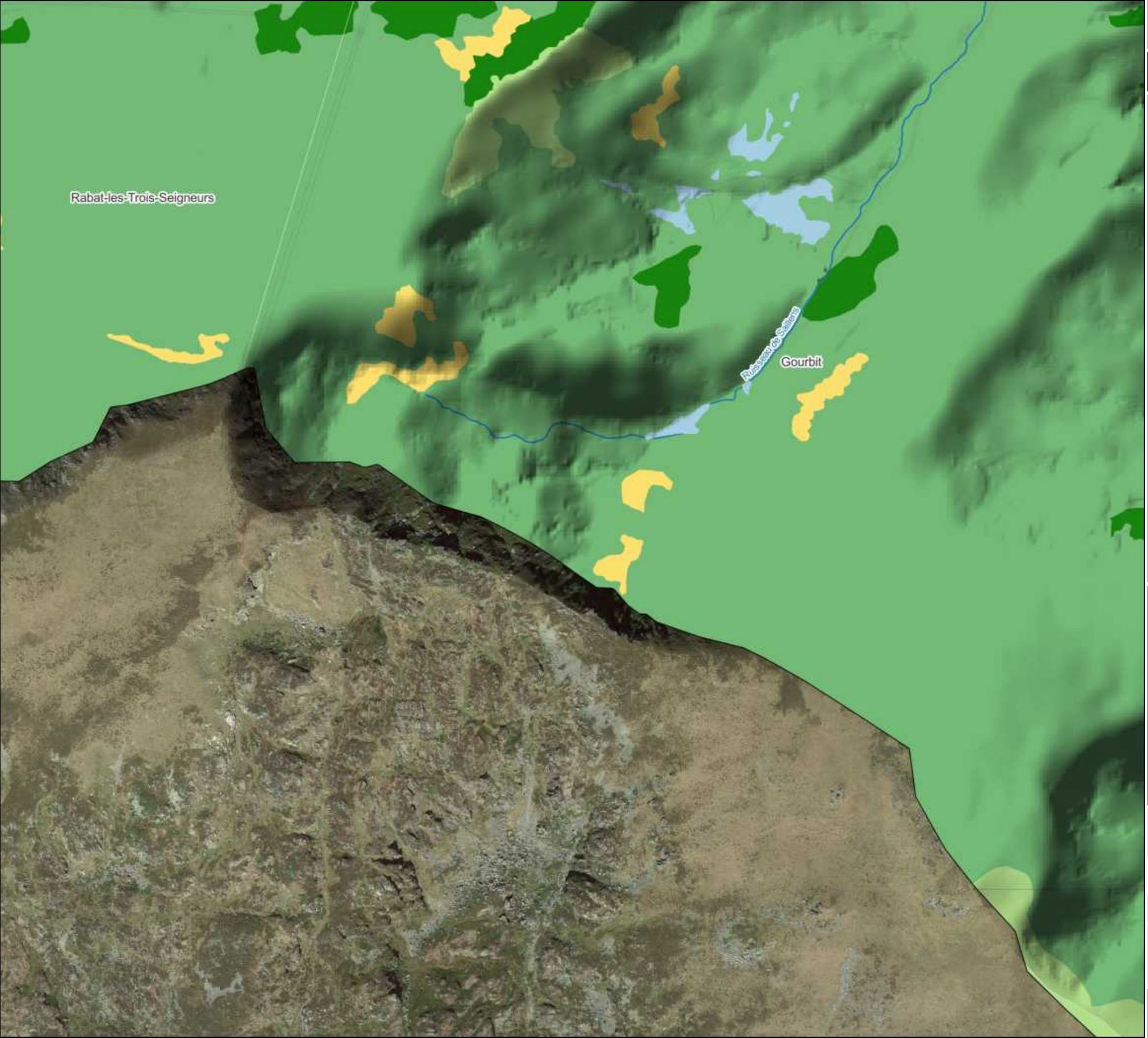

21/126

TRAME VERTE ET BLEUE INTERCOMMUNALE

Légende

- Limite de l'intercommunalité
- Limite communale
- Parcellaire cadastral
- Bâtiment cadastré
- Cours d'eau

Continuité écologique supracommunale

- Milieu aquatique
- Milieu boisé de plaine
- Milieu ouvert de plaine

Continuité écologique

- A renforcer
- A préserver

Trame verte

- Sous-trame des milieux boisés
- Sous-trame des milieux semi-ouverts
- Sous-trame des milieux ouverts
- Sous-trame des milieux rocheux

Trame bleue

- Sous-trame des milieux humides
- Sous-trame des milieux aquatiques

Elément ponctuel

- Arbre remarquable avec cavités et/ou traces de coléoptères saproxyliques
- Arbre remarquable
- Fontaine

Elément linéaire

- Alignement d'arbres
- Muret
- Haie bocagère
- Haie bocagère (BD Topo)

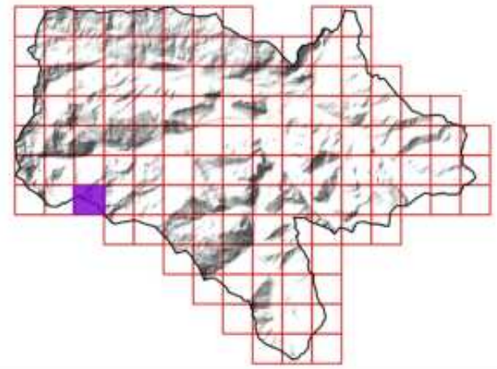

Sources utilisées : Communauté de communes du Pays de Tarascon ; Cadastre PCI Vecteur ; RGE Alti 1M ; Terrain SIRE Conseil 2023 ; OCS-GE ; BD Topo ; PNR Pyrénées Ariègeoises ; ANA de l'Ariège
Fond de plan utilisé : Google Satellite

0 50 100 150 200 250 300 350 m

Réalisée par Baptiste GORET, le 25 juillet 2023
Vérifiée par Thomas SIRE

PAYS DE TARASCON Communauté de communes
Communauté de communes du Pays de Tarascon
19 Avenue de Sabart
09 400 TARASCON-SUR-ARIEGE
05 34 09 86 30
www.cc-paysdetarascon.fr

SIRE Conseil
SIRE Conseil
227 Route de Grenade
31 700 BLAGNAC
06 12 83 69 35
www.sire-conseil.fr

TRAME VERTE ET BLEUE INTERCOMMUNALE

Légende

- Limite de l'intercommunalité
- Limite communale
- Parcellaire cadastral
- Bâtiment cadastré
- Cours d'eau

Continuité écologique supracommunale

- Milieu aquatique
- Milieu boisé de plaine
- Milieu ouvert de plaine

Continuité écologique

- A renforcer
- A préserver

Trame verte

- Sous-trame des milieux boisés
- Sous-trame des milieux semi-ouverts
- Sous-trame des milieux ouverts
- Sous-trame des milieux rocheux

Trame bleue

- Sous-trame des milieux humides
- Sous-trame des milieux aquatiques

Elément ponctuel

- Arbre remarquable avec cavités et/ou traces de coléoptères saproxyliques
- Arbre remarquable
- Fontaine

Elément linéaire

- Alignement d'arbres
- Muret
- Haie bocagère
- Haie bocagère (BD Topo)

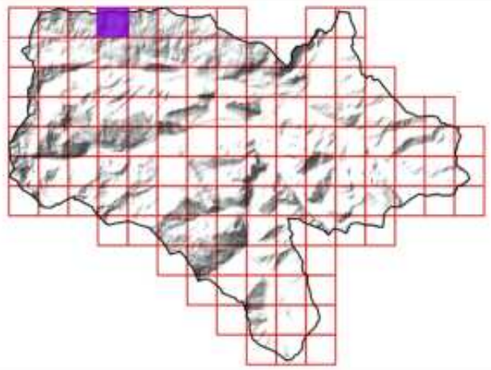

Sources utilisées : Communauté de communes du Pays de Tarascon ; Cadastre PCI Vecteur ; RGE Alti 1M ; Terrain SIRE Conseil 2023 ; OCS-GE ; BD Topo ; PNR Pyrénées Ariègeoises ; ANA de l'Ariège
Fond de plan utilisé : Google Satellite

0 50 100 150 200 250 300 350 m

Réalisée par Baptiste GORET, le 25 juillet 2023
Vérifiée par Thomas SIRE

PAYS DE TARASCON Communauté de communes
Communauté de communes du Pays de Tarascon
19 Avenue de Sabart
09 400 TARASCON-SUR-ARIEGE
05 34 09 86 30
www.cc-paysdetarascon.fr

SIRE Conseil
SIRE Conseil
227 Route de Grenade
31 700 BLAGNAC
06 12 83 69 35
www.sire-conseil.fr

TRAME VERTE ET BLEUE INTERCOMMUNALE



Légende

- Limite de l'intercommunalité
- Limite communale
- Parcellaire cadastral
- Bâtiment cadastré
- Cours d'eau

Continuité écologique supracommunale

- Milieu aquatique
- Milieu boisé de plaine
- Milieu ouvert de plaine

Continuité écologique

- A renforcer
- A préserver

Trame verte

- Sous-trame des milieux boisés
- Sous-trame des milieux semi-ouverts
- Sous-trame des milieux ouverts
- Sous-trame des milieux rocheux

Trame bleue

- Sous-trame des milieux humides
- Sous-trame des milieux aquatiques

Elément ponctuel

- Arbre remarquable avec cavités et/ou traces de coléoptères saproxyliques
- Arbre remarquable
- Fontaine

Elément linéaire

- Alignement d'arbres
- Muret
- Haie bocagère
- Haie bocagère (BD Topo)

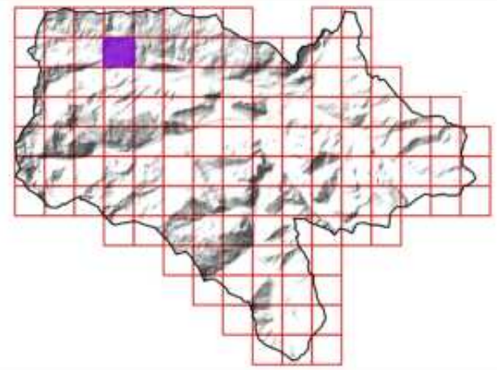

Sources utilisées : Communauté de communes du Pays de Tarascon ; Cadastre PCI Vecteur ; RGE Alti 1M ; Terrain SIRE Conseil 2023 ; OCS-GE ; BD Topo ; PNR Pyrénées Ariègeoises ; ANA de l'Ariège
Fond de plan utilisé : Google Satellite

0 50 100 150 200 250 300 350 m

Réalisée par Baptiste GORET, le 25 juillet 2023
Vérifiée par Thomas SIRE

PAYS DE TARASCON Communauté de communes
Communauté de communes du Pays de Tarascon
19 Avenue de Sabart
09 400 TARASCON-SUR-ARIEGE
05 34 09 86 30
www.cc-paysdetarascon.fr

SIRE Conseil
SIRE Conseil
227 Route de Grenade
31 700 BLAGNAC
06 12 83 69 35
www.sire-conseil.fr

TRAME VERTE ET BLEUE INTERCOMMUNALE



Légende

- Limite de l'intercommunalité
- Limite communale
- Parcellaire cadastral
- Bâtiment cadastré
- Cours d'eau

Continuité écologique supracommunale

- Milieu aquatique
- Milieu boisé de plaine
- Milieu ouvert de plaine

Continuité écologique

- A renforcer
- A préserver

Trame verte

- Sous-trame des milieux boisés
- Sous-trame des milieux semi-ouverts
- Sous-trame des milieux ouverts
- Sous-trame des milieux rocheux

Trame bleue

- Sous-trame des milieux humides
- Sous-trame des milieux aquatiques

Elément ponctuel

- Arbre remarquable avec cavités et/ou traces de coléoptères saproxyliques
- Arbre remarquable
- Fontaine

Elément linéaire

- Alignement d'arbres
- Muret
- Haie bocagère
- Haie bocagère (BD Topo)

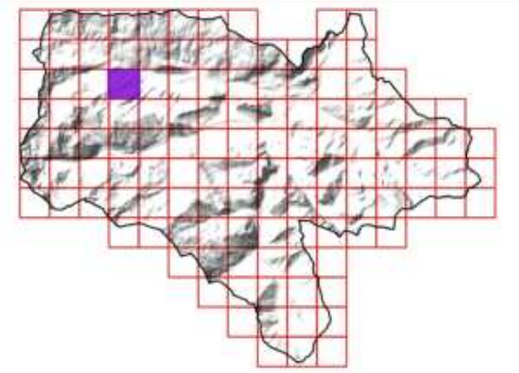

Sources utilisées : Communauté de communes du Pays de Tarascon ; Cadastre PCI Vecteur ; RGE Alti 1M ; Terrain SIRE Conseil 2023 ; OCS-GE ; BD Topo ; PNR Pyrénées Ariègeoises ; ANA de l'Ariège
Fond de plan utilisé : Google Satellite

0 50 100 150 200 250 300 350 m

Réalisée par Baptiste GORET, le 25 juillet 2023
Vérifiée par Thomas SIRE

PAYS DE TARASCON Communauté de communes
Communauté de communes du Pays de Tarascon
19 Avenue de Sabart
09 400 TARASCON-SUR-ARIEGE
05 34 09 86 30
www.cc-paysdetarascon.fr

SIRE Conseil
SIRE Conseil
227 Route de Grenade
31 700 BLAGNAC
06 12 83 69 35
www.sire-conseil.fr

TRAME VERTE ET BLEUE INTERCOMMUNALE

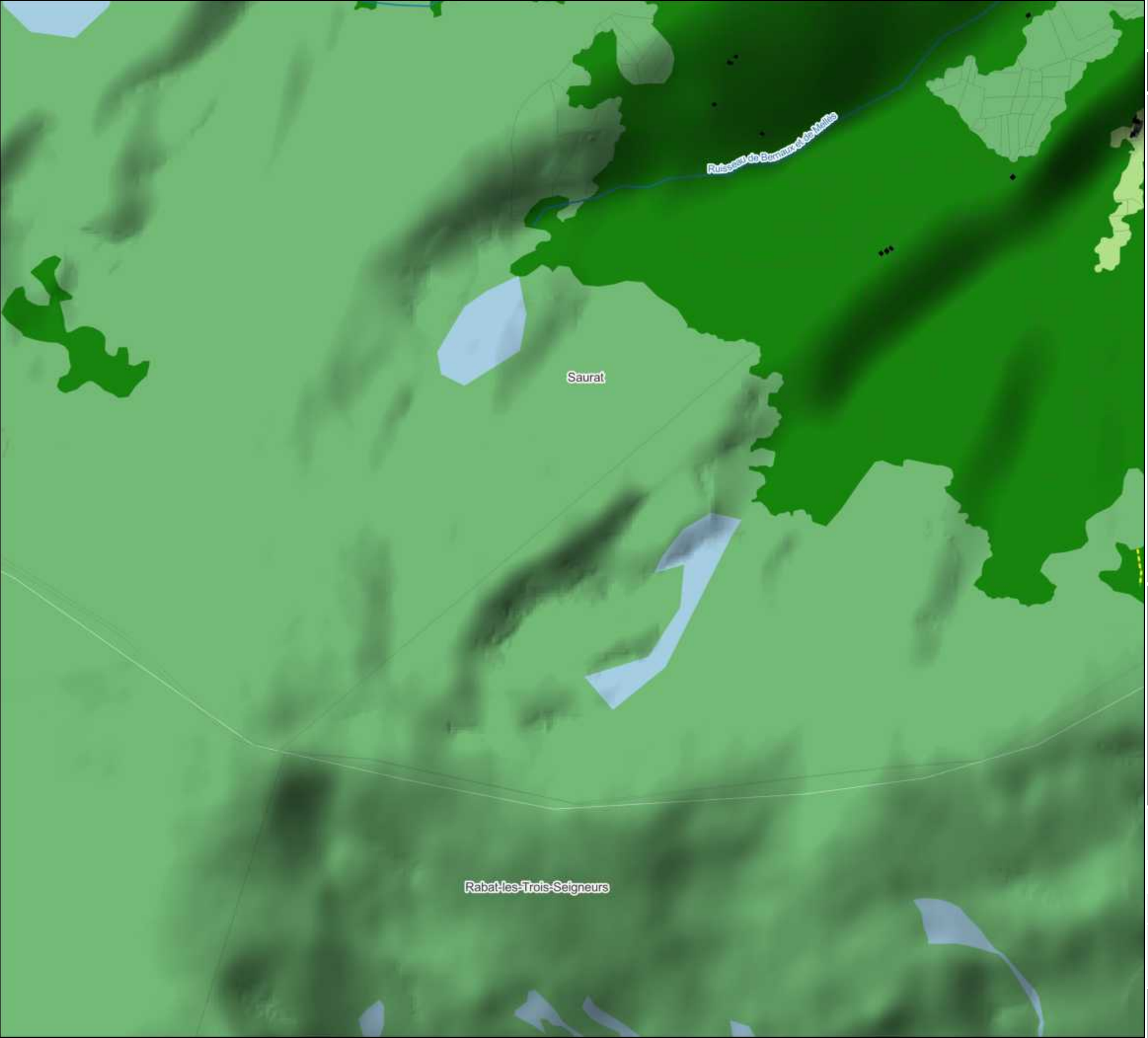

Légende

- Limite de l'intercommunalité
- Limite communale
- Parcellaire cadastral
- Bâtiment cadastré
- Cours d'eau

Continuité écologique supracommunale

- Milieu aquatique
- Milieu boisé de plaine
- Milieu ouvert de plaine

Continuité écologique

- A renforcer
- A préserver

Trame verte

- Sous-trame des milieux boisés
- Sous-trame des milieux semi-ouverts
- Sous-trame des milieux ouverts
- Sous-trame des milieux rocheux

Trame bleue

- Sous-trame des milieux humides
- Sous-trame des milieux aquatiques

Elément ponctuel

- Arbre remarquable avec cavités et/ou traces de coléoptères saproxyliques
- Arbre remarquable
- Fontaine

Elément linéaire

- Alignement d'arbres
- Muret
- Haie bocagère
- Haie bocagère (BD Topo)

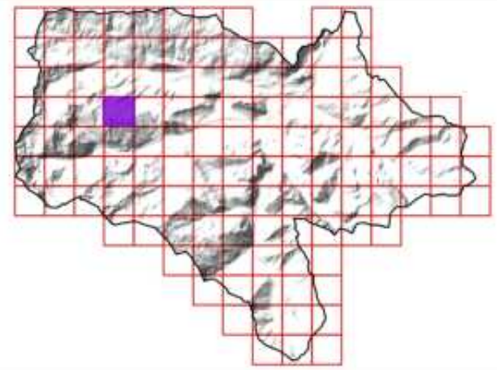

Sources utilisées : Communauté de communes du Pays de Tarascon ; Cadastre PCI Vecteur ; RGE Alti 1M ; Terrain SIRE Conseil 2023 ; OCS-GE ; BD Topo ; PNR Pyrénées Ariègeoises ; ANA de l'Ariège
Fond de plan utilisé : Google Satellite

0 50 100 150 200 250 300 350 m

Réalisée par Baptiste GORET, le 25 juillet 2023
Vérifiée par Thomas SIRE

PAYS DE TARASCON Communauté de communes
Communauté de communes du Pays de Tarascon
19 Avenue de Sabart
09 400 TARASCON-SUR-ARIEGE
05 34 09 86 30
www.cc-paysdetarascon.fr

SIRE Conseil
SIRE Conseil
227 Route de Grenade
31 700 BLAGNAC
06 12 83 69 35
www.sire-conseil.fr

TRAME VERTE ET BLEUE INTERCOMMUNALE



Légende

- Limite de l'intercommunalité
- Limite communale
- Parcellaire cadastral
- Bâtiment cadastré
- Cours d'eau

Continuité écologique supracommunale

- Milieu aquatique
- Milieu boisé de plaine
- Milieu ouvert de plaine

Continuité écologique

- A renforcer
- A préserver

Trame verte

- Sous-trame des milieux boisés
- Sous-trame des milieux semi-ouverts
- Sous-trame des milieux ouverts
- Sous-trame des milieux rocheux

Trame bleue

- Sous-trame des milieux humides
- Sous-trame des milieux aquatiques

Elément ponctuel

- Arbre remarquable avec cavités et/ou traces de coléoptères saproxyliques
- Arbre remarquable
- Fontaine

Elément linéaire

- Alignement d'arbres
- Muret
- Haie bocagère
- Haie bocagère (BD Topo)

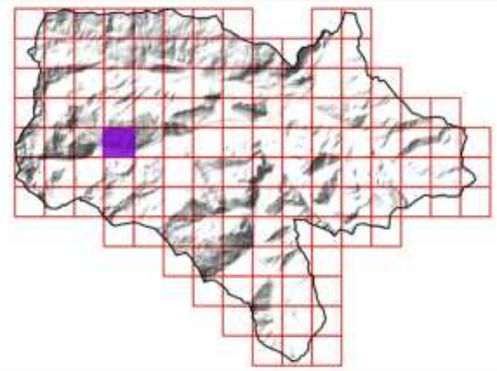

Sources utilisées : Communauté de communes du Pays de Tarascon ; Cadastre PCI Vecteur ; RGE Alti 1M ; Terrain SIRE Conseil 2023 ; OCS-GE ; BD Topo ; PNR Pyrénées Ariègeoises ; ANA de l'Ariège
Fond de plan utilisé : Google Satellite

0 50 100 150 200 250 300 350 m

Réalisée par Baptiste GORET, le 25 juillet 2023
Vérifiée par Thomas SIRE

PAYS DE TARASCON Communauté de communes
Communauté de communes du Pays de Tarascon
19 Avenue de Sabart
09 400 TARASCON-SUR-ARIEGE
05 34 09 86 30
www.cc-paysdetarascon.fr

SIRE Conseil
SIRE Conseil
227 Route de Grenade
31 700 BLAGNAC
06 12 83 69 35
www.sire-conseil.fr



27/126

TRAME VERTE ET BLEUE INTERCOMMUNALE

Légende

- Limite de l'intercommunalité
- Limite communale
- Parcellaire cadastral
- Bâtiment cadastré
- Cours d'eau

Continuité écologique supracommunale

- Milieu aquatique
- Milieu boisé de plaine
- Milieu ouvert de plaine

Continuité écologique

- A renforcer
- A préserver

Trame verte

- Sous-trame des milieux boisés
- Sous-trame des milieux semi-ouverts
- Sous-trame des milieux ouverts
- Sous-trame des milieux rocheux

Trame bleue

- Sous-trame des milieux humides
- Sous-trame des milieux aquatiques

Elément ponctuel

- Arbre remarquable avec cavités et/ou traces de coléoptères saproxyliques
- Arbre remarquable
- Fontaine

Elément linéaire

- Alignement d'arbres
- Muret
- Haie bocagère
- Haie bocagère (BD Topo)

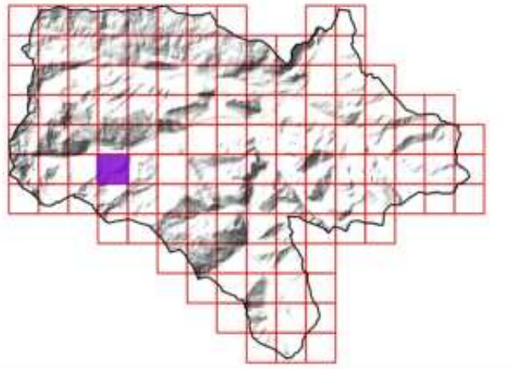

Sources utilisées : Communauté de communes du Pays de Tarascon ; Cadastre PCI Vecteur ; RGE Alti 1M ; Terrain SIRE Conseil 2023 ; OCS-GE ; BD Topo ; PNR Pyrénées Ariègeoises ; ANA de l'Ariège
Fond de plan utilisé : Google Satellite

0 50 100 150 200 250 300 350 m

Réalisée par Baptiste GORET, le 25 juillet 2023
Vérifiée par Thomas SIRE

PAYS DE TARASCON Communauté de communes
Communauté de communes du Pays de Tarascon
19 Avenue de Sabart
09 400 TARASCON-SUR-ARIEGE
05 34 09 86 30
www.cc-paysdetarascon.fr

SIRE Conseil
SIRE Conseil
227 Route de Grenade
31 700 BLAGNAC
06 12 83 69 35
www.sire-conseil.fr

TRAME VERTE ET BLEUE INTERCOMMUNALE

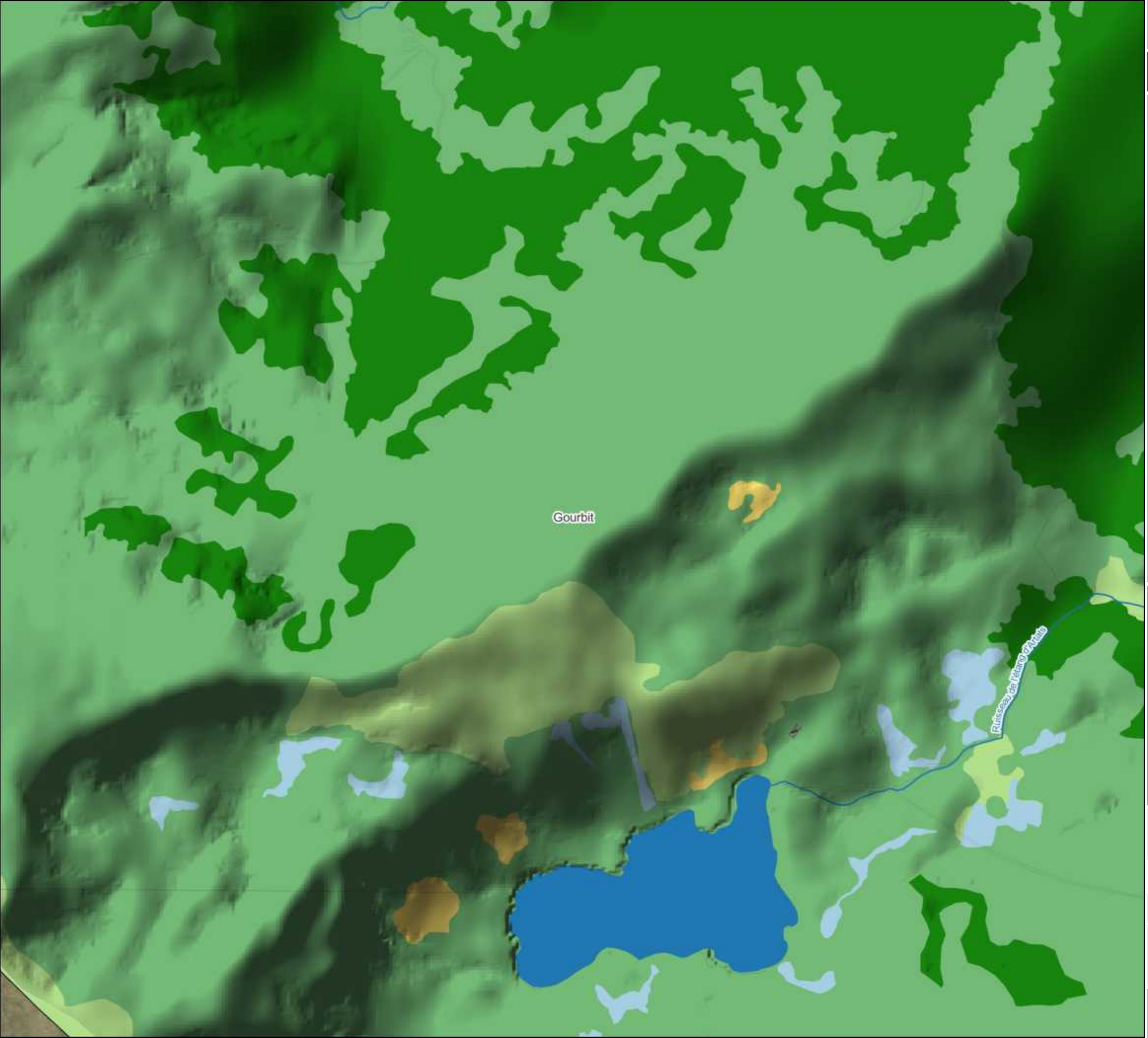

Légende

- Limite de l'intercommunalité
- Limite communale
- Parcellaire cadastral
- Bâtiment cadastré
- Cours d'eau

Continuité écologique supracommunale

- Milieu aquatique
- Milieu boisé de plaine
- Milieu ouvert de plaine

Continuité écologique

- A renforcer
- A préserver

Trame verte

- Sous-trame des milieux boisés
- Sous-trame des milieux semi-ouverts
- Sous-trame des milieux ouverts
- Sous-trame des milieux rocheux

Trame bleue

- Sous-trame des milieux humides
- Sous-trame des milieux aquatiques

Elément ponctuel

- Arbre remarquable avec cavités et/ou traces de coléoptères saproxyliques
- Arbre remarquable
- Fontaine

Elément linéaire

- Alignement d'arbres
- Muret
- Haie bocagère
- Haie bocagère (BD Topo)

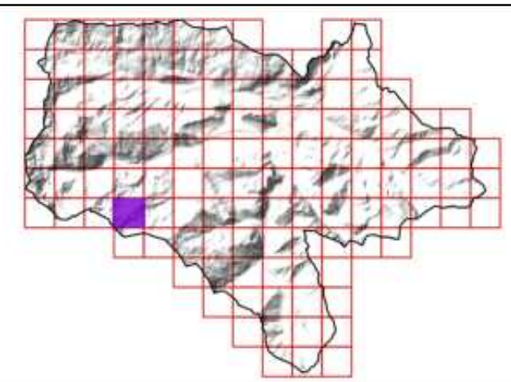

Sources utilisées : Communauté de communes du Pays de Tarascon ; Cadastre PCI Vecteur ; RGE Alti 1M ; Terrain SIRE Conseil 2023 ; OCS-GE ; BD Topo ; PNR Pyrénées Ariègeoises ; ANA de l'Ariège
Fond de plan utilisé : Google Satellite

0 50 100 150 200 250 300 350 m

Réalisée par Baptiste GORET, le 25 juillet 2023
Vérifiée par Thomas SIRE

PAYS DE TARASCON Communauté de communes
Communauté de communes du Pays de Tarascon
19 Avenue de Sabart
09 400 TARASCON-SUR-ARIEGE
05 34 09 86 30
www.cc-paysdetarascon.fr

SIRE Conseil
SIRE Conseil
227 Route de Grenade
31 700 BLAGNAC
06 12 83 69 35
www.sire-conseil.fr

TRAME VERTE ET BLEUE INTERCOMMUNALE

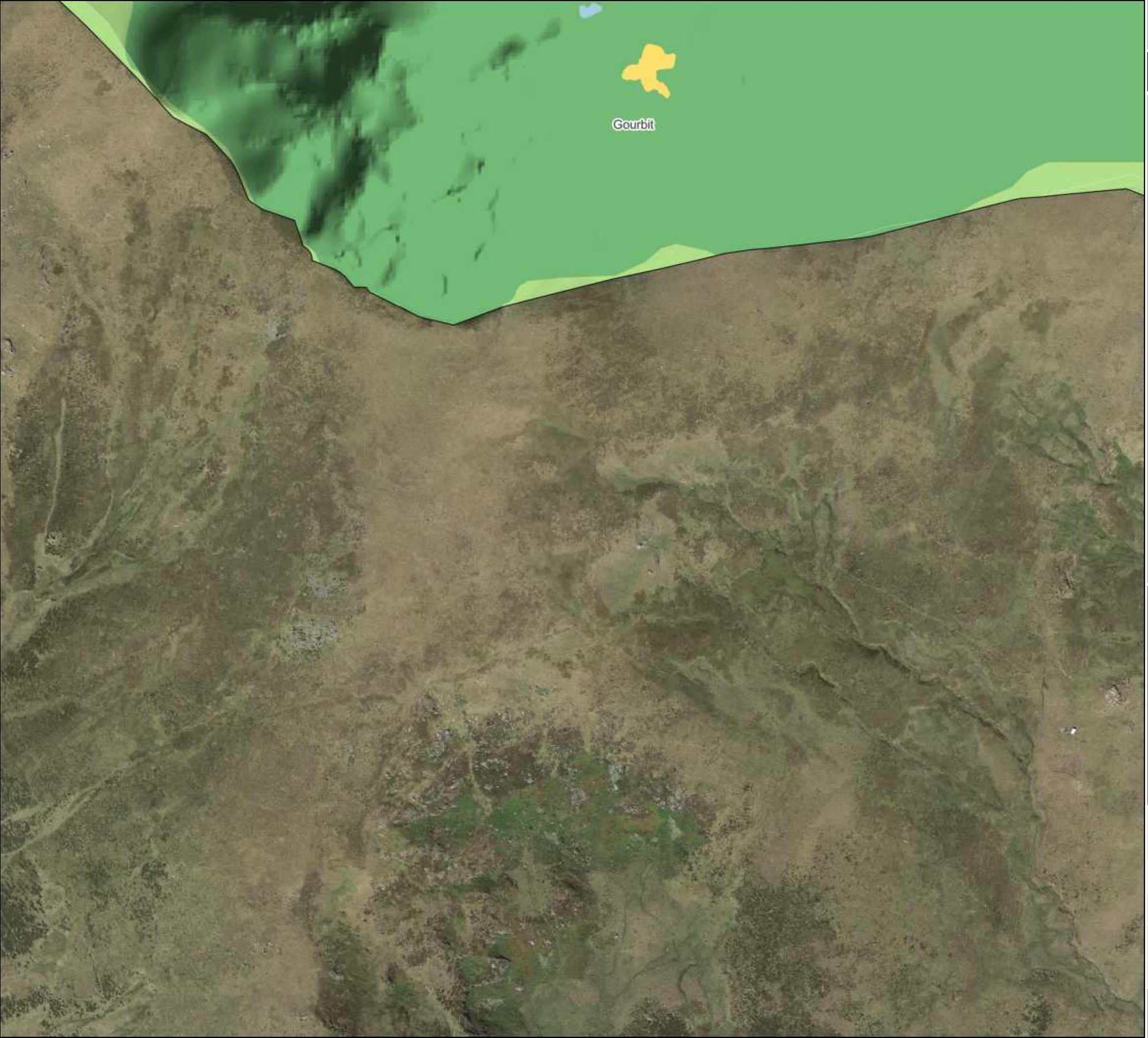

Légende

- Limite de l'intercommunalité
- Limite communale
- Parcellaire cadastral
- Bâtiment cadastré
- Cours d'eau

Continuité écologique supracommunale

- Milieu aquatique
- Milieu boisé de plaine
- Milieu ouvert de plaine

Continuité écologique

- A renforcer
- A préserver

Trame verte

- Sous-trame des milieux boisés
- Sous-trame des milieux semi-ouverts
- Sous-trame des milieux ouverts
- Sous-trame des milieux rocheux

Trame bleue

- Sous-trame des milieux humides
- Sous-trame des milieux aquatiques

Elément ponctuel

- Arbre remarquable avec cavités et/ou traces de coléoptères saproxyliques
- Arbre remarquable
- Fontaine

Elément linéaire

- Alignement d'arbres
- Muret
- Haie bocagère
- Haie bocagère (BD Topo)

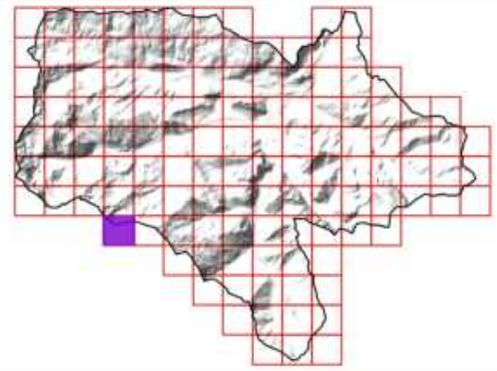

Sources utilisées : Communauté de communes du Pays de Tarascon ; Cadastre PCI Vecteur ; RGE Alti 1M ; Terrain SIRE Conseil 2023 ; OCS-GE ; BD Topo ; PNR Pyrénées Ariègeoises ; ANA de l'Ariège
Fond de plan utilisé : Google Satellite

0 50 100 150 200 250 300 350 m

Réalisée par Baptiste GORET, le 25 juillet 2023
Vérifiée par Thomas SIRE

PAYS DE TARASCON Communauté de communes
Communauté de communes du Pays de Tarascon
19 Avenue de Sabart
09 400 TARASCON-SUR-ARIEGE
05 34 09 86 30
www.cc-paysdetarascon.fr

SIRE Conseil
SIRE Conseil
227 Route de Grenade
31 700 BLAGNAC
06 12 83 69 35
www.sire-conseil.fr

TRAME VERTE ET BLEUE INTERCOMMUNALE

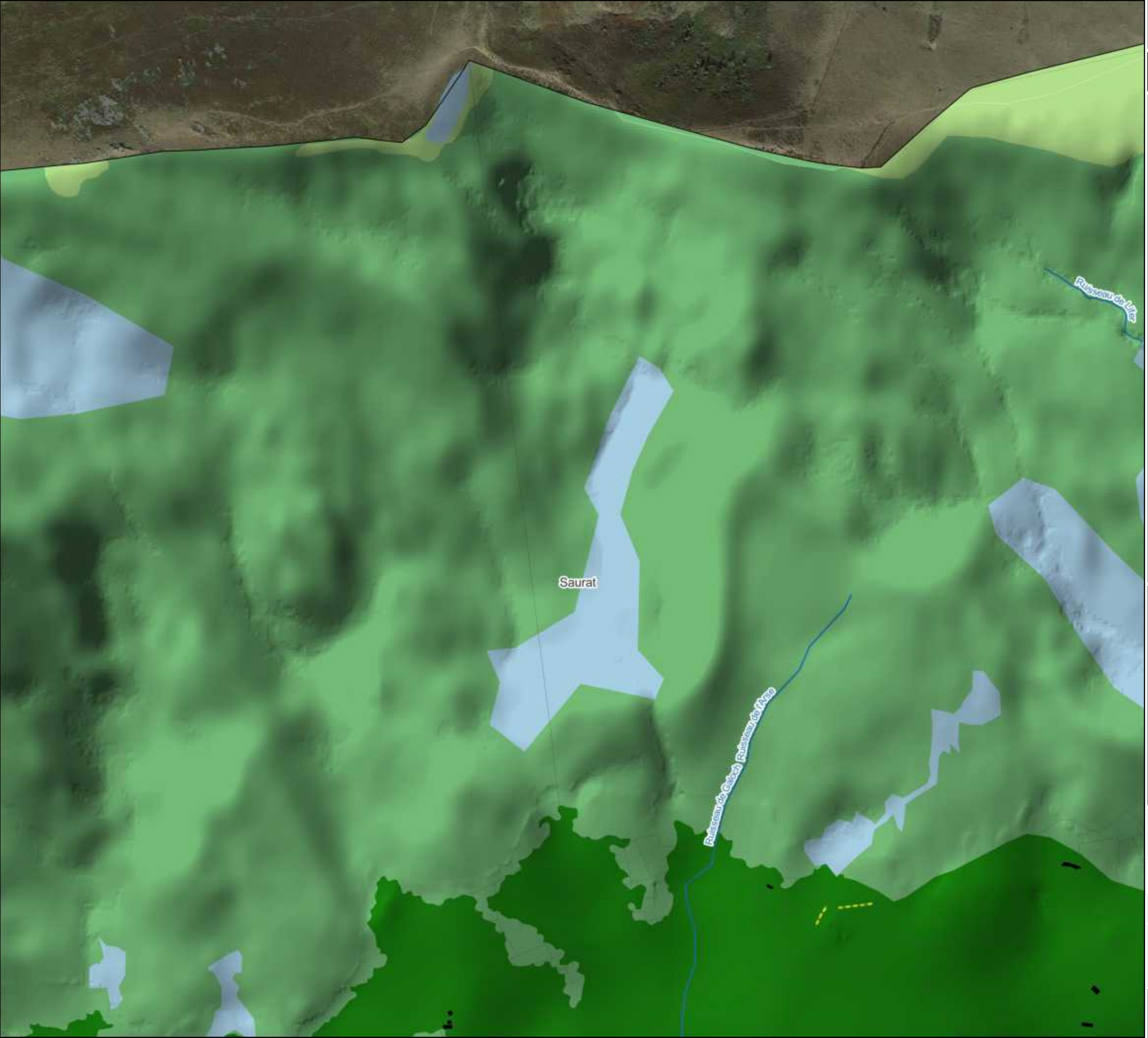

Légende

- Limite de l'intercommunalité
- Limite communale
- Parcellaire cadastral
- Bâtiment cadastré
- Cours d'eau

Continuité écologique supracommunale

- Milieu aquatique
- Milieu boisé de plaine
- Milieu ouvert de plaine

Continuité écologique

- A renforcer
- A préserver

Trame verte

- Sous-trame des milieux boisés
- Sous-trame des milieux semi-ouverts
- Sous-trame des milieux ouverts
- Sous-trame des milieux rocheux

Trame bleue

- Sous-trame des milieux humides
- Sous-trame des milieux aquatiques

Elément ponctuel

- Arbre remarquable avec cavités et/ou traces de coléoptères saproxyliques
- Arbre remarquable
- Fontaine

Elément linéaire

- Alignement d'arbres
- Muret
- Haie bocagère
- Haie bocagère (BD Topo)

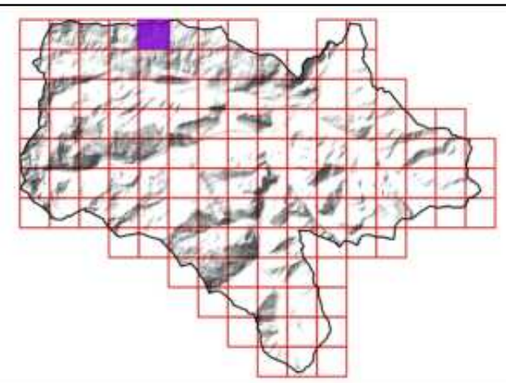

Sources utilisées : Communauté de communes du Pays de Tarascon ; Cadastre PCI Vecteur ; RGE Alti 1M ; Terrain SIRE Conseil 2023 ; OCS-GE ; BD Topo ; PNR Pyrénées Ariègeoises ; ANA de l'Ariège
Fond de plan utilisé : Google Satellite

0 50 100 150 200 250 300 350 m

Réalisée par Baptiste GORET, le 25 juillet 2023
Vérifiée par Thomas SIRE

PAYS DE TARASCON Communauté de communes
Communauté de communes du Pays de Tarascon
19 Avenue de Sabart
09 400 TARASCON-SUR-ARIEGE
05 34 09 86 30
www.cc-paysdetarascon.fr

SIRE Conseil
SIRE Conseil
227 Route de Grenade
31 700 BLAGNAC
06 12 83 69 35
www.sire-conseil.fr

TRAME VERTE ET BLEUE INTERCOMMUNALE

Légende

- Limite de l'intercommunalité
- Limite communale
- Parcellaire cadastral
- Bâtiment cadastré
- Cours d'eau

Continuité écologique supracommunale

- Milieu aquatique
- Milieu boisé de plaine
- Milieu ouvert de plaine

Continuité écologique

- A renforcer
- A préserver

Trame verte

- Sous-trame des milieux boisés
- Sous-trame des milieux semi-ouverts
- Sous-trame des milieux ouverts
- Sous-trame des milieux rocheux

Trame bleue

- Sous-trame des milieux humides
- Sous-trame des milieux aquatiques

Elément ponctuel

- Arbre remarquable avec cavités et/ou traces de coléoptères saproxyliques
- Arbre remarquable
- Fontaine

Elément linéaire

- Alignement d'arbres
- Muret
- Haie bocagère
- Haie bocagère (BD Topo)

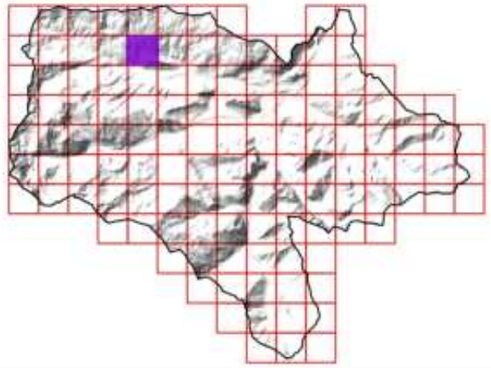

Sources utilisées : Communauté de communes du Pays de Tarascon ; Cadastre PCI Vecteur ; RGE Alti 1M ; Terrain SIRE Conseil 2023 ; OCS-GE ; BD Topo ; PNR Pyrénées Ariègeoises ; ANA de l'Ariège
Fond de plan utilisé : Google Satellite

0 50 100 150 200 250 300 350 m

Réalisée par Baptiste GORET, le 25 juillet 2023
Vérifiée par Thomas SIRE

PAYS DE TARASCON Communauté de communes
Communauté de communes du Pays de Tarascon
19 Avenue de Sabart
09 400 TARASCON-SUR-ARIEGE
05 34 09 86 30
www.cc-paysdetarascon.fr

SIRE Conseil
SIRE Conseil
227 Route de Grenade
31 700 BLAGNAC
06 12 83 69 35
www.sire-conseil.fr

TRAME VERTE ET BLEUE INTERCOMMUNALE

Légende

- Limite de l'intercommunalité
- Limite communale
- Parcellaire cadastral
- Bâtiment cadastré
- Cours d'eau

Continuité écologique supracommunale

- Milieu aquatique
- Milieu boisé de plaine
- Milieu ouvert de plaine

Continuité écologique

- A renforcer
- A préserver

Trame verte

- Sous-trame des milieux boisés
- Sous-trame des milieux semi-ouverts
- Sous-trame des milieux ouverts
- Sous-trame des milieux rocheux

Trame bleue

- Sous-trame des milieux humides
- Sous-trame des milieux aquatiques

Elément ponctuel

- Arbre remarquable avec cavités et/ou traces de coléoptères saproxyliques
- Arbre remarquable
- Fontaine

Elément linéaire

- Alignement d'arbres
- Muret
- Haie bocagère
- Haie bocagère (BD Topo)

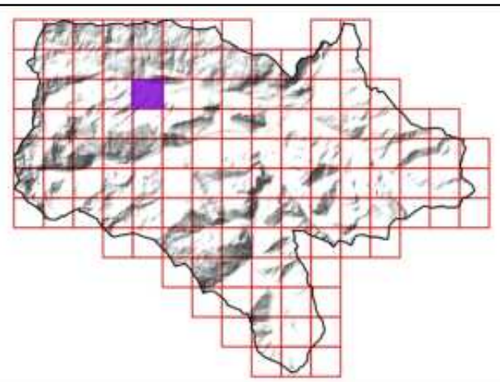

Sources utilisées : Communauté de communes du Pays de Tarascon ; Cadastre PCI Vecteur ; RGE Alti 1M ; Terrain SIRE Conseil 2023 ; OCS-GE ; BD Topo ; PNR Pyrénées Ariègeoises ; ANA de l'Ariège
Fond de plan utilisé : Google Satellite

0 50 100 150 200 250 300 350 m

Réalisée par Baptiste GORET, le 25 juillet 2023
Vérifiée par Thomas SIRE

PAYS DE TARASCON Communauté de communes
Communauté de communes du Pays de Tarascon
19 Avenue de Sabart
09 400 TARASCON-SUR-ARIEGE
05 34 09 86 30
www.cc-paysdetarascon.fr

SIRE Conseil
SIRE Conseil
227 Route de Grenade
31 700 BLAGNAC
06 12 83 69 35
www.sire-conseil.fr

TRAME VERTE ET BLEUE INTERCOMMUNALE

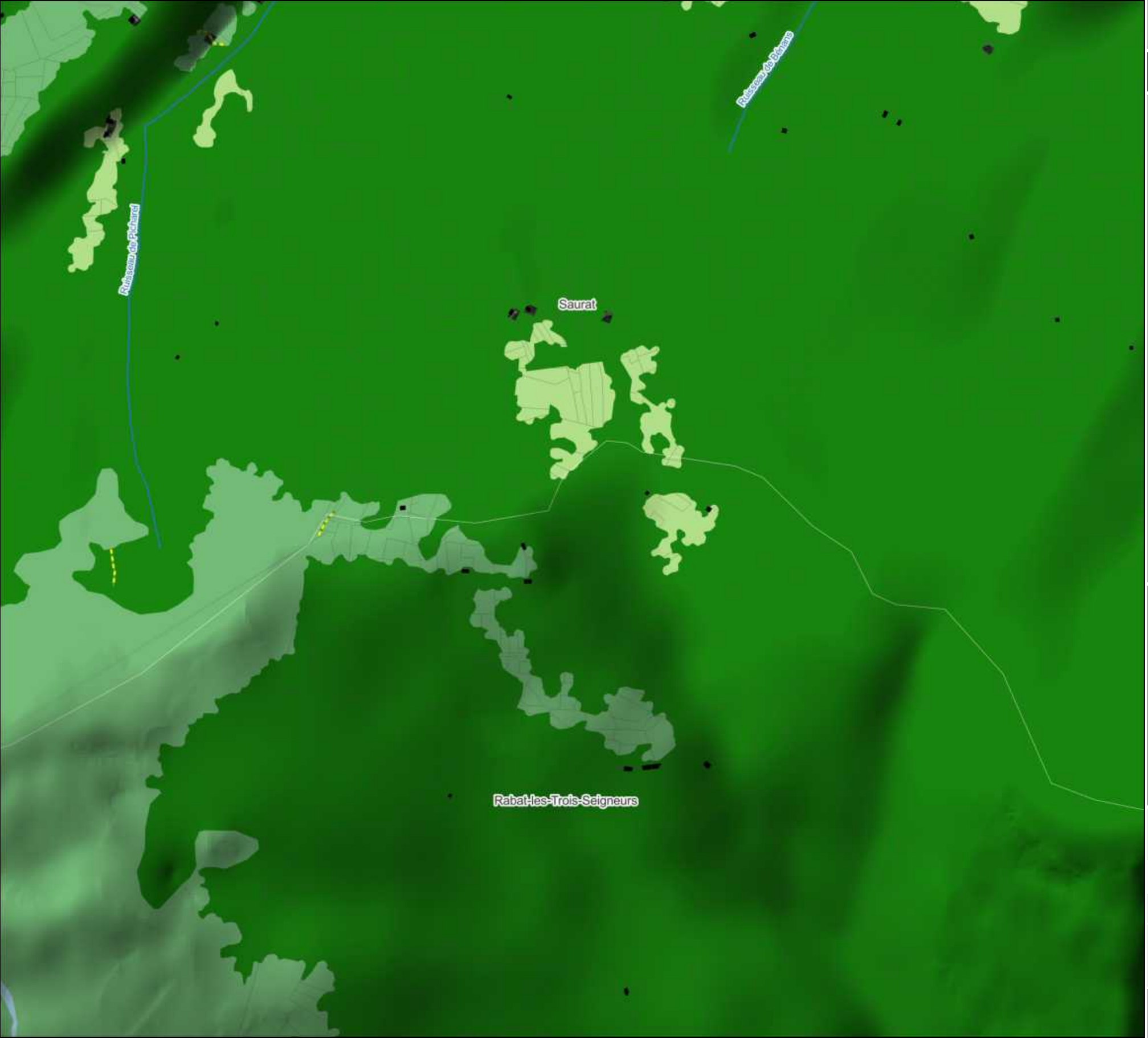

Légende

- Limite de l'intercommunalité
- Limite communale
- Parcellaire cadastral
- Bâtiment cadastré
- Cours d'eau

Continuité écologique supracommunale

- Milieu aquatique
- Milieu boisé de plaine
- Milieu ouvert de plaine

Continuité écologique

- A renforcer
- A préserver

Trame verte

- Sous-trame des milieux boisés
- Sous-trame des milieux semi-ouverts
- Sous-trame des milieux ouverts
- Sous-trame des milieux rocheux

Trame bleue

- Sous-trame des milieux humides
- Sous-trame des milieux aquatiques

Elément ponctuel

- Arbre remarquable avec cavités et/ou traces de coléoptères saproxyliques
- Arbre remarquable
- Fontaine

Elément linéaire

- Alignement d'arbres
- Muret
- Haie bocagère
- Haie bocagère (BD Topo)

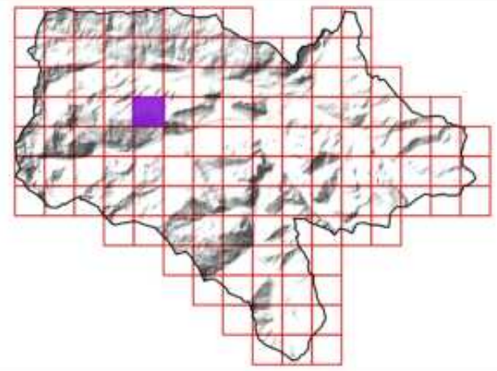

Sources utilisées : Communauté de communes du Pays de Tarascon ; Cadastre PCI Vecteur ; RGE Alti 1M ; Terrain SIRE Conseil 2023 ; OCS-GE ; BD Topo ; PNR Pyrénées Ariègeoises ; ANA de l'Ariège
Fond de plan utilisé : Google Satellite

0 50 100 150 200 250 300 350 m

Réalisée par Baptiste GORET, le 25 juillet 2023
Vérifiée par Thomas SIRE

PAYS DE TARASCON Communauté de communes
Communauté de communes du Pays de Tarascon
19 Avenue de Sabart
09 400 TARASCON-SUR-ARIEGE
05 34 09 86 30
www.cc-paysdetarascon.fr

SIRE Conseil
SIRE Conseil
227 Route de Grenade
31 700 BLAGNAC
06 12 83 69 35
www.sire-conseil.fr

TRAME VERTE ET BLEUE INTERCOMMUNALE



Légende

- Limite de l'intercommunalité
- Limite communale
- Parcellaire cadastral
- Bâtiment cadastré
- Cours d'eau

Continuité écologique supracommunale

- Milieu aquatique
- Milieu boisé de plaine
- Milieu ouvert de plaine

Continuité écologique

- A renforcer
- A préserver

Trame verte

- Sous-trame des milieux boisés
- Sous-trame des milieux semi-ouverts
- Sous-trame des milieux ouverts
- Sous-trame des milieux rocheux

Trame bleue

- Sous-trame des milieux humides
- Sous-trame des milieux aquatiques

Elément ponctuel

- Arbre remarquable avec cavités et/ou traces de coléoptères saproxyliques
- Arbre remarquable
- Fontaine

Elément linéaire

- Alignement d'arbres
- Muret
- Haie bocagère
- Haie bocagère (BD Topo)

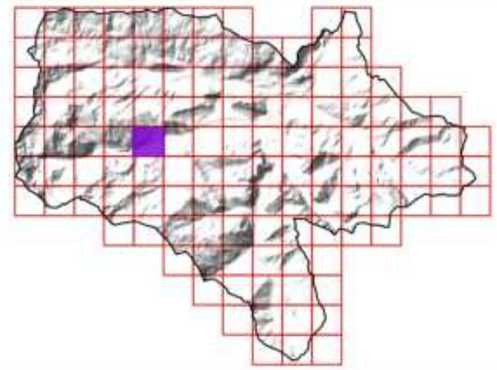

Sources utilisées : Communauté de communes du Pays de Tarascon ; Cadastre PCI Vecteur ; RGE Alti 1M ; Terrain SIRE Conseil 2023 ; OCS-GE ; BD Topo ; PNR Pyrénées Ariègeoises ; ANA de l'Ariège
Fond de plan utilisé : Google Satellite

0 50 100 150 200 250 300 350 m

Réalisée par Baptiste GORET, le 25 juillet 2023
Vérifiée par Thomas SIRE

PAYS DE TARASCON Communauté de communes
Communauté de communes du Pays de Tarascon
19 Avenue de Sabart
09 400 TARASCON-SUR-ARIEGE
05 34 09 86 30
www.cc-paysdetarascon.fr

SIRE Conseil
SIRE Conseil
227 Route de Grenade
31 700 BLAGNAC
06 12 83 69 35
www.sire-conseil.fr



35/126

TRAME VERTE ET BLEUE INTERCOMMUNALE

Légende

- Limite de l'intercommunalité
- Limite communale
- Parcellaire cadastral
- Bâtiment cadastré
- Cours d'eau

Continuité écologique supracommunale

- Milieu aquatique
- Milieu boisé de plaine
- Milieu ouvert de plaine

Continuité écologique

- A renforcer
- A préserver

Trame verte

- Sous-trame des milieux boisés
- Sous-trame des milieux semi-ouverts
- Sous-trame des milieux ouverts
- Sous-trame des milieux rocheux

Trame bleue

- Sous-trame des milieux humides
- Sous-trame des milieux aquatiques

Elément ponctuel

- Arbre remarquable avec cavités et/ou traces de coléoptères saproxyliques
- Arbre remarquable
- Fontaine

Elément linéaire

- Alignement d'arbres
- Muret
- Haie bocagère
- Haie bocagère (BD Topo)

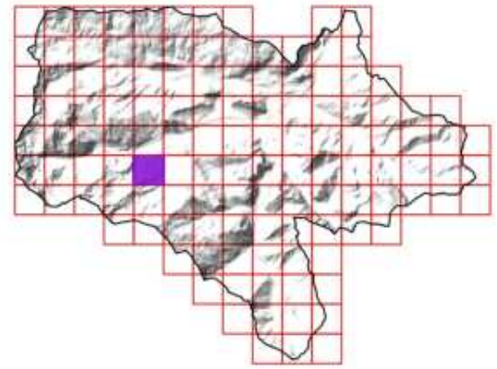

Sources utilisées : Communauté de communes du Pays de Tarascon ; Cadastre PCI Vecteur ; RGE Alti 1M ; Terrain SIRE Conseil 2023 ; OCS-GE ; BD Topo ; PNR Pyrénées Ariègeoises ; ANA de l'Ariège
Fond de plan utilisé : Google Satellite

0 50 100 150 200 250 300 350 m

Réalisée par Baptiste GORET, le 25 juillet 2023
Vérifiée par Thomas SIRE

PAYS DE TARASCON Communauté de communes
Communauté de communes du Pays de Tarascon
19 Avenue de Sabart
09 400 TARASCON-SUR-ARIEGE
05 34 09 86 30
www.cc-paysdetarascon.fr

SIRE Conseil
SIRE Conseil
227 Route de Grenade
31 700 BLAGNAC
06 12 83 69 35
www.sire-conseil.fr

TRAME VERTE ET BLEUE INTERCOMMUNALE



Légende

- Limite de l'intercommunalité
- Limite communale
- Parcellaire cadastral
- Bâtiment cadastré
- Cours d'eau

Continuité écologique supracommunale

- Milieu aquatique
- Milieu boisé de plaine
- Milieu ouvert de plaine

Continuité écologique

- A renforcer
- A préserver

Trame verte

- Sous-trame des milieux boisés
- Sous-trame des milieux semi-ouverts
- Sous-trame des milieux ouverts
- Sous-trame des milieux rocheux

Trame bleue

- Sous-trame des milieux humides
- Sous-trame des milieux aquatiques

Elément ponctuel

- Arbre remarquable avec cavités et/ou traces de coléoptères saproxyliques
- Arbre remarquable
- Fontaine

Elément linéaire

- Alignement d'arbres
- Muret
- Haie bocagère
- Haie bocagère (BD Topo)

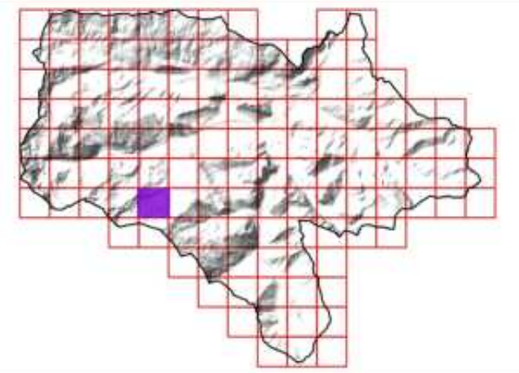

Sources utilisées : Communauté de communes du Pays de Tarascon ; Cadastre PCI Vecteur ; RGE Alti 1M ; Terrain SIRE Conseil 2023 ; OCS-GE ; BD Topo ; PNR Pyrénées Ariègeoises ; ANA de l'Ariège
Fond de plan utilisé : Google Satellite

0 50 100 150 200 250 300 350 m

Réalisée par Baptiste GORET, le 25 juillet 2023
Vérifiée par Thomas SIRE

PAYS DE TARASCON Communauté de communes
Communauté de communes du Pays de Tarascon
19 Avenue de Sabart
09 400 TARASCON-SUR-ARIEGE
05 34 09 86 30
www.cc-paysdetarascon.fr

SIRE Conseil
SIRE Conseil
227 Route de Grenade
31 700 BLAGNAC
06 12 83 69 35
www.sire-conseil.fr

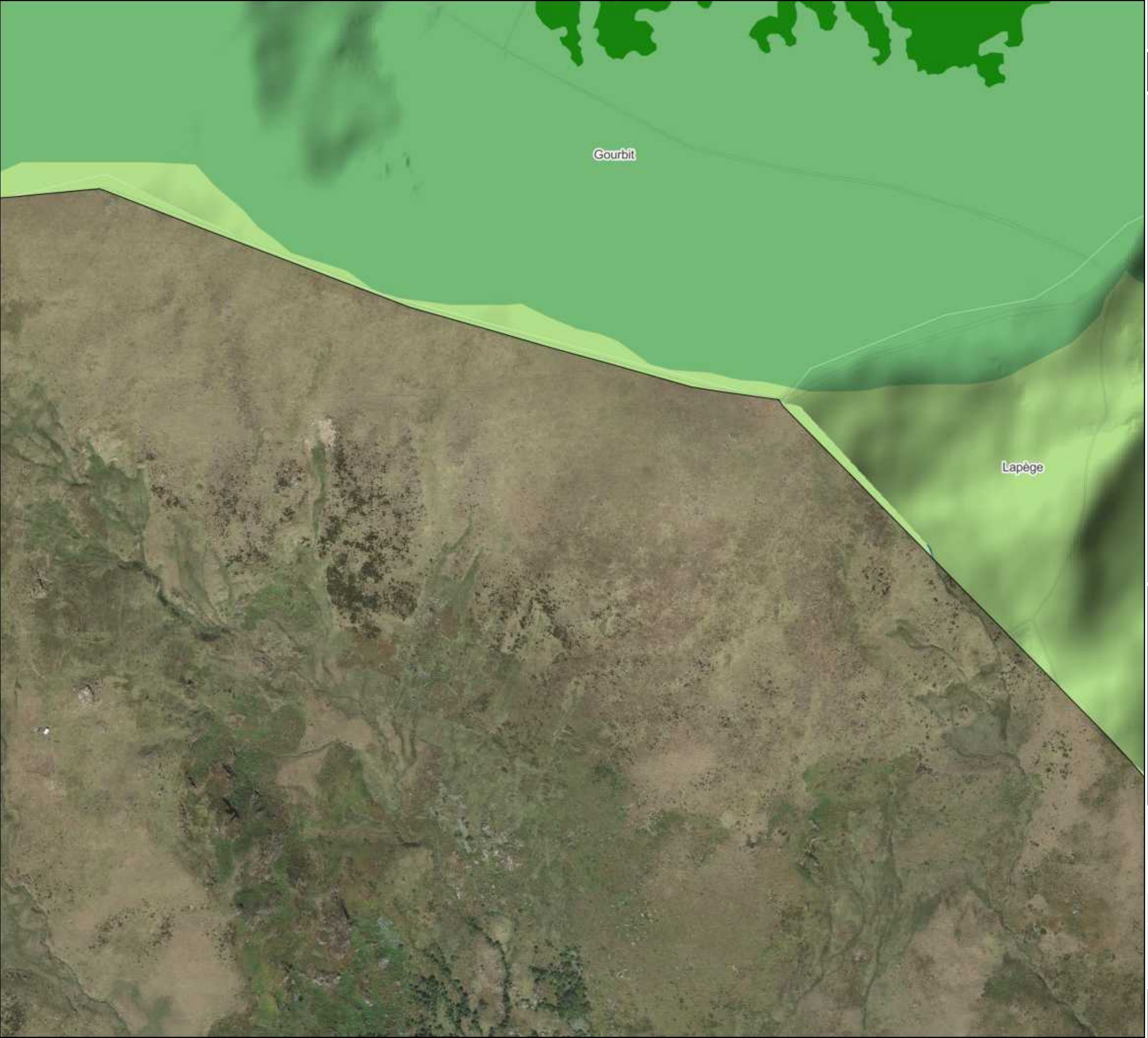

37/126

TRAME VERTE ET BLEUE INTERCOMMUNALE

Légende

- Limite de l'intercommunalité
- Limite communale
- Parcellaire cadastral
- Bâtiment cadastré
- Cours d'eau

Continuité écologique supracommunale

- Milieu aquatique
- Milieu boisé de plaine
- Milieu ouvert de plaine

Continuité écologique

- A renforcer
- A préserver

Trame verte

- Sous-trame des milieux boisés
- Sous-trame des milieux semi-ouverts
- Sous-trame des milieux ouverts
- Sous-trame des milieux rocheux

Trame bleue

- Sous-trame des milieux humides
- Sous-trame des milieux aquatiques

Elément ponctuel

- Arbre remarquable avec cavités et/ou traces de coléoptères saproxyliques
- Arbre remarquable
- Fontaine

Elément linéaire

- Alignement d'arbres
- Muret
- Haie bocagère
- Haie bocagère (BD Topo)

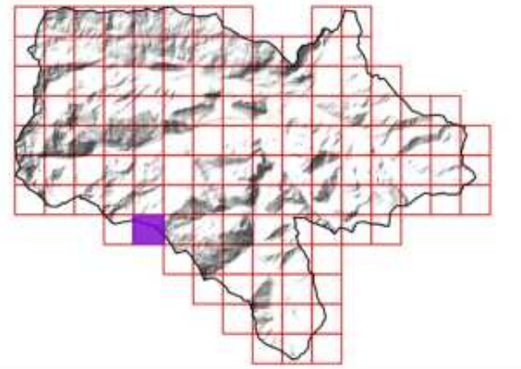

Sources utilisées : Communauté de communes du Pays de Tarascon ; Cadastre PCI Vecteur ; RGE Alti 1M ; Terrain SIRE Conseil 2023 ; OCS-GE ; BD Topo ; PNR Pyrénées Ariègeoises ; ANA de l'Ariège
Fond de plan utilisé : Google Satellite

0 50 100 150 200 250 300 350 m

Réalisée par Baptiste GORET, le 25 juillet 2023
Vérifiée par Thomas SIRE

PAYS DE TARASCON Communauté de communes
Communauté de communes du Pays de Tarascon
19 Avenue de Sabart
09 400 TARASCON-SUR-ARIEGE
05 34 09 86 30
www.cc-paysdetarascon.fr

SIRE Conseil
SIRE Conseil
227 Route de Grenade
31 700 BLAGNAC
06 12 83 69 35
www.sire-conseil.fr

TRAME VERTE ET BLEUE INTERCOMMUNALE

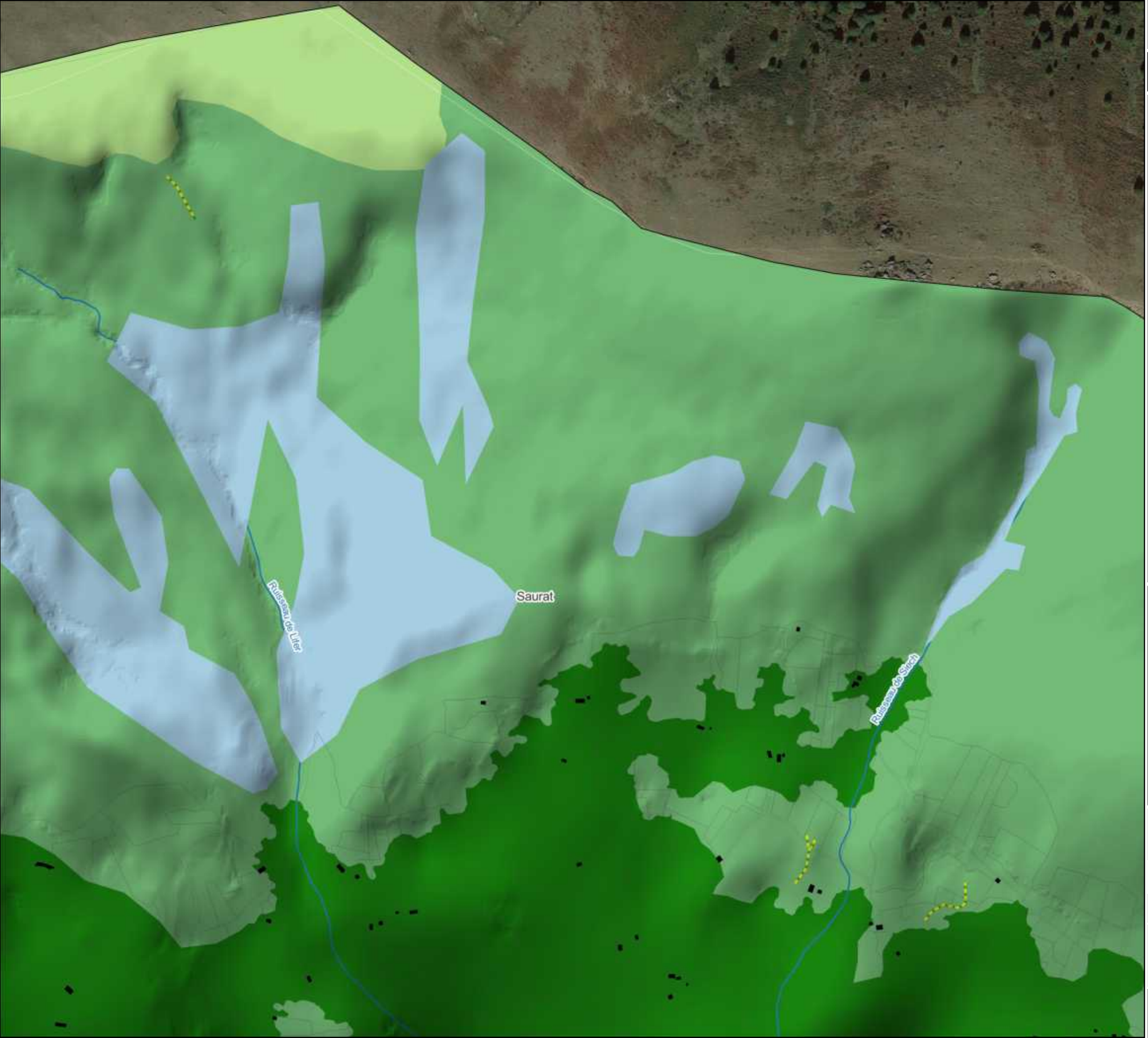

Légende

- Limite de l'intercommunalité
- Limite communale
- Parcellaire cadastral
- Bâtiment cadastré
- Cours d'eau

Continuité écologique supracommunale

- Milieu aquatique
- Milieu boisé de plaine
- Milieu ouvert de plaine

Continuité écologique

- A renforcer
- A préserver

Trame verte

- Sous-trame des milieux boisés
- Sous-trame des milieux semi-ouverts
- Sous-trame des milieux ouverts
- Sous-trame des milieux rocheux

Trame bleue

- Sous-trame des milieux humides
- Sous-trame des milieux aquatiques

Elément ponctuel

- Arbre remarquable avec cavités et/ou traces de coléoptères saproxyliques
- Arbre remarquable
- Fontaine

Elément linéaire

- Alignement d'arbres
- Muret
- Haie bocagère
- Haie bocagère (BD Topo)

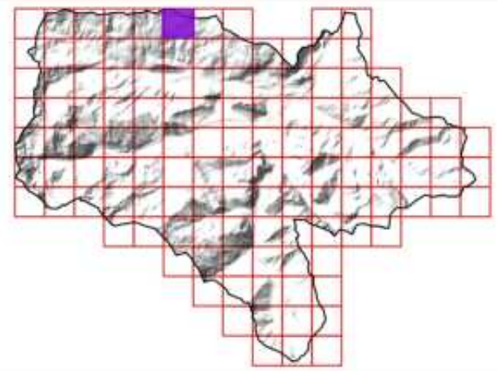

Sources utilisées : Communauté de communes du Pays de Tarascon ; Cadastre PCI Vecteur ; RGE Alti 1M ; Terrain SIRE Conseil 2023 ; OCS-GE ; BD Topo ; PNR Pyrénées Ariègeoises ; ANA de l'Ariège
Fond de plan utilisé : Google Satellite

0 50 100 150 200 250 300 350 m

Réalisée par Baptiste GORET, le 25 juillet 2023
Vérifiée par Thomas SIRE

PAYS DE TARASCON Communauté de communes
Communauté de communes du Pays de Tarascon
19 Avenue de Sabart
09 400 TARASCON-SUR-ARIEGE
05 34 09 86 30
www.cc-paysdetarascon.fr

SIRE Conseil
SIRE Conseil
227 Route de Grenade
31 700 BLAGNAC
06 12 83 69 35
www.sire-conseil.fr

TRAME VERTE ET BLEUE INTERCOMMUNALE



Légende

- Limite de l'intercommunalité
- Limite communale
- Parcellaire cadastral
- Bâtiment cadastré
- Cours d'eau

Continuité écologique supracommunale

- Milieu aquatique
- Milieu boisé de plaine
- Milieu ouvert de plaine

Continuité écologique

- A renforcer
- A préserver

Trame verte

- Sous-trame des milieux boisés
- Sous-trame des milieux semi-ouverts
- Sous-trame des milieux ouverts
- Sous-trame des milieux rocheux

Trame bleue

- Sous-trame des milieux humides
- Sous-trame des milieux aquatiques

Elément ponctuel

- Arbre remarquable avec cavités et/ou traces de coléoptères saproxyliques
- Arbre remarquable
- Fontaine

Elément linéaire

- Alignement d'arbres
- Muret
- Haie bocagère
- Haie bocagère (BD Topo)

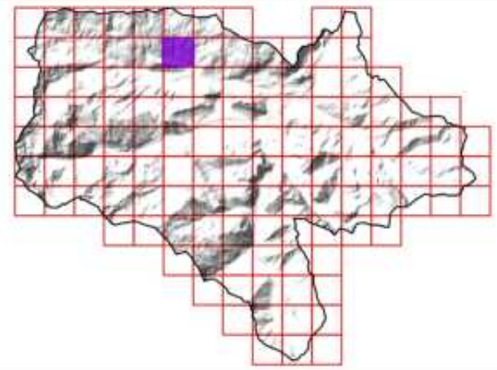

Sources utilisées : Communauté de communes du Pays de Tarascon ; Cadastre PCI Vecteur ; RGE Alti 1M ; Terrain SIRE Conseil 2023 ; OCS-GE ; BD Topo ; PNR Pyrénées Ariègeoises ; ANA de l'Ariège
Fond de plan utilisé : Google Satellite

0 50 100 150 200 250 300 350 m

Réalisée par Baptiste GORET, le 25 juillet 2023
Vérifiée par Thomas SIRE

PAYS DE TARASCON Communauté de communes
Communauté de communes du Pays de Tarascon
19 Avenue de Sabart
09 400 TARASCON-SUR-ARIEGE
05 34 09 86 30
www.cc-paysdetarascon.fr

SIRE Conseil
SIRE Conseil
227 Route de Grenade
31 700 BLAGNAC
06 12 83 69 35
www.sire-conseil.fr

TRAME VERTE ET BLEUE INTERCOMMUNALE



Légende

- Limite de l'intercommunalité
- Limite communale
- Parcellaire cadastral
- Bâtiment cadastré
- Cours d'eau

Continuité écologique supracommunale

- Milieu aquatique
- Milieu boisé de plaine
- Milieu ouvert de plaine

Continuité écologique

- A renforcer
- A préserver

Trame verte

- Sous-trame des milieux boisés
- Sous-trame des milieux semi-ouverts
- Sous-trame des milieux ouverts
- Sous-trame des milieux rocheux

Trame bleue

- Sous-trame des milieux humides
- Sous-trame des milieux aquatiques

Elément ponctuel

- Arbre remarquable avec cavités et/ou traces de coléoptères saproxyliques
- Arbre remarquable
- Fontaine

Elément linéaire

- Alignement d'arbres
- Muret
- Haie bocagère
- Haie bocagère (BD Topo)

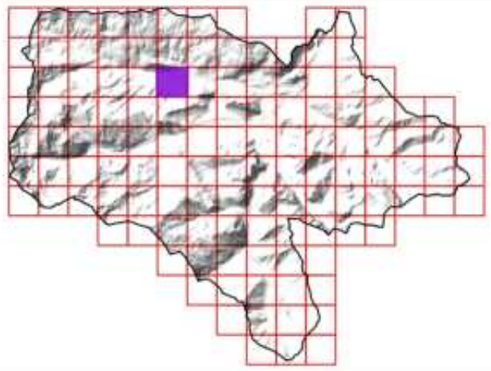

Sources utilisées : Communauté de communes du Pays de Tarascon ; Cadastre PCI Vecteur ; RGE Alti 1M ; Terrain SIRE Conseil 2023 ; OCS-GE ; BD Topo ; PNR Pyrénées Ariègeoises ; ANA de l'Ariège
Fond de plan utilisé : Google Satellite

0 50 100 150 200 250 300 350 m

Réalisée par Baptiste GORET, le 25 juillet 2023
Vérifiée par Thomas SIRE

PAYS DE TARASCON Communauté de communes
Communauté de communes du Pays de Tarascon
19 Avenue de Sabart
09 400 TARASCON-SUR-ARIEGE
05 34 09 86 30
www.cc-paysdetarascon.fr

SIRE Conseil
SIRE Conseil
227 Route de Grenade
31 700 BLAGNAC
06 12 83 69 35
www.sire-conseil.fr

TRAME VERTE ET BLEUE INTERCOMMUNALE

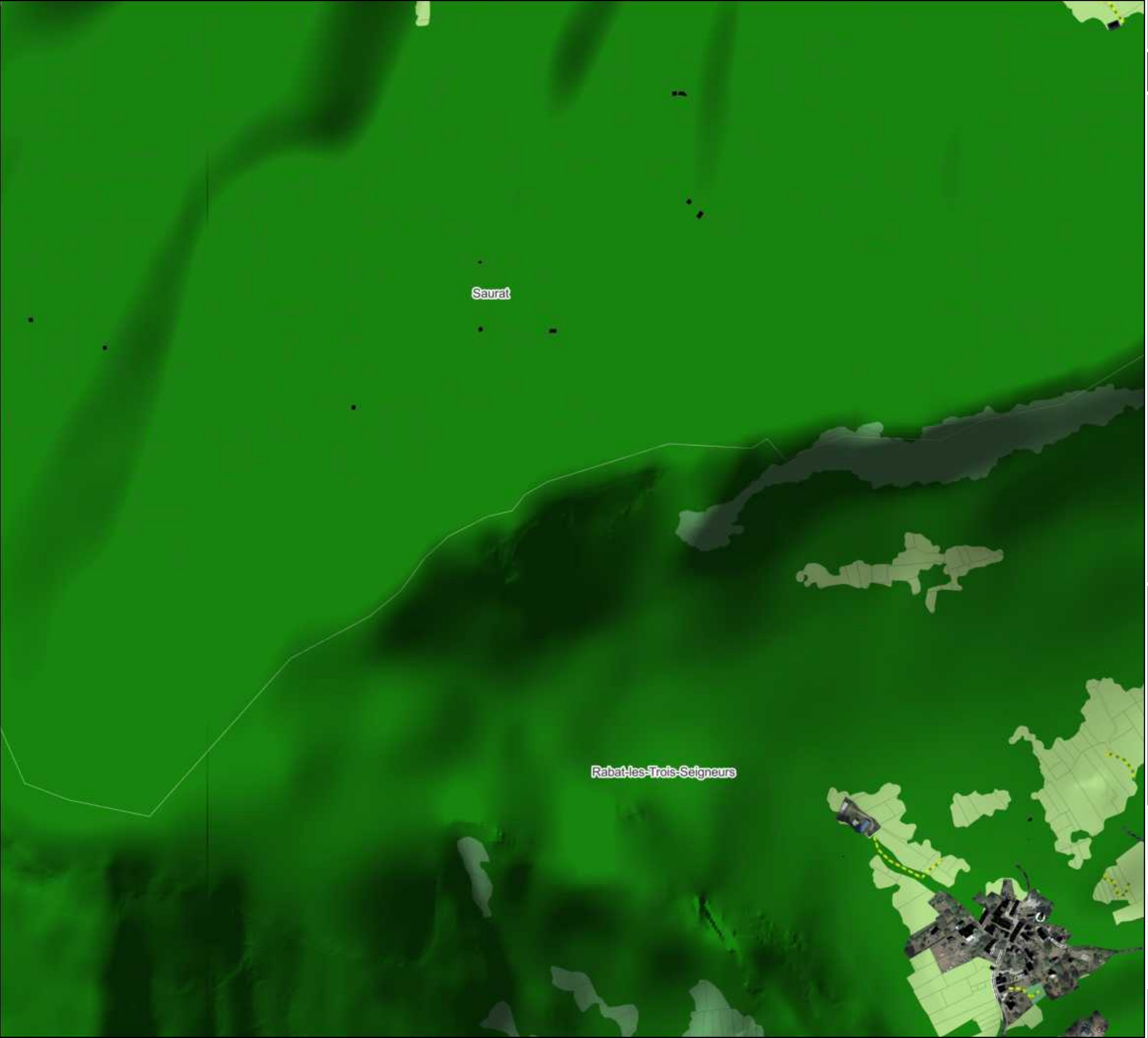

Légende

- Limite de l'intercommunalité
- Limite communale
- Parcellaire cadastral
- Bâtiment cadastré
- Cours d'eau

Continuité écologique supracommunale

- Milieu aquatique
- Milieu boisé de plaine
- Milieu ouvert de plaine

Continuité écologique

- A renforcer
- A préserver

Trame verte

- Sous-trame des milieux boisés
- Sous-trame des milieux semi-ouverts
- Sous-trame des milieux ouverts
- Sous-trame des milieux rocheux

Trame bleue

- Sous-trame des milieux humides
- Sous-trame des milieux aquatiques

Elément ponctuel

- Arbre remarquable avec cavités et/ou traces de coléoptères saproxyliques
- Arbre remarquable
- Fontaine

Elément linéaire

- Alignement d'arbres
- Muret
- Haie bocagère
- Haie bocagère (BD Topo)

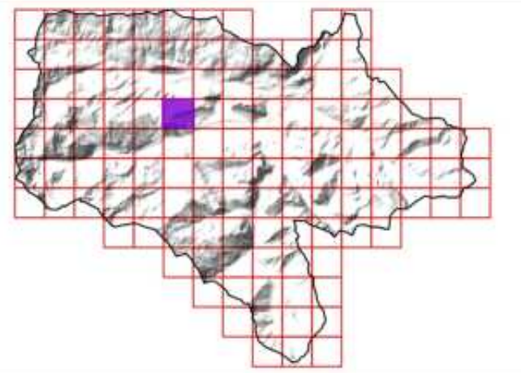

Sources utilisées : Communauté de communes du Pays de Tarascon ; Cadastre PCI Vecteur ; RGE Alti 1M ; Terrain SIRE Conseil 2023 ; OCS-GE ; BD Topo ; PNR Pyrénées Ariègeoises ; ANA de l'Ariège
Fond de plan utilisé : Google Satellite

0 50 100 150 200 250 300 350 m

Réalisée par Baptiste GORET, le 25 juillet 2023
Vérifiée par Thomas SIRE

PAYS DE TARASCON Communauté de communes
Communauté de communes du Pays de Tarascon
19 Avenue de Sabart
09 400 TARASCON-SUR-ARIEGE
05 34 09 86 30
www.cc-paysdetarascon.fr

SIRE Conseil
SIRE Conseil
227 Route de Grenade
31 700 BLAGNAC
06 12 83 69 35
www.sire-conseil.fr

TRAME VERTE ET BLEUE INTERCOMMUNALE

Légende

- Limite de l'intercommunalité
- Limite communale
- Parcellaire cadastral
- Bâtiment cadastré
- Cours d'eau

Continuité écologique supracommunale

- Milieu aquatique
- Milieu boisé de plaine
- Milieu ouvert de plaine

Continuité écologique

- A renforcer
- A préserver

Trame verte

- Sous-trame des milieux boisés
- Sous-trame des milieux semi-ouverts
- Sous-trame des milieux ouverts
- Sous-trame des milieux rocheux

Trame bleue

- Sous-trame des milieux humides
- Sous-trame des milieux aquatiques

Elément ponctuel

- Arbre remarquable avec cavités et/ou traces de coléoptères saproxyliques
- Arbre remarquable
- Fontaine

Elément linéaire

- Alignement d'arbres
- Muret
- Haie bocagère
- Haie bocagère (BD Topo)

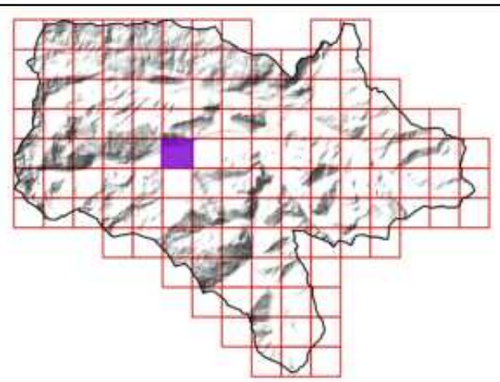

Sources utilisées : Communauté de communes du Pays de Tarascon ; Cadastre PCI Vecteur ; RGE Alti 1M ; Terrain SIRE Conseil 2023 ; OCS-GE ; BD Topo ; PNR Pyrénées Ariègeoises ; ANA de l'Ariège
Fond de plan utilisé : Google Satellite

0 50 100 150 200 250 300 350 m

Réalisée par Baptiste GORET, le 25 juillet 2023
Vérifiée par Thomas SIRE

PAYS DE TARASCON Communauté de communes
Communauté de communes du Pays de Tarascon
19 Avenue de Sabart
09 400 TARASCON-SUR-ARIEGE
05 34 09 86 30
www.cc-paysdetarascon.fr

SIRE Conseil
SIRE Conseil
227 Route de Grenade
31 700 BLAGNAC
06 12 83 69 35
www.sire-conseil.fr

TRAME VERTE ET BLEUE INTERCOMMUNALE

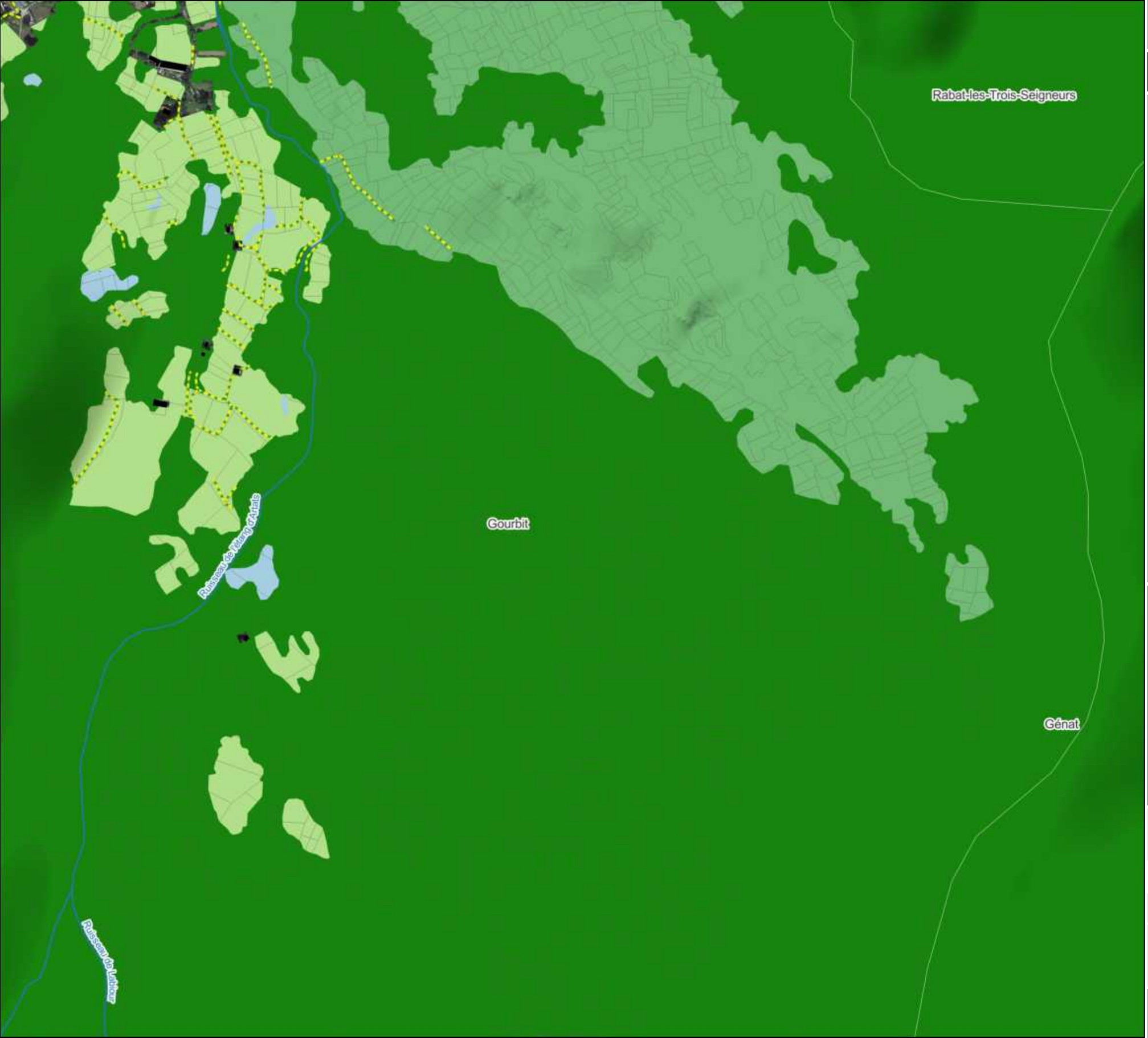

Légende

- Limite de l'intercommunalité
- Limite communale
- Parcellaire cadastral
- Bâtiment cadastré
- Cours d'eau

Continuité écologique supracommunale

- Milieu aquatique
- Milieu boisé de plaine
- Milieu ouvert de plaine

Continuité écologique

- A renforcer
- A préserver

Trame verte

- Sous-trame des milieux boisés
- Sous-trame des milieux semi-ouverts
- Sous-trame des milieux ouverts
- Sous-trame des milieux rocheux

Trame bleue

- Sous-trame des milieux humides
- Sous-trame des milieux aquatiques

Elément ponctuel

- Arbre remarquable avec cavités et/ou traces de coléoptères saproxyliques
- Arbre remarquable
- Fontaine

Elément linéaire

- Alignement d'arbres
- Muret
- Haie bocagère
- Haie bocagère (BD Topo)

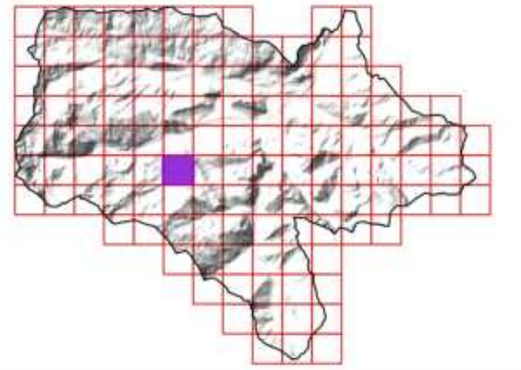

Sources utilisées : Communauté de communes du Pays de Tarascon ; Cadastre PCI Vecteur ; RGE Alti 1M ; Terrain SIRE Conseil 2023 ; OCS-GE ; BD Topo ; PNR Pyrénées Ariègeoises ; ANA de l'Ariège
Fond de plan utilisé : Google Satellite

0 50 100 150 200 250 300 350 m

Réalisée par Baptiste GORET, le 25 juillet 2023
Vérifiée par Thomas SIRE

PAYS DE TARASCON Communauté de communes
Communauté de communes du Pays de Tarascon
19 Avenue de Sabart
09 400 TARASCON-SUR-ARIEGE
05 34 09 86 30
www.cc-paysdetarascon.fr

SIRE Conseil
SIRE Conseil
227 Route de Grenade
31 700 BLAGNAC
06 12 83 69 35
www.sire-conseil.fr

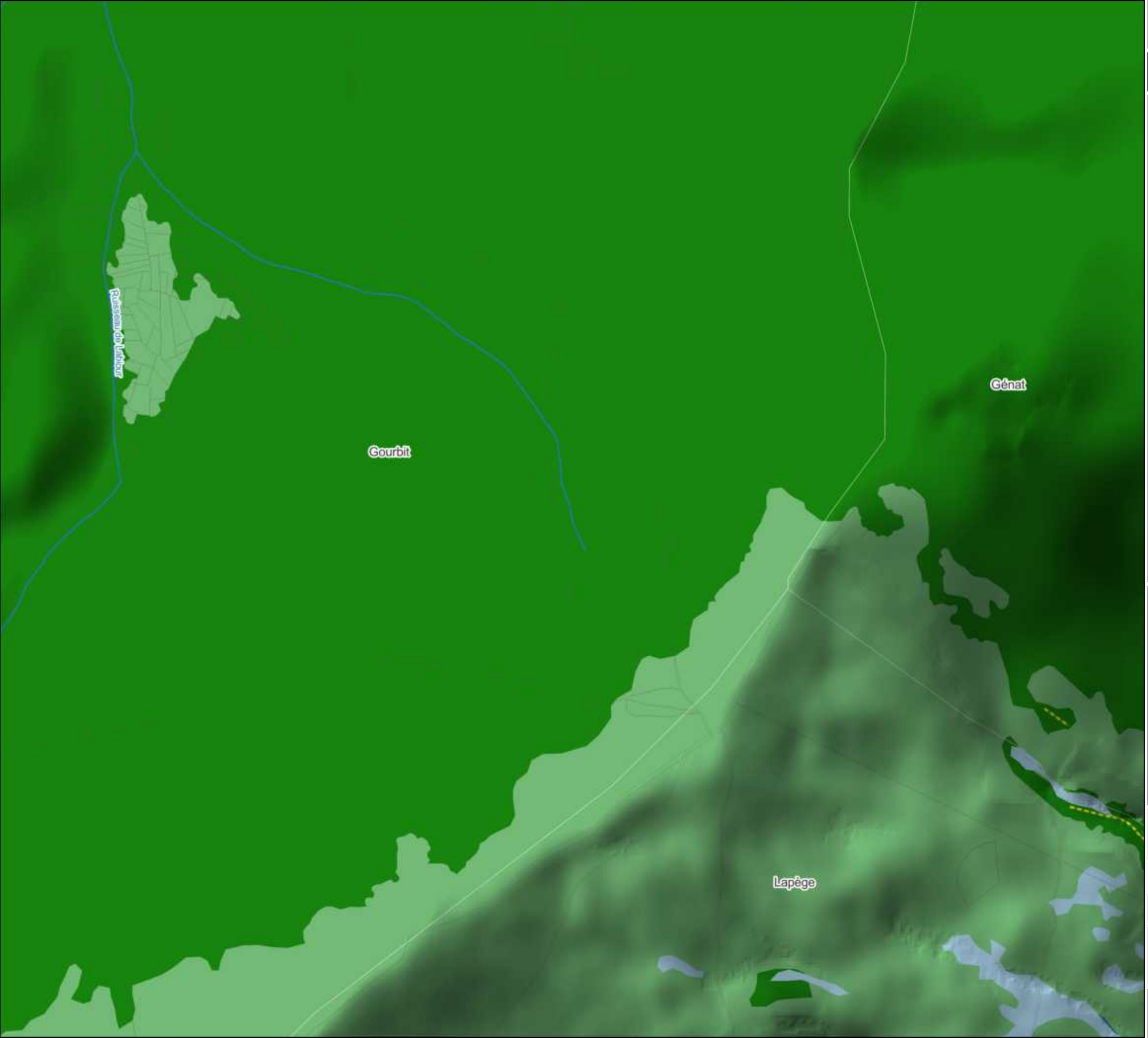

44/126

TRAME VERTE ET BLEUE INTERCOMMUNALE

Légende

- Limite de l'intercommunalité
- Limite communale
- Parcellaire cadastral
- Bâtiment cadastré
- Cours d'eau

Continuité écologique supracommunale

- Milieu aquatique
- Milieu boisé de plaine
- Milieu ouvert de plaine

Continuité écologique

- A renforcer
- A préserver

Trame verte

- Sous-trame des milieux boisés
- Sous-trame des milieux semi-ouverts
- Sous-trame des milieux ouverts
- Sous-trame des milieux rocheux

Trame bleue

- Sous-trame des milieux humides
- Sous-trame des milieux aquatiques

Elément ponctuel

- Arbre remarquable avec cavités et/ou traces de coléoptères saproxyliques
- Arbre remarquable
- Fontaine

Elément linéaire

- Alignement d'arbres
- Muret
- Haie bocagère
- Haie bocagère (BD Topo)

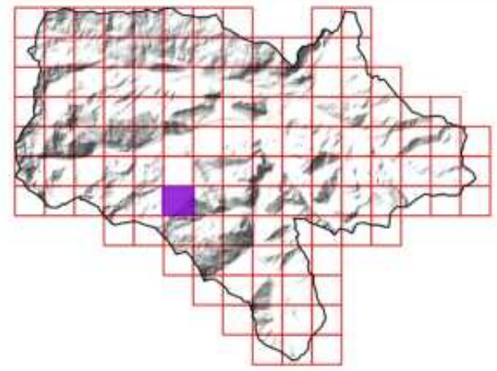

Sources utilisées : Communauté de communes du Pays de Tarascon ; Cadastre PCI Vecteur ; RGE Alti 1M ; Terrain SIRE Conseil 2023 ; OCS-GE ; BD Topo ; PNR Pyrénées Ariègeoises ; ANA de l'Ariège
Fond de plan utilisé : Google Satellite

0 50 100 150 200 250 300 350 m

Réalisée par Baptiste GORET, le 25 juillet 2023
Vérifiée par Thomas SIRE

PAYS DE TARASCON Communauté de communes
Communauté de communes du Pays de Tarascon
19 Avenue de Sabart
09 400 TARASCON-SUR-ARIEGE
05 34 09 86 30
www.cc-paysdetarascon.fr

SIRE Conseil
SIRE Conseil
227 Route de Grenade
31 700 BLAGNAC
06 12 83 69 35
www.sire-conseil.fr

TRAME VERTE ET BLEUE INTERCOMMUNALE

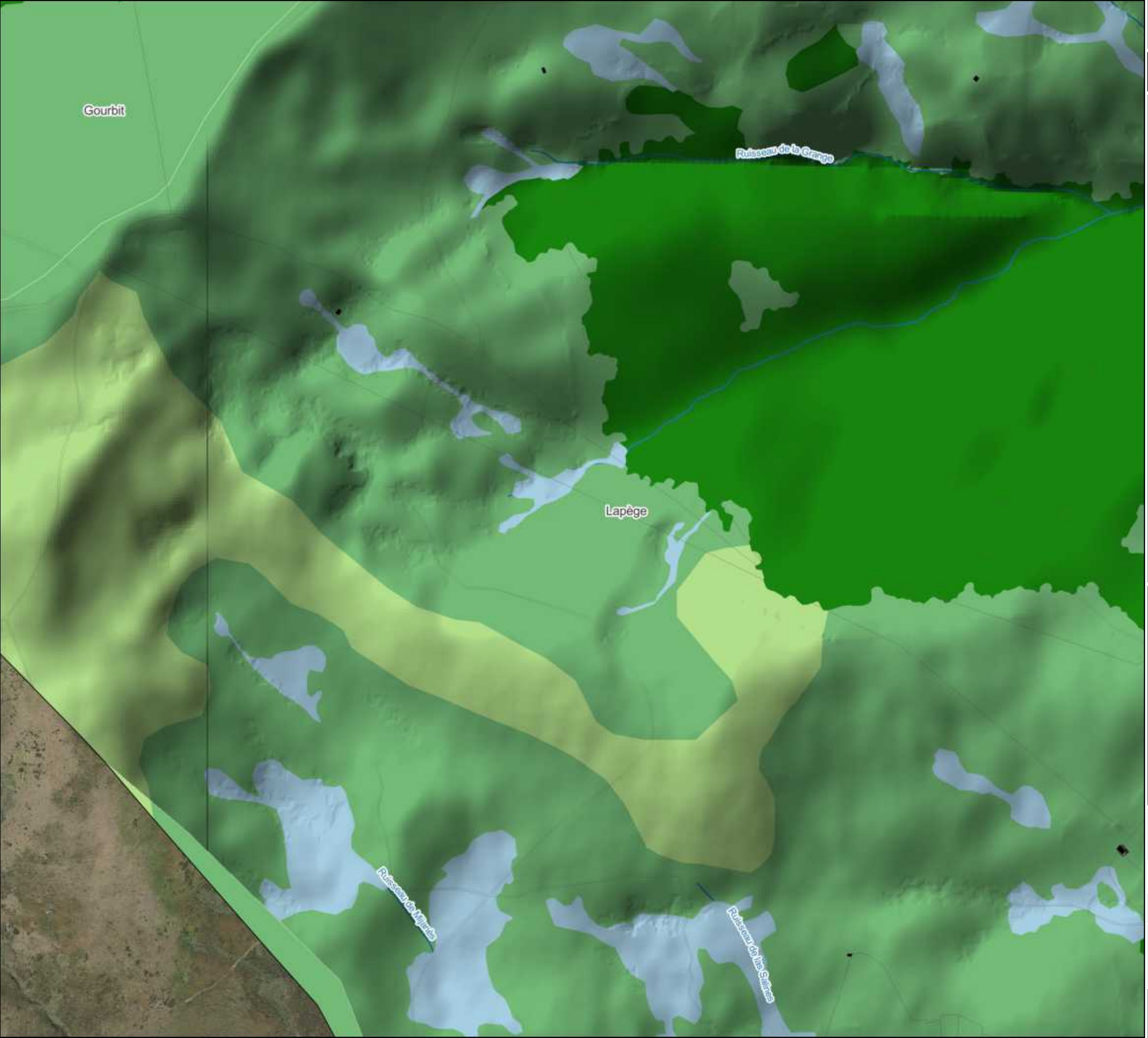

Légende

- Limite de l'intercommunalité
- Limite communale
- Parcellaire cadastral
- Bâtiment cadastré
- Cours d'eau

Continuité écologique supracommunale

- Milieu aquatique
- Milieu boisé de plaine
- Milieu ouvert de plaine

Continuité écologique

- A renforcer
- A préserver

Trame verte

- Sous-trame des milieux boisés
- Sous-trame des milieux semi-ouverts
- Sous-trame des milieux ouverts
- Sous-trame des milieux rocheux

Trame bleue

- Sous-trame des milieux humides
- Sous-trame des milieux aquatiques

Elément ponctuel

- Arbre remarquable avec cavités et/ou traces de coléoptères saproxyliques
- Arbre remarquable
- Fontaine

Elément linéaire

- Alignement d'arbres
- Muret
- Haie bocagère
- Haie bocagère (BD Topo)

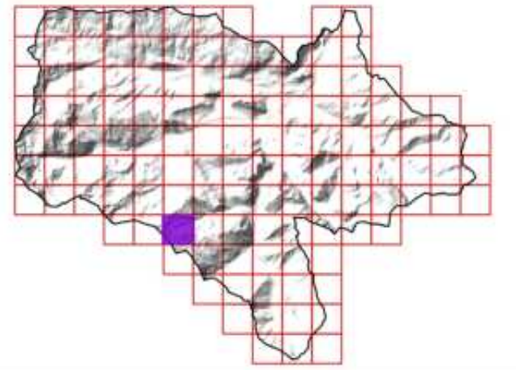

Sources utilisées : Communauté de communes du Pays de Tarascon ; Cadastre PCI Vecteur ; RGE Alti 1M ; Terrain SIRE Conseil 2023 ; OCS-GE ; BD Topo ; PNR Pyrénées Ariègeoises ; ANA de l'Ariège
Fond de plan utilisé : Google Satellite

0 50 100 150 200 250 300 350 m

Réalisée par Baptiste GORET, le 25 juillet 2023
Vérifiée par Thomas SIRE

PAYS DE TARASCON Communauté de communes
Communauté de communes du Pays de Tarascon
19 Avenue de Sabart
09 400 TARASCON-SUR-ARIEGE
05 34 09 86 30
www.cc-paysdetarascon.fr

SIRE Conseil
SIRE Conseil
227 Route de Grenade
31 700 BLAGNAC
06 12 83 69 35
www.sire-conseil.fr

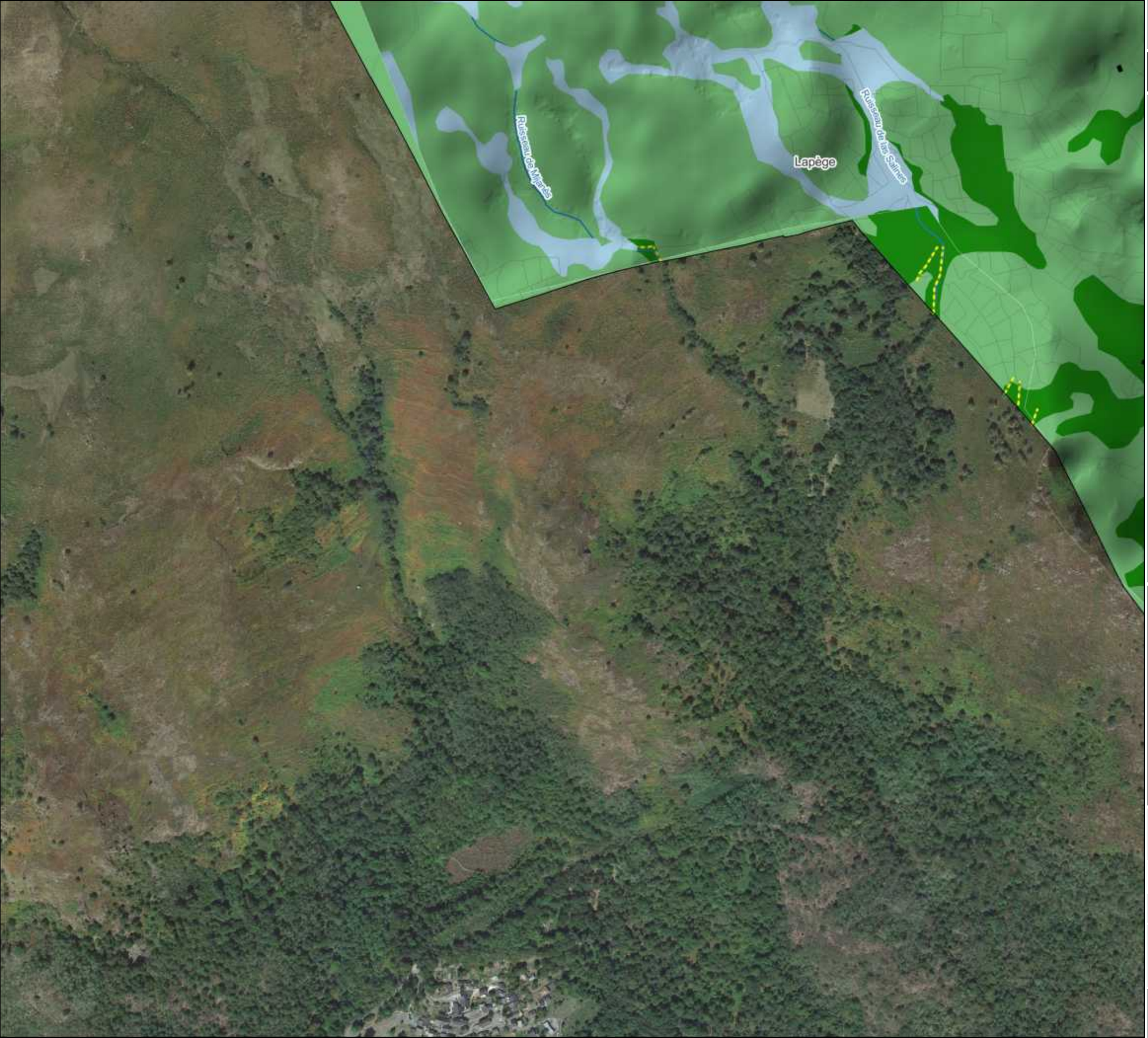

46/126

TRAME VERTE ET BLEUE INTERCOMMUNALE

Légende

- Limite de l'intercommunalité
- Limite communale
- Parcellaire cadastral
- Bâtiment cadastré
- Cours d'eau

Continuité écologique supracommunale

- Milieu aquatique
- Milieu boisé de plaine
- Milieu ouvert de plaine

Continuité écologique

- A renforcer
- A préserver

Trame verte

- Sous-trame des milieux boisés
- Sous-trame des milieux semi-ouverts
- Sous-trame des milieux ouverts
- Sous-trame des milieux rocheux

Trame bleue

- Sous-trame des milieux humides
- Sous-trame des milieux aquatiques

Elément ponctuel

- Arbre remarquable avec cavités et/ou traces de coléoptères saproxyliques
- Arbre remarquable
- Fontaine

Elément linéaire

- Alignement d'arbres
- Muret
- Haie bocagère
- Haie bocagère (BD Topo)

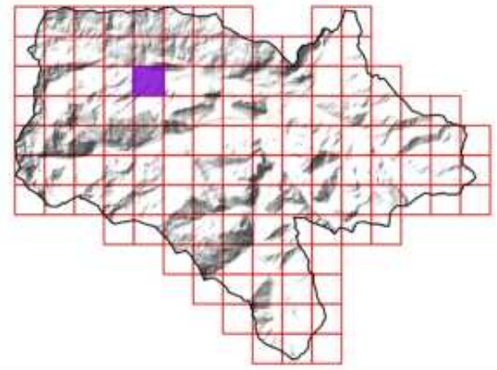

Sources utilisées : Communauté de communes du Pays de Tarascon ; Cadastre PCI Vecteur ; RGE Alti 1M ; Terrain SIRE Conseil 2023 ; OCS-GE ; BD Topo ; PNR Pyrénées Ariègeoises ; ANA de l'Ariège
Fond de plan utilisé : Google Satellite

0 50 100 150 200 250 300 350 m

Réalisée par Baptiste GORET, le 25 juillet 2023
Vérifiée par Thomas SIRE

PAYS DE TARASCON Communauté de communes
Communauté de communes du Pays de Tarascon
19 Avenue de Sabart
09 400 TARASCON-SUR-ARIEGE
05 34 09 86 30
www.cc-paysdetarascon.fr

SIRE Conseil
SIRE Conseil
227 Route de Grenade
31 700 BLAGNAC
06 12 83 69 35
www.sire-conseil.fr

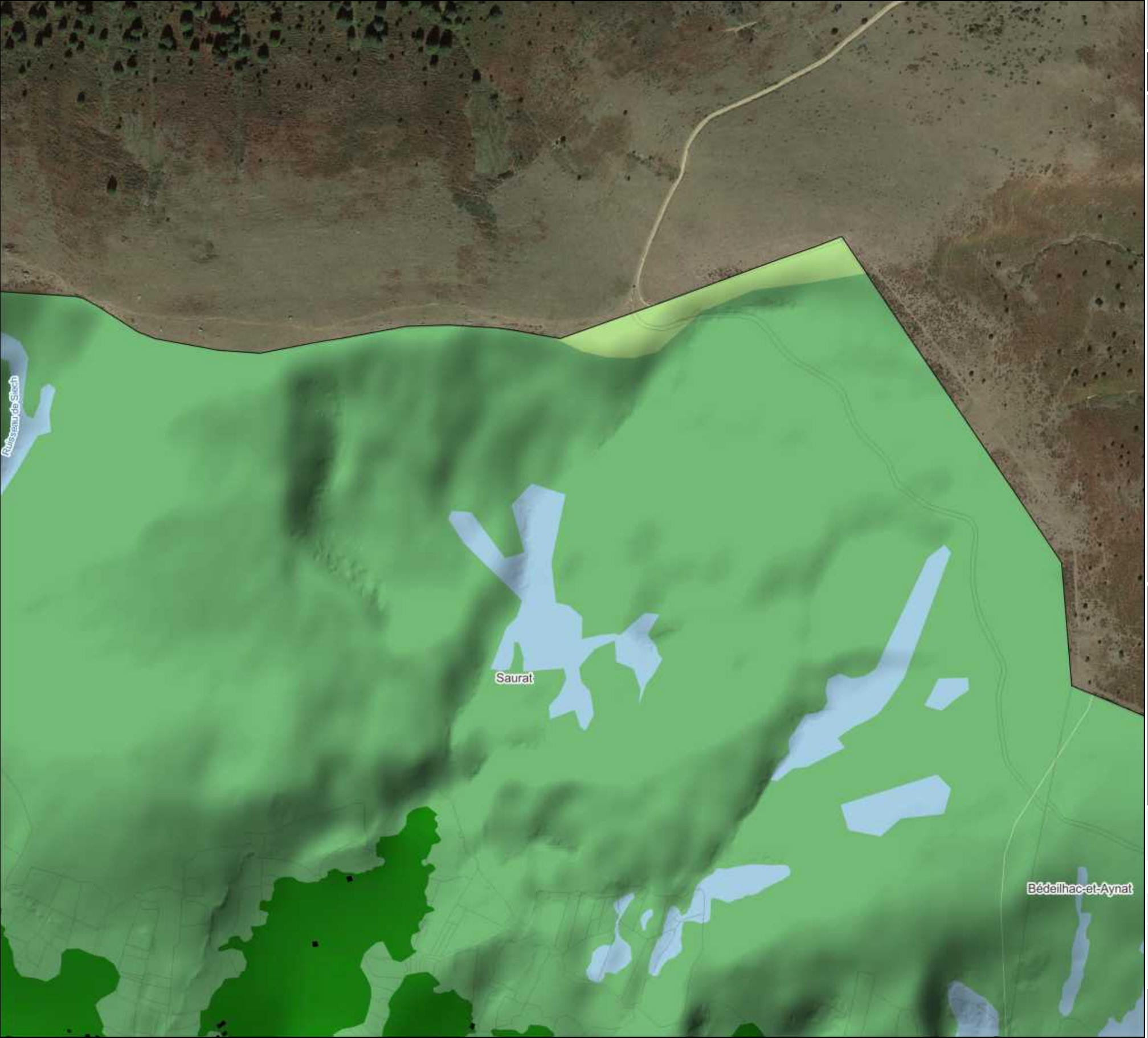

TRAME VERTE ET BLEUE INTERCOMMUNALE

Légende

- Limite de l'intercommunalité
- Limite communale
- Parcellaire cadastral
- Bâtiment cadastré
- Cours d'eau

Continuité écologique supracommunale

- Milieu aquatique
- Milieu boisé de plaine
- Milieu ouvert de plaine

Continuité écologique

- A renforcer
- A préserver

Trame verte

- Sous-trame des milieux boisés
- Sous-trame des milieux semi-ouverts
- Sous-trame des milieux ouverts
- Sous-trame des milieux rocheux

Trame bleue

- Sous-trame des milieux humides
- Sous-trame des milieux aquatiques

Elément ponctuel

- Arbre remarquable avec cavités et/ou traces de coléoptères saproxyliques
- Arbre remarquable
- Fontaine

Elément linéaire

- Alignement d'arbres
- Muret
- Haie bocagère
- Haie bocagère (BD Topo)

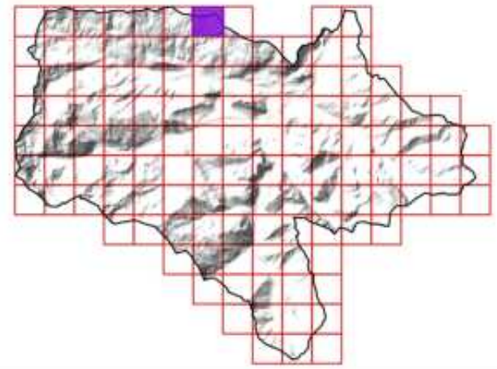

Sources utilisées : Communauté de communes du Pays de Tarascon ; Cadastre PCI Vecteur ; RGE Alti 1M ; Terrain SIRE Conseil 2023 ; OCS-GE ; BD Topo ; PNR Pyrénées Ariègeoises ; ANA de l'Ariège
Fond de plan utilisé : Google Satellite

0 50 100 150 200 250 300 350 m

Réalisée par Baptiste GORET, le 25 juillet 2023
Vérifiée par Thomas SIRE

PAYS DE TARASCON
Communauté de communes

Communauté de communes du Pays de Tarascon
19 Avenue de Sabart
09 400 TARASCON-SUR-ARIEGE
05 34 09 86 30
www.cc-paysdetarascon.fr

SIRE Conseil

SIRE Conseil
227 Route de Grenade
31 700 BLAGNAC
06 12 83 69 35
www.sire-conseil.fr

TRAME VERTE ET BLEUE INTERCOMMUNALE



Légende

- Limite de l'intercommunalité
- Limite communale
- Parcellaire cadastral
- Bâtiment cadastré
- Cours d'eau

Continuité écologique supracommunale

- Milieu aquatique
- Milieu boisé de plaine
- Milieu ouvert de plaine

Continuité écologique

- A renforcer
- A préserver

Trame verte

- Sous-trame des milieux boisés
- Sous-trame des milieux semi-ouverts
- Sous-trame des milieux ouverts
- Sous-trame des milieux rocheux

Trame bleue

- Sous-trame des milieux humides
- Sous-trame des milieux aquatiques

Elément ponctuel

- Arbre remarquable avec cavités et/ou traces de coléoptères saproxyliques
- Arbre remarquable
- Fontaine

Elément linéaire

- Alignement d'arbres
- Muret
- Haie bocagère
- Haie bocagère (BD Topo)

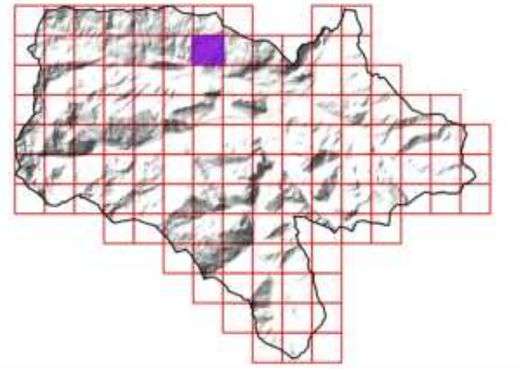

Sources utilisées : Communauté de communes du Pays de Tarascon ; Cadastre PCI Vecteur ; RGE Alti 1M ; Terrain SIRE Conseil 2023 ; OCS-GE ; BD Topo ; PNR Pyrénées Ariègeoises ; ANA de l'Ariège
Fond de plan utilisé : Google Satellite

0 50 100 150 200 250 300 350 m

Réalisée par Baptiste GORET, le 25 juillet 2023
Vérifiée par Thomas SIRE

PAYS DE TARASCON Communauté de communes
Communauté de communes du Pays de Tarascon
19 Avenue de Sabart
09 400 TARASCON-SUR-ARIEGE
05 34 09 86 30
www.cc-paysdetarascon.fr

SIRE Conseil
SIRE Conseil
227 Route de Grenade
31 700 BLAGNAC
06 12 83 69 35
www.sire-conseil.fr

TRAME VERTE ET BLEUE INTERCOMMUNALE



Légende

- Limite de l'intercommunalité
- Limite communale
- Parcellaire cadastral
- Bâtiment cadastré
- Cours d'eau

Continuité écologique supracommunale

- Milieu aquatique
- Milieu boisé de plaine
- Milieu ouvert de plaine

Continuité écologique

- A renforcer
- A préserver

Trame verte

- Sous-trame des milieux boisés
- Sous-trame des milieux semi-ouverts
- Sous-trame des milieux ouverts
- Sous-trame des milieux rocheux

Trame bleue

- Sous-trame des milieux humides
- Sous-trame des milieux aquatiques

Elément ponctuel

- Arbre remarquable avec cavités et/ou traces de coléoptères saproxyliques
- Arbre remarquable
- Fontaine

Elément linéaire

- Alignement d'arbres
- Muret
- Haie bocagère
- Haie bocagère (BD Topo)

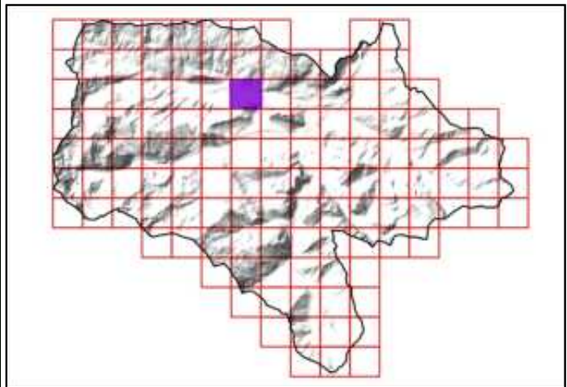

Sources utilisées : Communauté de communes du Pays de Tarascon ; Cadastre PCI Vecteur ; RGE Alti 1M ; Terrain SIRE Conseil 2023 ; OCS-GE ; BD Topo ; PNR Pyrénées Ariègeoises ; ANA de l'Ariège
Fond de plan utilisé : Google Satellite

0 50 100 150 200 250 300 350 m

Réalisée par Baptiste GORET, le 25 juillet 2023
Vérifiée par Thomas SIRE

PAYS DE TARASCON Communauté de communes
Communauté de communes du Pays de Tarascon
19 Avenue de Sabart
09 400 TARASCON-SUR-ARIEGE
05 34 09 86 30
www.cc-paysdetarascon.fr

SIRE Conseil
SIRE Conseil
227 Route de Grenade
31 700 BLAGNAC
06 12 83 69 35
www.sire-conseil.fr

TRAME VERTE ET BLEUE INTERCOMMUNALE

Légende

- Limite de l'intercommunalité
- Limite communale
- Parcellaire cadastral
- Bâtiment cadastré
- Cours d'eau

Continuité écologique supracommunale

- Milieu aquatique
- Milieu boisé de plaine
- Milieu ouvert de plaine

Continuité écologique

- A renforcer
- A préserver

Trame verte

- Sous-trame des milieux boisés
- Sous-trame des milieux semi-ouverts
- Sous-trame des milieux ouverts
- Sous-trame des milieux rocheux

Trame bleue

- Sous-trame des milieux humides
- Sous-trame des milieux aquatiques

Elément ponctuel

- Arbre remarquable avec cavités et/ou traces de coléoptères saproxyliques
- Arbre remarquable
- Fontaine

Elément linéaire

- Alignement d'arbres
- Muret
- Haie bocagère
- Haie bocagère (BD Topo)

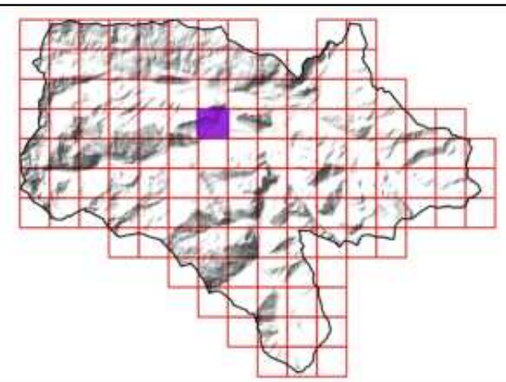

Sources utilisées : Communauté de communes du Pays de Tarascon ; Cadastre PCI Vecteur ; RGE Alti 1M ; Terrain SIRE Conseil 2023 ; OCS-GE ; BD Topo ; PNR Pyrénées Ariègeoises ; ANA de l'Ariège
Fond de plan utilisé : Google Satellite

0 50 100 150 200 250 300 350 m

Réalisée par Baptiste GORET, le 25 juillet 2023
Vérifiée par Thomas SIRE

PAYS DE TARASCON Communauté de communes
Communauté de communes du Pays de Tarascon
19 Avenue de Sabart
09 400 TARASCON-SUR-ARIEGE
05 34 09 86 30
www.cc-paysdetarascon.fr

SIRE Conseil
SIRE Conseil
227 Route de Grenade
31 700 BLAGNAC
06 12 83 69 35
www.sire-conseil.fr



51/126

TRAME VERTE ET BLEUE INTERCOMMUNALE

Légende

- Limite de l'intercommunalité
- Limite communale
- Parcellaire cadastral
- Bâtiment cadastré
- Cours d'eau

Continuité écologique supracommunale

- Milieu aquatique
- Milieu boisé de plaine
- Milieu ouvert de plaine

Continuité écologique

- A renforcer
- A préserver

Trame verte

- Sous-trame des milieux boisés
- Sous-trame des milieux semi-ouverts
- Sous-trame des milieux ouverts
- Sous-trame des milieux rocheux

Trame bleue

- Sous-trame des milieux humides
- Sous-trame des milieux aquatiques

Elément ponctuel

- Arbre remarquable avec cavités et/ou traces de coléoptères saproxyliques
- Arbre remarquable
- Fontaine

Elément linéaire

- Alignement d'arbres
- Muret
- Haie bocagère
- Haie bocagère (BD Topo)

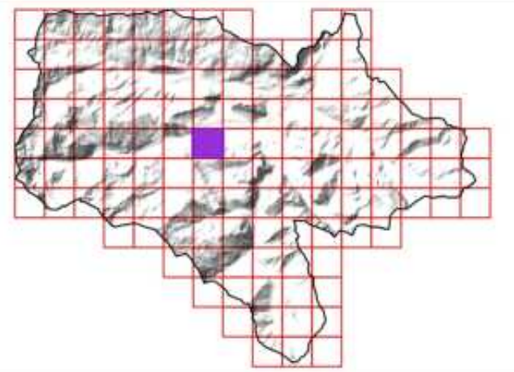

Sources utilisées : Communauté de communes du Pays de Tarascon ; Cadastre PCI Vecteur ; RGE Alti 1M ; Terrain SIRE Conseil 2023 ; OCS-GE ; BD Topo ; PNR Pyrénées Ariègeoises ; ANA de l'Ariège
Fond de plan utilisé : Google Satellite

0 50 100 150 200 250 300 350 m

Réalisée par Baptiste GORET, le 25 juillet 2023
Vérifiée par Thomas SIRE

PAYS DE TARASCON Communauté de communes
Communauté de communes du Pays de Tarascon
19 Avenue de Sabart
09 400 TARASCON-SUR-ARIEGE
05 34 09 86 30
www.cc-paysdetarascon.fr

SIRE Conseil
SIRE Conseil
227 Route de Grenade
31 700 BLAGNAC
06 12 83 69 35
www.sire-conseil.fr

TRAME VERTE ET BLEUE INTERCOMMUNALE

Rabat-les-Trois-Seigneurs

Tarascon-sur-Ariège

Gourbit

Génat

Légende

- Limite de l'intercommunalité
- Limite communale
- Parcellaire cadastral
- Bâtiment cadastré
- Cours d'eau

Continuité écologique supracommunale

- Milieu aquatique
- Milieu boisé de plaine
- Milieu ouvert de plaine

Continuité écologique

- A renforcer
- A préserver

Trame verte

- Sous-trame des milieux boisés
- Sous-trame des milieux semi-ouverts
- Sous-trame des milieux ouverts
- Sous-trame des milieux rocheux

Trame bleue

- Sous-trame des milieux humides
- Sous-trame des milieux aquatiques

Elément ponctuel

- Arbre remarquable avec cavités et/ou traces de coléoptères saproxyliques
- Arbre remarquable
- Fontaine

Elément linéaire

- Alignement d'arbres
- Muret
- Haie bocagère
- Haie bocagère (BD Topo)

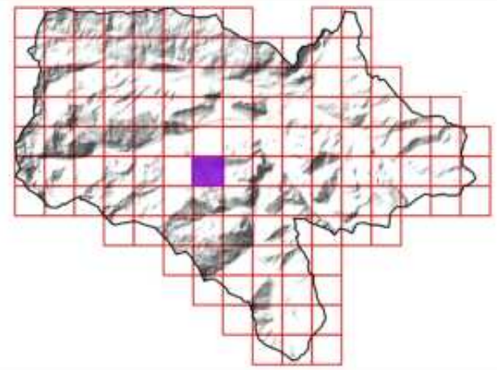

Sources utilisées : Communauté de communes du Pays de Tarascon ; Cadastre PCI Vecteur ; RGE Alti 1M ; Terrain SIRE Conseil 2023 ; OCS-GE ; BD Topo ; PNR Pyrénées Ariègeoises ; ANA de l'Ariège
Fond de plan utilisé : Google Satellite

0 50 100 150 200 250 300 350 m

Réalisée par Baptiste GORET, le 25 juillet 2023
Vérifiée par Thomas SIRE

PAYS DE TARASCON Communauté de communes
Communauté de communes du Pays de Tarascon
19 Avenue de Sabart
09 400 TARASCON-SUR-ARIEGE
05 34 09 86 30
www.cc-paysdetarascon.fr

SIRE Conseil
SIRE Conseil
227 Route de Grenade
31 700 BLAGNAC
06 12 83 69 35
www.sire-conseil.fr

TRAME VERTE ET BLEUE INTERCOMMUNALE

Légende

- Limite de l'intercommunalité
- Limite communale
- Parcellaire cadastral
- Bâtiment cadastré
- Cours d'eau

Continuité écologique supracommunale

- Milieu aquatique
- Milieu boisé de plaine
- Milieu ouvert de plaine

Continuité écologique

- A renforcer
- A préserver

Trame verte

- Sous-trame des milieux boisés
- Sous-trame des milieux semi-ouverts
- Sous-trame des milieux ouverts
- Sous-trame des milieux rocheux

Trame bleue

- Sous-trame des milieux humides
- Sous-trame des milieux aquatiques

Elément ponctuel

- Arbre remarquable avec cavités et/ou traces de coléoptères saproxyliques
- Arbre remarquable
- Fontaine

Elément linéaire

- Alignement d'arbres
- Muret
- Haie bocagère
- Haie bocagère (BD Topo)

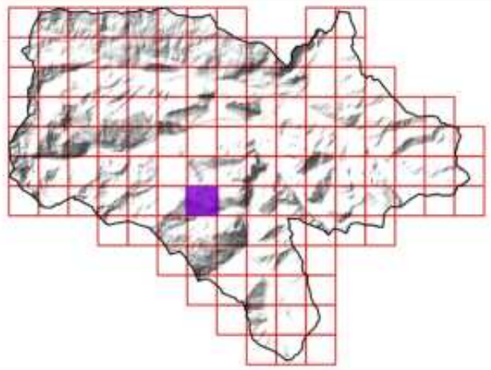

Sources utilisées : Communauté de communes du Pays de Tarascon ; Cadastre PCI Vecteur ; RGE Alti 1M ; Terrain SIRE Conseil 2023 ; OCS-GE ; BD Topo ; PNR Pyrénées Ariègeoises ; ANA de l'Ariège
Fond de plan utilisé : Google Satellite

0 50 100 150 200 250 300 350 m

Réalisée par Baptiste GORET, le 25 juillet 2023
Vérifiée par Thomas SIRE

PAYS DE TARASCON Communauté de communes
Communauté de communes du Pays de Tarascon
19 Avenue de Sabart
09 400 TARASCON-SUR-ARIEGE
05 34 09 86 30
www.cc-paysdetarascon.fr

SIRE Conseil
SIRE Conseil
227 Route de Grenade
31 700 BLAGNAC
06 12 83 69 35
www.sire-conseil.fr



TRAME VERTE ET BLEUE INTERCOMMUNALE

Légende

- Limite de l'intercommunalité
- Limite communale
- Parcellaire cadastral
- Bâtiment cadastré
- Cours d'eau

Continuité écologique supracommunale

- Milieu aquatique
- Milieu boisé de plaine
- Milieu ouvert de plaine

Continuité écologique

- A renforcer
- A préserver

Trame verte

- Sous-trame des milieux boisés
- Sous-trame des milieux semi-ouverts
- Sous-trame des milieux ouverts
- Sous-trame des milieux rocheux

Trame bleue

- Sous-trame des milieux humides
- Sous-trame des milieux aquatiques

Elément ponctuel

- Arbre remarquable avec cavités et/ou traces de coléoptères saproxyliques
- Arbre remarquable
- Fontaine

Elément linéaire

- Alignement d'arbres
- Muret
- Haie bocagère
- Haie bocagère (BD Topo)

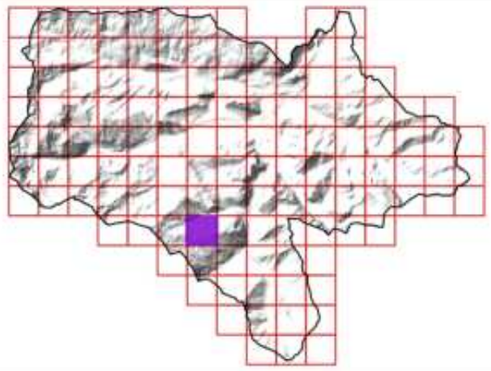

Sources utilisées : Communauté de communes du Pays de Tarascon ; Cadastre PCI Vecteur ; RGE Alti 1M ; Terrain SIRE Conseil 2023 ; OCS-GE ; BD Topo ; PNR Pyrénées Ariègeoises ; ANA de l'Ariège
Fond de plan utilisé : Google Satellite

0 50 100 150 200 250 300 350 m

Réalisée par Baptiste GORET, le 25 juillet 2023
Vérifiée par Thomas SIRE

PAYS DE TARASCON Communauté de communes
Communauté de communes du Pays de Tarascon
19 Avenue de Sabart
09 400 TARASCON-SUR-ARIEGE
05 34 09 86 30
www.cc-paysdetarascon.fr

SIRE Conseil
SIRE Conseil
227 Route de Grenade
31 700 BLAGNAC
06 12 83 69 35
www.sire-conseil.fr

TRAME VERTE ET BLEUE INTERCOMMUNALE

Légende

- Limite de l'intercommunalité
- Limite communale
- Parcellaire cadastral
- Bâtiment cadastré
- Cours d'eau

Continuité écologique supracommunale

- Milieu aquatique
- Milieu boisé de plaine
- Milieu ouvert de plaine

Continuité écologique

- A renforcer
- A préserver

Trame verte

- Sous-trame des milieux boisés
- Sous-trame des milieux semi-ouverts
- Sous-trame des milieux ouverts
- Sous-trame des milieux rocheux

Trame bleue

- Sous-trame des milieux humides
- Sous-trame des milieux aquatiques

Elément ponctuel

- Arbre remarquable avec cavités et/ou traces de coléoptères saproxyliques
- Arbre remarquable
- Fontaine

Elément linéaire

- Alignement d'arbres
- Muret
- Haie bocagère
- Haie bocagère (BD Topo)

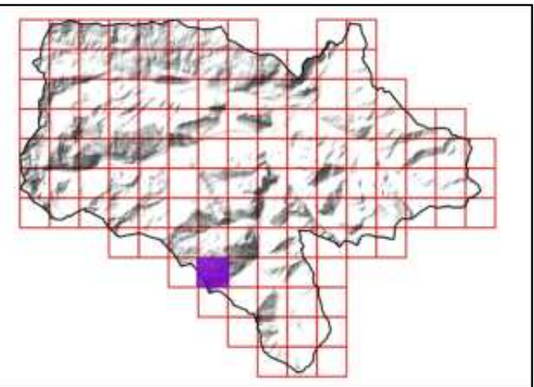

Sources utilisées : Communauté de communes du Pays de Tarascon ; Cadastre PCI Vecteur ; RGE Alti 1M ; Terrain SIRE Conseil 2023 ; OCS-GE ; BD Topo ; PNR Pyrénées Ariègeoises ; ANA de l'Ariège
Fond de plan utilisé : Google Satellite

0 50 100 150 200 250 300 350 m

Réalisée par Baptiste GORET, le 25 juillet 2023
Vérifiée par Thomas SIRE

PAYS DE TARASCON Communauté de communes
Communauté de communes du Pays de Tarascon
19 Avenue de Sabart
09 400 TARASCON-SUR-ARIEGE
05 34 09 86 30
www.cc-paysdetarascon.fr

SIRE Conseil
SIRE Conseil
227 Route de Grenade
31 700 BLAGNAC
06 12 83 69 35
www.sire-conseil.fr



56/126

TRAME VERTE ET BLEUE INTERCOMMUNALE

Légende

- Limite de l'intercommunalité
- Limite communale
- Parcellaire cadastral
- Bâtiment cadastré
- Cours d'eau

Continuité écologique supracommunale

- Milieu aquatique
- Milieu boisé de plaine
- Milieu ouvert de plaine

Continuité écologique

- A renforcer
- A préserver

Trame verte

- Sous-trame des milieux boisés
- Sous-trame des milieux semi-ouverts
- Sous-trame des milieux ouverts
- Sous-trame des milieux rocheux

Trame bleue

- Sous-trame des milieux humides
- Sous-trame des milieux aquatiques

Elément ponctuel

- Arbre remarquable avec cavités et/ou traces de coléoptères saproxyliques
- Arbre remarquable
- Fontaine

Elément linéaire

- Alignement d'arbres
- Muret
- Haie bocagère
- Haie bocagère (BD Topo)

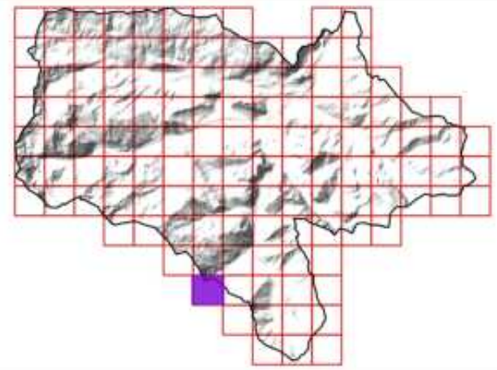

Sources utilisées : Communauté de communes du Pays de Tarascon ; Cadastre PCI Vecteur ; RGE Alti 1M ; Terrain SIRE Conseil 2023 ; OCS-GE ; BD Topo ; PNR Pyrénées Ariègeoises ; ANA de l'Ariège
Fond de plan utilisé : Google Satellite

0 50 100 150 200 250 300 350 m

Réalisée par Baptiste GORET, le 25 juillet 2023
Vérifiée par Thomas SIRE

PAYS DE TARASCON Communauté de communes
Communauté de communes du Pays de Tarascon
19 Avenue de Sabart
09 400 TARASCON-SUR-ARIEGE
05 34 09 86 30
www.cc-paysdetarascon.fr

SIRE Conseil
SIRE Conseil
227 Route de Grenade
31 700 BLAGNAC
06 12 83 69 35
www.sire-conseil.fr



57/126

TRAME VERTE ET BLEUE INTERCOMMUNALE

Légende

- Limite de l'intercommunalité
- Limite communale
- Parcellaire cadastral
- Bâtiment cadastré
- Cours d'eau

Continuité écologique supracommunale

- Milieu aquatique
- Milieu boisé de plaine
- Milieu ouvert de plaine

Continuité écologique

- A renforcer
- A préserver

Trame verte

- Sous-trame des milieux boisés
- Sous-trame des milieux semi-ouverts
- Sous-trame des milieux ouverts
- Sous-trame des milieux rocheux

Trame bleue

- Sous-trame des milieux humides
- Sous-trame des milieux aquatiques

Elément ponctuel

- Arbre remarquable avec cavités et/ou traces de coléoptères saproxyliques
- Arbre remarquable
- Fontaine

Elément linéaire

- Alignement d'arbres
- Muret
- Haie bocagère
- Haie bocagère (BD Topo)

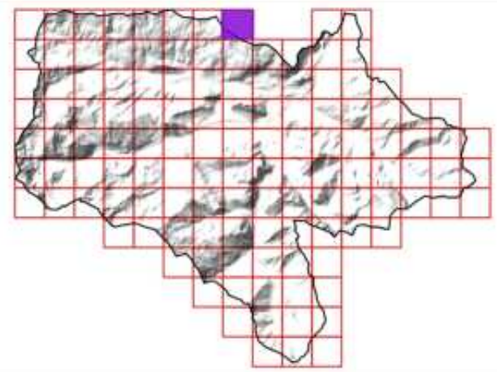

Sources utilisées : Communauté de communes du Pays de Tarascon ; Cadastre PCI Vecteur ; RGE Alti 1M ; Terrain SIRE Conseil 2023 ; OCS-GE ; BD Topo ; PNR Pyrénées Ariègeoises ; ANA de l'Ariège
Fond de plan utilisé : Google Satellite

0 50 100 150 200 250 300 350 m

Réalisée par Baptiste GORET, le 25 juillet 2023
Vérifiée par Thomas SIRE

PAYS DE TARASCON Communauté de communes
Communauté de communes du Pays de Tarascon
19 Avenue de Sabart
09 400 TARASCON-SUR-ARIEGE
05 34 09 86 30
www.cc-paysdetarascon.fr

SIRE Conseil
SIRE Conseil
227 Route de Grenade
31 700 BLAGNAC
06 12 83 69 35
www.sire-conseil.fr

TRAME VERTE ET BLEUE INTERCOMMUNALE

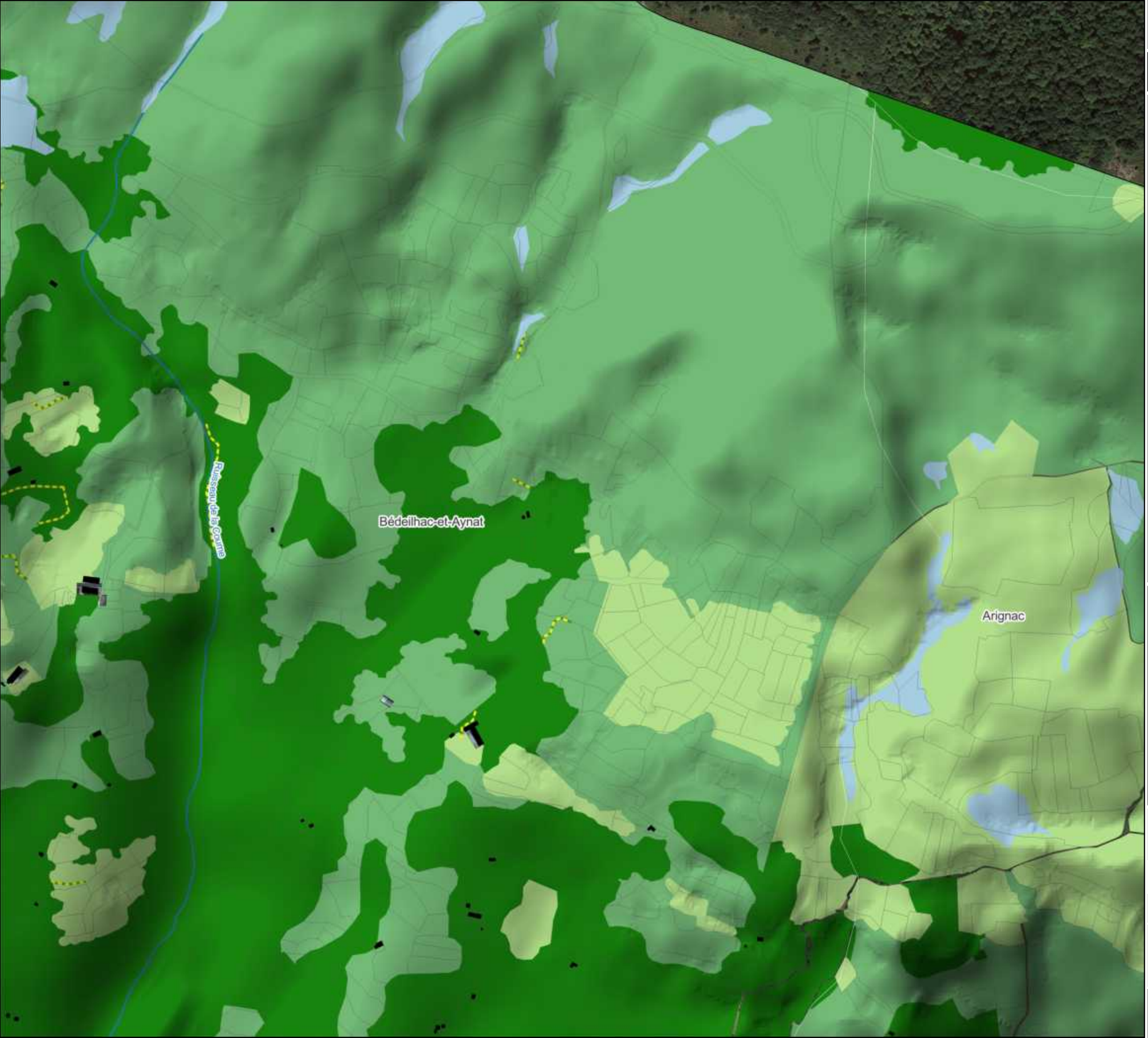

Légende

- Limite de l'intercommunalité
- Limite communale
- Parcellaire cadastral
- Bâtiment cadastré
- Cours d'eau

Continuité écologique supracommunale

- Milieu aquatique
- Milieu boisé de plaine
- Milieu ouvert de plaine

Continuité écologique

- A renforcer
- A préserver

Trame verte

- Sous-trame des milieux boisés
- Sous-trame des milieux semi-ouverts
- Sous-trame des milieux ouverts
- Sous-trame des milieux rocheux

Trame bleue

- Sous-trame des milieux humides
- Sous-trame des milieux aquatiques

Elément ponctuel

- Arbre remarquable avec cavités et/ou traces de coléoptères saproxyliques
- Arbre remarquable
- Fontaine

Elément linéaire

- Alignement d'arbres
- Muret
- Haie bocagère
- Haie bocagère (BD Topo)

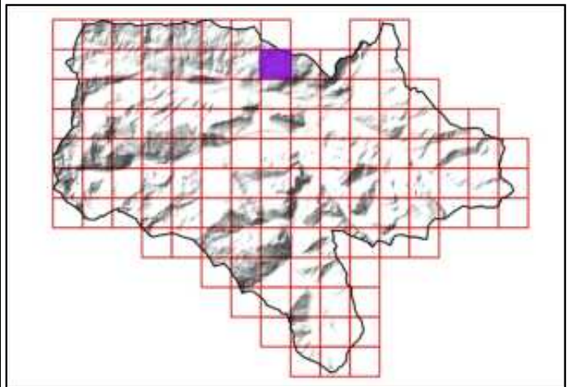

Sources utilisées : Communauté de communes du Pays de Tarascon ; Cadastre PCI Vecteur ; RGE Alti 1M ; Terrain SIRE Conseil 2023 ; OCS-GE ; BD Topo ; PNR Pyrénées Ariègeoises ; ANA de l'Ariège
Fond de plan utilisé : Google Satellite

0 50 100 150 200 250 300 350 m

Réalisée par Baptiste GORET, le 25 juillet 2023
Vérifiée par Thomas SIRE

PAYS DE TARASCON Communauté de communes
Communauté de communes du Pays de Tarascon
19 Avenue de Sabart
09 400 TARASCON-SUR-ARIEGE
05 34 09 86 30
www.cc-paysdetarascon.fr

SIRE Conseil
SIRE Conseil
227 Route de Grenade
31 700 BLAGNAC
06 12 83 69 35
www.sire-conseil.fr

TRAME VERTE ET BLEUE INTERCOMMUNALE

Légende

- Limite de l'intercommunalité
- Limite communale
- Parcellaire cadastral
- Bâtiment cadastré
- Cours d'eau

Continuité écologique supracommunale

- Milieu aquatique
- Milieu boisé de plaine
- Milieu ouvert de plaine

Continuité écologique

- A renforcer
- A préserver

Trame verte

- Sous-trame des milieux boisés
- Sous-trame des milieux semi-ouverts
- Sous-trame des milieux ouverts
- Sous-trame des milieux rocheux

Trame bleue

- Sous-trame des milieux humides
- Sous-trame des milieux aquatiques

Elément ponctuel

- Arbre remarquable avec cavités et/ou traces de coléoptères saproxyliques
- Arbre remarquable
- Fontaine

Elément linéaire

- Alignement d'arbres
- Muret
- Haie bocagère
- Haie bocagère (BD Topo)

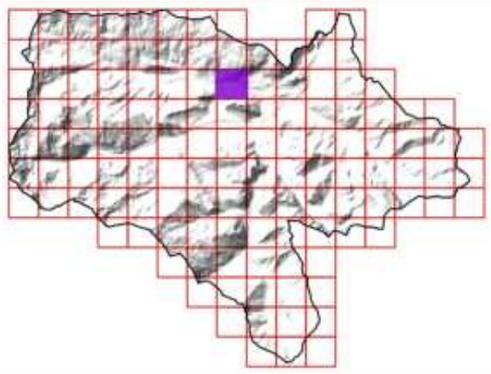

Sources utilisées : Communauté de communes du Pays de Tarascon ; Cadastre PCI Vecteur ; RGE Alti 1M ; Terrain SIRE Conseil 2023 ; OCS-GE ; BD Topo ; PNR Pyrénées Ariègeoises ; ANA de l'Ariège
Fond de plan utilisé : Google Satellite

0 50 100 150 200 250 300 350 m

Réalisée par Baptiste GORET, le 25 juillet 2023
Vérifiée par Thomas SIRE

PAYS DE TARASCON Communauté de communes
Communauté de communes du Pays de Tarascon
19 Avenue de Sabart
09 400 TARASCON-SUR-ARIEGE
05 34 09 86 30
www.cc-paysdetarascon.fr

SIRE Conseil
SIRE Conseil
227 Route de Grenade
31 700 BLAGNAC
06 12 83 69 35
www.sire-conseil.fr

60/126

TRAME VERTE ET BLEUE INTERCOMMUNALE



Légende

- Limite de l'intercommunalité
- Limite communale
- Parcellaire cadastral
- Bâtiment cadastré
- Cours d'eau

Continuité écologique supracommunale

- Milieu aquatique
- Milieu boisé de plaine
- Milieu ouvert de plaine

Continuité écologique

- A renforcer
- A préserver

Trame verte

- Sous-trame des milieux boisés
- Sous-trame des milieux semi-ouverts
- Sous-trame des milieux ouverts
- Sous-trame des milieux rocheux

Trame bleue

- Sous-trame des milieux humides
- Sous-trame des milieux aquatiques

Elément ponctuel

- Arbre remarquable avec cavités et/ou traces de coléoptères saproxyliques
- Arbre remarquable
- Fontaine

Elément linéaire

- Alignement d'arbres
- Muret
- Haie bocagère
- Haie bocagère (BD Topo)

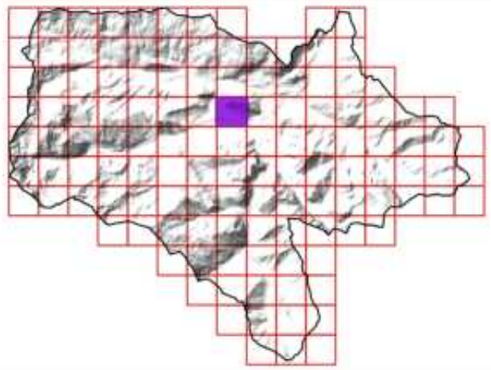

Sources utilisées : Communauté de communes du Pays de Tarascon ; Cadastre PCI Vecteur ; RGE Alti 1M ; Terrain SIRE Conseil 2023 ; OCS-GE ; BD Topo ; PNR Pyrénées Ariègeoises ; ANA de l'Ariège
Fond de plan utilisé : Google Satellite

0 50 100 150 200 250 300 350 m

Réalisée par Baptiste GORET, le 25 juillet 2023
Vérifiée par Thomas SIRE

PAYS DE TARASCON Communauté de communes
Communauté de communes du Pays de Tarascon
19 Avenue de Sabart
09 400 TARASCON-SUR-ARIEGE
05 34 09 86 30
www.cc-paysdetarascon.fr

SIRE Conseil
SIRE Conseil
227 Route de Grenade
31 700 BLAGNAC
06 12 83 69 35
www.sire-conseil.fr



61/126

TRAME VERTE ET BLEUE INTERCOMMUNALE

Légende

- Limite de l'intercommunalité
- Limite communale
- Parcellaire cadastral
- Bâtiment cadastré
- Cours d'eau

Continuité écologique supracommunale

- Milieu aquatique
- Milieu boisé de plaine
- Milieu ouvert de plaine

Continuité écologique

- A renforcer
- A préserver

Trame verte

- Sous-trame des milieux boisés
- Sous-trame des milieux semi-ouverts
- Sous-trame des milieux ouverts
- Sous-trame des milieux rocheux

Trame bleue

- Sous-trame des milieux humides
- Sous-trame des milieux aquatiques

Elément ponctuel

- Arbre remarquable avec cavités et/ou traces de coléoptères saproxyliques
- Arbre remarquable
- Fontaine

Elément linéaire

- Alignement d'arbres
- Muret
- Haie bocagère
- Haie bocagère (BD Topo)

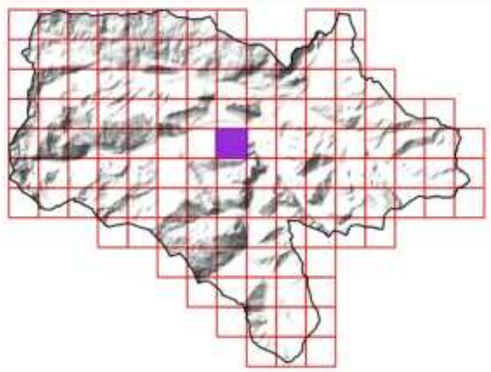

Sources utilisées : Communauté de communes du Pays de Tarascon ; Cadastre PCI Vecteur ; RGE Alti 1M ; Terrain SIRE Conseil 2023 ; OCS-GE ; BD Topo ; PNR Pyrénées Ariègeoises ; ANA de l'Ariège
Fond de plan utilisé : Google Satellite

0 50 100 150 200 250 300 350 m

Réalisée par Baptiste GORET, le 25 juillet 2023
Vérifiée par Thomas SIRE

PAYS DE TARASCON Communauté de communes
Communauté de communes du Pays de Tarascon
19 Avenue de Sabart
09 400 TARASCON-SUR-ARIEGE
05 34 09 86 30
www.cc-paysdetarascon.fr

SIRE Conseil
SIRE Conseil
227 Route de Grenade
31 700 BLAGNAC
06 12 83 69 35
www.sire-conseil.fr

TRAME VERTE ET BLEUE INTERCOMMUNALE



Légende

- Limite de l'intercommunalité
- Limite communale
- Parcellaire cadastral
- Bâtiment cadastré
- Cours d'eau

Continuité écologique supracommunale

- Milieu aquatique
- Milieu boisé de plaine
- Milieu ouvert de plaine

Continuité écologique

- A renforcer
- A préserver

Trame verte

- Sous-trame des milieux boisés
- Sous-trame des milieux semi-ouverts
- Sous-trame des milieux ouverts
- Sous-trame des milieux rocheux

Trame bleue

- Sous-trame des milieux humides
- Sous-trame des milieux aquatiques

Elément ponctuel

- Arbre remarquable avec cavités et/ou traces de coléoptères saproxyliques
- Arbre remarquable
- Fontaine

Elément linéaire

- Alignement d'arbres
- Muret
- Haie bocagère
- Haie bocagère (BD Topo)

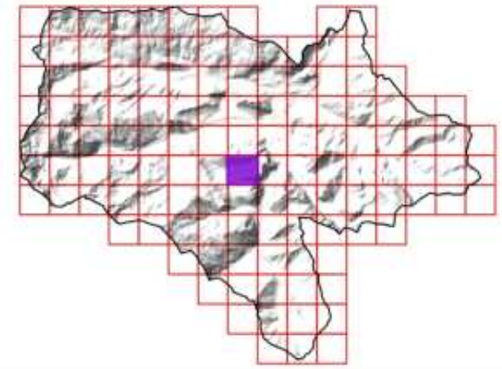

Sources utilisées : Communauté de communes du Pays de Tarascon ; Cadastre PCI Vecteur ; RGE Alti 1M ; Terrain SIRE Conseil 2023 ; OCS-GE ; BD Topo ; PNR Pyrénées Ariègeoises ; ANA de l'Ariège
Fond de plan utilisé : Google Satellite

0 50 100 150 200 250 300 350 m

Réalisée par Baptiste GORET, le 25 juillet 2023
Vérifiée par Thomas SIRE

PAYS DE TARASCON Communauté de communes
Communauté de communes du Pays de Tarascon
19 Avenue de Sabart
09 400 TARASCON-SUR-ARIEGE
05 34 09 86 30
www.cc-paysdetarascon.fr

SIRE Conseil
SIRE Conseil
227 Route de Grenade
31 700 BLAGNAC
06 12 83 69 35
www.sire-conseil.fr

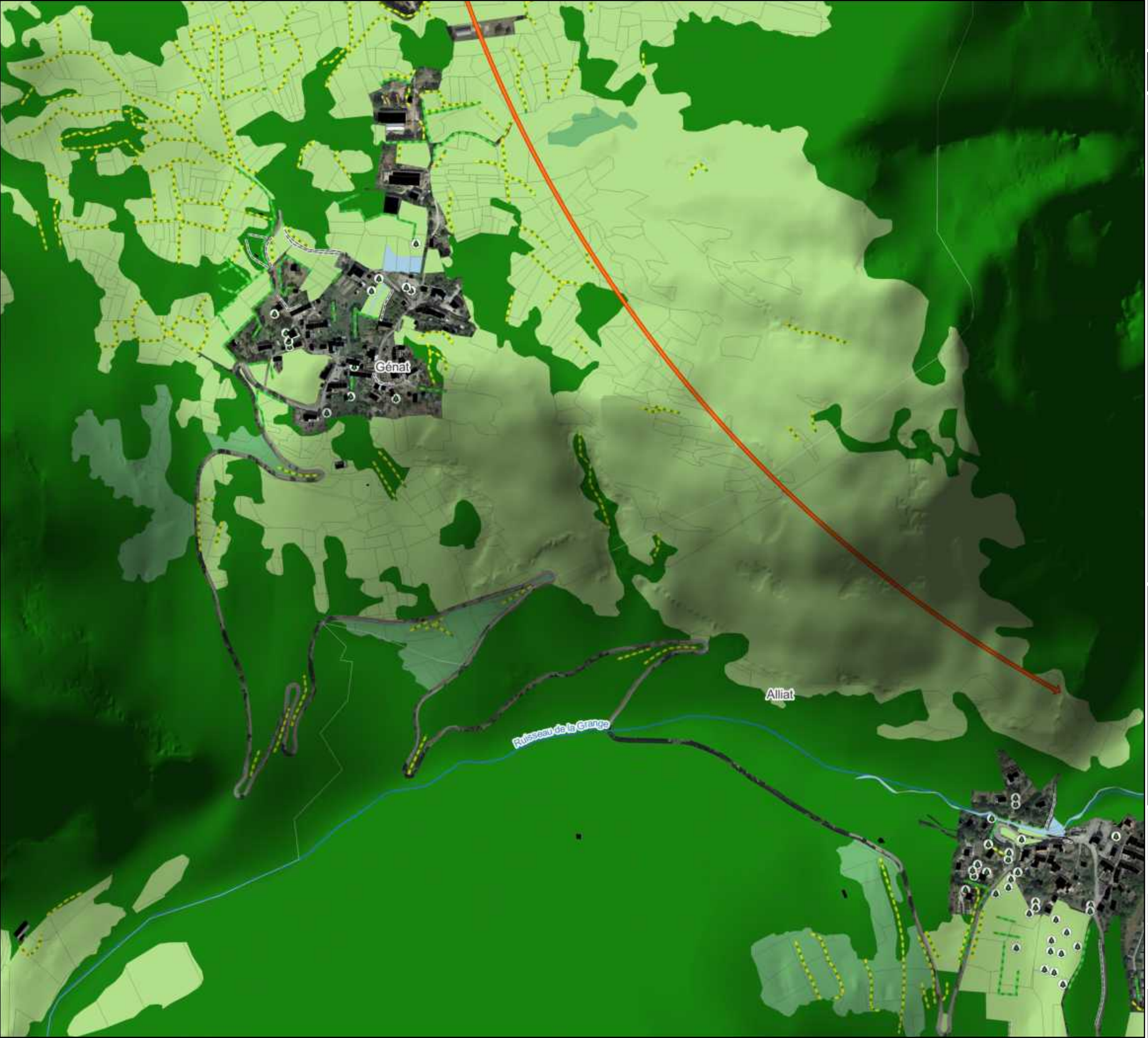

63/126

TRAME VERTE ET BLEUE INTERCOMMUNALE

Légende

- Limite de l'intercommunalité
- Limite communale
- Parcellaire cadastral
- Bâtiment cadastré
- Cours d'eau

Continuité écologique supracommunale

- Milieu aquatique
- Milieu boisé de plaine
- Milieu ouvert de plaine

Continuité écologique

- A renforcer
- A préserver

Trame verte

- Sous-trame des milieux boisés
- Sous-trame des milieux semi-ouverts
- Sous-trame des milieux ouverts
- Sous-trame des milieux rocheux

Trame bleue

- Sous-trame des milieux humides
- Sous-trame des milieux aquatiques

Elément ponctuel

- Arbre remarquable avec cavités et/ou traces de coléoptères saproxyliques
- Arbre remarquable
- Fontaine

Elément linéaire

- Alignement d'arbres
- Muret
- Haie bocagère
- Haie bocagère (BD Topo)

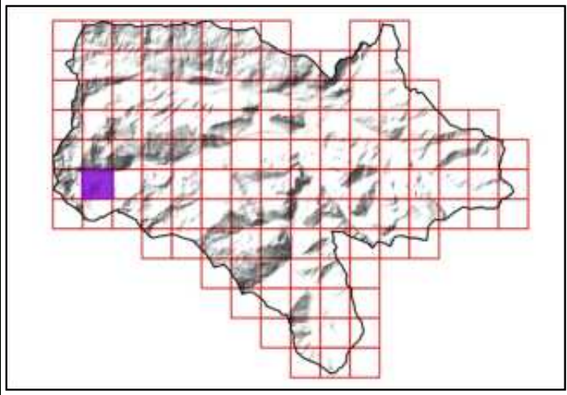

Sources utilisées : Communauté de communes du Pays de Tarascon ; Cadastre PCI Vecteur ; RGE Alti 1M ; Terrain SIRE Conseil 2023 ; OCS-GE ; BD Topo ; PNR Pyrénées Ariègeoises ; ANA de l'Ariège
Fond de plan utilisé : Google Satellite

0 50 100 150 200 250 300 350 m

Réalisée par Baptiste GORET, le 25 juillet 2023
Vérifiée par Thomas SIRE

PAYS DE TARASCON Communauté de communes
Communauté de communes du Pays de Tarascon
19 Avenue de Sabart
09 400 TARASCON-SUR-ARIEGE
05 34 09 86 30
www.cc-paysdetarascon.fr

SIRE Conseil
SIRE Conseil
227 Route de Grenade
31 700 BLAGNAC
06 12 83 69 35
www.sire-conseil.fr

TRAME VERTE ET BLEUE INTERCOMMUNALE

Légende

- Limite de l'intercommunalité
- Limite communale
- Parcellaire cadastral
- Bâtiment cadastré
- Cours d'eau

Continuité écologique supracommunale

- Milieu aquatique
- Milieu boisé de plaine
- Milieu ouvert de plaine

Continuité écologique

- A renforcer
- A préserver

Trame verte

- Sous-trame des milieux boisés
- Sous-trame des milieux semi-ouverts
- Sous-trame des milieux ouverts
- Sous-trame des milieux rocheux

Trame bleue

- Sous-trame des milieux humides
- Sous-trame des milieux aquatiques

Elément ponctuel

- Arbre remarquable avec cavités et/ou traces de coléoptères saproxyliques
- Arbre remarquable
- Fontaine

Elément linéaire

- Alignement d'arbres
- Muret
- Haie bocagère
- Haie bocagère (BD Topo)

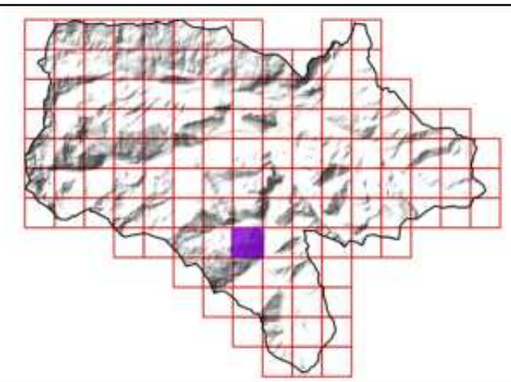

Sources utilisées : Communauté de communes du Pays de Tarascon ; Cadastre PCI Vecteur ; RGE Alti 1M ; Terrain SIRE Conseil 2023 ; OCS-GE ; BD Topo ; PNR Pyrénées Ariègeoises ; ANA de l'Ariège
Fond de plan utilisé : Google Satellite

0 50 100 150 200 250 300 350 m

Réalisée par Baptiste GORET, le 25 juillet 2023
Vérifiée par Thomas SIRE

PAYS DE TARASCON Communauté de communes
Communauté de communes du Pays de Tarascon
19 Avenue de Sabart
09 400 TARASCON-SUR-ARIEGE
05 34 09 86 30
www.cc-paysdetarascon.fr

SIRE Conseil
SIRE Conseil
227 Route de Grenade
31 700 BLAGNAC
06 12 83 69 35
www.sire-conseil.fr



TRAME VERTE ET BLEUE INTERCOMMUNALE

Légende

- Limite de l'intercommunalité
- Limite communale
- Parcellaire cadastral
- Bâtiment cadastré
- Cours d'eau

Continuité écologique supracommunale

- Milieu aquatique
- Milieu boisé de plaine
- Milieu ouvert de plaine

Continuité écologique

- A renforcer
- A préserver

Trame verte

- Sous-trame des milieux boisés
- Sous-trame des milieux semi-ouverts
- Sous-trame des milieux ouverts
- Sous-trame des milieux rocheux

Trame bleue

- Sous-trame des milieux humides
- Sous-trame des milieux aquatiques

Elément ponctuel

- Arbre remarquable avec cavités et/ou traces de coléoptères saproxyliques
- Arbre remarquable
- Fontaine

Elément linéaire

- Alignement d'arbres
- Muret
- Haie bocagère
- Haie bocagère (BD Topo)

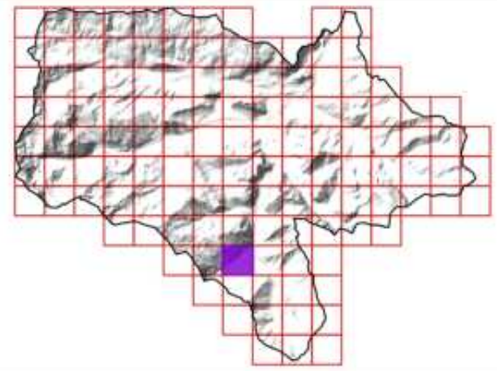

Sources utilisées : Communauté de communes du Pays de Tarascon ; Cadastre PCI Vecteur ; RGE Alti 1M ; Terrain SIRE Conseil 2023 ; OCS-GE ; BD Topo ; PNR Pyrénées Ariègeoises ; ANA de l'Ariège
Fond de plan utilisé : Google Satellite

0 50 100 150 200 250 300 350 m

Réalisée par Baptiste GORET, le 25 juillet 2023
Vérifiée par Thomas SIRE

PAYS DE TARASCON Communauté de communes
Communauté de communes du Pays de Tarascon
19 Avenue de Sabart
09 400 TARASCON-SUR-ARIEGE
05 34 09 86 30
www.cc-paysdetarascon.fr

SIRE Conseil
SIRE Conseil
227 Route de Grenade
31 700 BLAGNAC
06 12 83 69 35
www.sire-conseil.fr



66/126

TRAME VERTE ET BLEUE INTERCOMMUNALE

Légende

- Limite de l'intercommunalité
- Limite communale
- Parcellaire cadastral
- Bâtiment cadastré
- Cours d'eau

Continuité écologique supracommunale

- Milieu aquatique
- Milieu boisé de plaine
- Milieu ouvert de plaine

Continuité écologique

- A renforcer
- A préserver

Trame verte

- Sous-trame des milieux boisés
- Sous-trame des milieux semi-ouverts
- Sous-trame des milieux ouverts
- Sous-trame des milieux rocheux

Trame bleue

- Sous-trame des milieux humides
- Sous-trame des milieux aquatiques

Elément ponctuel

- Arbre remarquable avec cavités et/ou traces de coléoptères saproxyliques
- Arbre remarquable
- Fontaine

Elément linéaire

- Alignement d'arbres
- Muret
- Haie bocagère
- Haie bocagère (BD Topo)

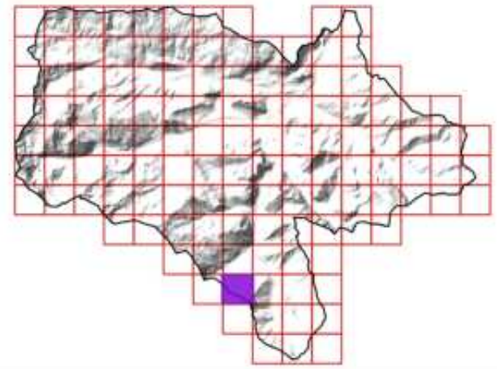

Sources utilisées : Communauté de communes du Pays de Tarascon ; Cadastre PCI Vecteur ; RGE Alti 1M ; Terrain SIRE Conseil 2023 ; OCS-GE ; BD Topo ; PNR Pyrénées Ariègeoises ; ANA de l'Ariège
Fond de plan utilisé : Google Satellite

0 50 100 150 200 250 300 350 m

Réalisée par Baptiste GORET, le 25 juillet 2023
Vérifiée par Thomas SIRE

PAYS DE TARASCON Communauté de communes
Communauté de communes du Pays de Tarascon
19 Avenue de Sabart
09 400 TARASCON-SUR-ARIEGE
05 34 09 86 30
www.cc-paysdetarascon.fr

SIRE Conseil
SIRE Conseil
227 Route de Grenade
31 700 BLAGNAC
06 12 83 69 35
www.sire-conseil.fr



67/126

TRAME VERTE ET BLEUE INTERCOMMUNALE

Légende

- Limite de l'intercommunalité
- Limite communale
- Parcellaire cadastral
- Bâtiment cadastré
- Cours d'eau

Continuité écologique supracommunale

- Milieu aquatique
- Milieu boisé de plaine
- Milieu ouvert de plaine

Continuité écologique

- A renforcer
- A préserver

Trame verte

- Sous-trame des milieux boisés
- Sous-trame des milieux semi-ouverts
- Sous-trame des milieux ouverts
- Sous-trame des milieux rocheux

Trame bleue

- Sous-trame des milieux humides
- Sous-trame des milieux aquatiques

Elément ponctuel

- Arbre remarquable avec cavités et/ou traces de coléoptères saproxyliques
- Arbre remarquable
- Fontaine

Elément linéaire

- Alignement d'arbres
- Muret
- Haie bocagère
- Haie bocagère (BD Topo)

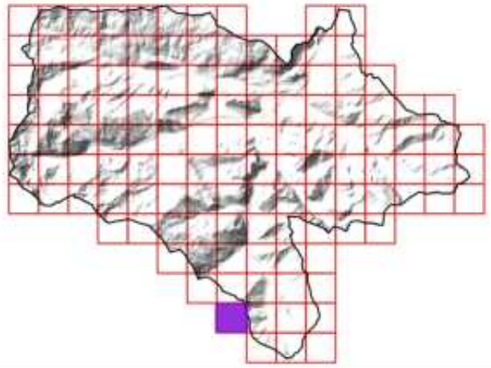

Sources utilisées : Communauté de communes du Pays de Tarascon ; Cadastre PCI Vecteur ; RGE Alti 1M ; Terrain SIRE Conseil 2023 ; OCS-GE ; BD Topo ; PNR Pyrénées Ariègeoises ; ANA de l'Ariège
Fond de plan utilisé : Google Satellite

0 50 100 150 200 250 300 350 m

Réalisée par Baptiste GORET, le 25 juillet 2023
Vérifiée par Thomas SIRE

PAYS DE TARASCON Communauté de communes
Communauté de communes du Pays de Tarascon
19 Avenue de Sabart
09 400 TARASCON-SUR-ARIEGE
05 34 09 86 30
www.cc-paysdetarascon.fr

SIRE Conseil
SIRE Conseil
227 Route de Grenade
31 700 BLAGNAC
06 12 83 69 35
www.sire-conseil.fr

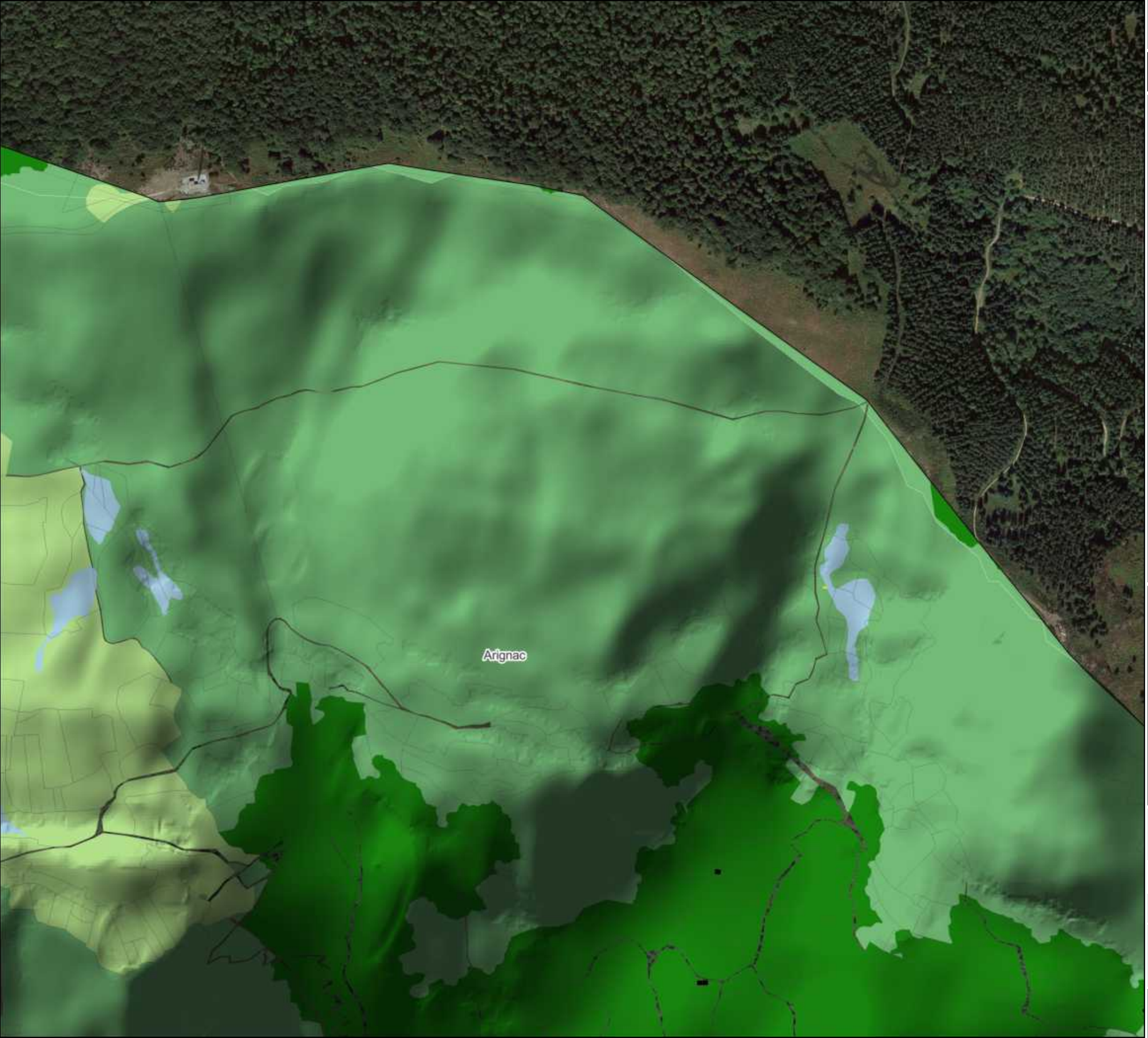

68/126

TRAME VERTE ET BLEUE INTERCOMMUNALE

Légende

- Limite de l'intercommunalité
- Limite communale
- Parcellaire cadastral
- Bâtiment cadastré
- Cours d'eau

Continuité écologique supracommunale

- Milieu aquatique
- Milieu boisé de plaine
- Milieu ouvert de plaine

Continuité écologique

- A renforcer
- A préserver

Trame verte

- Sous-trame des milieux boisés
- Sous-trame des milieux semi-ouverts
- Sous-trame des milieux ouverts
- Sous-trame des milieux rocheux

Trame bleue

- Sous-trame des milieux humides
- Sous-trame des milieux aquatiques

Elément ponctuel

- Arbre remarquable avec cavités et/ou traces de coléoptères saproxyliques
- Arbre remarquable
- Fontaine

Elément linéaire

- Alignement d'arbres
- Muret
- Haie bocagère
- Haie bocagère (BD Topo)

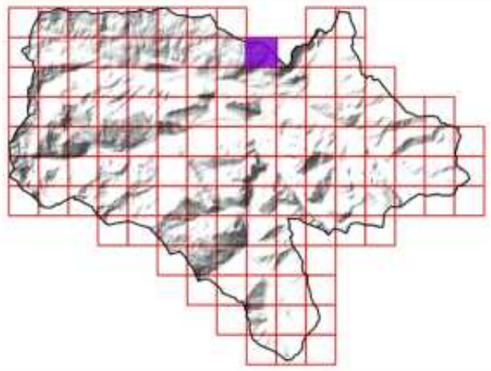

Sources utilisées : Communauté de communes du Pays de Tarascon ; Cadastre PCI Vecteur ; RGE Alti 1M ; Terrain SIRE Conseil 2023 ; OCS-GE ; BD Topo ; PNR Pyrénées Ariègeoises ; ANA de l'Ariège
Fond de plan utilisé : Google Satellite

0 50 100 150 200 250 300 350 m

Réalisée par Baptiste GORET, le 25 juillet 2023
Vérifiée par Thomas SIRE

PAYS DE TARASCON Communauté de communes
Communauté de communes du Pays de Tarascon
19 Avenue de Sabart
09 400 TARASCON-SUR-ARIEGE
05 34 09 86 30
www.cc-paysdetarascon.fr

SIRE Conseil
SIRE Conseil
227 Route de Grenade
31 700 BLAGNAC
06 12 83 69 35
www.sire-conseil.fr

TRAME VERTE ET BLEUE INTERCOMMUNALE



Légende

- Limite de l'intercommunalité
- Limite communale
- Parcellaire cadastral
- Bâtiment cadastré
- Cours d'eau

Continuité écologique supracommunale

- Milieu aquatique
- Milieu boisé de plaine
- Milieu ouvert de plaine

Continuité écologique

- A renforcer
- A préserver

Trame verte

- Sous-trame des milieux boisés
- Sous-trame des milieux semi-ouverts
- Sous-trame des milieux ouverts
- Sous-trame des milieux rocheux

Trame bleue

- Sous-trame des milieux humides
- Sous-trame des milieux aquatiques

Elément ponctuel

- Arbre remarquable avec cavités et/ou traces de coléoptères saproxyliques
- Arbre remarquable
- Fontaine

Elément linéaire

- Alignement d'arbres
- Muret
- Haie bocagère
- Haie bocagère (BD Topo)

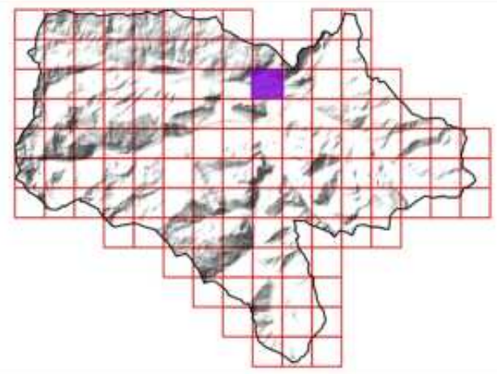

Sources utilisées : Communauté de communes du Pays de Tarascon ; Cadastre PCI Vecteur ; RGE Alti 1M ; Terrain SIRE Conseil 2023 ; OCS-GE ; BD Topo ; PNR Pyrénées Ariègeoises ; ANA de l'Ariège
Fond de plan utilisé : Google Satellite

0 50 100 150 200 250 300 350 m

Réalisée par Baptiste GORET, le 25 juillet 2023
Vérifiée par Thomas SIRE

PAYS DE TARASCON Communauté de communes
Communauté de communes du Pays de Tarascon
19 Avenue de Sabart
09 400 TARASCON-SUR-ARIEGE
05 34 09 86 30
www.cc-paysdetarascon.fr

SIRE Conseil
SIRE Conseil
227 Route de Grenade
31 700 BLAGNAC
06 12 83 69 35
www.sire-conseil.fr



70/126

TRAME VERTE ET BLEUE INTERCOMMUNALE

Légende

- Limite de l'intercommunalité
- Limite communale
- Parcellaire cadastral
- Bâtiment cadastré
- Cours d'eau

Continuité écologique supracommunale

- Milieu aquatique
- Milieu boisé de plaine
- Milieu ouvert de plaine

Continuité écologique

- A renforcer
- A préserver

Trame verte

- Sous-trame des milieux boisés
- Sous-trame des milieux semi-ouverts
- Sous-trame des milieux ouverts
- Sous-trame des milieux rocheux

Trame bleue

- Sous-trame des milieux humides
- Sous-trame des milieux aquatiques

Elément ponctuel

- Arbre remarquable avec cavités et/ou traces de coléoptères saproxyliques
- Arbre remarquable
- Fontaine

Elément linéaire

- Alignement d'arbres
- Muret
- Haie bocagère
- Haie bocagère (BD Topo)

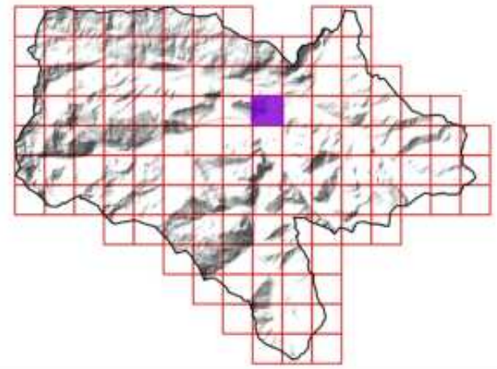

Sources utilisées : Communauté de communes du Pays de Tarascon ; Cadastre PCI Vecteur ; RGE Alti 1M ; Terrain SIRE Conseil 2023 ; OCS-GE ; BD Topo ; PNR Pyrénées Ariègeoises ; ANA de l'Ariège
Fond de plan utilisé : Google Satellite

0 50 100 150 200 250 300 350 m

Réalisée par Baptiste GORET, le 25 juillet 2023
Vérifiée par Thomas SIRE

PAYS DE TARASCON
Communauté de communes

Communauté de communes du Pays de Tarascon
19 Avenue de Sabart
09 400 TARASCON-SUR-ARIEGE
05 34 09 86 30
www.cc-paysdetarascon.fr

SIRE Conseil

SIRE Conseil
227 Route de Grenade
31 700 BLAGNAC
06 12 83 69 35
www.sire-conseil.fr

TRAME VERTE ET BLEUE INTERCOMMUNALE

Légende

- Limite de l'intercommunalité
- Limite communale
- Parcellaire cadastral
- Bâtiment cadastré
- Cours d'eau

Continuité écologique supracommunale

- Milieu aquatique
- Milieu boisé de plaine
- Milieu ouvert de plaine

Continuité écologique

- A renforcer
- A préserver

Trame verte

- Sous-trame des milieux boisés
- Sous-trame des milieux semi-ouverts
- Sous-trame des milieux ouverts
- Sous-trame des milieux rocheux

Trame bleue

- Sous-trame des milieux humides
- Sous-trame des milieux aquatiques

Elément ponctuel

- Arbre remarquable avec cavités et/ou traces de coléoptères saproxyliques
- Arbre remarquable
- Fontaine

Elément linéaire

- Alignement d'arbres
- Muret
- Haie bocagère
- Haie bocagère (BD Topo)

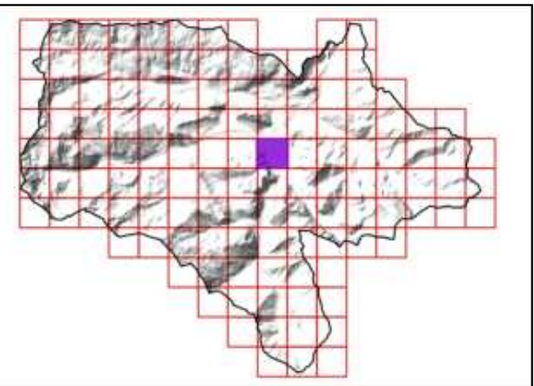

Sources utilisées : Communauté de communes du Pays de Tarascon ; Cadastre PCI Vecteur ; RGE Alti 1M ; Terrain SIRE Conseil 2023 ; OCS-GE ; BD Topo ; PNR Pyrénées Ariègeoises ; ANA de l'Ariège
Fond de plan utilisé : Google Satellite

0 50 100 150 200 250 300 350 m

Réalisée par Baptiste GORET, le 25 juillet 2023
Vérifiée par Thomas SIRE

PAYS DE TARASCON Communauté de communes
Communauté de communes du Pays de Tarascon
19 Avenue de Sabart
09 400 TARASCON-SUR-ARIEGE
05 34 09 86 30
www.cc-paysdetarascon.fr

SIRE Conseil
SIRE Conseil
227 Route de Grenade
31 700 BLAGNAC
06 12 83 69 35
www.sire-conseil.fr

TRAME VERTE ET BLEUE INTERCOMMUNALE

Légende

- Limite de l'intercommunalité
- Limite communale
- Parcellaire cadastral
- Bâtiment cadastré
- Cours d'eau

Continuité écologique supracommunale

- Milieu aquatique
- Milieu boisé de plaine
- Milieu ouvert de plaine

Continuité écologique

- A renforcer
- A préserver

Trame verte

- Sous-trame des milieux boisés
- Sous-trame des milieux semi-ouverts
- Sous-trame des milieux ouverts
- Sous-trame des milieux rocheux

Trame bleue

- Sous-trame des milieux humides
- Sous-trame des milieux aquatiques

Elément ponctuel

- Arbre remarquable avec cavités et/ou traces de coléoptères saproxyliques
- Arbre remarquable
- Fontaine

Elément linéaire

- Alignement d'arbres
- Muret
- Haie bocagère
- Haie bocagère (BD Topo)

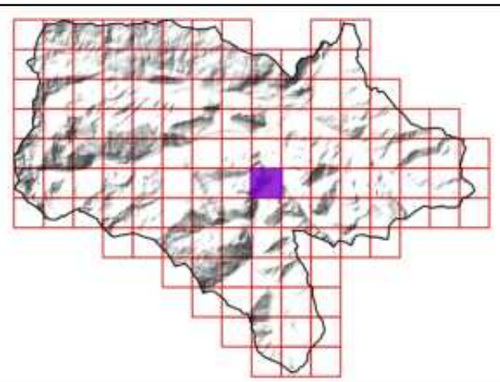

Sources utilisées : Communauté de communes du Pays de Tarascon ; Cadastre PCI Vecteur ; RGE Alti 1M ; Terrain SIRE Conseil 2023 ; OCS-GE ; BD Topo ; PNR Pyrénées Ariègeoises ; ANA de l'Ariège
Fond de plan utilisé : Google Satellite

0 50 100 150 200 250 300 350 m

Réalisée par Baptiste GORET, le 25 juillet 2023
Vérifiée par Thomas SIRE

PAYS DE TARASCON Communauté de communes
Communauté de communes du Pays de Tarascon
19 Avenue de Sabart
09 400 TARASCON-SUR-ARIEGE
05 34 09 86 30
www.cc-paysdetarascon.fr

SIRE Conseil
SIRE Conseil
227 Route de Grenade
31 700 BLAGNAC
06 12 83 69 35
www.sire-conseil.fr

TRAME VERTE ET BLEUE INTERCOMMUNALE



Légende

- Limite de l'intercommunalité
- Limite communale
- Parcellaire cadastral
- Bâtiment cadastré
- Cours d'eau

Continuité écologique supracommunale

- Milieu aquatique
- Milieu boisé de plaine
- Milieu ouvert de plaine

Continuité écologique

- A renforcer
- A préserver

Trame verte

- Sous-trame des milieux boisés
- Sous-trame des milieux semi-ouverts
- Sous-trame des milieux ouverts
- Sous-trame des milieux rocheux

Trame bleue

- Sous-trame des milieux humides
- Sous-trame des milieux aquatiques

Elément ponctuel

- Arbre remarquable avec cavités et/ou traces de coléoptères saproxyliques
- Arbre remarquable
- Fontaine

Elément linéaire

- Alignement d'arbres
- Muret
- Haie bocagère
- Haie bocagère (BD Topo)

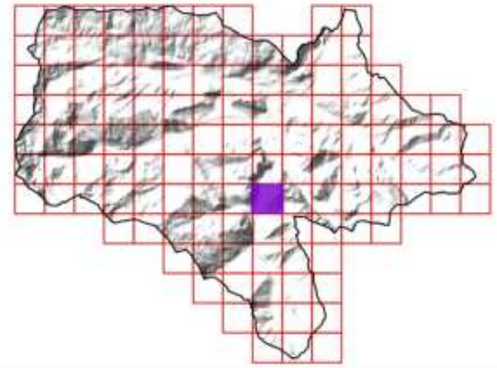

Sources utilisées : Communauté de communes du Pays de Tarascon ; Cadastre PCI Vecteur ; RGE Alti 1M ; Terrain SIRE Conseil 2023 ; OCS-GE ; BD Topo ; PNR Pyrénées Ariègeoises ; ANA de l'Ariège
Fond de plan utilisé : Google Satellite

0 50 100 150 200 250 300 350 m

Réalisée par Baptiste GORET, le 25 juillet 2023
Vérifiée par Thomas SIRE

PAYS DE TARASCON Communauté de communes
Communauté de communes du Pays de Tarascon
19 Avenue de Sabart
09 400 TARASCON-SUR-ARIEGE
05 34 09 86 30
www.cc-paysdetarascon.fr

SIRE Conseil
SIRE Conseil
227 Route de Grenade
31 700 BLAGNAC
06 12 83 69 35
www.sire-conseil.fr



74/126

TRAME VERTE ET BLEUE INTERCOMMUNALE

Légende

- Limite de l'intercommunalité
- Limite communale
- Parcellaire cadastral
- Bâtiment cadastré
- Cours d'eau

Continuité écologique supracommunale

- Milieu aquatique
- Milieu boisé de plaine
- Milieu ouvert de plaine

Continuité écologique

- A renforcer
- A préserver

Trame verte

- Sous-trame des milieux boisés
- Sous-trame des milieux semi-ouverts
- Sous-trame des milieux ouverts
- Sous-trame des milieux rocheux

Trame bleue

- Sous-trame des milieux humides
- Sous-trame des milieux aquatiques

Elément ponctuel

- Arbre remarquable avec cavités et/ou traces de coléoptères saproxyliques
- Arbre remarquable
- Fontaine

Elément linéaire

- Alignement d'arbres
- Muret
- Haie bocagère
- Haie bocagère (BD Topo)

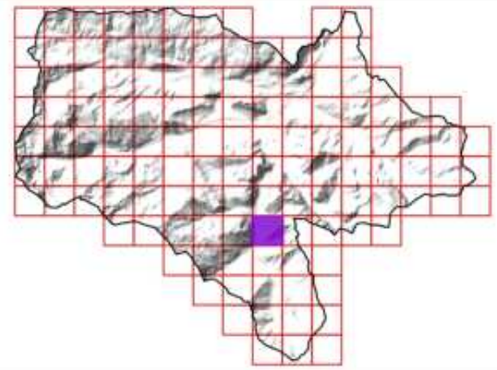

Sources utilisées : Communauté de communes du Pays de Tarascon ; Cadastre PCI Vecteur ; RGE Alti 1M ; Terrain SIRE Conseil 2023 ; OCS-GE ; BD Topo ; PNR Pyrénées Ariègeoises ; ANA de l'Ariège
Fond de plan utilisé : Google Satellite

0 50 100 150 200 250 300 350 m

Réalisée par Baptiste GORET, le 25 juillet 2023
Vérifiée par Thomas SIRE

PAYS DE TARASCON
Communauté de communes

Communauté de communes du Pays de Tarascon
19 Avenue de Sabart
09 400 TARASCON-SUR-ARIEGE
05 34 09 86 30
www.cc-paysdetarascon.fr

SIRE Conseil

SIRE Conseil
227 Route de Grenade
31 700 BLAGNAC
06 12 83 69 35
www.sire-conseil.fr

TRAME VERTE ET BLEUE INTERCOMMUNALE



Légende

- Limite de l'intercommunalité
- Limite communale
- Parcellaire cadastral
- Bâtiment cadastré
- Cours d'eau

Continuité écologique supracommunale

- Milieu aquatique
- Milieu boisé de plaine
- Milieu ouvert de plaine

Continuité écologique

- A renforcer
- A préserver

Trame verte

- Sous-trame des milieux boisés
- Sous-trame des milieux semi-ouverts
- Sous-trame des milieux ouverts
- Sous-trame des milieux rocheux

Trame bleue

- Sous-trame des milieux humides
- Sous-trame des milieux aquatiques

Elément ponctuel

- Arbre remarquable avec cavités et/ou traces de coléoptères saproxyliques
- Arbre remarquable
- Fontaine

Elément linéaire

- Alignement d'arbres
- Muret
- Haie bocagère
- Haie bocagère (BD Topo)

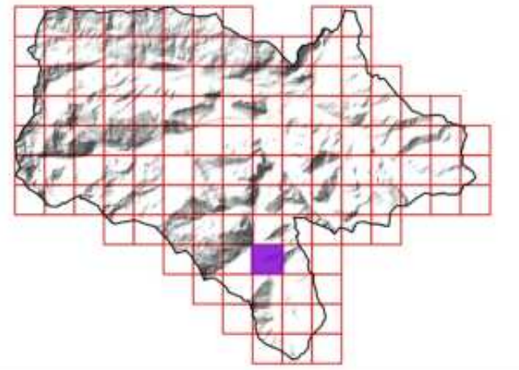

Sources utilisées : Communauté de communes du Pays de Tarascon ; Cadastre PCI Vecteur ; RGE Alti 1M ; Terrain SIRE Conseil 2023 ; OCS-GE ; BD Topo ; PNR Pyrénées Ariègeoises ; ANA de l'Ariège
Fond de plan utilisé : Google Satellite

0 50 100 150 200 250 300 350 m

Réalisée par Baptiste GORET, le 25 juillet 2023
Vérifiée par Thomas SIRE

PAYS DE TARASCON Communauté de communes
Communauté de communes du Pays de Tarascon
19 Avenue de Sabart
09 400 TARASCON-SUR-ARIEGE
05 34 09 86 30
www.cc-paysdetarascon.fr

SIRE Conseil
SIRE Conseil
227 Route de Grenade
31 700 BLAGNAC
06 12 83 69 35
www.sire-conseil.fr

TRAME VERTE ET BLEUE INTERCOMMUNALE

Miglos

Ruisseau de Miglos

Ruisseau de Font

Légende

- Limite de l'intercommunalité
- Limite communale
- Parcellaire cadastral
- Bâtiment cadastré
- Cours d'eau

Continuité écologique supracommunale

- Milieu aquatique
- Milieu boisé de plaine
- Milieu ouvert de plaine

Continuité écologique

- A renforcer
- A préserver

Trame verte

- Sous-trame des milieux boisés
- Sous-trame des milieux semi-ouverts
- Sous-trame des milieux ouverts
- Sous-trame des milieux rocheux

Trame bleue

- Sous-trame des milieux humides
- Sous-trame des milieux aquatiques

Elément ponctuel

- Arbre remarquable avec cavités et/ou traces de coléoptères saproxyliques
- Arbre remarquable
- Fontaine

Elément linéaire

- Alignement d'arbres
- Muret
- Haie bocagère
- Haie bocagère (BD Topo)

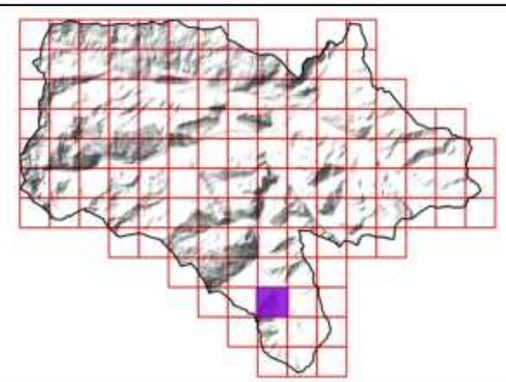

Sources utilisées : Communauté de communes du Pays de Tarascon ; Cadastre PCI Vecteur ; RGE Alti 1M ; Terrain SIRE Conseil 2023 ; OCS-GE ; BD Topo ; PNR Pyrénées Ariègeoises ; ANA de l'Ariège
Fond de plan utilisé : Google Satellite

0 50 100 150 200 250 300 350 m

Réalisée par Baptiste GORET, le 25 juillet 2023
Vérifiée par Thomas SIRE

PAYS DE TARASCON Communauté de communes
Communauté de communes du Pays de Tarascon
19 Avenue de Sabart
09 400 TARASCON-SUR-ARIEGE
05 34 09 86 30
www.cc-paysdetarascon.fr

SIRE Conseil
SIRE Conseil
227 Route de Grenade
31 700 BLAGNAC
06 12 83 69 35
www.sire-conseil.fr



TRAME VERTE ET BLEUE INTERCOMMUNALE

Légende

- Limite de l'intercommunalité
- Limite communale
- Parcellaire cadastral
- Bâtiment cadastré
- Cours d'eau

Continuité écologique supracommunale

- Milieu aquatique
- Milieu boisé de plaine
- Milieu ouvert de plaine

Continuité écologique

- A renforcer
- A préserver

Trame verte

- Sous-trame des milieux boisés
- Sous-trame des milieux semi-ouverts
- Sous-trame des milieux ouverts
- Sous-trame des milieux rocheux

Trame bleue

- Sous-trame des milieux humides
- Sous-trame des milieux aquatiques

Elément ponctuel

- Arbre remarquable avec cavités et/ou traces de coléoptères saproxyliques
- Arbre remarquable
- Fontaine

Elément linéaire

- Alignement d'arbres
- Muret
- Haie bocagère
- Haie bocagère (BD Topo)

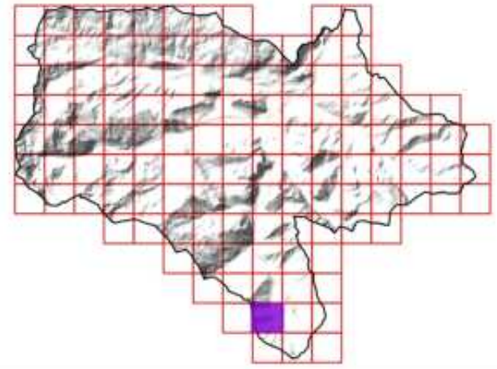

Sources utilisées : Communauté de communes du Pays de Tarascon ; Cadastre PCI Vecteur ; RGE Alti 1M ; Terrain SIRE Conseil 2023 ; OCS-GE ; BD Topo ; PNR Pyrénées Ariègeoises ; ANA de l'Ariège
Fond de plan utilisé : Google Satellite

0 50 100 150 200 250 300 350 m

Réalisée par Baptiste GORET, le 25 juillet 2023
Vérifiée par Thomas SIRE

PAYS DE TARASCON Communauté de communes
Communauté de communes du Pays de Tarascon
19 Avenue de Sabart
09 400 TARASCON-SUR-ARIEGE
05 34 09 86 30
www.cc-paysdetarascon.fr

SIRE Conseil
SIRE Conseil
227 Route de Grenade
31 700 BLAGNAC
06 12 83 69 35
www.sire-conseil.fr

TRAME VERTE ET BLEUE INTERCOMMUNALE



Légende

- Limite de l'intercommunalité
- Limite communale
- Parcellaire cadastral
- Bâtiment cadastré
- Cours d'eau

Continuité écologique supracommunale

- Milieu aquatique
- Milieu boisé de plaine
- Milieu ouvert de plaine

Continuité écologique

- A renforcer
- A préserver

Trame verte

- Sous-trame des milieux boisés
- Sous-trame des milieux semi-ouverts
- Sous-trame des milieux ouverts
- Sous-trame des milieux rocheux

Trame bleue

- Sous-trame des milieux humides
- Sous-trame des milieux aquatiques

Elément ponctuel

- Arbre remarquable avec cavités et/ou traces de coléoptères saproxyliques
- Arbre remarquable
- Fontaine

Elément linéaire

- Alignement d'arbres
- Muret
- Haie bocagère
- Haie bocagère (BD Topo)

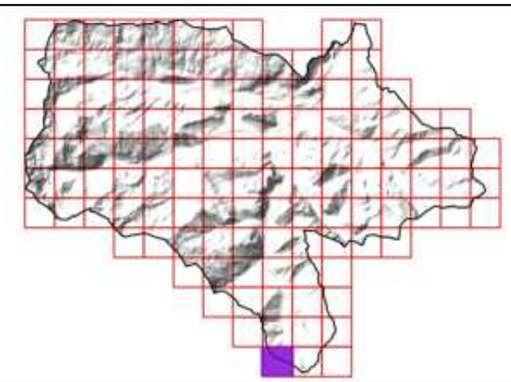

Sources utilisées : Communauté de communes du Pays de Tarascon ; Cadastre PCI Vecteur ; RGE Alti 1M ; Terrain SIRE Conseil 2023 ; OCS-GE ; BD Topo ; PNR Pyrénées Ariègeoises ; ANA de l'Ariège
Fond de plan utilisé : Google Satellite

0 50 100 150 200 250 300 350 m

Réalisée par Baptiste GORET, le 25 juillet 2023
Vérifiée par Thomas SIRE

PAYS DE TARASCON Communauté de communes
Communauté de communes du Pays de Tarascon
19 Avenue de Sabart
09 400 TARASCON-SUR-ARIEGE
05 34 09 86 30
www.cc-paysdetarascon.fr

SIRE Conseil
SIRE Conseil
227 Route de Grenade
31 700 BLAGNAC
06 12 83 69 35
www.sire-conseil.fr

TRAME VERTE ET BLEUE INTERCOMMUNALE



Légende

- Limite de l'intercommunalité
- Limite communale
- Parcellaire cadastral
- Bâtiment cadastré
- Cours d'eau

Continuité écologique supracommunale

- Milieu aquatique
- Milieu boisé de plaine
- Milieu ouvert de plaine

Continuité écologique

- A renforcer
- A préserver

Trame verte

- Sous-trame des milieux boisés
- Sous-trame des milieux semi-ouverts
- Sous-trame des milieux ouverts
- Sous-trame des milieux rocheux

Trame bleue

- Sous-trame des milieux humides
- Sous-trame des milieux aquatiques

Elément ponctuel

- Arbre remarquable avec cavités et/ou traces de coléoptères saproxyliques
- Arbre remarquable
- Fontaine

Elément linéaire

- Alignement d'arbres
- Muret
- Haie bocagère
- Haie bocagère (BD Topo)

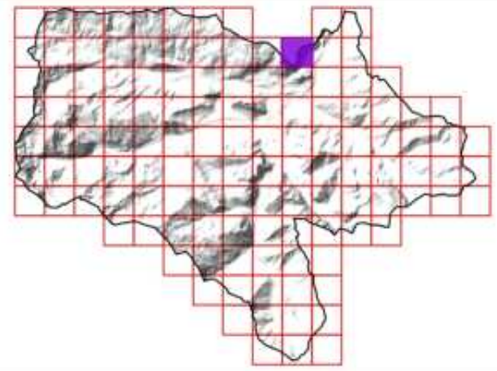

Sources utilisées : Communauté de communes du Pays de Tarascon ; Cadastre PCI Vecteur ; RGE Alti 1M ; Terrain SIRE Conseil 2023 ; OCS-GE ; BD Topo ; PNR Pyrénées Ariègeoises ; ANA de l'Ariège
Fond de plan utilisé : Google Satellite

0 50 100 150 200 250 300 350 m

Réalisée par Baptiste GORET, le 25 juillet 2023
Vérifiée par Thomas SIRE

PAYS DE TARASCON Communauté de communes
Communauté de communes du Pays de Tarascon
19 Avenue de Sabart
09 400 TARASCON-SUR-ARIEGE
05 34 09 86 30
www.cc-paysdetarascon.fr

SIRE Conseil
SIRE Conseil
227 Route de Grenade
31 700 BLAGNAC
06 12 83 69 35
www.sire-conseil.fr

TRAME VERTE ET BLEUE INTERCOMMUNALE



Légende

- Limite de l'intercommunalité
- Limite communale
- Parcellaire cadastral
- Bâtiment cadastré
- Cours d'eau

Continuité écologique supracommunale

- Milieu aquatique
- Milieu boisé de plaine
- Milieu ouvert de plaine

Continuité écologique

- A renforcer
- A préserver

Trame verte

- Sous-trame des milieux boisés
- Sous-trame des milieux semi-ouverts
- Sous-trame des milieux ouverts
- Sous-trame des milieux rocheux

Trame bleue

- Sous-trame des milieux humides
- Sous-trame des milieux aquatiques

Elément ponctuel

- Arbre remarquable avec cavités et/ou traces de coléoptères saproxyliques
- Arbre remarquable
- Fontaine

Elément linéaire

- Alignement d'arbres
- Muret
- Haie bocagère
- Haie bocagère (BD Topo)

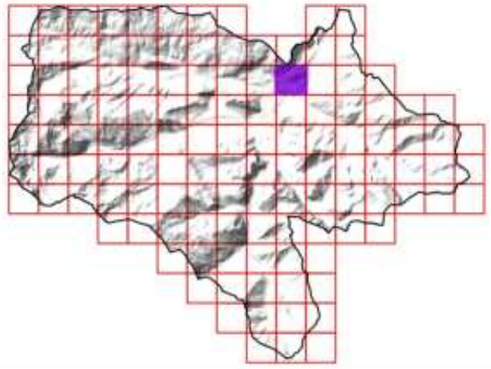

Sources utilisées : Communauté de communes du Pays de Tarascon ; Cadastre PCI Vecteur ; RGE Alti 1M ; Terrain SIRE Conseil 2023 ; OCS-GE ; BD Topo ; PNR Pyrénées Ariègeoises ; ANA de l'Ariège
Fond de plan utilisé : Google Satellite

0 50 100 150 200 250 300 350 m

Réalisée par Baptiste GORET, le 25 juillet 2023
Vérifiée par Thomas SIRE

PAYS DE TARASCON Communauté de communes
Communauté de communes du Pays de Tarascon
19 Avenue de Sabart
09 400 TARASCON-SUR-ARIEGE
05 34 09 86 30
www.cc-paysdetarascon.fr

SIRE Conseil
SIRE Conseil
227 Route de Grenade
31 700 BLAGNAC
06 12 83 69 35
www.sire-conseil.fr



81/126

TRAME VERTE ET BLEUE INTERCOMMUNALE

Légende

- Limite de l'intercommunalité
- Limite communale
- Parcellaire cadastral
- Bâtiment cadastré
- Cours d'eau

Continuité écologique supracommunale

- Milieu aquatique
- Milieu boisé de plaine
- Milieu ouvert de plaine

Continuité écologique

- A renforcer
- A préserver

Trame verte

- Sous-trame des milieux boisés
- Sous-trame des milieux semi-ouverts
- Sous-trame des milieux ouverts
- Sous-trame des milieux rocheux

Trame bleue

- Sous-trame des milieux humides
- Sous-trame des milieux aquatiques

Elément ponctuel

- Arbre remarquable avec cavités et/ou traces de coléoptères saproxyliques
- Arbre remarquable
- Fontaine

Elément linéaire

- Alignement d'arbres
- Muret
- Haie bocagère
- Haie bocagère (BD Topo)

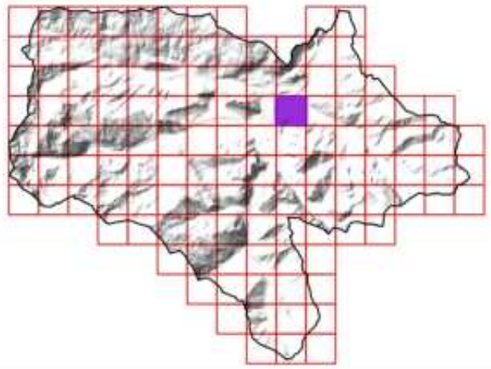

Sources utilisées : Communauté de communes du Pays de Tarascon ; Cadastre PCI Vecteur ; RGE Alti 1M ; Terrain SIRE Conseil 2023 ; OCS-GE ; BD Topo ; PNR Pyrénées Ariègeoises ; ANA de l'Ariège
Fond de plan utilisé : Google Satellite

0 50 100 150 200 250 300 350 m

Réalisée par Baptiste GORET, le 25 juillet 2023
Vérifiée par Thomas SIRE

PAYS DE TARASCON Communauté de communes
Communauté de communes du Pays de Tarascon
19 Avenue de Sabart
09 400 TARASCON-SUR-ARIEGE
05 34 09 86 30
www.cc-paysdetarascon.fr

SIRE Conseil
SIRE Conseil
227 Route de Grenade
31 700 BLAGNAC
06 12 83 69 35
www.sire-conseil.fr



82/126

TRAME VERTE ET BLEUE INTERCOMMUNALE

Légende

- Limite de l'intercommunalité
- Limite communale
- Parcellaire cadastral
- Bâtiment cadastré
- Cours d'eau

Continuité écologique supracommunale

- Milieu aquatique
- Milieu boisé de plaine
- Milieu ouvert de plaine

Continuité écologique

- A renforcer
- A préserver

Trame verte

- Sous-trame des milieux boisés
- Sous-trame des milieux semi-ouverts
- Sous-trame des milieux ouverts
- Sous-trame des milieux rocheux

Trame bleue

- Sous-trame des milieux humides
- Sous-trame des milieux aquatiques

Elément ponctuel

- Arbre remarquable avec cavités et/ou traces de coléoptères saproxyliques
- Arbre remarquable
- Fontaine

Elément linéaire

- Alignement d'arbres
- Muret
- Haie bocagère
- Haie bocagère (BD Topo)

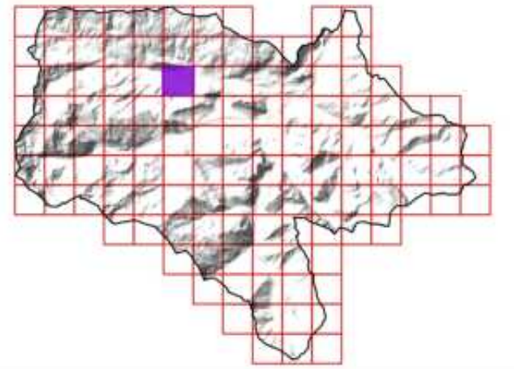

Sources utilisées : Communauté de communes du Pays de Tarascon ; Cadastre PCI Vecteur ; RGE Alti 1M ; Terrain SIRE Conseil 2023 ; OCS-GE ; BD Topo ; PNR Pyrénées Ariègeoises ; ANA de l'Ariège
Fond de plan utilisé : Google Satellite

0 50 100 150 200 250 300 350 m

Réalisée par Baptiste GORET, le 25 juillet 2023
Vérifiée par Thomas SIRE

PAYS DE TARASCON Communauté de communes
Communauté de communes du Pays de Tarascon
19 Avenue de Sabart
09 400 TARASCON-SUR-ARIEGE
05 34 09 86 30
www.cc-paysdetarascon.fr

SIRE Conseil
SIRE Conseil
227 Route de Grenade
31 700 BLAGNAC
06 12 83 69 35
www.sire-conseil.fr

TRAME VERTE ET BLEUE INTERCOMMUNALE



Légende

- Limite de l'intercommunalité
- Limite communale
- Parcellaire cadastral
- Bâtiment cadastré
- Cours d'eau

Continuité écologique supracommunale

- Milieu aquatique
- Milieu boisé de plaine
- Milieu ouvert de plaine

Continuité écologique

- A renforcer
- A préserver

Trame verte

- Sous-trame des milieux boisés
- Sous-trame des milieux semi-ouverts
- Sous-trame des milieux ouverts
- Sous-trame des milieux rocheux

Trame bleue

- Sous-trame des milieux humides
- Sous-trame des milieux aquatiques

Elément ponctuel

- Arbre remarquable avec cavités et/ou traces de coléoptères saproxyliques
- Arbre remarquable
- Fontaine

Elément linéaire

- Alignement d'arbres
- Muret
- Haie bocagère
- Haie bocagère (BD Topo)

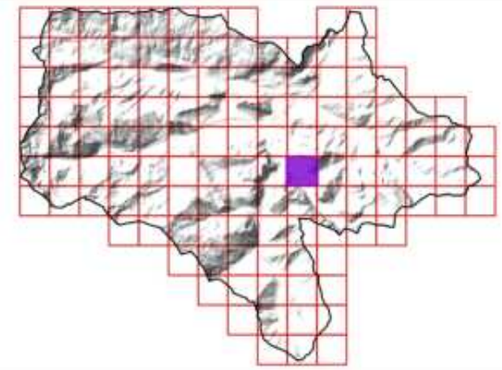

Sources utilisées : Communauté de communes du Pays de Tarascon ; Cadastre PCI Vecteur ; RGE Alti 1M ; Terrain SIRE Conseil 2023 ; OCS-GE ; BD Topo ; PNR Pyrénées Ariègeoises ; ANA de l'Ariège
Fond de plan utilisé : Google Satellite

0 50 100 150 200 250 300 350 m

Réalisée par Baptiste GORET, le 25 juillet 2023
Vérifiée par Thomas SIRE

PAYS DE TARASCON Communauté de communes
Communauté de communes du Pays de Tarascon
19 Avenue de Sabart
09 400 TARASCON-SUR-ARIEGE
05 34 09 86 30
www.cc-paysdetarascon.fr

SIRE Conseil
SIRE Conseil
227 Route de Grenade
31 700 BLAGNAC
06 12 83 69 35
www.sire-conseil.fr

TRAME VERTE ET BLEUE INTERCOMMUNALE



Légende

- Limite de l'intercommunalité
- Limite communale
- Parcellaire cadastral
- Bâtiment cadastré
- Cours d'eau

Continuité écologique supracommunale

- Milieu aquatique
- Milieu boisé de plaine
- Milieu ouvert de plaine

Continuité écologique

- A renforcer
- A préserver

Trame verte

- Sous-trame des milieux boisés
- Sous-trame des milieux semi-ouverts
- Sous-trame des milieux ouverts
- Sous-trame des milieux rocheux

Trame bleue

- Sous-trame des milieux humides
- Sous-trame des milieux aquatiques

Elément ponctuel

- Arbre remarquable avec cavités et/ou traces de coléoptères saproxyliques
- Arbre remarquable
- Fontaine

Elément linéaire

- Alignement d'arbres
- Muret
- Haie bocagère
- Haie bocagère (BD Topo)

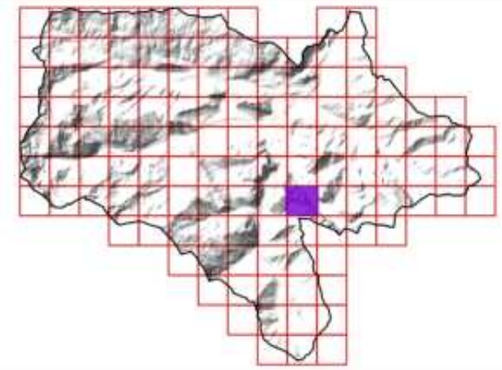

Sources utilisées : Communauté de communes du Pays de Tarascon ; Cadastre PCI Vecteur ; RGE Alti 1M ; Terrain SIRE Conseil 2023 ; OCS-GE ; BD Topo ; PNR Pyrénées Ariègeoises ; ANA de l'Ariège
Fond de plan utilisé : Google Satellite

0 50 100 150 200 250 300 350 m

Réalisée par Baptiste GORET, le 25 juillet 2023
Vérifiée par Thomas SIRE

PAYS DE TARASCON Communauté de communes
Communauté de communes du Pays de Tarascon
19 Avenue de Sabart
09 400 TARASCON-SUR-ARIEGE
05 34 09 86 30
www.cc-paysdetarascon.fr

SIRE Conseil
SIRE Conseil
227 Route de Grenade
31 700 BLAGNAC
06 12 83 69 35
www.sire-conseil.fr

TRAME VERTE ET BLEUE INTERCOMMUNALE

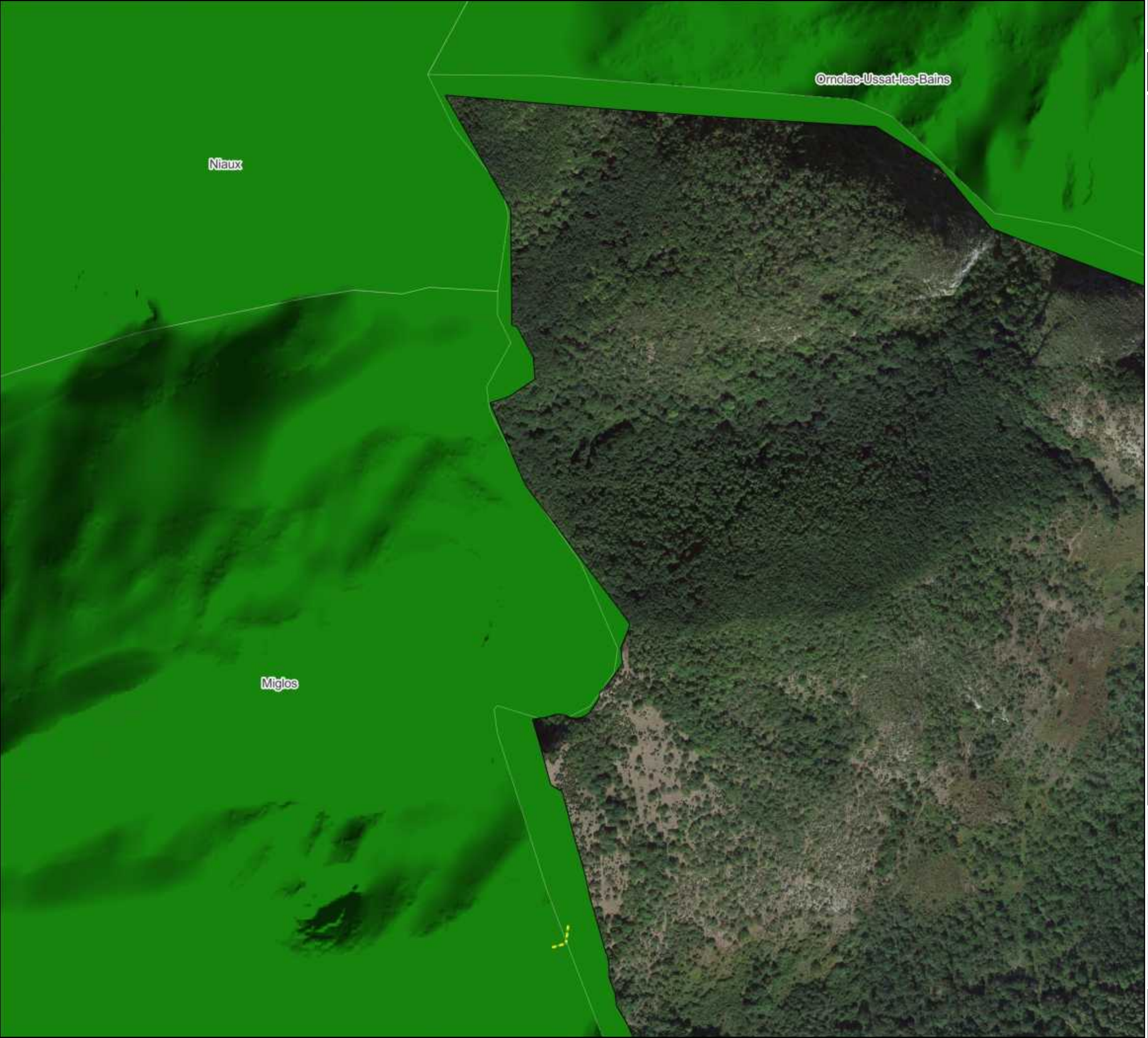

Légende

- Limite de l'intercommunalité
- Limite communale
- Parcellaire cadastral
- Bâtiment cadastré
- Cours d'eau

Continuité écologique supracommunale

- Milieu aquatique
- Milieu boisé de plaine
- Milieu ouvert de plaine

Continuité écologique

- A renforcer
- A préserver

Trame verte

- Sous-trame des milieux boisés
- Sous-trame des milieux semi-ouverts
- Sous-trame des milieux ouverts
- Sous-trame des milieux rocheux

Trame bleue

- Sous-trame des milieux humides
- Sous-trame des milieux aquatiques

Elément ponctuel

- Arbre remarquable avec cavités et/ou traces de coléoptères saproxyliques
- Arbre remarquable
- Fontaine

Elément linéaire

- Alignement d'arbres
- Muret
- Haie bocagère
- Haie bocagère (BD Topo)

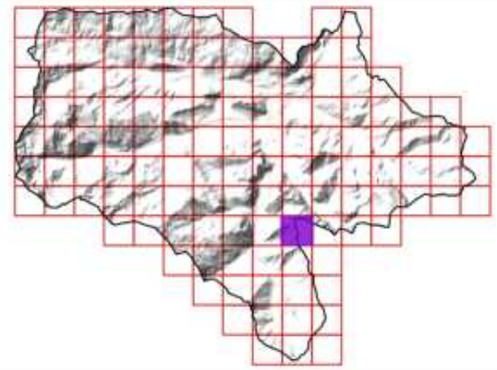

Sources utilisées : Communauté de communes du Pays de Tarascon ; Cadastre PCI Vecteur ; RGE Alti 1M ; Terrain SIRE Conseil 2023 ; OCS-GE ; BD Topo ; PNR Pyrénées Ariègeoises ; ANA de l'Ariège
Fond de plan utilisé : Google Satellite

0 50 100 150 200 250 300 350 m

Réalisée par Baptiste GORET, le 25 juillet 2023
Vérifiée par Thomas SIRE

PAYS DE TARASCON Communauté de communes
Communauté de communes du Pays de Tarascon
19 Avenue de Sabart
09 400 TARASCON-SUR-ARIEGE
05 34 09 86 30
www.cc-paysdetarascon.fr

SIRE Conseil
SIRE Conseil
227 Route de Grenade
31 700 BLAGNAC
06 12 83 69 35
www.sire-conseil.fr

TRAME VERTE ET BLEUE INTERCOMMUNALE

Miglos

Légende

- Limite de l'intercommunalité
- Limite communale
- Parcellaire cadastral
- Bâtiment cadastré
- Cours d'eau

Continuité écologique supracommunale

- Milieu aquatique
- Milieu boisé de plaine
- Milieu ouvert de plaine

Continuité écologique

- A renforcer
- A préserver

Trame verte

- Sous-trame des milieux boisés
- Sous-trame des milieux semi-ouverts
- Sous-trame des milieux ouverts
- Sous-trame des milieux rocheux

Trame bleue

- Sous-trame des milieux humides
- Sous-trame des milieux aquatiques

Elément ponctuel

- Arbre remarquable avec cavités et/ou traces de coléoptères saproxyliques
- Arbre remarquable
- Fontaine

Elément linéaire

- Alignement d'arbres
- Muret
- Haie bocagère
- Haie bocagère (BD Topo)

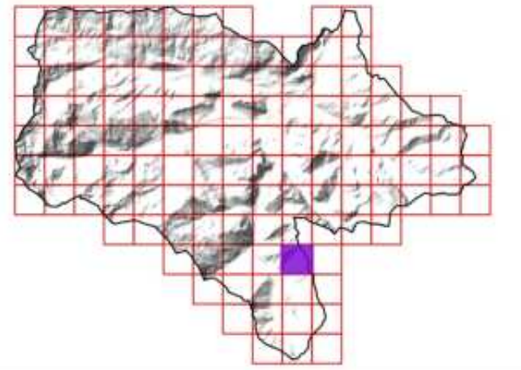

Sources utilisées : Communauté de communes du Pays de Tarascon ; Cadastre PCI Vecteur ; RGE Alti 1M ; Terrain SIRE Conseil 2023 ; OCS-GE ; BD Topo ; PNR Pyrénées Ariègeoises ; ANA de l'Ariège
Fond de plan utilisé : Google Satellite

0 50 100 150 200 250 300 350 m

Réalisée par Baptiste GORET, le 25 juillet 2023
Vérifiée par Thomas SIRE

PAYS DE TARASCON Communauté de communes
Communauté de communes du Pays de Tarascon
19 Avenue de Sabart
09 400 TARASCON-SUR-ARIEGE
05 34 09 86 30
www.cc-paysdetarascon.fr

SIRE Conseil
SIRE Conseil
227 Route de Grenade
31 700 BLAGNAC
06 12 83 69 35
www.sire-conseil.fr

TRAME VERTE ET BLEUE INTERCOMMUNALE

Légende

- Limite de l'intercommunalité
- Limite communale
- Parcellaire cadastral
- Bâtiment cadastré
- Cours d'eau

Continuité écologique supracommunale

- Milieu aquatique
- Milieu boisé de plaine
- Milieu ouvert de plaine

Continuité écologique

- A renforcer
- A préserver

Trame verte

- Sous-trame des milieux boisés
- Sous-trame des milieux semi-ouverts
- Sous-trame des milieux ouverts
- Sous-trame des milieux rocheux

Trame bleue

- Sous-trame des milieux humides
- Sous-trame des milieux aquatiques

Elément ponctuel

- Arbre remarquable avec cavités et/ou traces de coléoptères saproxyliques
- Arbre remarquable
- Fontaine

Elément linéaire

- Alignement d'arbres
- Muret
- Haie bocagère
- Haie bocagère (BD Topo)

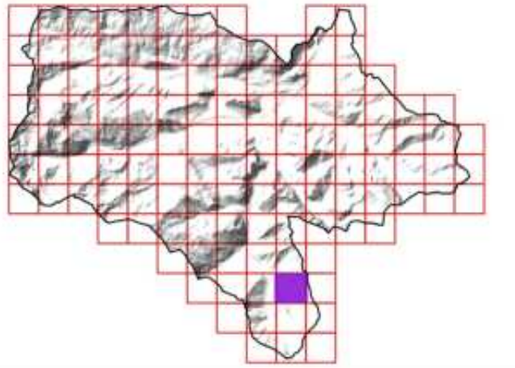

Sources utilisées : Communauté de communes du Pays de Tarascon ; Cadastre PCI Vecteur ; RGE Alti 1M ; Terrain SIRE Conseil 2023 ; OCS-GE ; BD Topo ; PNR Pyrénées Ariègeoises ; ANA de l'Ariège
Fond de plan utilisé : Google Satellite

0 50 100 150 200 250 300 350 m

Réalisée par Baptiste GORET, le 25 juillet 2023
Vérifiée par Thomas SIRE

PAYS DE TARASCON Communauté de communes
Communauté de communes du Pays de Tarascon
19 Avenue de Sabart
09 400 TARASCON-SUR-ARIEGE
05 34 09 86 30
www.cc-paysdetarascon.fr

SIRE Conseil
SIRE Conseil
227 Route de Grenade
31 700 BLAGNAC
06 12 83 69 35
www.sire-conseil.fr



88/126

TRAME VERTE ET BLEUE INTERCOMMUNALE

Légende

- Limite de l'intercommunalité
- Limite communale
- Parcellaire cadastral
- Bâtiment cadastré
- Cours d'eau

Continuité écologique supracommunale

- Milieu aquatique
- Milieu boisé de plaine
- Milieu ouvert de plaine

Continuité écologique

- A renforcer
- A préserver

Trame verte

- Sous-trame des milieux boisés
- Sous-trame des milieux semi-ouverts
- Sous-trame des milieux ouverts
- Sous-trame des milieux rocheux

Trame bleue

- Sous-trame des milieux humides
- Sous-trame des milieux aquatiques

Elément ponctuel

- Arbre remarquable avec cavités et/ou traces de coléoptères saproxyliques
- Arbre remarquable
- Fontaine

Elément linéaire

- Alignement d'arbres
- Muret
- Haie bocagère
- Haie bocagère (BD Topo)

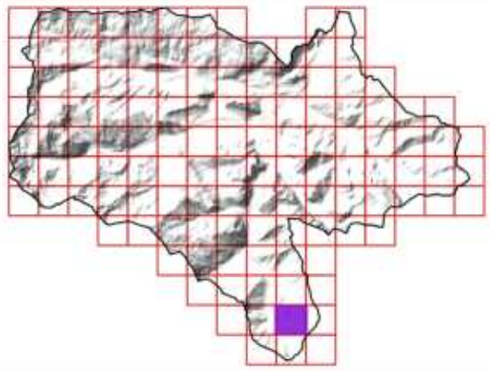

Sources utilisées : Communauté de communes du Pays de Tarascon ; Cadastre PCI Vecteur ; RGE Alti 1M ; Terrain SIRE Conseil 2023 ; OCS-GE ; BD Topo ; PNR Pyrénées Ariègeoises ; ANA de l'Ariège
Fond de plan utilisé : Google Satellite

0 50 100 150 200 250 300 350 m

Réalisée par Baptiste GORET, le 25 juillet 2023
Vérifiée par Thomas SIRE

PAYS DE TARASCON Communauté de communes
Communauté de communes du Pays de Tarascon
19 Avenue de Sabart
09 400 TARASCON-SUR-ARIEGE
05 34 09 86 30
www.cc-paysdetarascon.fr

SIRE Conseil
SIRE Conseil
227 Route de Grenade
31 700 BLAGNAC
06 12 83 69 35
www.sire-conseil.fr

TRAME VERTE ET BLEUE INTERCOMMUNALE

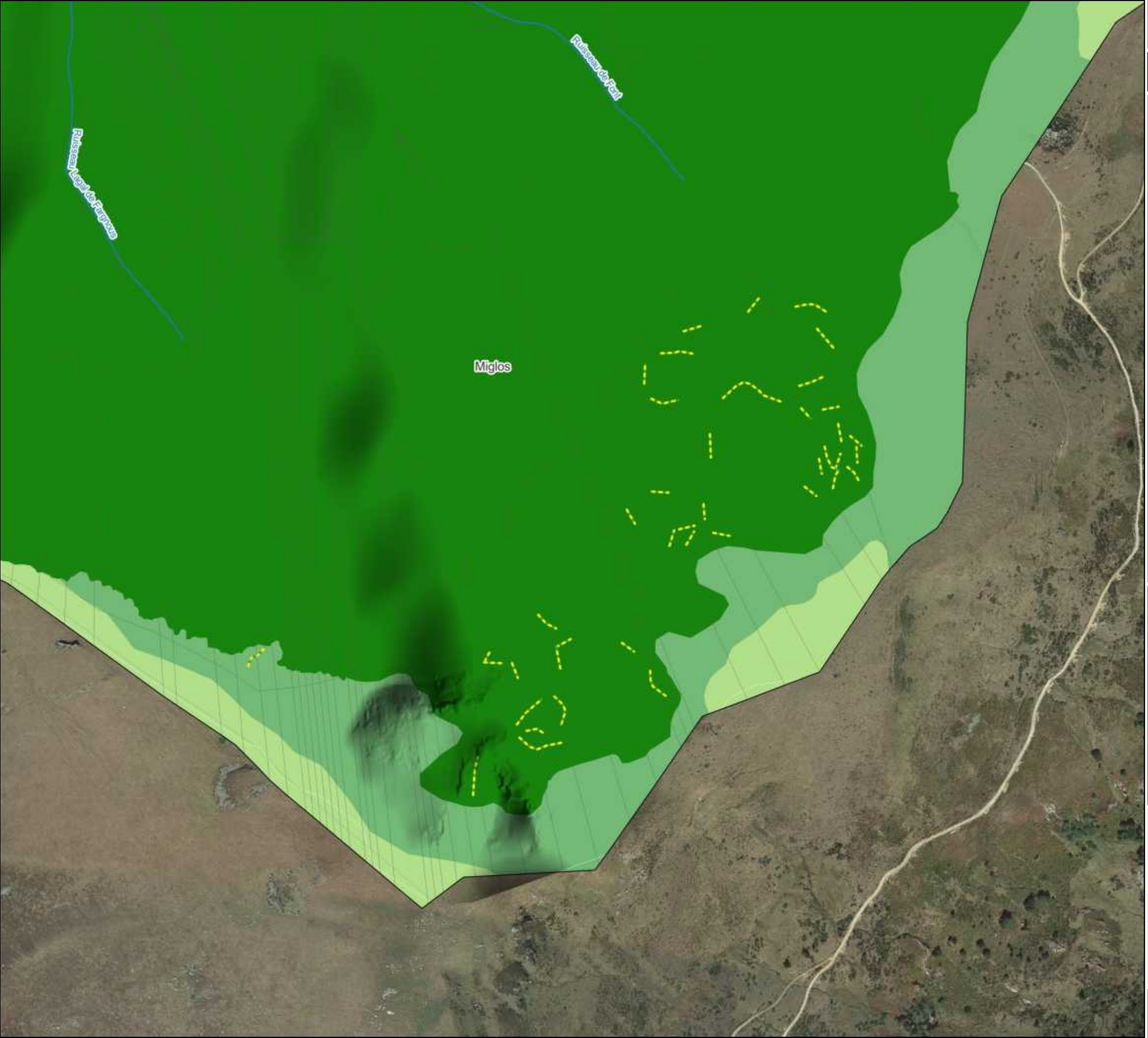

Légende

- Limite de l'intercommunalité
- Limite communale
- Parcellaire cadastral
- Bâtiment cadastré
- Cours d'eau

Continuité écologique supracommunale

- Milieu aquatique
- Milieu boisé de plaine
- Milieu ouvert de plaine

Continuité écologique

- A renforcer
- A préserver

Trame verte

- Sous-trame des milieux boisés
- Sous-trame des milieux semi-ouverts
- Sous-trame des milieux ouverts
- Sous-trame des milieux rocheux

Trame bleue

- Sous-trame des milieux humides
- Sous-trame des milieux aquatiques

Elément ponctuel

- Arbre remarquable avec cavités et/ou traces de coléoptères saproxyliques
- Arbre remarquable
- Fontaine

Elément linéaire

- Alignement d'arbres
- Muret
- Haie bocagère
- Haie bocagère (BD Topo)

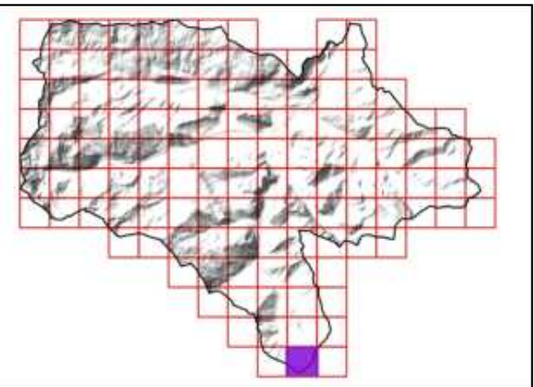

Sources utilisées : Communauté de communes du Pays de Tarascon ; Cadastre PCI Vecteur ; RGE Alti 1M ; Terrain SIRE Conseil 2023 ; OCS-GE ; BD Topo ; PNR Pyrénées Ariègeoises ; ANA de l'Ariège
Fond de plan utilisé : Google Satellite

0 50 100 150 200 250 300 350 m

Réalisée par Baptiste GORET, le 25 juillet 2023
Vérifiée par Thomas SIRE

PAYS DE TARASCON Communauté de communes
Communauté de communes du Pays de Tarascon
19 Avenue de Sabart
09 400 TARASCON-SUR-ARIEGE
05 34 09 86 30
www.cc-paysdetarascon.fr

SIRE Conseil
SIRE Conseil
227 Route de Grenade
31 700 BLAGNAC
06 12 83 69 35
www.sire-conseil.fr

90/126

TRAME VERTE ET BLEUE INTERCOMMUNALE



Légende

- Limite de l'intercommunalité
- Limite communale
- Parcellaire cadastral
- Bâtiment cadastré
- Cours d'eau

Continuité écologique supracommunale

- Milieu aquatique
- Milieu boisé de plaine
- Milieu ouvert de plaine

Continuité écologique

- A renforcer
- A préserver

Trame verte

- Sous-trame des milieux boisés
- Sous-trame des milieux semi-ouverts
- Sous-trame des milieux ouverts
- Sous-trame des milieux rocheux

Trame bleue

- Sous-trame des milieux humides
- Sous-trame des milieux aquatiques

Elément ponctuel

- Arbre remarquable avec cavités et/ou traces de coléoptères saproxyliques
- Arbre remarquable
- Fontaine

Elément linéaire

- Alignement d'arbres
- Muret
- Haie bocagère
- Haie bocagère (BD Topo)

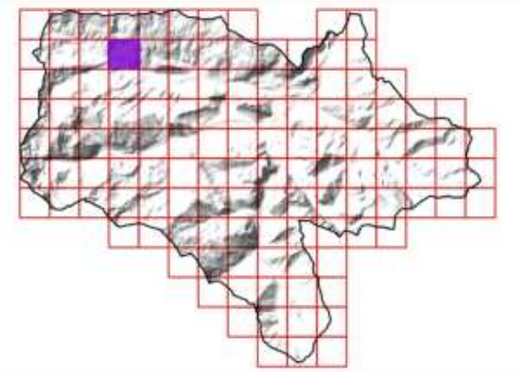

Sources utilisées : Communauté de communes du Pays de Tarascon ; Cadastre PCI Vecteur ; RGE Alti 1M ; Terrain SIRE Conseil 2023 ; OCS-GE ; BD Topo ; PNR Pyrénées Ariègeoises ; ANA de l'Ariège
Fond de plan utilisé : Google Satellite

0 50 100 150 200 250 300 350 m

Réalisée par Baptiste GORET, le 25 juillet 2023
Vérifiée par Thomas SIRE

PAYS DE TARASCON Communauté de communes
Communauté de communes du Pays de Tarascon
19 Avenue de Sabart
09 400 TARASCON-SUR-ARIEGE
05 34 09 86 30
www.cc-paysdetarascon.fr

SIRE Conseil
SIRE Conseil
227 Route de Grenade
31 700 BLAGNAC
06 12 83 69 35
www.sire-conseil.fr



91/126

TRAME VERTE ET BLEUE INTERCOMMUNALE

Légende

- Limite de l'intercommunalité
- Limite communale
- Parcellaire cadastral
- Bâtiment cadastré
- Cours d'eau

Continuité écologique supracommunale

- Milieu aquatique
- Milieu boisé de plaine
- Milieu ouvert de plaine

Continuité écologique

- A renforcer
- A préserver

Trame verte

- Sous-trame des milieux boisés
- Sous-trame des milieux semi-ouverts
- Sous-trame des milieux ouverts
- Sous-trame des milieux rocheux

Trame bleue

- Sous-trame des milieux humides
- Sous-trame des milieux aquatiques

Elément ponctuel

- Arbre remarquable avec cavités et/ou traces de coléoptères saproxyliques
- Arbre remarquable
- Fontaine

Elément linéaire

- Alignement d'arbres
- Muret
- Haie bocagère
- Haie bocagère (BD Topo)

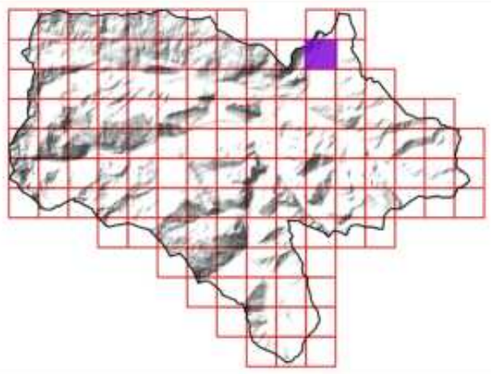

Sources utilisées : Communauté de communes du Pays de Tarascon ; Cadastre PCI Vecteur ; RGE Alti 1M ; Terrain SIRE Conseil 2023 ; OCS-GE ; BD Topo ; PNR Pyrénées Ariègeoises ; ANA de l'Ariège
Fond de plan utilisé : Google Satellite

0 50 100 150 200 250 300 350 m

Réalisée par Baptiste GORET, le 25 juillet 2023
Vérifiée par Thomas SIRE

PAYS DE TARASCON Communauté de communes
Communauté de communes du Pays de Tarascon
19 Avenue de Sabart
09 400 TARASCON-SUR-ARIEGE
05 34 09 86 30
www.cc-paysdetarascon.fr

SIRE Conseil
SIRE Conseil
227 Route de Grenade
31 700 BLAGNAC
06 12 83 69 35
www.sire-conseil.fr

TRAME VERTE ET BLEUE INTERCOMMUNALE



Légende

- Limite de l'intercommunalité
- Limite communale
- Parcellaire cadastral
- Bâtiment cadastré
- Cours d'eau

Continuité écologique supracommunale

- Milieu aquatique
- Milieu boisé de plaine
- Milieu ouvert de plaine

Continuité écologique

- A renforcer
- A préserver

Trame verte

- Sous-trame des milieux boisés
- Sous-trame des milieux semi-ouverts
- Sous-trame des milieux ouverts
- Sous-trame des milieux rocheux

Trame bleue

- Sous-trame des milieux humides
- Sous-trame des milieux aquatiques

Elément ponctuel

- Arbre remarquable avec cavités et/ou traces de coléoptères saproxyliques
- Arbre remarquable
- Fontaine

Elément linéaire

- Alignement d'arbres
- Muret
- Haie bocagère
- Haie bocagère (BD Topo)

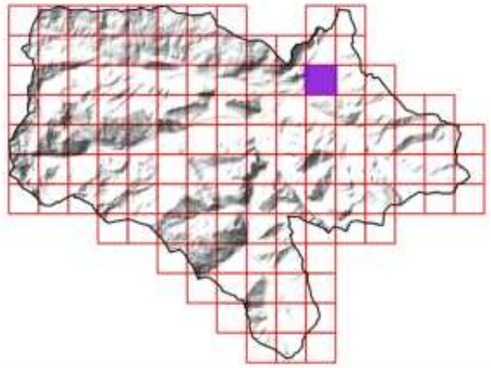

Sources utilisées : Communauté de communes du Pays de Tarascon ; Cadastre PCI Vecteur ; RGE Alti 1M ; Terrain SIRE Conseil 2023 ; OCS-GE ; BD Topo ; PNR Pyrénées Ariègeoises ; ANA de l'Ariège
Fond de plan utilisé : Google Satellite

0 50 100 150 200 250 300 350 m

Réalisée par Baptiste GORET, le 25 juillet 2023
Vérifiée par Thomas SIRE

PAYS DE TARASCON Communauté de communes
Communauté de communes du Pays de Tarascon
19 Avenue de Sabart
09 400 TARASCON-SUR-ARIEGE
05 34 09 86 30
www.cc-paysdetarascon.fr

SIRE Conseil
SIRE Conseil
227 Route de Grenade
31 700 BLAGNAC
06 12 83 69 35
www.sire-conseil.fr

TRAME VERTE ET BLEUE INTERCOMMUNALE

Mercus-Garrabet

Bompas

Arnave

l'Arnave l'Arnave

Légende

- Limite de l'intercommunalité
- Limite communale
- Parcellaire cadastral
- Bâtiment cadastré
- Cours d'eau

Continuité écologique supracommunale

- Milieu aquatique
- Milieu boisé de plaine
- Milieu ouvert de plaine

Continuité écologique

- A renforcer
- A préserver

Trame verte

- Sous-trame des milieux boisés
- Sous-trame des milieux semi-ouverts
- Sous-trame des milieux ouverts
- Sous-trame des milieux rocheux

Trame bleue

- Sous-trame des milieux humides
- Sous-trame des milieux aquatiques

Elément ponctuel

- Arbre remarquable avec cavités et/ou traces de coléoptères saproxyliques
- Arbre remarquable
- Fontaine

Elément linéaire

- Alignement d'arbres
- Muret
- Haie bocagère
- Haie bocagère (BD Topo)

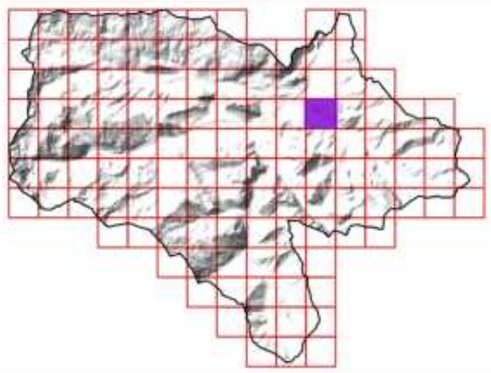

Sources utilisées : Communauté de communes du Pays de Tarascon ; Cadastre PCI Vecteur ; RGE Alti 1M ; Terrain SIRE Conseil 2023 ; OCS-GE ; BD Topo ; PNR Pyrénées Ariègeoises ; ANA de l'Ariège
Fond de plan utilisé : Google Satellite

0 50 100 150 200 250 300 350 m

Réalisée par Baptiste GORET, le 25 juillet 2023
Vérifiée par Thomas SIRE

PAYS DE TARASCON Communauté de communes
Communauté de communes du Pays de Tarascon
19 Avenue de Sabart
09 400 TARASCON-SUR-ARIEGE
05 34 09 86 30
www.cc-paysdetarascon.fr

SIRE Conseil
SIRE Conseil
227 Route de Grenade
31 700 BLAGNAC
06 12 83 69 35
www.sire-conseil.fr



94/126

TRAME VERTE ET BLEUE INTERCOMMUNALE

Légende

- Limite de l'intercommunalité
- Limite communale
- Parcellaire cadastral
- Bâtiment cadastré
- Cours d'eau

Continuité écologique supracommunale

- Milieu aquatique
- Milieu boisé de plaine
- Milieu ouvert de plaine

Continuité écologique

- A renforcer
- A préserver

Trame verte

- Sous-trame des milieux boisés
- Sous-trame des milieux semi-ouverts
- Sous-trame des milieux ouverts
- Sous-trame des milieux rocheux

Trame bleue

- Sous-trame des milieux humides
- Sous-trame des milieux aquatiques

Elément ponctuel

- Arbre remarquable avec cavités et/ou traces de coléoptères saproxyliques
- Arbre remarquable
- Fontaine

Elément linéaire

- Alignement d'arbres
- Muret
- Haie bocagère
- Haie bocagère (BD Topo)

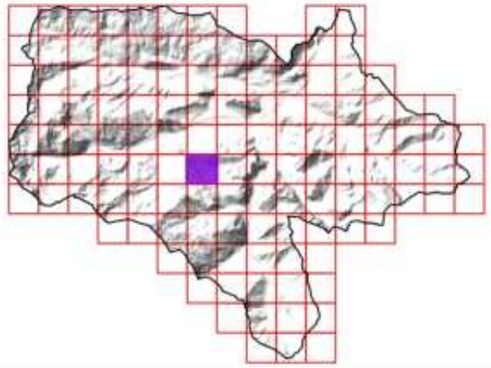

Sources utilisées : Communauté de communes du Pays de Tarascon ; Cadastre PCI Vecteur ; RGE Alti 1M ; Terrain SIRE Conseil 2023 ; OCS-GE ; BD Topo ; PNR Pyrénées Ariègeoises ; ANA de l'Ariège
Fond de plan utilisé : Google Satellite

0 50 100 150 200 250 300 350 m

Réalisée par Baptiste GORET, le 25 juillet 2023
Vérifiée par Thomas SIRE

PAYS DE TARASCON Communauté de communes
Communauté de communes du Pays de Tarascon
19 Avenue de Sabart
09 400 TARASCON-SUR-ARIEGE
05 34 09 86 30
www.cc-paysdetarascon.fr

SIRE Conseil
SIRE Conseil
227 Route de Grenade
31 700 BLAGNAC
06 12 83 69 35
www.sire-conseil.fr



95/126

TRAME VERTE ET BLEUE INTERCOMMUNALE

Légende

- Limite de l'intercommunalité
- Limite communale
- Parcellaire cadastral
- Bâtiment cadastré
- Cours d'eau

Continuité écologique supracommunale

- Milieu aquatique
- Milieu boisé de plaine
- Milieu ouvert de plaine

Continuité écologique

- A renforcer
- A préserver

Trame verte

- Sous-trame des milieux boisés
- Sous-trame des milieux semi-ouverts
- Sous-trame des milieux ouverts
- Sous-trame des milieux rocheux

Trame bleue

- Sous-trame des milieux humides
- Sous-trame des milieux aquatiques

Elément ponctuel

- Arbre remarquable avec cavités et/ou traces de coléoptères saproxyliques
- Arbre remarquable
- Fontaine

Elément linéaire

- Alignement d'arbres
- Muret
- Haie bocagère
- Haie bocagère (BD Topo)

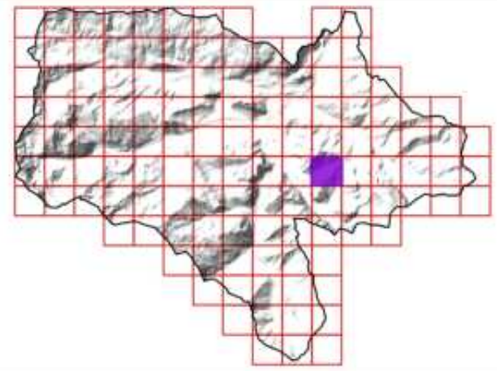

Sources utilisées : Communauté de communes du Pays de Tarascon ; Cadastre PCI Vecteur ; RGE Alti 1M ; Terrain SIRE Conseil 2023 ; OCS-GE ; BD Topo ; PNR Pyrénées Ariègeoises ; ANA de l'Ariège
Fond de plan utilisé : Google Satellite

0 50 100 150 200 250 300 350 m

Réalisée par Baptiste GORET, le 25 juillet 2023
Vérifiée par Thomas SIRE

PAYS DE TARASCON
Communauté de communes

Communauté de communes du Pays de Tarascon
19 Avenue de Sabart
09 400 TARASCON-SUR-ARIEGE
05 34 09 86 30
www.cc-paysdetarascon.fr

SIRE Conseil

SIRE Conseil
227 Route de Grenade
31 700 BLAGNAC
06 12 83 69 35
www.sire-conseil.fr

TRAME VERTE ET BLEUE INTERCOMMUNALE



Légende

- Limite de l'intercommunalité
- Limite communale
- Parcellaire cadastral
- Bâtiment cadastré
- Cours d'eau

Continuité écologique supracommunale

- Milieu aquatique
- Milieu boisé de plaine
- Milieu ouvert de plaine

Continuité écologique

- A renforcer
- A préserver

Trame verte

- Sous-trame des milieux boisés
- Sous-trame des milieux semi-ouverts
- Sous-trame des milieux ouverts
- Sous-trame des milieux rocheux

Trame bleue

- Sous-trame des milieux humides
- Sous-trame des milieux aquatiques

Elément ponctuel

- Arbre remarquable avec cavités et/ou traces de coléoptères saproxyliques
- Arbre remarquable
- Fontaine

Elément linéaire

- Alignement d'arbres
- Muret
- Haie bocagère
- Haie bocagère (BD Topo)

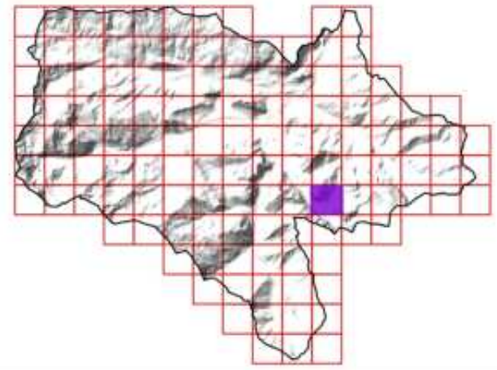

Sources utilisées : Communauté de communes du Pays de Tarascon ; Cadastre PCI Vecteur ; RGE Alti 1M ; Terrain SIRE Conseil 2023 ; OCS-GE ; BD Topo ; PNR Pyrénées Ariègeoises ; ANA de l'Ariège
Fond de plan utilisé : Google Satellite

0 50 100 150 200 250 300 350 m

Réalisée par Baptiste GORET, le 25 juillet 2023
Vérifiée par Thomas SIRE

PAYS DE TARASCON Communauté de communes
Communauté de communes du Pays de Tarascon
19 Avenue de Sabart
09 400 TARASCON-SUR-ARIEGE
05 34 09 86 30
www.cc-paysdetarascon.fr

SIRE Conseil
SIRE Conseil
227 Route de Grenade
31 700 BLAGNAC
06 12 83 69 35
www.sire-conseil.fr

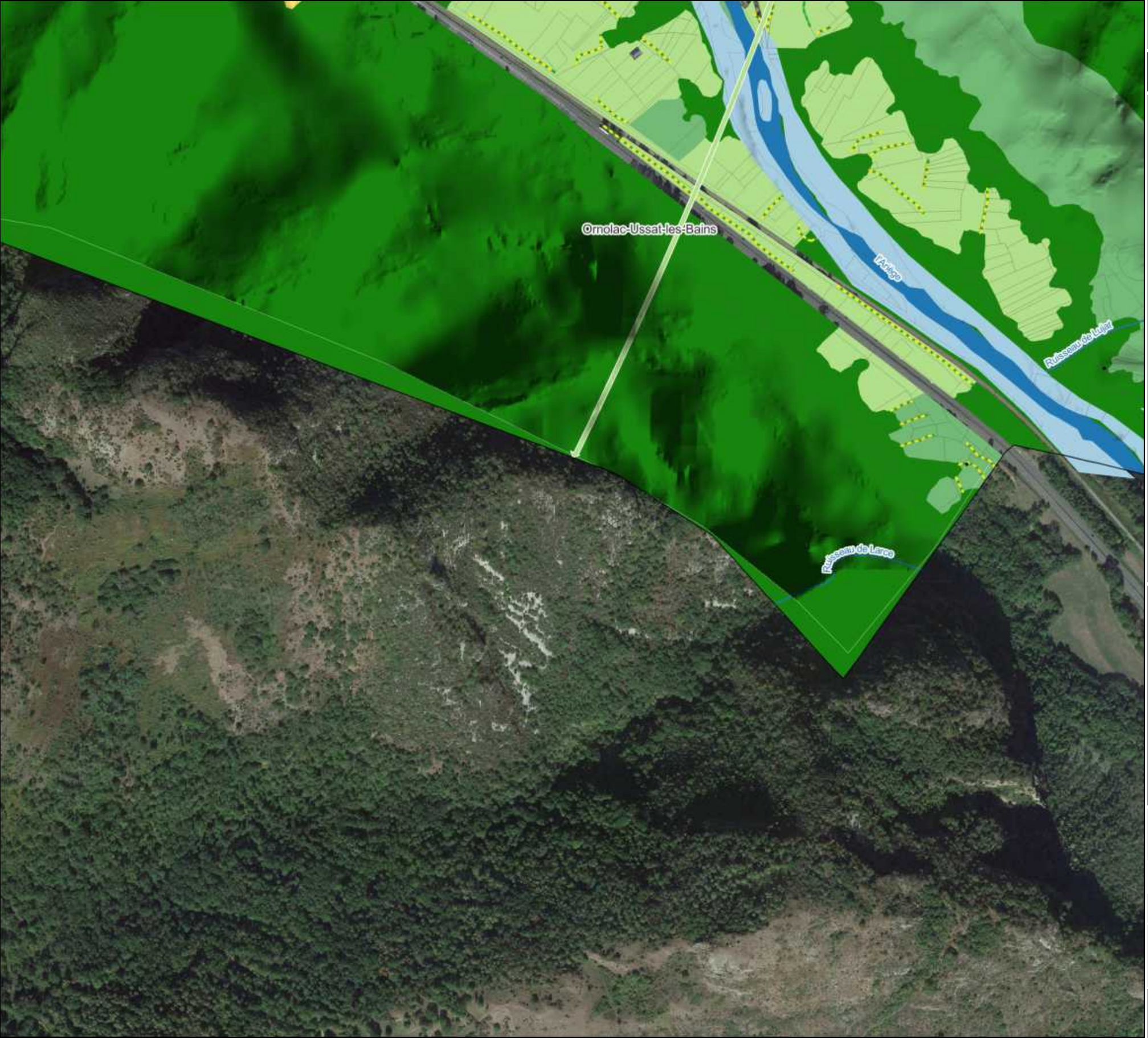

97/126

TRAME VERTE ET BLEUE INTERCOMMUNALE

Légende

- Limite de l'intercommunalité
- Limite communale
- Parcellaire cadastral
- Bâtiment cadastré
- Cours d'eau

Continuité écologique supracommunale

- Milieu aquatique
- Milieu boisé de plaine
- Milieu ouvert de plaine

Continuité écologique

- A renforcer
- A préserver

Trame verte

- Sous-trame des milieux boisés
- Sous-trame des milieux semi-ouverts
- Sous-trame des milieux ouverts
- Sous-trame des milieux rocheux

Trame bleue

- Sous-trame des milieux humides
- Sous-trame des milieux aquatiques

Elément ponctuel

- Arbre remarquable avec cavités et/ou traces de coléoptères saproxyliques
- Arbre remarquable
- Fontaine

Elément linéaire

- Alignement d'arbres
- Muret
- Haie bocagère
- Haie bocagère (BD Topo)

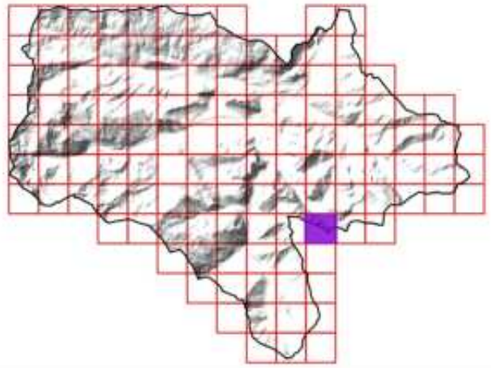

Sources utilisées : Communauté de communes du Pays de Tarascon ; Cadastre PCI Vecteur ; RGE Alti 1M ; Terrain SIRE Conseil 2023 ; OCS-GE ; BD Topo ; PNR Pyrénées Ariègeoises ; ANA de l'Ariège
Fond de plan utilisé : Google Satellite

0 50 100 150 200 250 300 350 m

Réalisée par Baptiste GORET, le 25 juillet 2023
Vérifiée par Thomas SIRE

PAYS DE TARASCON Communauté de communes
Communauté de communes du Pays de Tarascon
19 Avenue de Sabart
09 400 TARASCON-SUR-ARIEGE
05 34 09 86 30
www.cc-paysdetarascon.fr

SIRE Conseil
SIRE Conseil
227 Route de Grenade
31 700 BLAGNAC
06 12 83 69 35
www.sire-conseil.fr



98/126

TRAME VERTE ET BLEUE INTERCOMMUNALE

Légende

- Limite de l'intercommunalité
- Limite communale
- Parcellaire cadastral
- Bâtiment cadastré
- Cours d'eau

Continuité écologique supracommunale

- Milieu aquatique
- Milieu boisé de plaine
- Milieu ouvert de plaine

Continuité écologique

- A renforcer
- A préserver

Trame verte

- Sous-trame des milieux boisés
- Sous-trame des milieux semi-ouverts
- Sous-trame des milieux ouverts
- Sous-trame des milieux rocheux

Trame bleue

- Sous-trame des milieux humides
- Sous-trame des milieux aquatiques

Elément ponctuel

- Arbre remarquable avec cavités et/ou traces de coléoptères saproxyliques
- Arbre remarquable
- Fontaine

Elément linéaire

- Alignement d'arbres
- Muret
- Haie bocagère
- Haie bocagère (BD Topo)

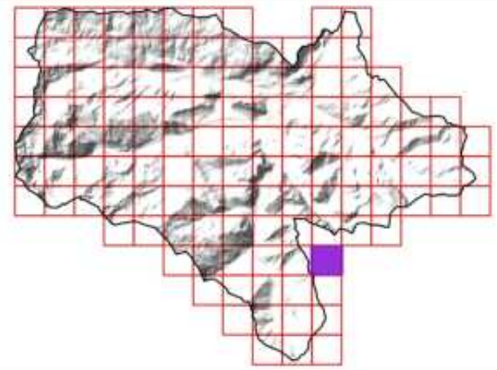

Sources utilisées : Communauté de communes du Pays de Tarascon ; Cadastre PCI Vecteur ; RGE Alti 1M ; Terrain SIRE Conseil 2023 ; OCS-GE ; BD Topo ; PNR Pyrénées Ariègeoises ; ANA de l'Ariège
Fond de plan utilisé : Google Satellite

0 50 100 150 200 250 300 350 m

Réalisée par Baptiste GORET, le 25 juillet 2023
Vérifiée par Thomas SIRE

PAYS DE TARASCON Communauté de communes
Communauté de communes du Pays de Tarascon
19 Avenue de Sabart
09 400 TARASCON-SUR-ARIEGE
05 34 09 86 30
www.cc-paysdetarascon.fr

SIRE Conseil
SIRE Conseil
227 Route de Grenade
31 700 BLAGNAC
06 12 83 69 35
www.sire-conseil.fr



99/126

TRAME VERTE ET BLEUE INTERCOMMUNALE

Légende

- Limite de l'intercommunalité
- Limite communale
- Parcellaire cadastral
- Bâtiment cadastré
- Cours d'eau

Continuité écologique supracommunale

- Milieu aquatique
- Milieu boisé de plaine
- Milieu ouvert de plaine

Continuité écologique

- A renforcer
- A préserver

Trame verte

- Sous-trame des milieux boisés
- Sous-trame des milieux semi-ouverts
- Sous-trame des milieux ouverts
- Sous-trame des milieux rocheux

Trame bleue

- Sous-trame des milieux humides
- Sous-trame des milieux aquatiques

Elément ponctuel

- Arbre remarquable avec cavités et/ou traces de coléoptères saproxyliques
- Arbre remarquable
- Fontaine

Elément linéaire

- Alignement d'arbres
- Muret
- Haie bocagère
- Haie bocagère (BD Topo)

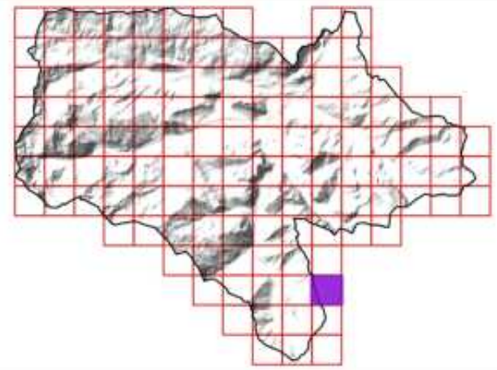

Sources utilisées : Communauté de communes du Pays de Tarascon ; Cadastre PCI Vecteur ; RGE Alti 1M ; Terrain SIRE Conseil 2023 ; OCS-GE ; BD Topo ; PNR Pyrénées Ariègeoises ; ANA de l'Ariège
Fond de plan utilisé : Google Satellite

0 50 100 150 200 250 300 350 m

Réalisée par Baptiste GORET, le 25 juillet 2023
Vérifiée par Thomas SIRE

PAYS DE TARASCON Communauté de communes

Communauté de communes du Pays de Tarascon
19 Avenue de Sabart
09 400 TARASCON-SUR-ARIEGE
05 34 09 86 30
www.cc-paysdetarascon.fr

SIRE Conseil

SIRE Conseil
227 Route de Grenade
31 700 BLAGNAC
06 12 83 69 35
www.sire-conseil.fr

TRAME VERTE ET BLEUE INTERCOMMUNALE

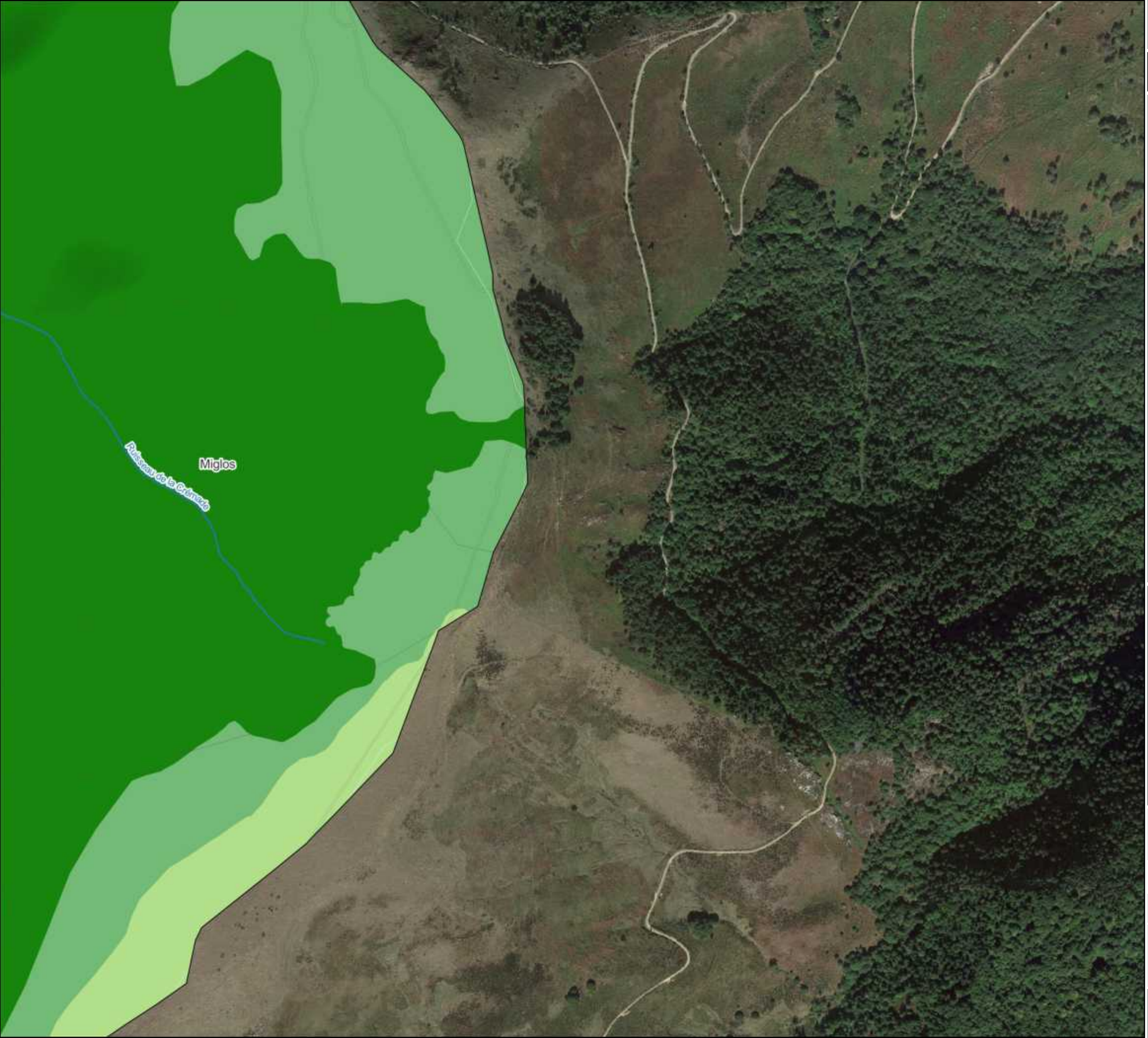

Légende

- Limite de l'intercommunalité
- Limite communale
- Parcellaire cadastral
- Bâtiment cadastré
- Cours d'eau

Continuité écologique supracommunale

- Milieu aquatique
- Milieu boisé de plaine
- Milieu ouvert de plaine

Continuité écologique

- A renforcer
- A préserver

Trame verte

- Sous-trame des milieux boisés
- Sous-trame des milieux semi-ouverts
- Sous-trame des milieux ouverts
- Sous-trame des milieux rocheux

Trame bleue

- Sous-trame des milieux humides
- Sous-trame des milieux aquatiques

Elément ponctuel

- Arbre remarquable avec cavités et/ou traces de coléoptères saproxyliques
- Arbre remarquable
- Fontaine

Elément linéaire

- Alignement d'arbres
- Muret
- Haie bocagère
- Haie bocagère (BD Topo)

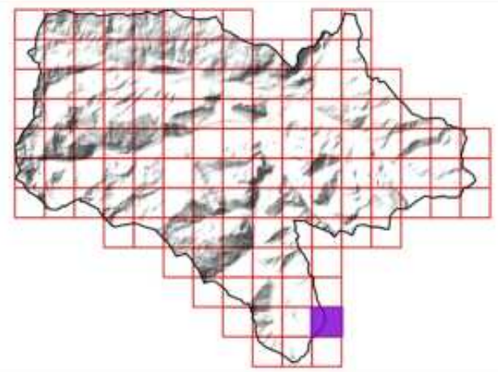

Sources utilisées : Communauté de communes du Pays de Tarascon ; Cadastre PCI Vecteur ; RGE Alti 1M ; Terrain SIRE Conseil 2023 ; OCS-GE ; BD Topo ; PNR Pyrénées Ariègeoises ; ANA de l'Ariège
Fond de plan utilisé : Google Satellite

0 50 100 150 200 250 300 350 m

Réalisée par Baptiste GORET, le 25 juillet 2023
Vérifiée par Thomas SIRE

PAYS DE TARASCON Communauté de communes
Communauté de communes du Pays de Tarascon
19 Avenue de Sabart
09 400 TARASCON-SUR-ARIEGE
05 34 09 86 30
www.cc-paysdetarascon.fr

SIRE Conseil
SIRE Conseil
227 Route de Grenade
31 700 BLAGNAC
06 12 83 69 35
www.sire-conseil.fr



101/126

TRAME VERTE ET BLEUE INTERCOMMUNALE

Légende

- Limite de l'intercommunalité
- Limite communale
- Parcellaire cadastral
- Bâtiment cadastré
- Cours d'eau

Continuité écologique supracommunale

- Milieu aquatique
- Milieu boisé de plaine
- Milieu ouvert de plaine

Continuité écologique

- A renforcer
- A préserver

Trame verte

- Sous-trame des milieux boisés
- Sous-trame des milieux semi-ouverts
- Sous-trame des milieux ouverts
- Sous-trame des milieux rocheux

Trame bleue

- Sous-trame des milieux humides
- Sous-trame des milieux aquatiques

Elément ponctuel

- Arbre remarquable avec cavités et/ou traces de coléoptères saproxyliques
- Arbre remarquable
- Fontaine

Elément linéaire

- Alignement d'arbres
- Muret
- Haie bocagère
- Haie bocagère (BD Topo)

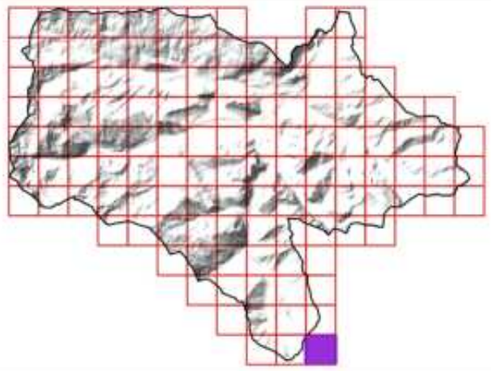

Sources utilisées : Communauté de communes du Pays de Tarascon ; Cadastre PCI Vecteur ; RGE Alti 1M ; Terrain SIRE Conseil 2023 ; OCS-GE ; BD Topo ; PNR Pyrénées Ariègeoises ; ANA de l'Ariège
Fond de plan utilisé : Google Satellite

0 50 100 150 200 250 300 350 m

Réalisée par Baptiste GORET, le 25 juillet 2023
Vérifiée par Thomas SIRE

PAYS DE TARASCON Communauté de communes
Communauté de communes du Pays de Tarascon
19 Avenue de Sabart
09 400 TARASCON-SUR-ARIEGE
05 34 09 86 30
www.cc-paysdetarascon.fr

SIRE Conseil
SIRE Conseil
227 Route de Grenade
31 700 BLAGNAC
06 12 83 69 35
www.sire-conseil.fr

TRAME VERTE ET BLEUE INTERCOMMUNALE



Légende

- Limite de l'intercommunalité
- Limite communale
- Parcellaire cadastral
- Bâtiment cadastré
- Cours d'eau

Continuité écologique supracommunale

- Milieu aquatique
- Milieu boisé de plaine
- Milieu ouvert de plaine

Continuité écologique

- A renforcer
- A préserver

Trame verte

- Sous-trame des milieux boisés
- Sous-trame des milieux semi-ouverts
- Sous-trame des milieux ouverts
- Sous-trame des milieux rocheux

Trame bleue

- Sous-trame des milieux humides
- Sous-trame des milieux aquatiques

Elément ponctuel

- Arbre remarquable avec cavités et/ou traces de coléoptères saproxyliques
- Arbre remarquable
- Fontaine

Elément linéaire

- Alignement d'arbres
- Muret
- Haie bocagère
- Haie bocagère (BD Topo)

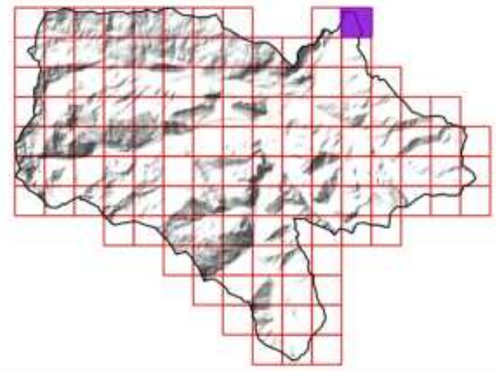

Sources utilisées : Communauté de communes du Pays de Tarascon ; Cadastre PCI Vecteur ; RGE Alti 1M ; Terrain SIRE Conseil 2023 ; OCS-GE ; BD Topo ; PNR Pyrénées Ariègeoises ; ANA de l'Ariège
Fond de plan utilisé : Google Satellite

0 50 100 150 200 250 300 350 m

Réalisée par Baptiste GORET, le 25 juillet 2023
Vérifiée par Thomas SIRE

PAYS DE TARASCON Communauté de communes
Communauté de communes du Pays de Tarascon
19 Avenue de Sabart
09 400 TARASCON-SUR-ARIEGE
05 34 09 86 30
www.cc-paysdetarascon.fr

SIRE Conseil
SIRE Conseil
227 Route de Grenade
31 700 BLAGNAC
06 12 83 69 35
www.sire-conseil.fr

TRAME VERTE ET BLEUE INTERCOMMUNALE

Légende

- Limite de l'intercommunalité
- Limite communale
- Parcellaire cadastral
- Bâtiment cadastré
- Cours d'eau

Continuité écologique supracommunale

- Milieu aquatique
- Milieu boisé de plaine
- Milieu ouvert de plaine

Continuité écologique

- A renforcer
- A préserver

Trame verte

- Sous-trame des milieux boisés
- Sous-trame des milieux semi-ouverts
- Sous-trame des milieux ouverts
- Sous-trame des milieux rocheux

Trame bleue

- Sous-trame des milieux humides
- Sous-trame des milieux aquatiques

Elément ponctuel

- Arbre remarquable avec cavités et/ou traces de coléoptères saproxyliques
- Arbre remarquable
- Fontaine

Elément linéaire

- Alignement d'arbres
- Muret
- Haie bocagère
- Haie bocagère (BD Topo)

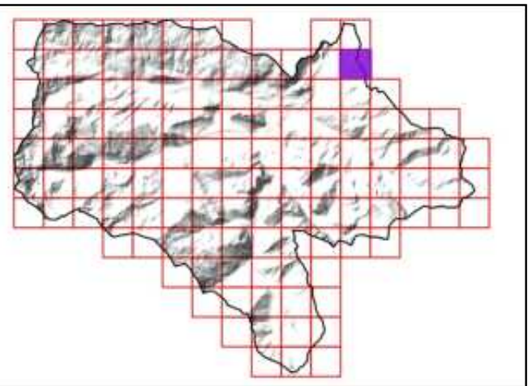

Sources utilisées : Communauté de communes du Pays de Tarascon ; Cadastre PCI Vecteur ; RGE Alti 1M ; Terrain SIRE Conseil 2023 ; OCS-GE ; BD Topo ; PNR Pyrénées Ariègeoises ; ANA de l'Ariège
Fond de plan utilisé : Google Satellite

0 50 100 150 200 250 300 350 m

Réalisée par Baptiste GORET, le 25 juillet 2023
Vérifiée par Thomas SIRE

PAYS DE TARASCON Communauté de communes
Communauté de communes du Pays de Tarascon
19 Avenue de Sabart
09 400 TARASCON-SUR-ARIEGE
05 34 09 86 30
www.cc-paysdetarascon.fr

SIRE Conseil
SIRE Conseil
227 Route de Grenade
31 700 BLAGNAC
06 12 83 69 35
www.sire-conseil.fr

TRAME VERTE ET BLEUE INTERCOMMUNALE

Mercus-Garrabet

Ruisseau de Serbal

Ruisseau de Mouillère Marty

Légende

- Limite de l'intercommunalité
- Limite communale
- Parcellaire cadastral
- Bâtiment cadastré
- Cours d'eau

Continuité écologique supracommunale

- Milieu aquatique
- Milieu boisé de plaine
- Milieu ouvert de plaine

Continuité écologique

- A renforcer
- A préserver

Trame verte

- Sous-trame des milieux boisés
- Sous-trame des milieux semi-ouverts
- Sous-trame des milieux ouverts
- Sous-trame des milieux rocheux

Trame bleue

- Sous-trame des milieux humides
- Sous-trame des milieux aquatiques

Elément ponctuel

- Arbre remarquable avec cavités et/ou traces de coléoptères saproxyliques
- Arbre remarquable
- Fontaine

Elément linéaire

- Alignement d'arbres
- Muret
- Haie bocagère
- Haie bocagère (BD Topo)

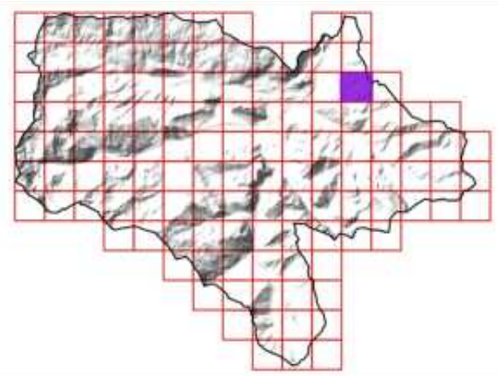

Sources utilisées : Communauté de communes du Pays de Tarascon ; Cadastre PCI Vecteur ; RGE Alti 1M ; Terrain SIRE Conseil 2023 ; OCS-GE ; BD Topo ; PNR Pyrénées Ariègeoises ; ANA de l'Ariège
Fond de plan utilisé : Google Satellite

0 50 100 150 200 250 300 350 m

Réalisée par Baptiste GORET, le 25 juillet 2023
Vérifiée par Thomas SIRE

PAYS DE TARASCON Communauté de communes
Communauté de communes du Pays de Tarascon
19 Avenue de Sabart
09 400 TARASCON-SUR-ARIEGE
05 34 09 86 30
www.cc-paysdetarascon.fr

SIRE Conseil
SIRE Conseil
227 Route de Grenade
31 700 BLAGNAC
06 12 83 69 35
www.sire-conseil.fr

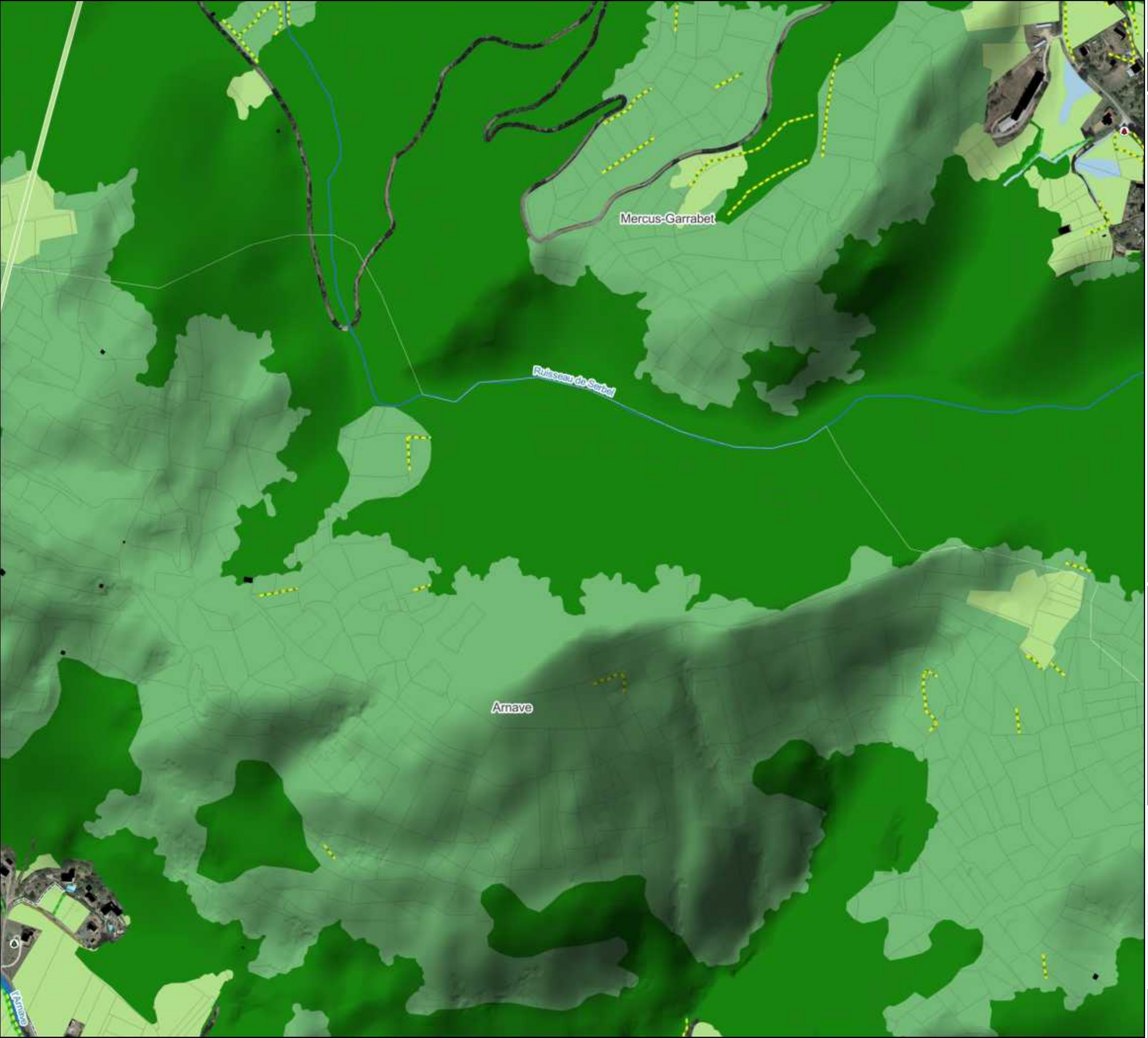

105/126

TRAME VERTE ET BLEUE INTERCOMMUNALE

Légende

- Limite de l'intercommunalité
- Limite communale
- Parcellaire cadastral
- Bâtiment cadastré
- Cours d'eau

Continuité écologique supracommunale

- Milieu aquatique
- Milieu boisé de plaine
- Milieu ouvert de plaine

Continuité écologique

- A renforcer
- A préserver

Trame verte

- Sous-trame des milieux boisés
- Sous-trame des milieux semi-ouverts
- Sous-trame des milieux ouverts
- Sous-trame des milieux rocheux

Trame bleue

- Sous-trame des milieux humides
- Sous-trame des milieux aquatiques

Elément ponctuel

- Arbre remarquable avec cavités et/ou traces de coléoptères saproxyliques
- Arbre remarquable
- Fontaine

Elément linéaire

- Alignement d'arbres
- Muret
- Haie bocagère
- Haie bocagère (BD Topo)

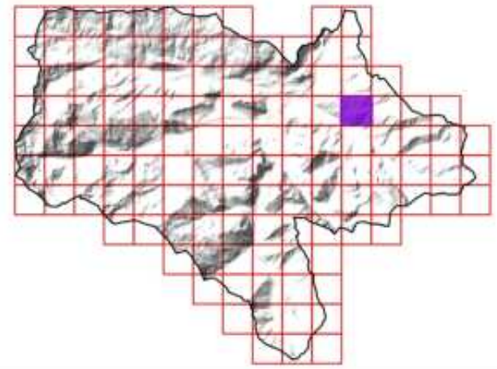

Sources utilisées : Communauté de communes du Pays de Tarascon ; Cadastre PCI Vecteur ; RGE Alti 1M ; Terrain SIRE Conseil 2023 ; OCS-GE ; BD Topo ; PNR Pyrénées Ariègeoises ; ANA de l'Ariège
Fond de plan utilisé : Google Satellite

0 50 100 150 200 250 300 350 m

Réalisée par Baptiste GORET, le 25 juillet 2023
Vérifiée par Thomas SIRE

PAYS DE TARASCON
Communauté de communes

Communauté de communes du Pays de Tarascon
19 Avenue de Sabart
09 400 TARASCON-SUR-ARIEGE
05 34 09 86 30
www.cc-paysdetarascon.fr

SIRE Conseil

SIRE Conseil
227 Route de Grenade
31 700 BLAGNAC
06 12 83 69 35
www.sire-conseil.fr

TRAME VERTE ET BLEUE INTERCOMMUNALE

Légende

- Limite de l'intercommunalité
- Limite communale
- Parcellaire cadastral
- Bâtiment cadastré
- Cours d'eau

Continuité écologique supracommunale

- Milieu aquatique
- Milieu boisé de plaine
- Milieu ouvert de plaine

Continuité écologique

- A renforcer
- A préserver

Trame verte

- Sous-trame des milieux boisés
- Sous-trame des milieux semi-ouverts
- Sous-trame des milieux ouverts
- Sous-trame des milieux rocheux

Trame bleue

- Sous-trame des milieux humides
- Sous-trame des milieux aquatiques

Elément ponctuel

- Arbre remarquable avec cavités et/ou traces de coléoptères saproxyliques
- Arbre remarquable
- Fontaine

Elément linéaire

- Alignement d'arbres
- Muret
- Haie bocagère
- Haie bocagère (BD Topo)

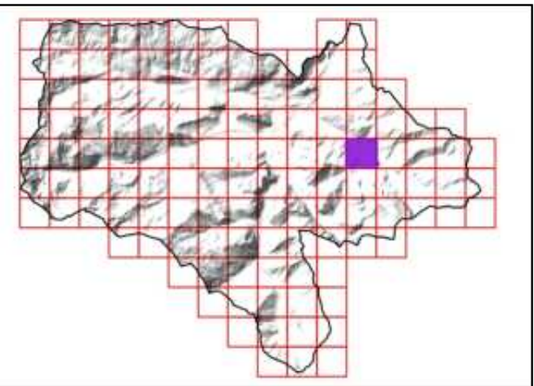

Sources utilisées : Communauté de communes du Pays de Tarascon ; Cadastre PCI Vecteur ; RGE Alti 1M ; Terrain SIRE Conseil 2023 ; OCS-GE ; BD Topo ; PNR Pyrénées Ariègeoises ; ANA de l'Ariège
Fond de plan utilisé : Google Satellite

0 50 100 150 200 250 300 350 m

Réalisée par Baptiste GORET, le 25 juillet 2023
Vérifiée par Thomas SIRE

PAYS DE TARASCON Communauté de communes
Communauté de communes du Pays de Tarascon
19 Avenue de Sabart
09 400 TARASCON-SUR-ARIEGE
05 34 09 86 30
www.cc-paysdetarascon.fr

SIRE Conseil
SIRE Conseil
227 Route de Grenade
31 700 BLAGNAC
06 12 83 69 35
www.sire-conseil.fr

TRAME VERTE ET BLEUE INTERCOMMUNALE

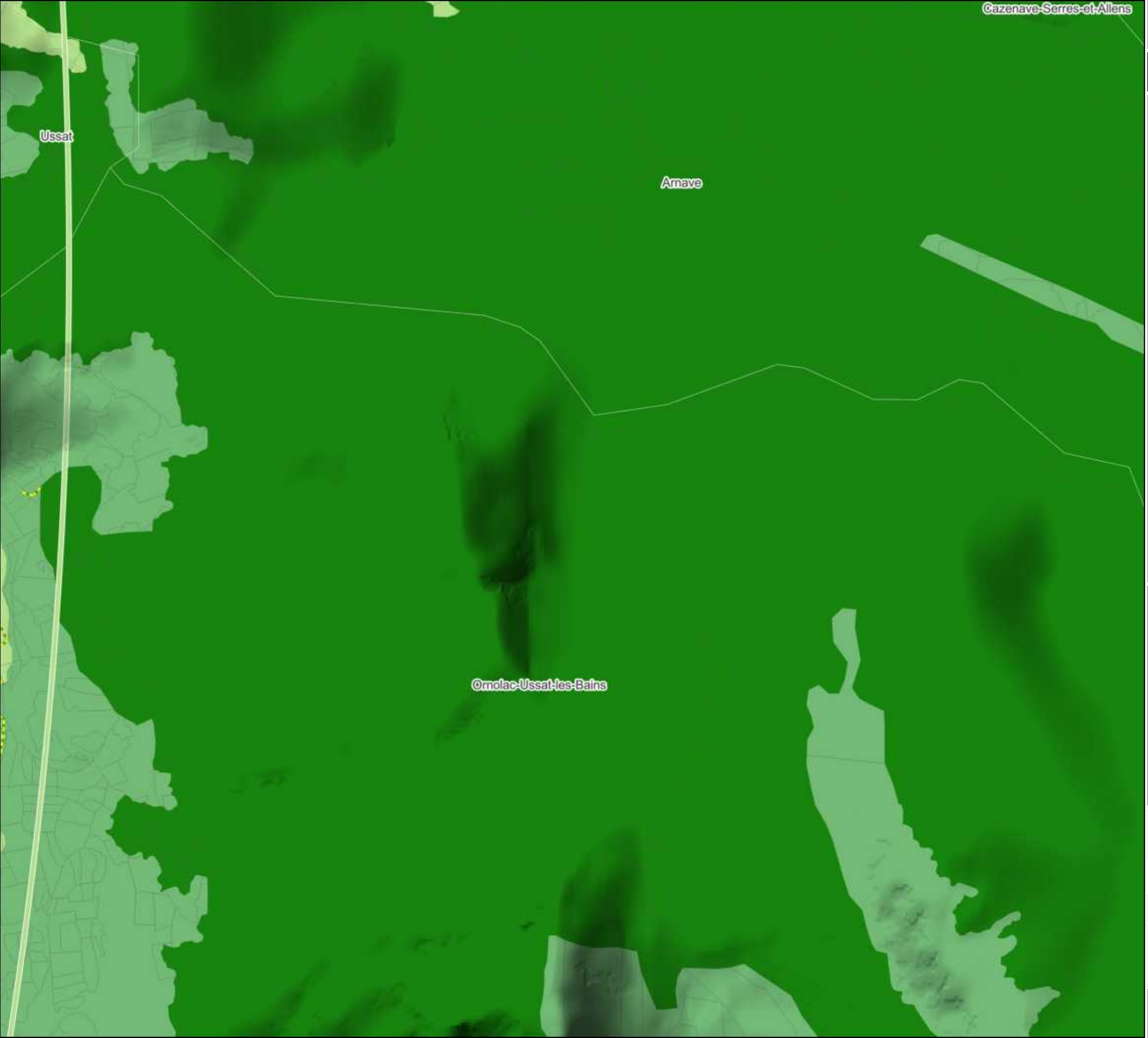

Légende

- Limite de l'intercommunalité
- Limite communale
- Parcellaire cadastral
- Bâtiment cadastré
- Cours d'eau

Continuité écologique supracommunale

- Milieu aquatique
- Milieu boisé de plaine
- Milieu ouvert de plaine

Continuité écologique

- A renforcer
- A préserver

Trame verte

- Sous-trame des milieux boisés
- Sous-trame des milieux semi-ouverts
- Sous-trame des milieux ouverts
- Sous-trame des milieux rocheux

Trame bleue

- Sous-trame des milieux humides
- Sous-trame des milieux aquatiques

Elément ponctuel

- Arbre remarquable avec cavités et/ou traces de coléoptères saproxyliques
- Arbre remarquable
- Fontaine

Elément linéaire

- Alignement d'arbres
- Muret
- Haie bocagère
- Haie bocagère (BD Topo)

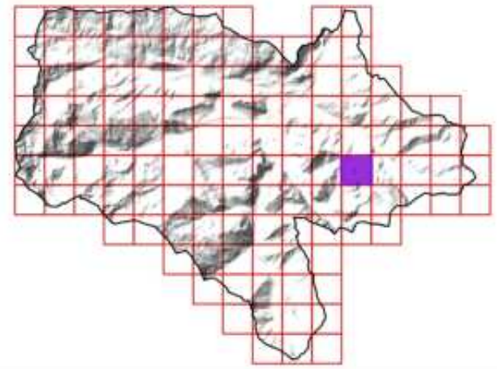

Sources utilisées : Communauté de communes du Pays de Tarascon ; Cadastre PCI Vecteur ; RGE Alti 1M ; Terrain SIRE Conseil 2023 ; OCS-GE ; BD Topo ; PNR Pyrénées Ariègeoises ; ANA de l'Ariège
Fond de plan utilisé : Google Satellite

0 50 100 150 200 250 300 350 m

Réalisée par Baptiste GORET, le 25 juillet 2023
Vérifiée par Thomas SIRE

PAYS DE TARASCON Communauté de communes
Communauté de communes du Pays de Tarascon
19 Avenue de Sabart
09 400 TARASCON-SUR-ARIEGE
05 34 09 86 30
www.cc-paysdetarascon.fr

SIRE Conseil
227 Route de Grenade
31 700 BLAGNAC
06 12 83 69 35
www.sire-conseil.fr

TRAME VERTE ET BLEUE INTERCOMMUNALE

Légende

- Limite de l'intercommunalité
- Limite communale
- Parcellaire cadastral
- Bâtiment cadastré
- Cours d'eau

Continuité écologique supracommunale

- Milieu aquatique
- Milieu boisé de plaine
- Milieu ouvert de plaine

Continuité écologique

- A renforcer
- A préserver

Trame verte

- Sous-trame des milieux boisés
- Sous-trame des milieux semi-ouverts
- Sous-trame des milieux ouverts
- Sous-trame des milieux rocheux

Trame bleue

- Sous-trame des milieux humides
- Sous-trame des milieux aquatiques

Elément ponctuel

- Arbre remarquable avec cavités et/ou traces de coléoptères saproxyliques
- Arbre remarquable
- Fontaine

Elément linéaire

- Alignement d'arbres
- Muret
- Haie bocagère
- Haie bocagère (BD Topo)

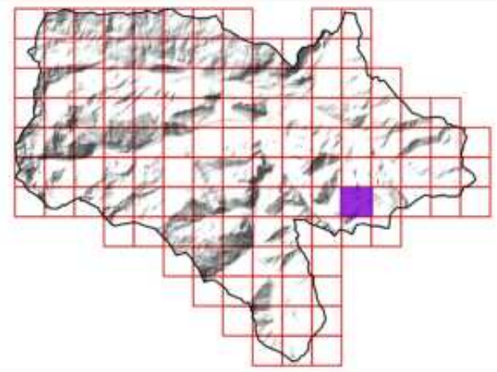

Sources utilisées : Communauté de communes du Pays de Tarascon ; Cadastre PCI Vecteur ; RGE Alti 1M ; Terrain SIRE Conseil 2023 ; OCS-GE ; BD Topo ; PNR Pyrénées Ariègeoises ; ANA de l'Ariège
Fond de plan utilisé : Google Satellite

0 50 100 150 200 250 300 350 m

Réalisée par Baptiste GORET, le 25 juillet 2023
Vérifiée par Thomas SIRE

PAYS DE TARASCON Communauté de communes
Communauté de communes du Pays de Tarascon
19 Avenue de Sabart
09 400 TARASCON-SUR-ARIEGE
05 34 09 86 30
www.cc-paysdetarascon.fr

SIRE Conseil
SIRE Conseil
227 Route de Grenade
31 700 BLAGNAC
06 12 83 69 35
www.sire-conseil.fr

TRAME VERTE ET BLEUE INTERCOMMUNALE



Légende

- Limite de l'intercommunalité
- Limite communale
- Parcellaire cadastral
- Bâtiment cadastré
- Cours d'eau

Continuité écologique supracommunale

- Milieu aquatique
- Milieu boisé de plaine
- Milieu ouvert de plaine

Continuité écologique

- A renforcer
- A préserver

Trame verte

- Sous-trame des milieux boisés
- Sous-trame des milieux semi-ouverts
- Sous-trame des milieux ouverts
- Sous-trame des milieux rocheux

Trame bleue

- Sous-trame des milieux humides
- Sous-trame des milieux aquatiques

Elément ponctuel

- Arbre remarquable avec cavités et/ou traces de coléoptères saproxyliques
- Arbre remarquable
- Fontaine

Elément linéaire

- Alignement d'arbres
- Muret
- Haie bocagère
- Haie bocagère (BD Topo)

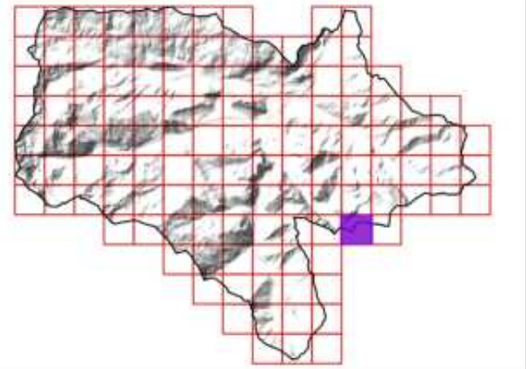

Sources utilisées : Communauté de communes du Pays de Tarascon ; Cadastre PCI Vecteur ; RGE Alti 1M ; Terrain SIRE Conseil 2023 ; OCS-GE ; BD Topo ; PNR Pyrénées Ariègeoises ; ANA de l'Ariège
Fond de plan utilisé : Google Satellite

0 50 100 150 200 250 300 350 m

Réalisée par Baptiste GORET, le 25 juillet 2023
Vérifiée par Thomas SIRE

PAYS DE TARASCON Communauté de communes
Communauté de communes du Pays de Tarascon
19 Avenue de Sabart
09 400 TARASCON-SUR-ARIEGE
05 34 09 86 30
www.cc-paysdetarascon.fr

SIRE Conseil
SIRE Conseil
227 Route de Grenade
31 700 BLAGNAC
06 12 83 69 35
www.sire-conseil.fr

110/126

TRAME VERTE ET BLEUE INTERCOMMUNALE

Légende

- Limite de l'intercommunalité
- Limite communale
- Parcellaire cadastral
- Bâtiment cadastré
- Cours d'eau

Continuité écologique supracommunale

- Milieu aquatique
- Milieu boisé de plaine
- Milieu ouvert de plaine

Continuité écologique

- A renforcer
- A préserver

Trame verte

- Sous-trame des milieux boisés
- Sous-trame des milieux semi-ouverts
- Sous-trame des milieux ouverts
- Sous-trame des milieux rocheux

Trame bleue

- Sous-trame des milieux humides
- Sous-trame des milieux aquatiques

Elément ponctuel

- Arbre remarquable avec cavités et/ou traces de coléoptères saproxyliques
- Arbre remarquable
- Fontaine

Elément linéaire

- Alignement d'arbres
- Muret
- Haie bocagère
- Haie bocagère (BD Topo)

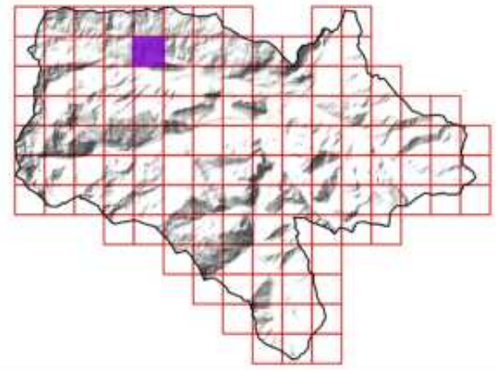

Sources utilisées : Communauté de communes du Pays de Tarascon ; Cadastre PCI Vecteur ; RGE Alti 1M ; Terrain SIRE Conseil 2023 ; OCS-GE ; BD Topo ; PNR Pyrénées Ariègeoises ; ANA de l'Ariège
Fond de plan utilisé : Google Satellite

0 50 100 150 200 250 300 350 m

Réalisée par Baptiste GORET, le 25 juillet 2023
Vérifiée par Thomas SIRE

PAYS DE TARASCON Communauté de communes
Communauté de communes du Pays de Tarascon
19 Avenue de Sabart
09 400 TARASCON-SUR-ARIEGE
05 34 09 86 30
www.cc-paysdetarascon.fr

SIRE Conseil
SIRE Conseil
227 Route de Grenade
31 700 BLAGNAC
06 12 83 69 35
www.sire-conseil.fr



111/126

TRAME VERTE ET BLEUE INTERCOMMUNALE

Légende

- Limite de l'intercommunalité
- Limite communale
- Parcellaire cadastral
- Bâtiment cadastré
- Cours d'eau

Continuité écologique supracommunale

- Milieu aquatique
- Milieu boisé de plaine
- Milieu ouvert de plaine

Continuité écologique

- A renforcer
- A préserver

Trame verte

- Sous-trame des milieux boisés
- Sous-trame des milieux semi-ouverts
- Sous-trame des milieux ouverts
- Sous-trame des milieux rocheux

Trame bleue

- Sous-trame des milieux humides
- Sous-trame des milieux aquatiques

Elément ponctuel

- Arbre remarquable avec cavités et/ou traces de coléoptères saproxyliques
- Arbre remarquable
- Fontaine

Elément linéaire

- Alignement d'arbres
- Muret
- Haie bocagère
- Haie bocagère (BD Topo)

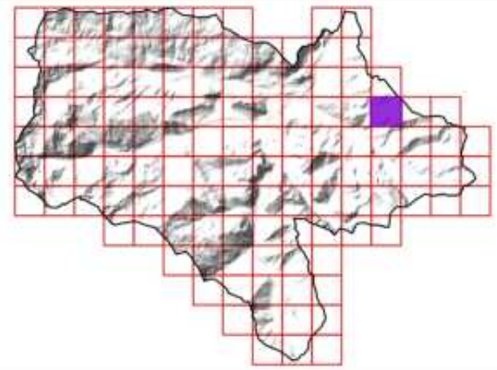

Sources utilisées : Communauté de communes du Pays de Tarascon ; Cadastre PCI Vecteur ; RGE Alti 1M ; Terrain SIRE Conseil 2023 ; OCS-GE ; BD Topo ; PNR Pyrénées Ariègeoises ; ANA de l'Ariège
Fond de plan utilisé : Google Satellite

0 50 100 150 200 250 300 350 m

Réalisée par Baptiste GORET, le 25 juillet 2023
Vérifiée par Thomas SIRE

PAYS DE TARASCON Communauté de communes
Communauté de communes du Pays de Tarascon
19 Avenue de Sabart
09 400 TARASCON-SUR-ARIEGE
05 34 09 86 30
www.cc-paysdetarascon.fr

SIRE Conseil
SIRE Conseil
227 Route de Grenade
31 700 BLAGNAC
06 12 83 69 35
www.sire-conseil.fr

TRAME VERTE ET BLEUE INTERCOMMUNALE

Légende

- Limite de l'intercommunalité
- Limite communale
- Parcellaire cadastral
- Bâtiment cadastré
- Cours d'eau

Continuité écologique supracommunale

- Milieu aquatique
- Milieu boisé de plaine
- Milieu ouvert de plaine

Continuité écologique

- A renforcer
- A préserver

Trame verte

- Sous-trame des milieux boisés
- Sous-trame des milieux semi-ouverts
- Sous-trame des milieux ouverts
- Sous-trame des milieux rocheux

Trame bleue

- Sous-trame des milieux humides
- Sous-trame des milieux aquatiques

Elément ponctuel

- Arbre remarquable avec cavités et/ou traces de coléoptères saproxyliques
- Arbre remarquable
- Fontaine

Elément linéaire

- Alignement d'arbres
- Muret
- Haie bocagère
- Haie bocagère (BD Topo)

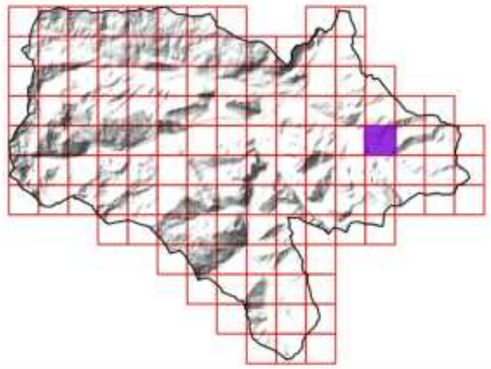

Sources utilisées : Communauté de communes du Pays de Tarascon ; Cadastre PCI Vecteur ; RGE Alti 1M ; Terrain SIRE Conseil 2023 ; OCS-GE ; BD Topo ; PNR Pyrénées Ariègeoises ; ANA de l'Ariège
Fond de plan utilisé : Google Satellite

0 50 100 150 200 250 300 350 m

Réalisée par Baptiste GORET, le 25 juillet 2023
Vérifiée par Thomas SIRE

PAYS DE TARASCON Communauté de communes
Communauté de communes du Pays de Tarascon
19 Avenue de Sabart
09 400 TARASCON-SUR-ARIEGE
05 34 09 86 30
www.cc-paysdetarascon.fr

SIRE Conseil
SIRE Conseil
227 Route de Grenade
31 700 BLAGNAC
06 12 83 69 35
www.sire-conseil.fr

TRAME VERTE ET BLEUE INTERCOMMUNALE



Légende

- Limite de l'intercommunalité
- Limite communale
- Parcellaire cadastral
- Bâtiment cadastré
- Cours d'eau

Continuité écologique supracommunale

- Milieu aquatique
- Milieu boisé de plaine
- Milieu ouvert de plaine

Continuité écologique

- A renforcer
- A préserver

Trame verte

- Sous-trame des milieux boisés
- Sous-trame des milieux semi-ouverts
- Sous-trame des milieux ouverts
- Sous-trame des milieux rocheux

Trame bleue

- Sous-trame des milieux humides
- Sous-trame des milieux aquatiques

Elément ponctuel

- Arbre remarquable avec cavités et/ou traces de coléoptères saproxyliques
- Arbre remarquable
- Fontaine

Elément linéaire

- Alignement d'arbres
- Muret
- Haie bocagère
- Haie bocagère (BD Topo)

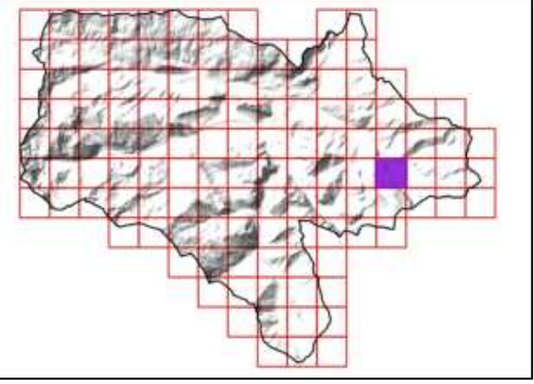

Sources utilisées : Communauté de communes du Pays de Tarascon ; Cadastre PCI Vecteur ; RGE Alti 1M ; Terrain SIRE Conseil 2023 ; OCS-GE ; BD Topo ; PNR Pyrénées Ariègeoises ; ANA de l'Ariège
Fond de plan utilisé : Google Satellite

0 50 100 150 200 250 300 350 m

Réalisée par Baptiste GORET, le 25 juillet 2023
Vérifiée par Thomas SIRE

PAYS DE TARASCON Communauté de communes
Communauté de communes du Pays de Tarascon
19 Avenue de Sabart
09 400 TARASCON-SUR-ARIEGE
05 34 09 86 30
www.cc-paysdetarascon.fr

SIRE Conseil
SIRE Conseil
227 Route de Grenade
31 700 BLAGNAC
06 12 83 69 35
www.sire-conseil.fr

TRAME VERTE ET BLEUE INTERCOMMUNALE

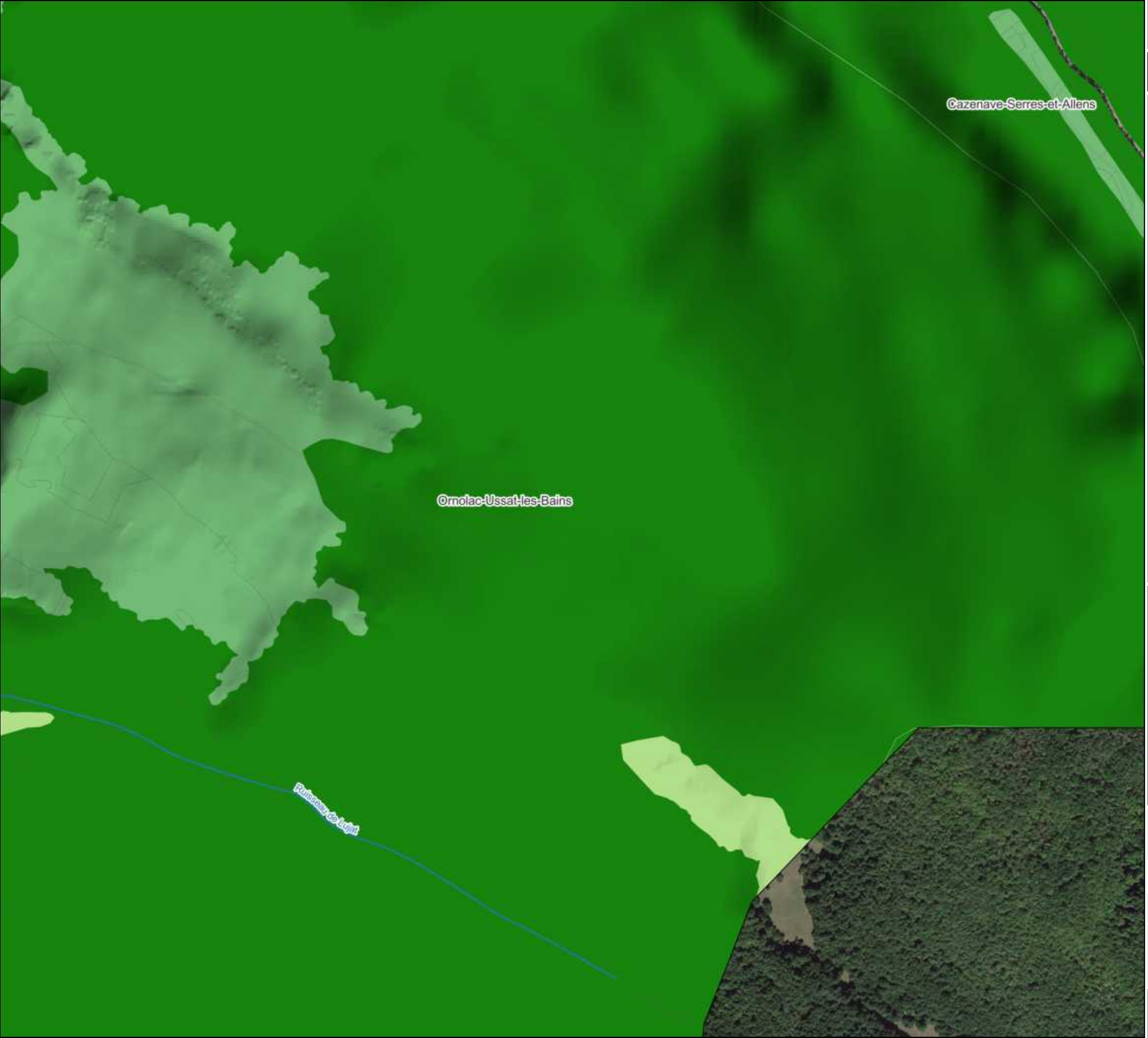

Légende

- Limite de l'intercommunalité
- Limite communale
- Parcellaire cadastral
- Bâtiment cadastré
- Cours d'eau

Continuité écologique supracommunale

- Milieu aquatique
- Milieu boisé de plaine
- Milieu ouvert de plaine

Continuité écologique

- A renforcer
- A préserver

Trame verte

- Sous-trame des milieux boisés
- Sous-trame des milieux semi-ouverts
- Sous-trame des milieux ouverts
- Sous-trame des milieux rocheux

Trame bleue

- Sous-trame des milieux humides
- Sous-trame des milieux aquatiques

Elément ponctuel

- Arbre remarquable avec cavités et/ou traces de coléoptères saproxyliques
- Arbre remarquable
- Fontaine

Elément linéaire

- Alignement d'arbres
- Muret
- Haie bocagère
- Haie bocagère (BD Topo)

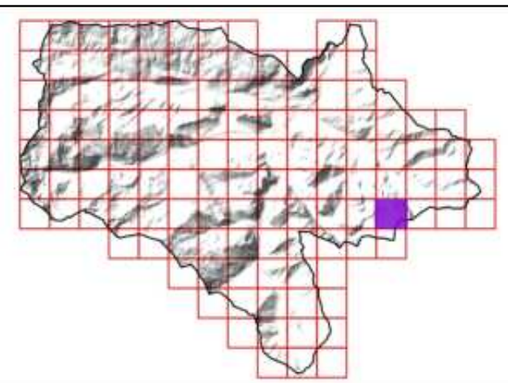

Sources utilisées : Communauté de communes du Pays de Tarascon ; Cadastre PCI Vecteur ; RGE Alti 1M ; Terrain SIRE Conseil 2023 ; OCS-GE ; BD Topo ; PNR Pyrénées Ariègeoises ; ANA de l'Ariège
Fond de plan utilisé : Google Satellite

0 50 100 150 200 250 300 350 m

Réalisée par Baptiste GORET, le 25 juillet 2023
Vérifiée par Thomas SIRE

PAYS DE TARASCON Communauté de communes
Communauté de communes du Pays de Tarascon
19 Avenue de Sabart
09 400 TARASCON-SUR-ARIEGE
05 34 09 86 30
www.cc-paysdetarascon.fr

SIRE Conseil
SIRE Conseil
227 Route de Grenade
31 700 BLAGNAC
06 12 83 69 35
www.sire-conseil.fr



115/126

TRAME VERTE ET BLEUE INTERCOMMUNALE

Légende

- Limite de l'intercommunalité
- Limite communale
- Parcellaire cadastral
- Bâtiment cadastré
- Cours d'eau

Continuité écologique supracommunale

- Milieu aquatique
- Milieu boisé de plaine
- Milieu ouvert de plaine

Continuité écologique

- A renforcer
- A préserver

Trame verte

- Sous-trame des milieux boisés
- Sous-trame des milieux semi-ouverts
- Sous-trame des milieux ouverts
- Sous-trame des milieux rocheux

Trame bleue

- Sous-trame des milieux humides
- Sous-trame des milieux aquatiques

Elément ponctuel

- Arbre remarquable avec cavités et/ou traces de coléoptères saproxyliques
- Arbre remarquable
- Fontaine

Elément linéaire

- Alignement d'arbres
- Muret
- Haie bocagère
- Haie bocagère (BD Topo)

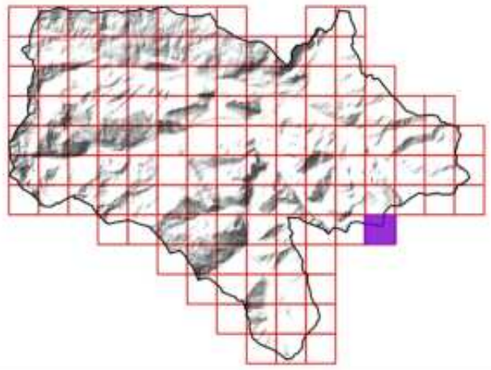

Sources utilisées : Communauté de communes du Pays de Tarascon ; Cadastre PCI Vecteur ; RGE Alti 1M ; Terrain SIRE Conseil 2023 ; OCS-GE ; BD Topo ; PNR Pyrénées Ariègeoises ; ANA de l'Ariège
Fond de plan utilisé : Google Satellite

0 50 100 150 200 250 300 350 m

Réalisée par Baptiste GORET, le 25 juillet 2023
Vérifiée par Thomas SIRE

PAYS DE TARASCON Communauté de communes
Communauté de communes du Pays de Tarascon
19 Avenue de Sabart
09 400 TARASCON-SUR-ARIEGE
05 34 09 86 30
www.cc-paysdetarascon.fr

SIRE Conseil
SIRE Conseil
227 Route de Grenade
31 700 BLAGNAC
06 12 83 69 35
www.sire-conseil.fr

TRAME VERTE ET BLEUE INTERCOMMUNALE

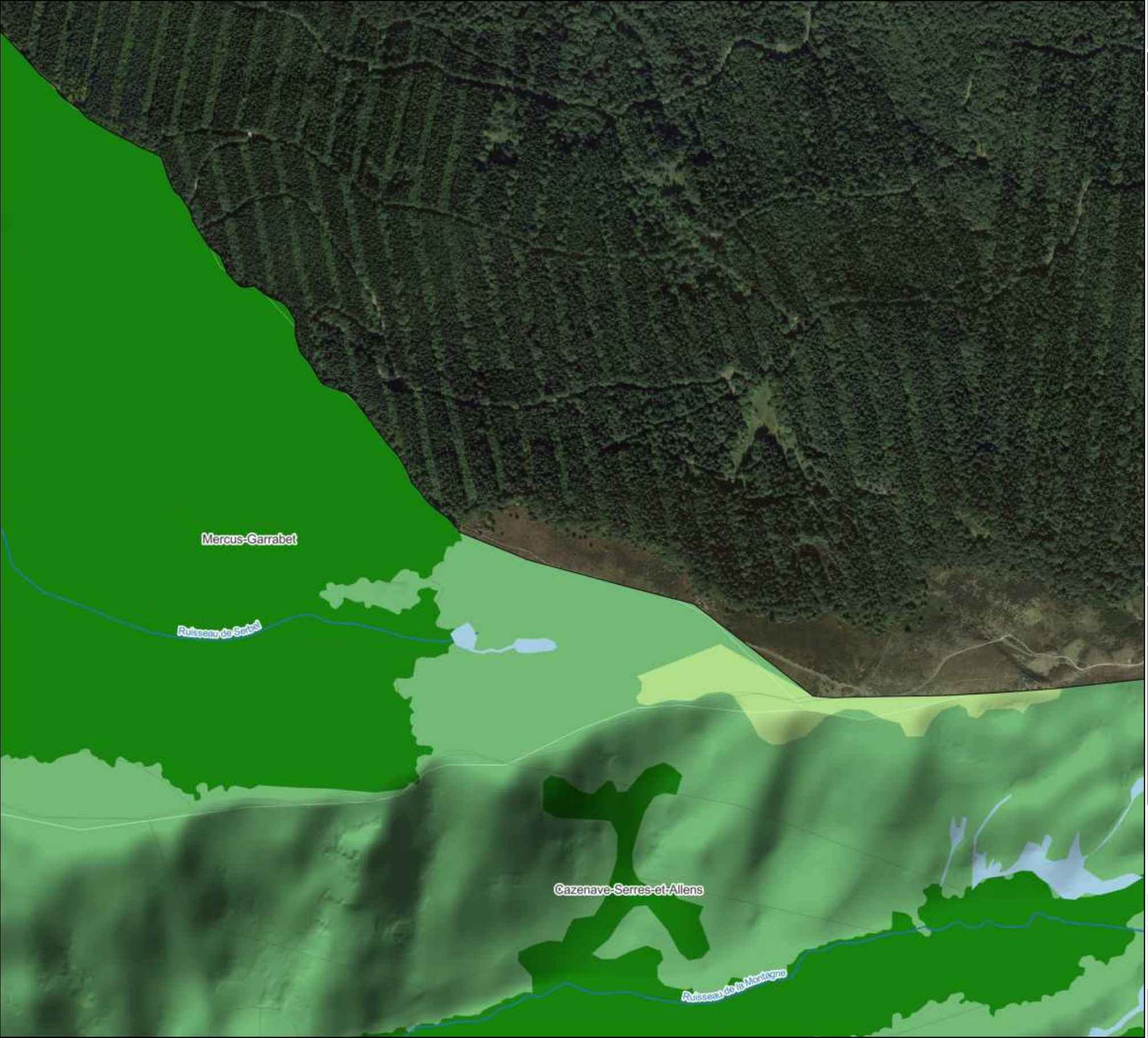

Légende

- Limite de l'intercommunalité
- Limite communale
- Parcellaire cadastral
- Bâtiment cadastré
- Cours d'eau

Continuité écologique supracommunale

- Milieu aquatique
- Milieu boisé de plaine
- Milieu ouvert de plaine

Continuité écologique

- A renforcer
- A préserver

Trame verte

- Sous-trame des milieux boisés
- Sous-trame des milieux semi-ouverts
- Sous-trame des milieux ouverts
- Sous-trame des milieux rocheux

Trame bleue

- Sous-trame des milieux humides
- Sous-trame des milieux aquatiques

Elément ponctuel

- Arbre remarquable avec cavités et/ou traces de coléoptères saproxyliques
- Arbre remarquable
- Fontaine

Elément linéaire

- Alignement d'arbres
- Muret
- Haie bocagère
- Haie bocagère (BD Topo)

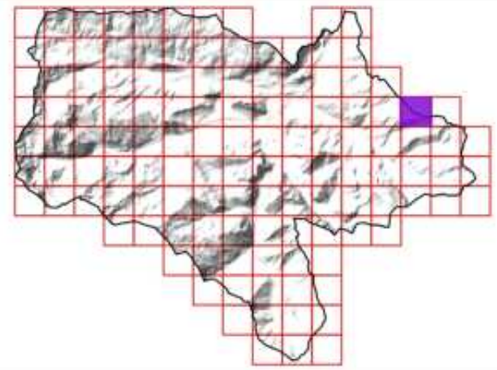

Sources utilisées : Communauté de communes du Pays de Tarascon ; Cadastre PCI Vecteur ; RGE Alti 1M ; Terrain SIRE Conseil 2023 ; OCS-GE ; BD Topo ; PNR Pyrénées Ariègeoises ; ANA de l'Ariège
Fond de plan utilisé : Google Satellite

0 50 100 150 200 250 300 350 m

Réalisée par Baptiste GORET, le 25 juillet 2023
Vérifiée par Thomas SIRE

PAYS DE TARASCON Communauté de communes
Communauté de communes du Pays de Tarascon
19 Avenue de Sabart
09 400 TARASCON-SUR-ARIEGE
05 34 09 86 30
www.cc-paysdetarascon.fr

SIRE Conseil
SIRE Conseil
227 Route de Grenade
31 700 BLAGNAC
06 12 83 69 35
www.sire-conseil.fr

TRAME VERTE ET BLEUE INTERCOMMUNALE



Légende

- Limite de l'intercommunalité
- Limite communale
- Parcellaire cadastral
- Bâtiment cadastré
- Cours d'eau

Continuité écologique supracommunale

- Milieu aquatique
- Milieu boisé de plaine
- Milieu ouvert de plaine

Continuité écologique

- A renforcer
- A préserver

Trame verte

- Sous-trame des milieux boisés
- Sous-trame des milieux semi-ouverts
- Sous-trame des milieux ouverts
- Sous-trame des milieux rocheux

Trame bleue

- Sous-trame des milieux humides
- Sous-trame des milieux aquatiques

Elément ponctuel

- Arbre remarquable avec cavités et/ou traces de coléoptères saproxyliques
- Arbre remarquable
- Fontaine

Elément linéaire

- Alignement d'arbres
- Muret
- Haie bocagère
- Haie bocagère (BD Topo)

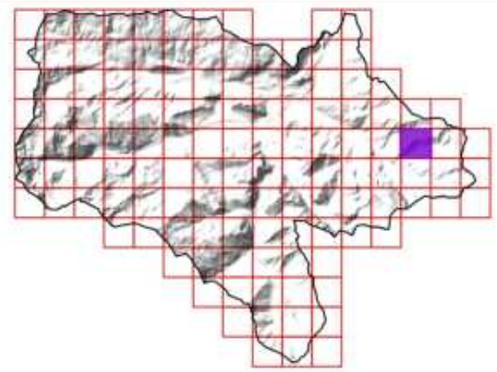

Sources utilisées : Communauté de communes du Pays de Tarascon ; Cadastre PCI Vecteur ; RGE Alti 1M ; Terrain SIRE Conseil 2023 ; OCS-GE ; BD Topo ; PNR Pyrénées Ariègeoises ; ANA de l'Ariège
Fond de plan utilisé : Google Satellite

0 50 100 150 200 250 300 350 m

Réalisée par Baptiste GORET, le 25 juillet 2023
Vérifiée par Thomas SIRE

PAYS DE TARASCON Communauté de communes
Communauté de communes du Pays de Tarascon
19 Avenue de Sabart
09 400 TARASCON-SUR-ARIEGE
05 34 09 86 30
www.cc-paysdetarascon.fr

SIRE Conseil
SIRE Conseil
227 Route de Grenade
31 700 BLAGNAC
06 12 83 69 35
www.sire-conseil.fr

TRAME VERTE ET BLEUE INTERCOMMUNALE

Légende

- Limite de l'intercommunalité
- Limite communale
- Parcellaire cadastral
- Bâtiment cadastré
- Cours d'eau

Continuité écologique supracommunale

- Milieu aquatique
- Milieu boisé de plaine
- Milieu ouvert de plaine

Continuité écologique

- A renforcer
- A préserver

Trame verte

- Sous-trame des milieux boisés
- Sous-trame des milieux semi-ouverts
- Sous-trame des milieux ouverts
- Sous-trame des milieux rocheux

Trame bleue

- Sous-trame des milieux humides
- Sous-trame des milieux aquatiques

Elément ponctuel

- Arbre remarquable avec cavités et/ou traces de coléoptères saproxyliques
- Arbre remarquable
- Fontaine

Elément linéaire

- Alignement d'arbres
- Muret
- Haie bocagère
- Haie bocagère (BD Topo)

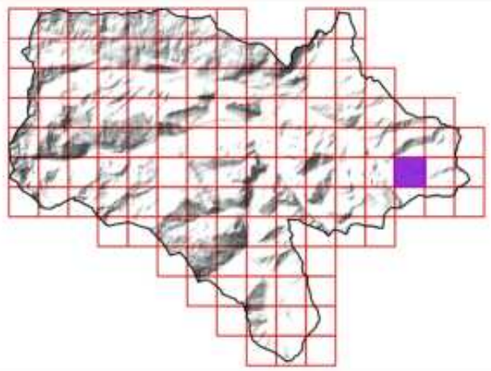

Sources utilisées : Communauté de communes du Pays de Tarascon ; Cadastre PCI Vecteur ; RGE Alti 1M ; Terrain SIRE Conseil 2023 ; OCS-GE ; BD Topo ; PNR Pyrénées Ariègeoises ; ANA de l'Ariège
Fond de plan utilisé : Google Satellite

0 50 100 150 200 250 300 350 m

Réalisée par Baptiste GORET, le 25 juillet 2023
Vérifiée par Thomas SIRE

PAYS DE TARASCON Communauté de communes
Communauté de communes du Pays de Tarascon
19 Avenue de Sabart
09 400 TARASCON-SUR-ARIEGE
05 34 09 86 30
www.cc-paysdetarascon.fr

SIRE Conseil
SIRE Conseil
227 Route de Grenade
31 700 BLAGNAC
06 12 83 69 35
www.sire-conseil.fr

TRAME VERTE ET BLEUE INTERCOMMUNALE

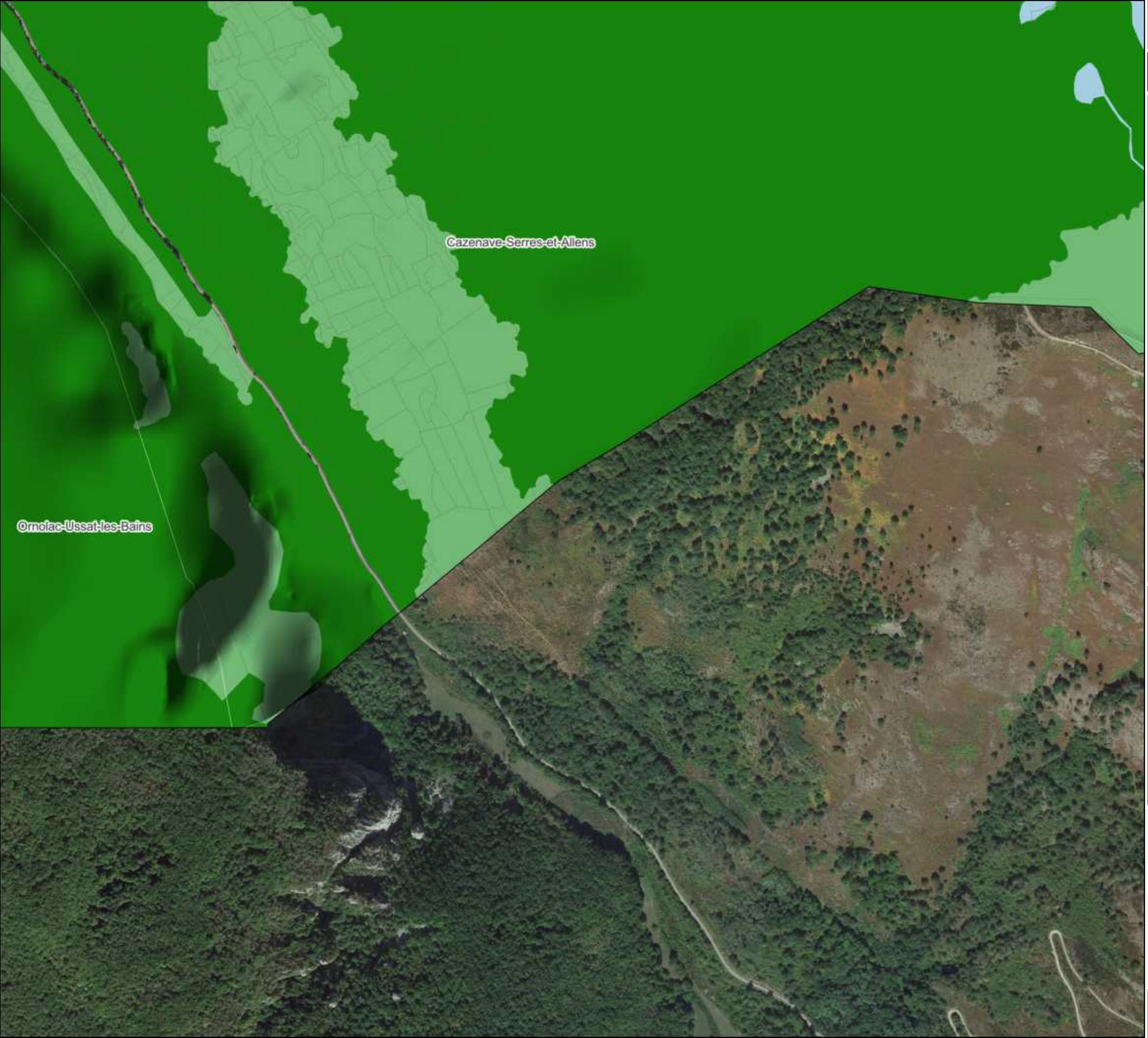

Légende

- Limite de l'intercommunalité
- Limite communale
- Parcellaire cadastral
- Bâtiment cadastré
- Cours d'eau

Continuité écologique supracommunale

- Milieu aquatique
- Milieu boisé de plaine
- Milieu ouvert de plaine

Continuité écologique

- A renforcer
- A préserver

Trame verte

- Sous-trame des milieux boisés
- Sous-trame des milieux semi-ouverts
- Sous-trame des milieux ouverts
- Sous-trame des milieux rocheux

Trame bleue

- Sous-trame des milieux humides
- Sous-trame des milieux aquatiques

Elément ponctuel

- Arbre remarquable avec cavités et/ou traces de coléoptères saproxyliques
- Arbre remarquable
- Fontaine

Elément linéaire

- Alignement d'arbres
- Muret
- Haie bocagère
- Haie bocagère (BD Topo)

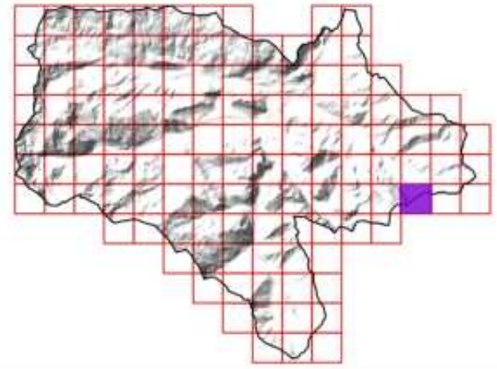

Sources utilisées : Communauté de communes du Pays de Tarascon ; Cadastre PCI Vecteur ; RGE Alti 1M ; Terrain SIRE Conseil 2023 ; OCS-GE ; BD Topo ; PNR Pyrénées Ariègeoises ; ANA de l'Ariège
Fond de plan utilisé : Google Satellite

0 50 100 150 200 250 300 350 m

Réalisée par Baptiste GORET, le 25 juillet 2023
Vérifiée par Thomas SIRE

PAYS DE TARASCON Communauté de communes
Communauté de communes du Pays de Tarascon
19 Avenue de Sabart
09 400 TARASCON-SUR-ARIEGE
05 34 09 86 30
www.cc-paysdetarascon.fr

SIRE Conseil
SIRE Conseil
227 Route de Grenade
31 700 BLAGNAC
06 12 83 69 35
www.sire-conseil.fr

TRAME VERTE ET BLEUE INTERCOMMUNALE

Légende

- Limite de l'intercommunalité
- Limite communale
- Parcellaire cadastral
- Bâtiment cadastré
- Cours d'eau

Continuité écologique supracommunale

- Milieu aquatique
- Milieu boisé de plaine
- Milieu ouvert de plaine

Continuité écologique

- A renforcer
- A préserver

Trame verte

- Sous-trame des milieux boisés
- Sous-trame des milieux semi-ouverts
- Sous-trame des milieux ouverts
- Sous-trame des milieux rocheux

Trame bleue

- Sous-trame des milieux humides
- Sous-trame des milieux aquatiques

Elément ponctuel

- Arbre remarquable avec cavités et/ou traces de coléoptères saproxyliques
- Arbre remarquable
- Fontaine

Elément linéaire

- Alignement d'arbres
- Muret
- Haie bocagère
- Haie bocagère (BD Topo)

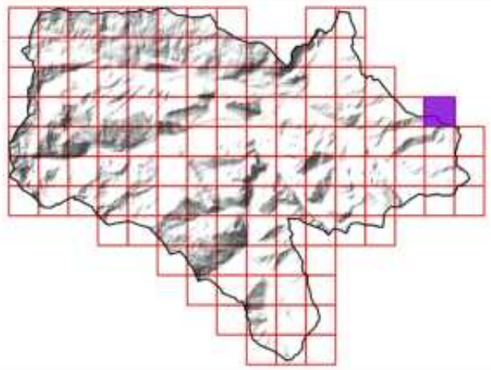

Sources utilisées : Communauté de communes du Pays de Tarascon ; Cadastre PCI Vecteur ; RGE Alti 1M ; Terrain SIRE Conseil 2023 ; OCS-GE ; BD Topo ; PNR Pyrénées Ariègeoises ; ANA de l'Ariège
Fond de plan utilisé : Google Satellite

0 50 100 150 200 250 300 350 m

Réalisée par Baptiste GORET, le 25 juillet 2023
Vérifiée par Thomas SIRE

PAYS DE TARASCON Communauté de communes
Communauté de communes du Pays de Tarascon
19 Avenue de Sabart
09 400 TARASCON-SUR-ARIEGE
05 34 09 86 30
www.cc-paysdetarascon.fr

SIRE Conseil
SIRE Conseil
227 Route de Grenade
31 700 BLAGNAC
06 12 83 69 35
www.sire-conseil.fr

TRAME VERTE ET BLEUE INTERCOMMUNALE

Légende

- Limite de l'intercommunalité
- Limite communale
- Parcellaire cadastral
- Bâtiment cadastré
- Cours d'eau

Continuité écologique supracommunale

- Milieu aquatique
- Milieu boisé de plaine
- Milieu ouvert de plaine

Continuité écologique

- A renforcer
- A préserver

Trame verte

- Sous-trame des milieux boisés
- Sous-trame des milieux semi-ouverts
- Sous-trame des milieux ouverts
- Sous-trame des milieux rocheux

Trame bleue

- Sous-trame des milieux humides
- Sous-trame des milieux aquatiques

Elément ponctuel

- Arbre remarquable avec cavités et/ou traces de coléoptères saproxyliques
- Arbre remarquable
- Fontaine

Elément linéaire

- Alignement d'arbres
- Muret
- Haie bocagère
- Haie bocagère (BD Topo)

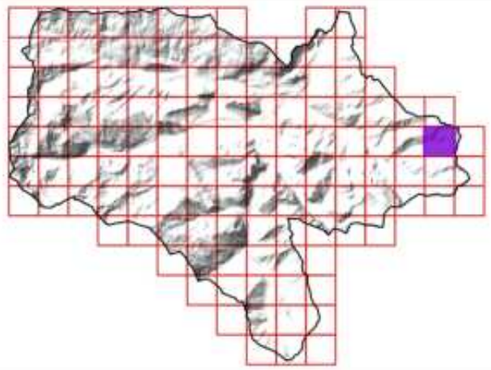

Sources utilisées : Communauté de communes du Pays de Tarascon ; Cadastre PCI Vecteur ; RGE Alti 1M ; Terrain SIRE Conseil 2023 ; OCS-GE ; BD Topo ; PNR Pyrénées Ariègeoises ; ANA de l'Ariège
Fond de plan utilisé : Google Satellite

0 50 100 150 200 250 300 350 m

Réalisée par Baptiste GORET, le 25 juillet 2023
Vérifiée par Thomas SIRE

PAYS DE TARASCON Communauté de communes
Communauté de communes du Pays de Tarascon
19 Avenue de Sabart
09 400 TARASCON-SUR-ARIEGE
05 34 09 86 30
www.cc-paysdetarascon.fr

SIRE Conseil
SIRE Conseil
227 Route de Grenade
31 700 BLAGNAC
06 12 83 69 35
www.sire-conseil.fr

TRAME VERTE ET BLEUE INTERCOMMUNALE



Légende

- Limite de l'intercommunalité
- Limite communale
- Parcellaire cadastral
- Bâtiment cadastré
- Cours d'eau

Continuité écologique supracommunale

- Milieu aquatique
- Milieu boisé de plaine
- Milieu ouvert de plaine

Continuité écologique

- A renforcer
- A préserver

Trame verte

- Sous-trame des milieux boisés
- Sous-trame des milieux semi-ouverts
- Sous-trame des milieux ouverts
- Sous-trame des milieux rocheux

Trame bleue

- Sous-trame des milieux humides
- Sous-trame des milieux aquatiques

Elément ponctuel

- Arbre remarquable avec cavités et/ou traces de coléoptères saproxyliques
- Arbre remarquable
- Fontaine

Elément linéaire

- Alignement d'arbres
- Muret
- Haie bocagère
- Haie bocagère (BD Topo)

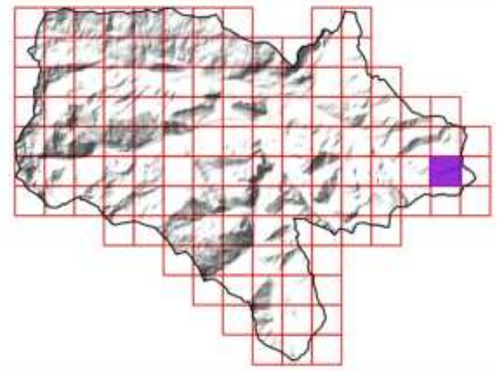

Sources utilisées : Communauté de communes du Pays de Tarascon ; Cadastre PCI Vecteur ; RGE Alti 1M ; Terrain SIRE Conseil 2023 ; OCS-GE ; BD Topo ; PNR Pyrénées Ariègeoises ; ANA de l'Ariège
Fond de plan utilisé : Google Satellite

0 50 100 150 200 250 300 350 m

Réalisée par Baptiste GORET, le 25 juillet 2023
Vérifiée par Thomas SIRE

PAYS DE TARASCON Communauté de communes
Communauté de communes du Pays de Tarascon
19 Avenue de Sabart
09 400 TARASCON-SUR-ARIEGE
05 34 09 86 30
www.cc-paysdetarascon.fr

SIRE Conseil
SIRE Conseil
227 Route de Grenade
31 700 BLAGNAC
06 12 83 69 35
www.sire-conseil.fr

TRAME VERTE ET BLEUE INTERCOMMUNALE

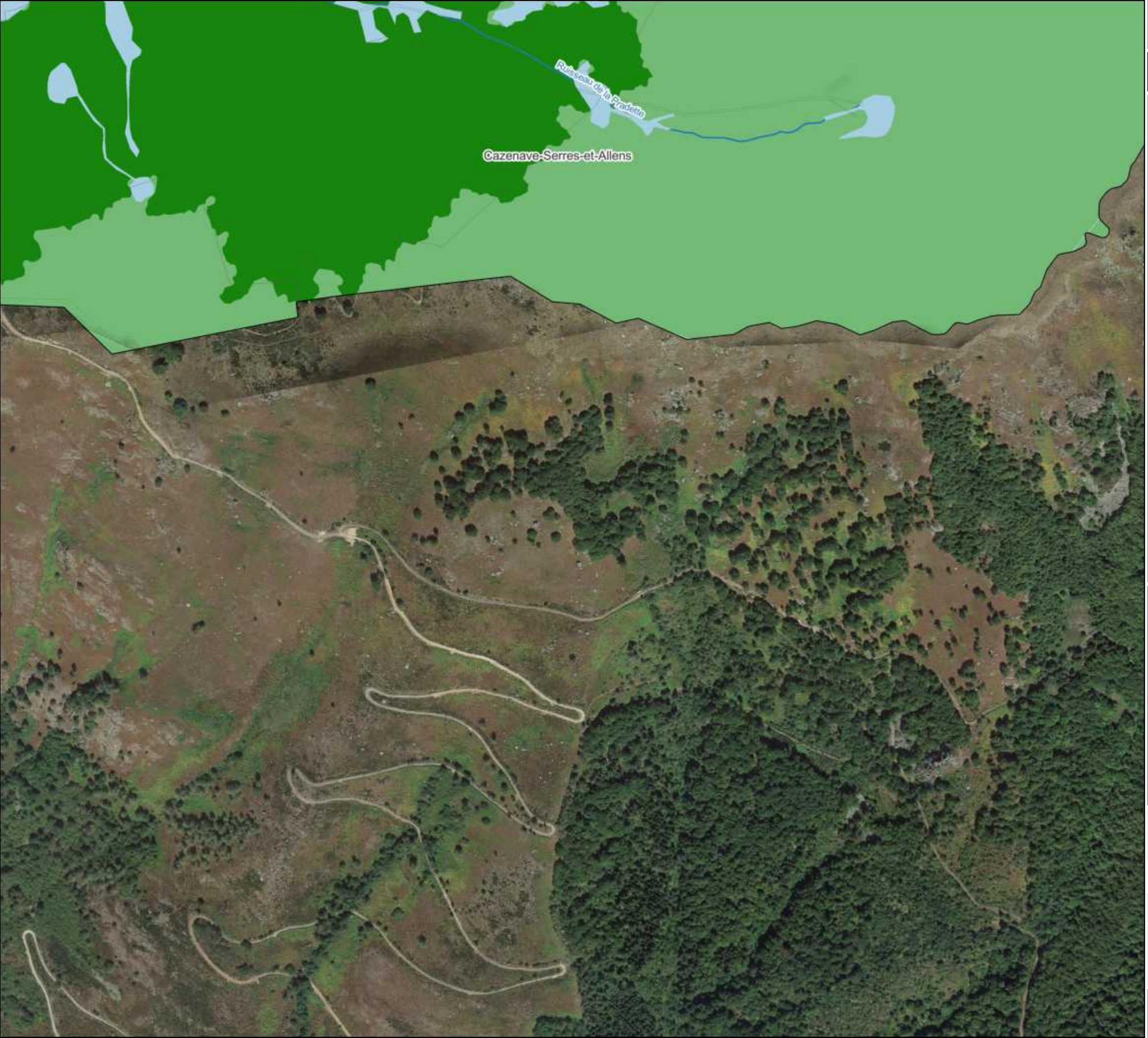

Légende

- Limite de l'intercommunalité
- Limite communale
- Parcellaire cadastral
- Bâtiment cadastré
- Cours d'eau

Continuité écologique supracommunale

- Milieu aquatique
- Milieu boisé de plaine
- Milieu ouvert de plaine

Continuité écologique

- A renforcer
- A préserver

Trame verte

- Sous-trame des milieux boisés
- Sous-trame des milieux semi-ouverts
- Sous-trame des milieux ouverts
- Sous-trame des milieux rocheux

Trame bleue

- Sous-trame des milieux humides
- Sous-trame des milieux aquatiques

Elément ponctuel

- Arbre remarquable avec cavités et/ou traces de coléoptères saproxyliques
- Arbre remarquable
- Fontaine

Elément linéaire

- Alignement d'arbres
- Muret
- Haie bocagère
- Haie bocagère (BD Topo)

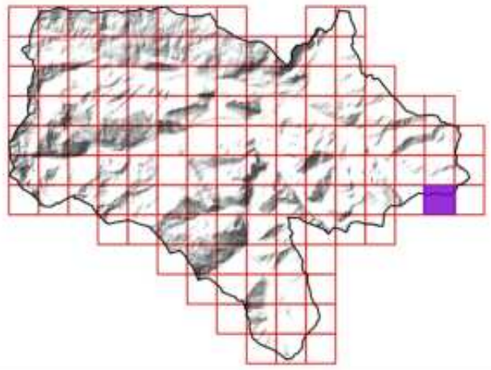

Sources utilisées : Communauté de communes du Pays de Tarascon ; Cadastre PCI Vecteur ; RGE Alti 1M ; Terrain SIRE Conseil 2023 ; OCS-GE ; BD Topo ; PNR Pyrénées Ariègeoises ; ANA de l'Ariège
Fond de plan utilisé : Google Satellite

0 50 100 150 200 250 300 350 m

Réalisée par Baptiste GORET, le 25 juillet 2023
Vérifiée par Thomas SIRE

PAYS DE TARASCON Communauté de communes
Communauté de communes du Pays de Tarascon
19 Avenue de Sabart
09 400 TARASCON-SUR-ARIEGE
05 34 09 86 30
www.cc-paysdetarascon.fr

SIRE Conseil
SIRE Conseil
227 Route de Grenade
31 700 BLAGNAC
06 12 83 69 35
www.sire-conseil.fr

TRAME VERTE ET BLEUE INTERCOMMUNALE

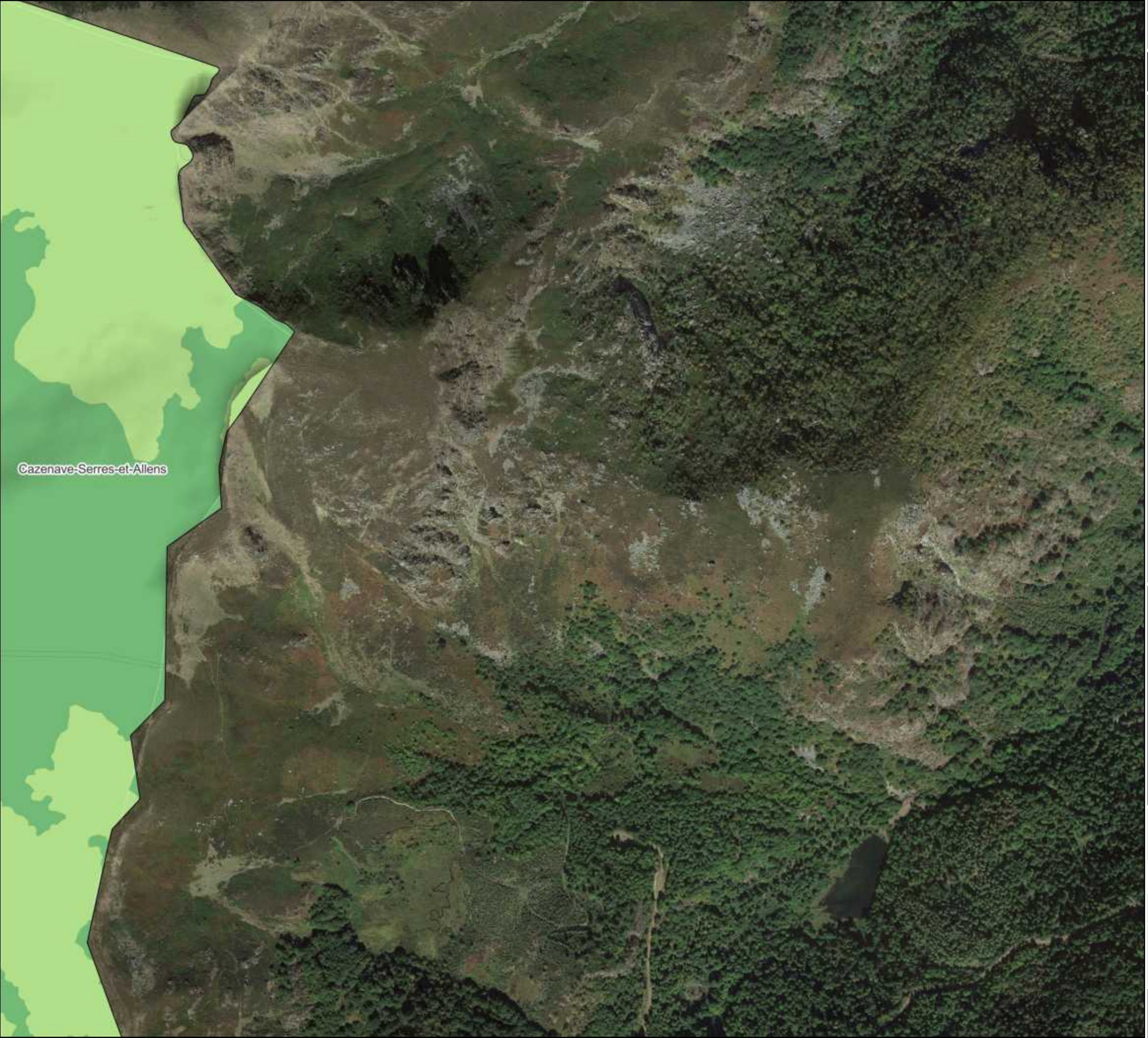

Légende

- Limite de l'intercommunalité
- Limite communale
- Parcellaire cadastral
- Bâtiment cadastré
- Cours d'eau

Continuité écologique supracommunale

- Milieu aquatique
- Milieu boisé de plaine
- Milieu ouvert de plaine

Continuité écologique

- A renforcer
- A préserver

Trame verte

- Sous-trame des milieux boisés
- Sous-trame des milieux semi-ouverts
- Sous-trame des milieux ouverts
- Sous-trame des milieux rocheux

Trame bleue

- Sous-trame des milieux humides
- Sous-trame des milieux aquatiques

Elément ponctuel

- Arbre remarquable avec cavités et/ou traces de coléoptères saproxyliques
- Arbre remarquable
- Fontaine

Elément linéaire

- Alignement d'arbres
- Muret
- Haie bocagère
- Haie bocagère (BD Topo)

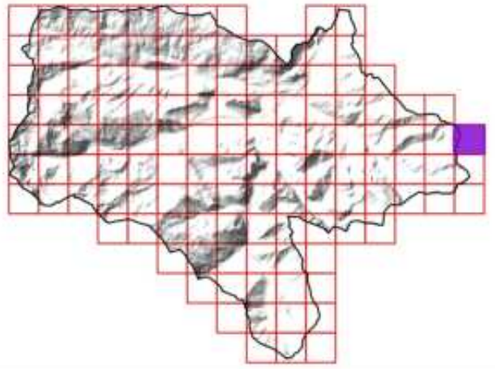

Sources utilisées : Communauté de communes du Pays de Tarascon ; Cadastre PCI Vecteur ; RGE Alti 1M ; Terrain SIRE Conseil 2023 ; OCS-GE ; BD Topo ; PNR Pyrénées Ariègeoises ; ANA de l'Ariège
Fond de plan utilisé : Google Satellite

0 50 100 150 200 250 300 350 m

Réalisée par Baptiste GORET, le 25 juillet 2023
Vérifiée par Thomas SIRE

PAYS DE TARASCON Communauté de communes
Communauté de communes du Pays de Tarascon
19 Avenue de Sabart
09 400 TARASCON-SUR-ARIEGE
05 34 09 86 30
www.cc-paysdetarascon.fr

SIRE Conseil
SIRE Conseil
227 Route de Grenade
31 700 BLAGNAC
06 12 83 69 35
www.sire-conseil.fr

TRAME VERTE ET BLEUE INTERCOMMUNALE

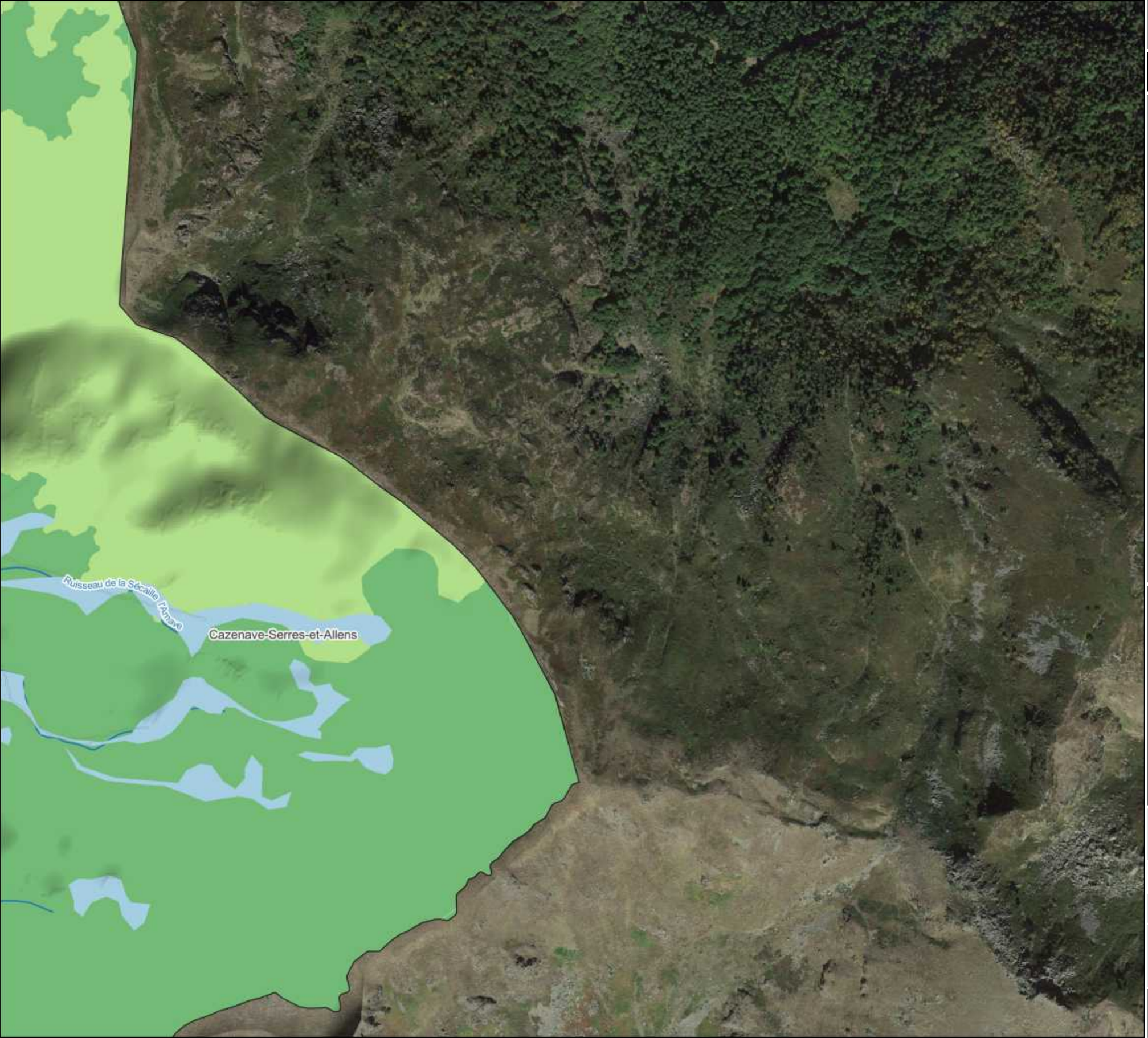

Légende

- Limite de l'intercommunalité
- Limite communale
- Parcellaire cadastral
- Bâtiment cadastré
- Cours d'eau

Continuité écologique supracommunale

- Milieu aquatique
- Milieu boisé de plaine
- Milieu ouvert de plaine

Continuité écologique

- A renforcer
- A préserver

Trame verte

- Sous-trame des milieux boisés
- Sous-trame des milieux semi-ouverts
- Sous-trame des milieux ouverts
- Sous-trame des milieux rocheux

Trame bleue

- Sous-trame des milieux humides
- Sous-trame des milieux aquatiques

Elément ponctuel

- Arbre remarquable avec cavités et/ou traces de coléoptères saproxyliques
- Arbre remarquable
- Fontaine

Elément linéaire

- Alignement d'arbres
- Muret
- Haie bocagère
- Haie bocagère (BD Topo)

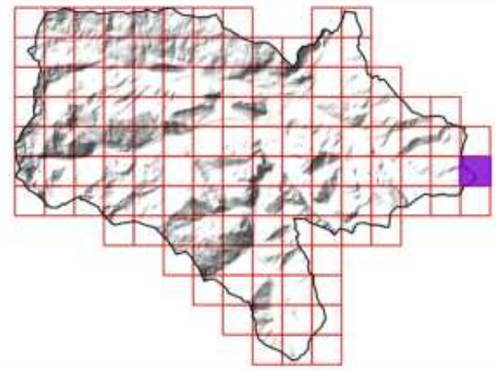

Sources utilisées : Communauté de communes du Pays de Tarascon ; Cadastre PCI Vecteur ; RGE Alti 1M ; Terrain SIRE Conseil 2023 ; OCS-GE ; BD Topo ; PNR Pyrénées Ariègeoises ; ANA de l'Ariège
Fond de plan utilisé : Google Satellite

0 50 100 150 200 250 300 350 m

Réalisée par Baptiste GORET, le 25 juillet 2023
Vérifiée par Thomas SIRE

PAYS DE TARASCON Communauté de communes
Communauté de communes du Pays de Tarascon
19 Avenue de Sabart
09 400 TARASCON-SUR-ARIEGE
05 34 09 86 30
www.cc-paysdetarascon.fr

SIRE Conseil
SIRE Conseil
227 Route de Grenade
31 700 BLAGNAC
06 12 83 69 35
www.sire-conseil.fr



TRAME VERTE ET BLEUE INTERCOMMUNALE

Légende

- Limite de l'intercommunalité
- Limite communale
- Parcellaire cadastral
- Bâtiment cadastré
- Cours d'eau

Continuité écologique supracommunale

- Milieu aquatique
- Milieu boisé de plaine
- Milieu ouvert de plaine

Continuité écologique

- A renforcer
- A préserver

Trame verte

- Sous-trame des milieux boisés
- Sous-trame des milieux semi-ouverts
- Sous-trame des milieux ouverts
- Sous-trame des milieux rocheux

Trame bleue

- Sous-trame des milieux humides
- Sous-trame des milieux aquatiques

Elément ponctuel

- Arbre remarquable avec cavités et/ou traces de coléoptères saproxyliques
- Arbre remarquable
- Fontaine

Elément linéaire

- Alignement d'arbres
- Muret
- Haie bocagère
- Haie bocagère (BD Topo)

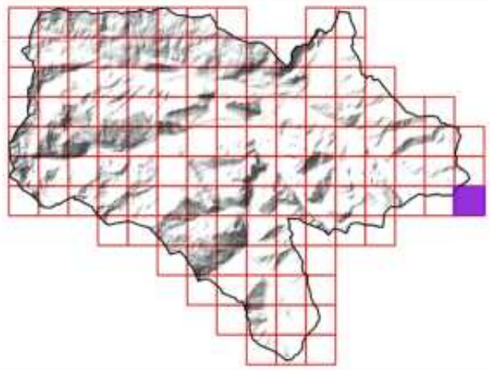

Sources utilisées : Communauté de communes du Pays de Tarascon ; Cadastre PCI Vecteur ; RGE Alti 1M ; Terrain SIRE Conseil 2023 ; OCS-GE ; BD Topo ; PNR Pyrénées Ariègeoises ; ANA de l'Ariège
Fond de plan utilisé : Google Satellite

0 50 100 150 200 250 300 350 m

Réalisée par Baptiste GORET, le 25 juillet 2023
Vérifiée par Thomas SIRE

PAYS DE TARASCON Communauté de communes
Communauté de communes du Pays de Tarascon
19 Avenue de Sabart
09 400 TARASCON-SUR-ARIEGE
05 34 09 86 30
www.cc-paysdetarascon.fr

SIRE Conseil
SIRE Conseil
227 Route de Grenade
31 700 BLAGNAC
06 12 83 69 35
www.sire-conseil.fr

PAYS DE TARASCON
Communauté de communes



Atlas cartographique

Juillet 2023

PLUiH
Plan Local d'Urbanisme Intercommunal et d'Habitat

ASSEMBLAGE DE L'ATLAS - 1:5 000°

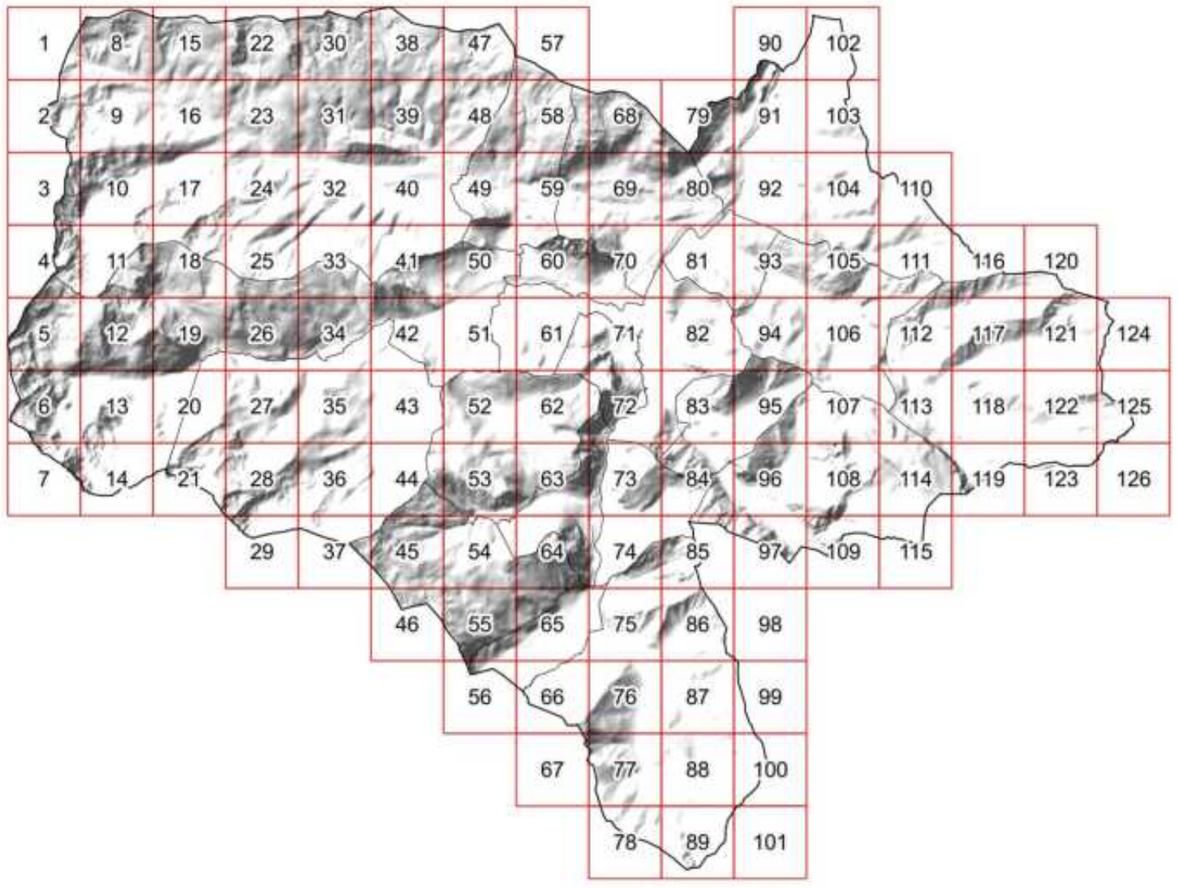

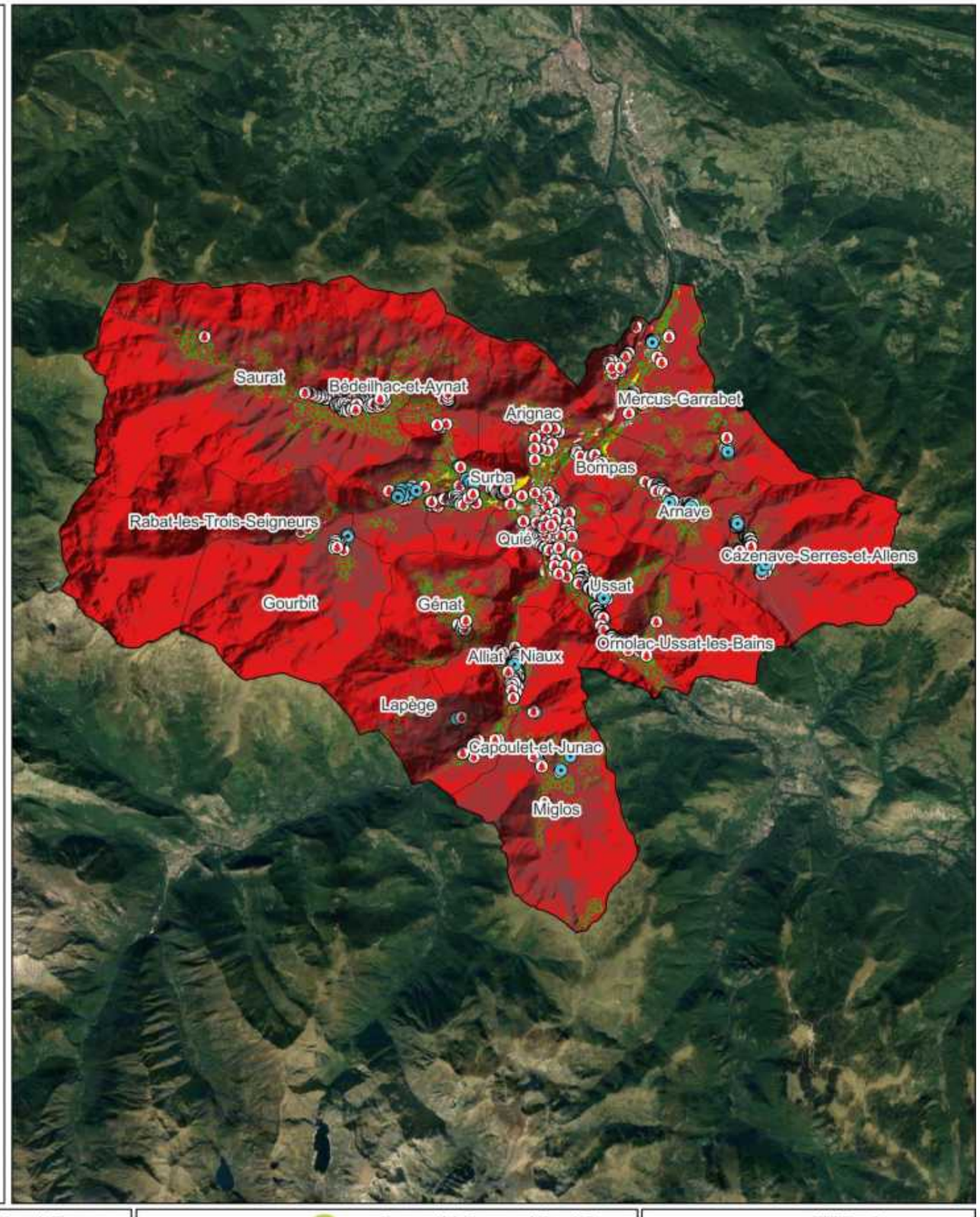

Légende
- Limite communale
- Limite de l'intercommunalité
- Table d'assemblage

0 2,5 5 7,5 km

Sources utilisées : Communauté de Communes du Pays de Tarascon ; Cadastre PCI Vecteur : Terrain SIRE Conseil 2023 : OSGE Ariège 2013

Réalisé par SIRE Conseil, le 20/07/2023

PAYS DE TARASCON
Communauté de communes

Communauté de Communes du Pays de Tarascon
19 Avenue de Sabart
09 400 TARASCON-SUR-ARIEGE
05 34 09 86 30
www.cc-paysdetarascon.fr

SIRE Conseil
SIRE Conseil
227 Route de Grenade
31 700 BLAGNAC
06 12 83 69 35
www.sire-conseil.fr



1/126

ENJEUX ENVIRONNEMENTAUX

Légende

- Limite de l'intercommunalité
- Limite communale
- Parcellaire cadastral
- Bâtiment cadastré

Enjeux environnementaux

- Fort
- Modéré
- Faible

Enjeux linéaires forts

- Alignement d'arbres
- Muret
- Haie

Enjeux ponctuels forts

- Arbre remarquable
- Lavoir

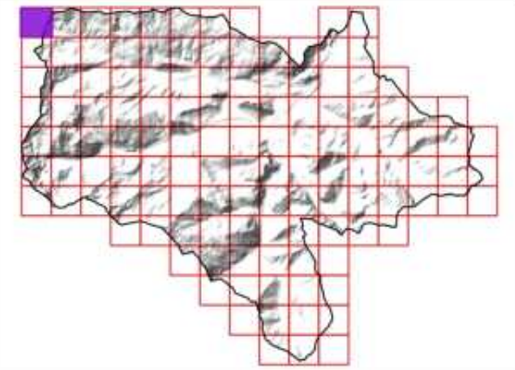

Sources utilisées : Communauté de communes du Pays de Tarascon ; Cadastre PCI Vecteur ; RGE Alti 1M ; Terrain SIRE Conseil 2023 ; OCS-GE ; BD Topo ; PNR Pyrénées Ariègeoises ; ANA de l'Ariège
Fond de plan utilisé : Google Satellite

0 100 200 300 m

Réalisée par Baptiste GORET, le 20 juillet 2023
Vérifiée par Thomas SIRE

PAYS DE TARASCON Communauté de communes
Communauté de communes du Pays de Tarascon
19 Avenue de Sabart
09 400 TARASCON-SUR-ARIEGE
05 34 09 86 30
www.cc-paysdetarascon.fr

SIRE Conseil
SIRE Conseil
227 Route de Grenade
31 700 BLAGNAC
06 12 83 69 35
www.sire-conseil.fr

ENJEUX ENVIRONNEMENTAUX

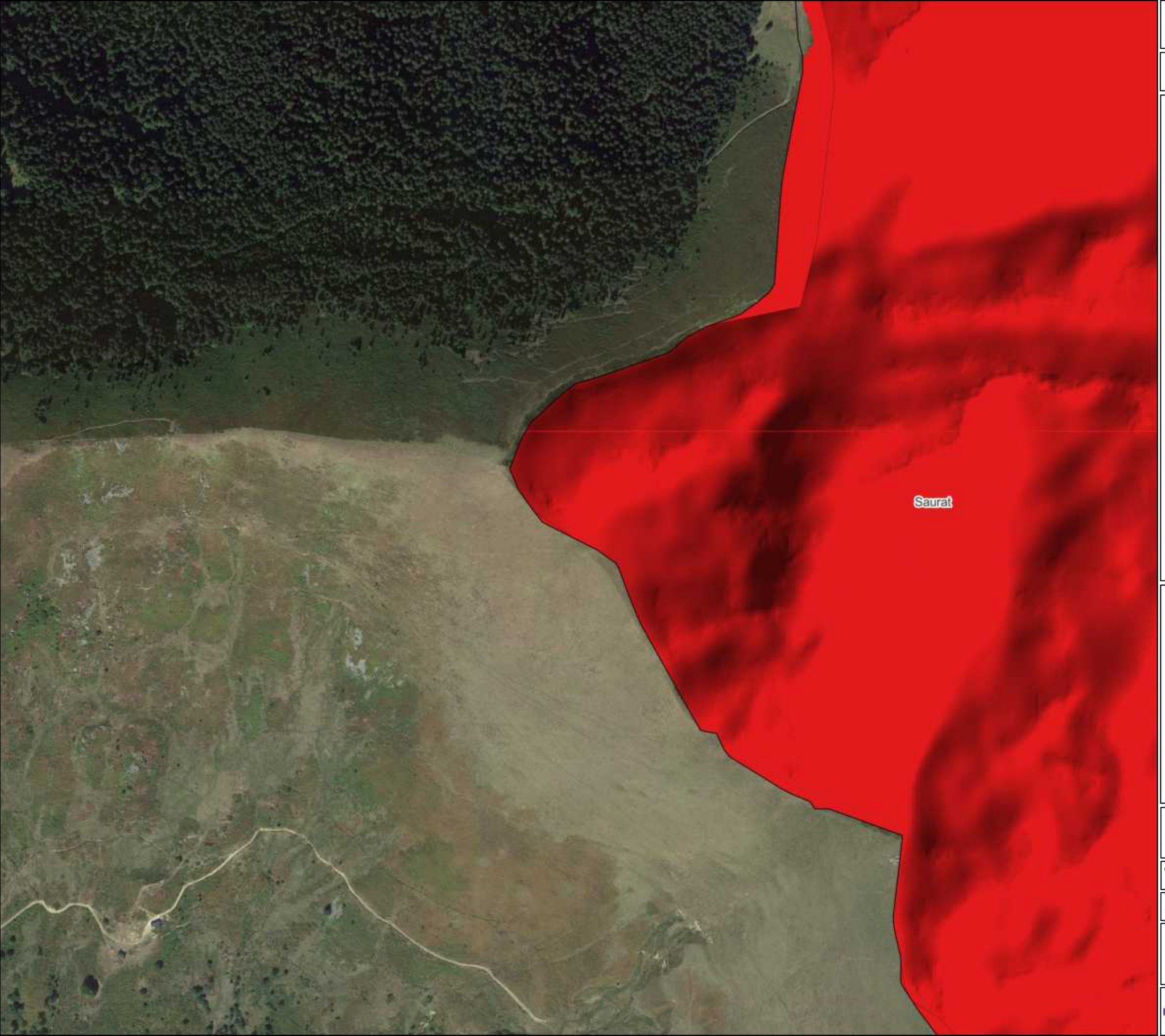

Légende

- Limite de l'intercommunalité
- Limite communale
- Parcellaire cadastral
- Bâtiment cadastré

Enjeux environnementaux

- Fort
- Modéré
- Faible

Enjeux linéaires forts

- Alignement d'arbres
- Muret
- Haie

Enjeux ponctuels forts

- Arbre remarquable
- Lavoir

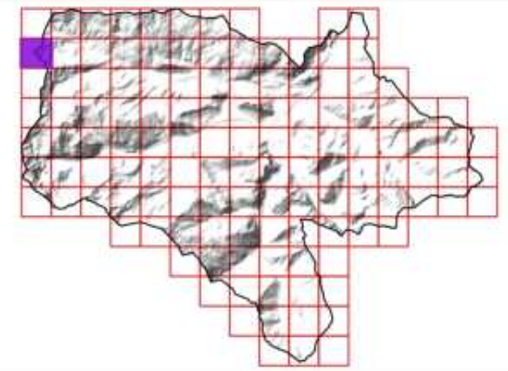

Sources utilisées : Communauté de communes du Pays de Tarascon ; Cadastre PCI Vecteur ; RGE Alti 1M ; Terrain SIRE Conseil 2023 ; OCS-GE ; BD Topo ; PNR Pyrénées Ariègeoises ; ANA de l'Ariège
Fond de plan utilisé : Google Satellite

0 100 200 300 m

Réalisée par Baptiste GORET, le 20 juillet 2023
Vérifiée par Thomas SIRE

PAYS DE TARASCON Communauté de communes
Communauté de communes du Pays de Tarascon
19 Avenue de Sabart
09 400 TARASCON-SUR-ARIEGE
05 34 09 86 30
www.cc-paysdetarascon.fr

SIRE Conseil
SIRE Conseil
227 Route de Grenade
31 700 BLAGNAC
06 12 83 69 35
www.sire-conseil.fr

ENJEUX ENVIRONNEMENTAUX

Légende

- Limite de l'intercommunalité
- Limite communale
- Parcellaire cadastral
- Bâtiment cadastré

Enjeux environnementaux

- Fort
- Modéré
- Faible

Enjeux linéaires forts

- Alignement d'arbres
- Muret
- Haie

Enjeux ponctuels forts

- Arbre remarquable
- Lavoir

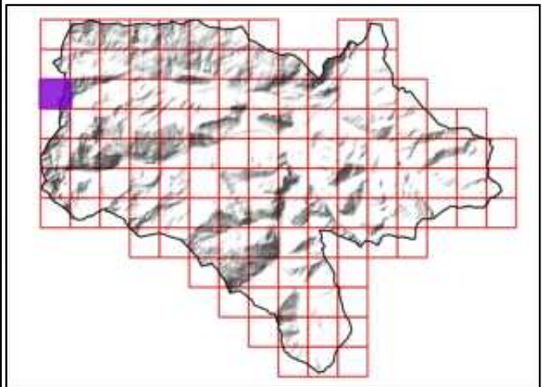

Sources utilisées : Communauté de communes du Pays de Tarascon ; Cadastre PCI Vecteur ; RGE Alti 1M ; Terrain SIRE Conseil 2023 ; OCS-GE ; BD Topo ; PNR Pyrénées Ariègeoises ; ANA de l'Ariège
Fond de plan utilisé : Google Satellite

0 100 200 300 m

Réalisée par Baptiste GORET, le 20 juillet 2023
Vérifiée par Thomas SIRE

PAYS DE TARASCON Communauté de communes
Communauté de communes du Pays de Tarascon
19 Avenue de Sabart
09 400 TARASCON-SUR-ARIEGE
05 34 09 86 30
www.cc-paysdetarascon.fr

SIRE Conseil
SIRE Conseil
227 Route de Grenade
31 700 BLAGNAC
06 12 83 69 35
www.sire-conseil.fr

ENJEUX ENVIRONNEMENTAUX

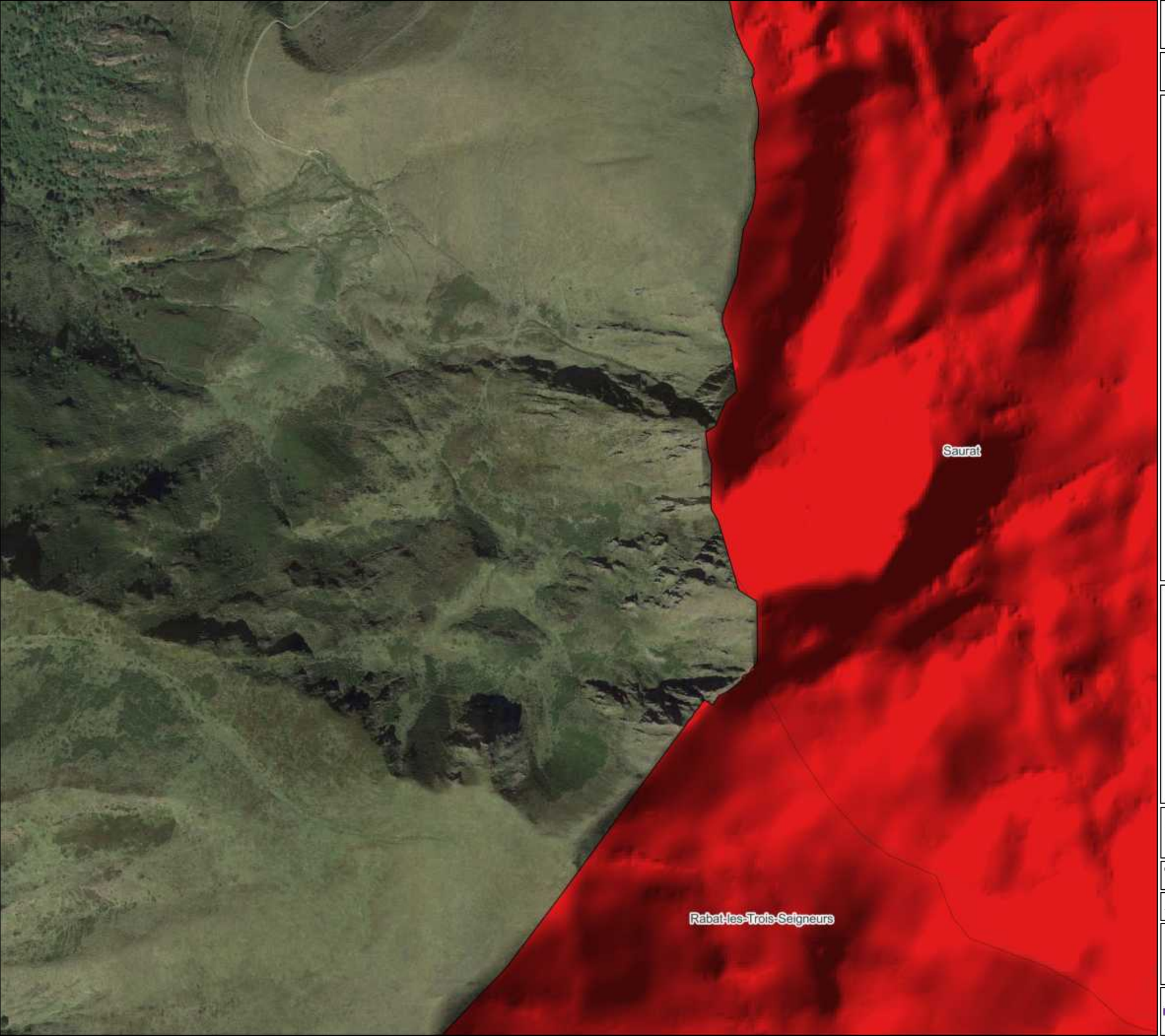

Légende

- Limite de l'intercommunalité
- Limite communale
- Parcellaire cadastral
- Bâtiment cadastré

Enjeux environnementaux

- Fort
- Modéré
- Faible

Enjeux linéaires forts

- Alignement d'arbres
- Muret
- Haie

Enjeux ponctuels forts

- Arbre remarquable
- Lavoir

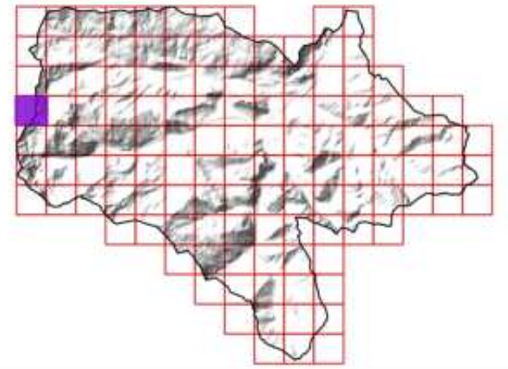

Sources utilisées : Communauté de communes du Pays de Tarascon ; Cadastre PCI Vecteur ; RGE Alti 1M ; Terrain SIRE Conseil 2023 ; OCS-GE ; BD Topo ; PNR Pyrénées Ariègeoises ; ANA de l'Ariège
Fond de plan utilisé : Google Satellite

0 100 200 300 m

Réalisée par Baptiste GORET, le 20 juillet 2023
Vérifiée par Thomas SIRE

Communauté de communes du Pays de Tarascon
19 Avenue de Sabart
09 400 TARASCON-SUR-ARIEGE
05 34 09 86 30
www.cc-paysdetarascon.fr

SIRE Conseil
227 Route de Grenade
31 700 BLAGNAC
06 12 83 69 35
www.sire-conseil.fr



ENJEUX ENVIRONNEMENTAUX

Légende

- Limite de l'intercommunalité
- Limite communale
- Parcellaire cadastral
- Bâtiment cadastré

Enjeux environnementaux

- Fort
- Modéré
- Faible

Enjeux linéaires forts

- Alignement d'arbres
- Muret
- Haie

Enjeux ponctuels forts

- Arbre remarquable
- Lavoir

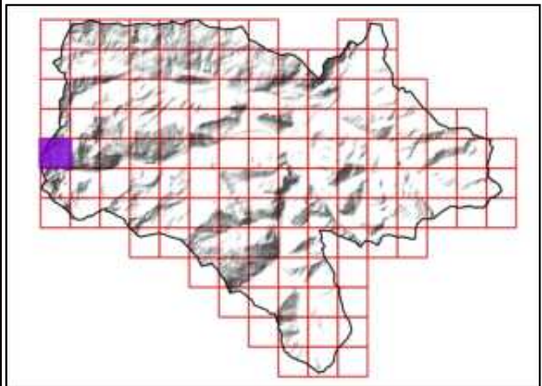

Sources utilisées : Communauté de communes du Pays de Tarascon ; Cadastre PCI Vecteur ; RGE Alti 1M ; Terrain SIRE Conseil 2023 ; OCS-GE ; BD Topo ; PNR Pyrénées Ariègeoises ; ANA de l'Ariège
Fond de plan utilisé : Google Satellite

0 100 200 300 m

Réalisée par Baptiste GORET, le 20 juillet 2023
Vérifiée par Thomas SIRE

Communauté de communes du Pays de Tarascon
19 Avenue de Sabart
09 400 TARASCON-SUR-ARIEGE
05 34 09 86 30
www.cc-paysdetarascon.fr

SIRE Conseil
227 Route de Grenade
31 700 BLAGNAC
06 12 83 69 35
www.sire-conseil.fr

ENJEUX ENVIRONNEMENTAUX

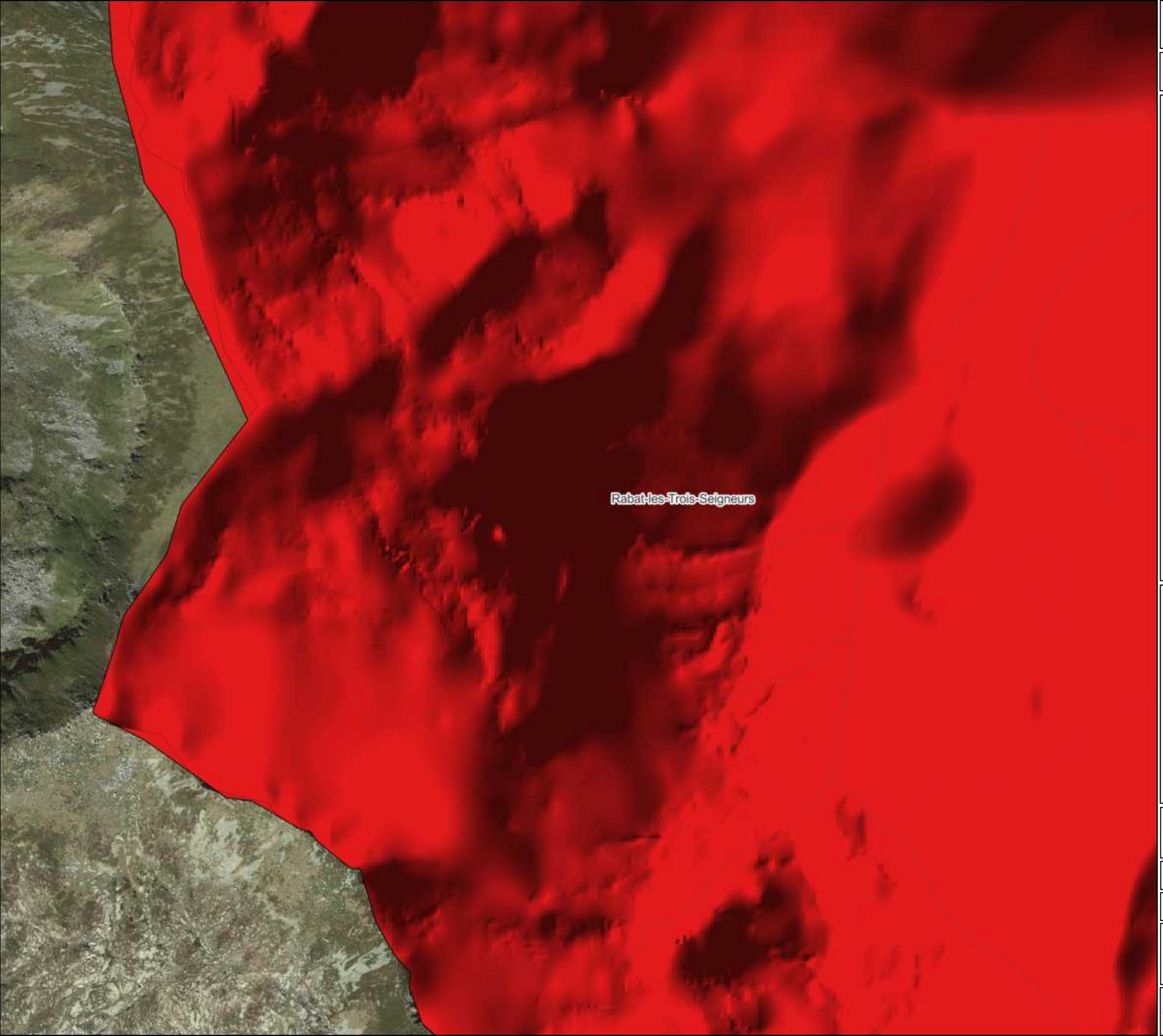

Légende

- Limite de l'intercommunalité
- Limite communale
- Parcellaire cadastral
- Bâtiment cadastré

Enjeux environnementaux

- Fort
- Modéré
- Faible

Enjeux linéaires forts

- Alignement d'arbres
- Muret
- Haie

Enjeux ponctuels forts

- Arbre remarquable
- Lavoir

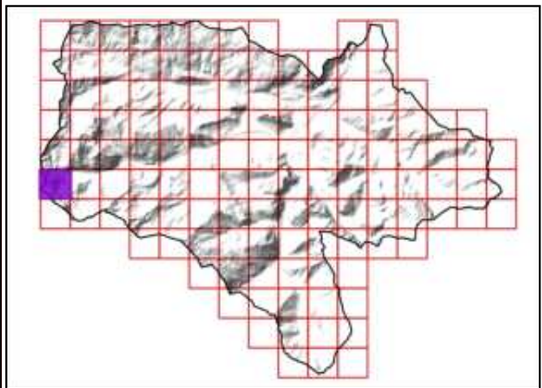

Sources utilisées : Communauté de communes du Pays de Tarascon ; Cadastre PCI Vecteur ; RGE Alti 1M ; Terrain SIRE Conseil 2023 ; OCS-GE ; BD Topo ; PNR Pyrénées Ariègeoises ; ANA de l'Ariège
Fond de plan utilisé : Google Satellite

0 100 200 300 m

Réalisée par Baptiste GORET, le 20 juillet 2023
Vérifiée par Thomas SIRE

PAYS DE TARASCON Communauté de communes
Communauté de communes du Pays de Tarascon
19 Avenue de Sabart
09 400 TARASCON-SUR-ARIEGE
05 34 09 86 30
www.cc-paysdetarascon.fr

SIRE Conseil
SIRE Conseil
227 Route de Grenade
31 700 BLAGNAC
06 12 83 69 35
www.sire-conseil.fr

ENJEUX ENVIRONNEMENTAUX



Légende

- Limite de l'intercommunalité
- Limite communale
- Parcellaire cadastral
- Bâtiment cadastré

Enjeux environnementaux

- Fort
- Modéré
- Faible

Enjeux linéaires forts

- Alignement d'arbres
- Muret
- Haie

Enjeux ponctuels forts

- Arbre remarquable
- Lavoir

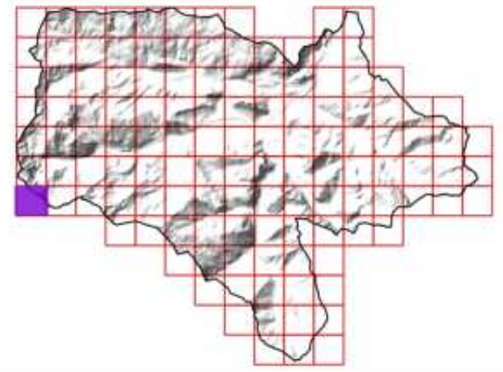

Sources utilisées : Communauté de communes du Pays de Tarascon ; Cadastre PCI Vecteur ; RGE Alti 1M ; Terrain SIRE Conseil 2023 ; OCS-GE ; BD Topo ; PNR Pyrénées Ariègeoises ; ANA de l'Ariège
Fond de plan utilisé : Google Satellite

0 100 200 300 m

Réalisée par Baptiste GORET, le 20 juillet 2023
Vérifiée par Thomas SIRE

PAYS DE TARASCON Communauté de communes
Communauté de communes du Pays de Tarascon
19 Avenue de Sabart
09 400 TARASCON-SUR-ARIEGE
05 34 09 86 30
www.cc-paysdetarascon.fr

SIRE Conseil
SIRE Conseil
227 Route de Grenade
31 700 BLAGNAC
06 12 83 69 35
www.sire-conseil.fr



ENJEUX ENVIRONNEMENTAUX

Légende

- Limite de l'intercommunalité
- Limite communale
- Parcellaire cadastral
- Bâtiment cadastré

Enjeux environnementaux

- Fort
- Modéré
- Faible

Enjeux linéaires forts

- Alignement d'arbres
- Muret
- Haie

Enjeux ponctuels forts

- Arbre remarquable
- Lavoir

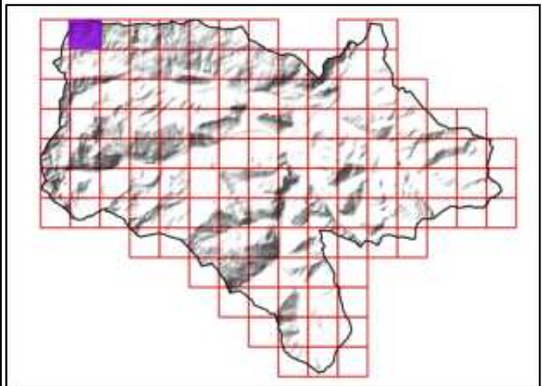

Sources utilisées : Communauté de communes du Pays de Tarascon ; Cadastre PCI Vecteur ; RGE Alti 1M ; Terrain SIRE Conseil 2023 ; OCS-GE ; BD Topo ; PNR Pyrénées Ariègeoises ; ANA de l'Ariège
Fond de plan utilisé : Google Satellite

0 100 200 300 m

Réalisée par Baptiste GORET, le 20 juillet 2023
Vérifiée par Thomas SIRE

PAYS DE TARASCON Communauté de communes
Communauté de communes du Pays de Tarascon
19 Avenue de Sabart
09 400 TARASCON-SUR-ARIEGE
05 34 09 86 30
www.cc-paysdetarascon.fr

SIRE Conseil
SIRE Conseil
227 Route de Grenade
31 700 BLAGNAC
06 12 83 69 35
www.sire-conseil.fr

ENJEUX ENVIRONNEMENTAUX



Légende

- Limite de l'intercommunalité
- Limite communale
- Parcellaire cadastral
- Bâtiment cadastré

Enjeux environnementaux

- Fort
- Modéré
- Faible

Enjeux linéaires forts

- Alignement d'arbres
- Muret
- Haie

Enjeux ponctuels forts

- Arbre remarquable
- Lavoir

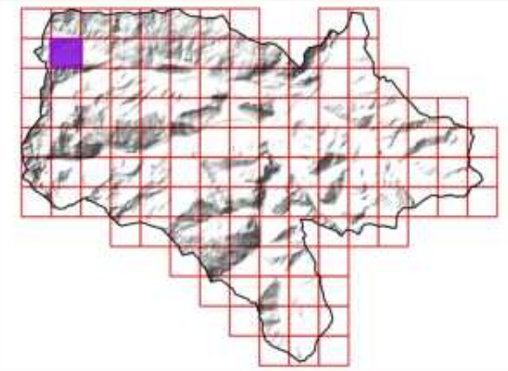

Sources utilisées : Communauté de communes du Pays de Tarascon ; Cadastre PCI Vecteur ; RGE Alti 1M ; Terrain SIRE Conseil 2023 ; OCS-GE ; BD Topo ; PNR Pyrénées Ariègeoises ; ANA de l'Ariège
Fond de plan utilisé : Google Satellite

0 100 200 300 m

Réalisée par Baptiste GORET, le 20 juillet 2023
Vérifiée par Thomas SIRE

PAYS DE TARASCON Communauté de communes
Communauté de communes du Pays de Tarascon
19 Avenue de Sabart
09 400 TARASCON-SUR-ARIEGE
05 34 09 86 30
www.cc-paysdetarascon.fr

SIRE Conseil
SIRE Conseil
227 Route de Grenade
31 700 BLAGNAC
06 12 83 69 35
www.sire-conseil.fr



10/126

ENJEUX ENVIRONNEMENTAUX

Légende

- Limite de l'intercommunalité
- Limite communale
- Parcellaire cadastral
- Bâtiment cadastré

Enjeux environnementaux

- Fort
- Modéré
- Faible

Enjeux linéaires forts

- Alignement d'arbres
- Muret
- Haie

Enjeux ponctuels forts

- Arbre remarquable
- Lavoir

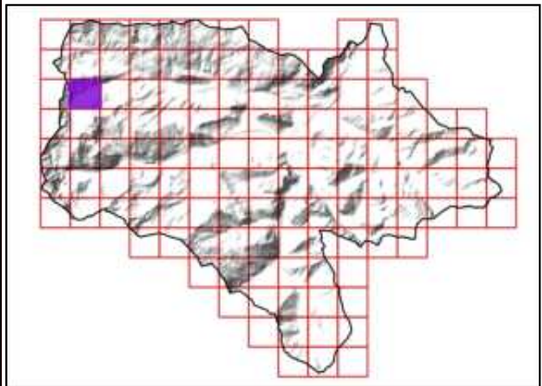

Sources utilisées : Communauté de communes du Pays de Tarascon ; Cadastre PCI Vecteur ; RGE Alti 1M ; Terrain SIRE Conseil 2023 ; OCS-GE ; BD Topo ; PNR Pyrénées Ariègeoises ; ANA de l'Ariège
Fond de plan utilisé : Google Satellite

0 100 200 300 m

Réalisée par Baptiste GORET, le 20 juillet 2023
Vérifiée par Thomas SIRE

Communauté de communes du Pays de Tarascon
19 Avenue de Sabart
09 400 TARASCON-SUR-ARIEGE
05 34 09 86 30
www.cc-paysdetarascon.fr

SIRE Conseil
227 Route de Grenade
31 700 BLAGNAC
06 12 83 69 35
www.sire-conseil.fr

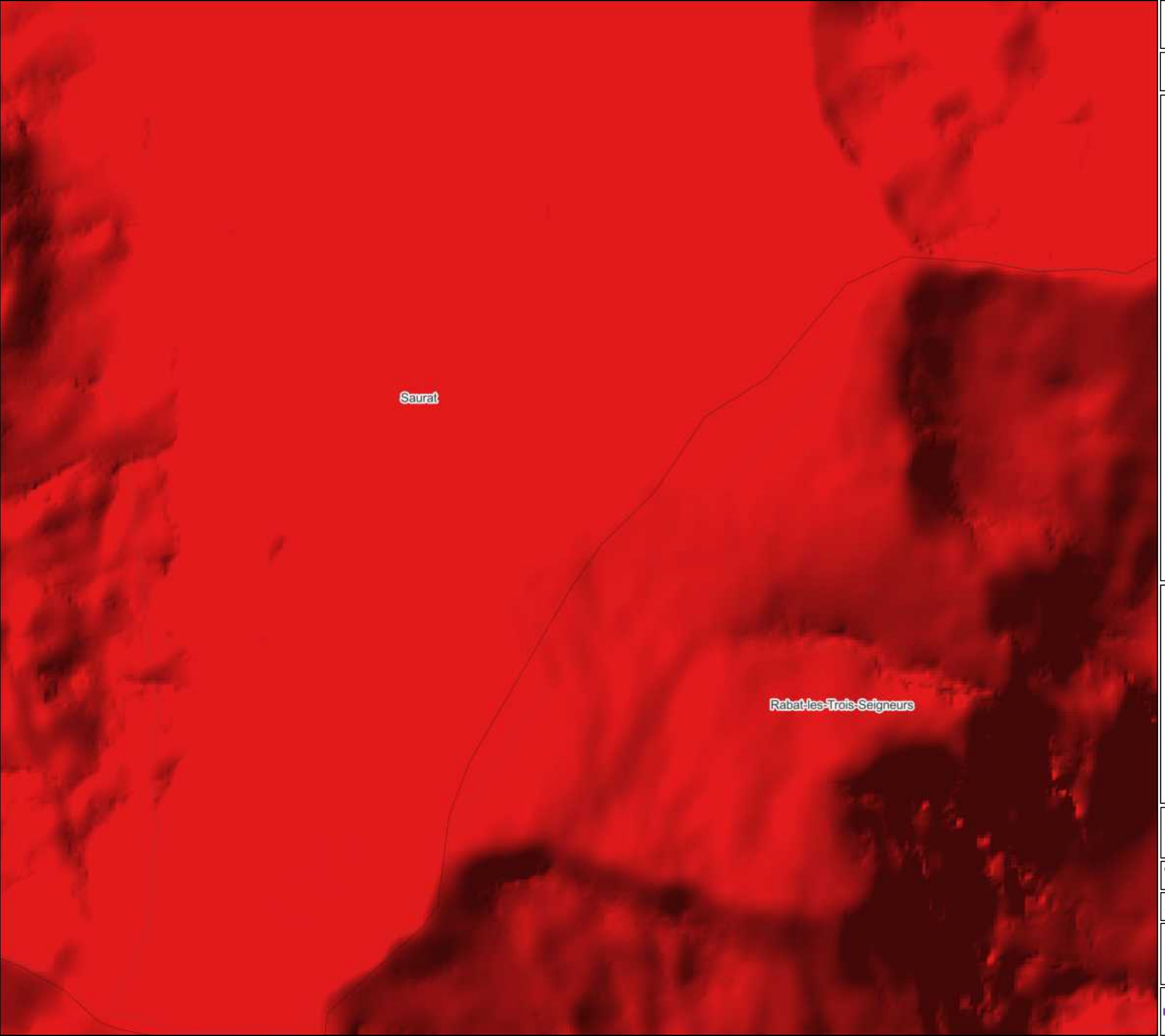

11/126

ENJEUX ENVIRONNEMENTAUX

Légende

- Limite de l'intercommunalité
- Limite communale
- Parcellaire cadastral
- Bâtiment cadastré

Enjeux environnementaux

- Fort
- Modéré
- Faible

Enjeux linéaires forts

- Alignement d'arbres
- Muret
- Haie

Enjeux ponctuels forts

- Arbre remarquable
- Lavoir

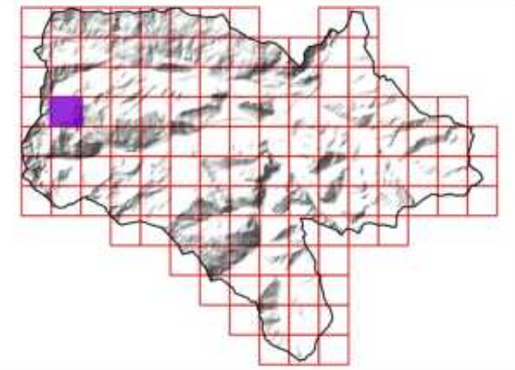

Sources utilisées : Communauté de communes du Pays de Tarascon ; Cadastre PCI Vecteur ; RGE Alti 1M ; Terrain SIRE Conseil 2023 ; OCS-GE ; BD Topo ; PNR Pyrénées Ariègeoises ; ANA de l'Ariège
Fond de plan utilisé : Google Satellite

0 100 200 300 m

Réalisée par Baptiste GORET, le 20 juillet 2023
Vérifiée par Thomas SIRE

PAYS DE TARASCON Communauté de communes
Communauté de communes du Pays de Tarascon
19 Avenue de Sabart
09 400 TARASCON-SUR-ARIEGE
05 34 09 86 30
www.cc-paysdetarascon.fr

SIRE Conseil
SIRE Conseil
227 Route de Grenade
31 700 BLAGNAC
06 12 83 69 35
www.sire-conseil.fr



ENJEUX ENVIRONNEMENTAUX

Légende

- Limite de l'intercommunalité
- Limite communale
- Parcellaire cadastral
- Bâtiment cadastré

Enjeux environnementaux

- Fort
- Modéré
- Faible

Enjeux linéaires forts

- Alignement d'arbres
- Muret
- Haie

Enjeux ponctuels forts

- Arbre remarquable
- Lavoir

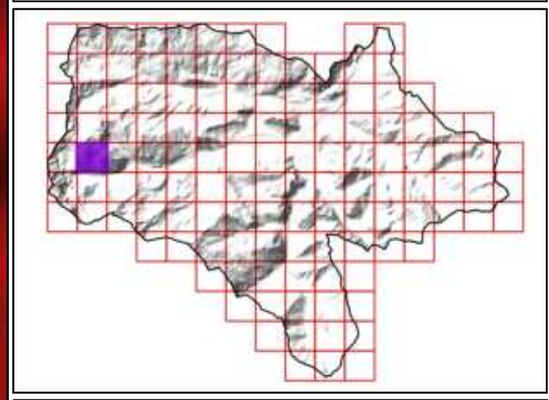

Sources utilisées : Communauté de communes du Pays de Tarascon ; Cadastre PCI Vecteur ; RGE Alti 1M ; Terrain SIRE Conseil 2023 ; OCS-GE ; BD Topo ; PNR Pyrénées Ariègeoises ; ANA de l'Ariège
Fond de plan utilisé : Google Satellite

0 100 200 300 m

Réalisée par Baptiste GORET, le 20 juillet 2023
Vérifiée par Thomas SIRE

PAYS DE TARASCON Communauté de communes
Communauté de communes du Pays de Tarascon
19 Avenue de Sabart
09 400 TARASCON-SUR-ARIEGE
05 34 09 86 30
www.cc-paysdetarascon.fr

SIRE Conseil
SIRE Conseil
227 Route de Grenade
31 700 BLAGNAC
06 12 83 69 35
www.sire-conseil.fr



13/126

ENJEUX ENVIRONNEMENTAUX

Légende

- Limite de l'intercommunalité
- Limite communale
- Parcellaire cadastral
- Bâtiment cadastré

Enjeux environnementaux

- Fort
- Modéré
- Faible

Enjeux linéaires forts

- Alignement d'arbres
- Muret
- Haie

Enjeux ponctuels forts

- Arbre remarquable
- Lavoir

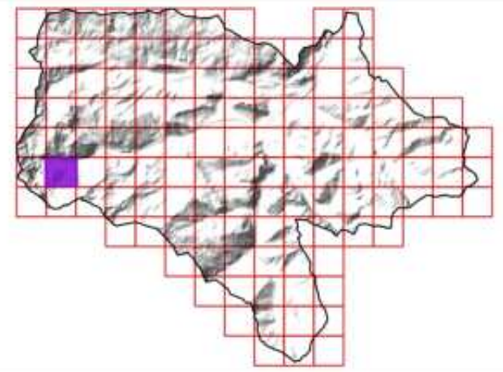

Sources utilisées : Communauté de communes du Pays de Tarascon ; Cadastre PCI Vecteur ; RGE Alti 1M ; Terrain SIRE Conseil 2023 ; OCS-GE ; BD Topo ; PNR Pyrénées Ariègeoises ; ANA de l'Ariège
Fond de plan utilisé : Google Satellite

0 100 200 300 m

Réalisée par Baptiste GORET, le 20 juillet 2023
Vérifiée par Thomas SIRE

PAYS DE TARASCON Communauté de communes
Communauté de communes du Pays de Tarascon
19 Avenue de Sabart
09 400 TARASCON-SUR-ARIEGE
05 34 09 86 30
www.cc-paysdetarascon.fr

SIRE Conseil
SIRE Conseil
227 Route de Grenade
31 700 BLAGNAC
06 12 83 69 35
www.sire-conseil.fr



14/126

ENJEUX ENVIRONNEMENTAUX

Légende

- Limite de l'intercommunalité
- Limite communale
- Parcellaire cadastral
- Bâtiment cadastré

Enjeux environnementaux

- Fort
- Modéré
- Faible

Enjeux linéaires forts

- Alignement d'arbres
- Muret
- Haie

Enjeux ponctuels forts

- Arbre remarquable
- Lavoir

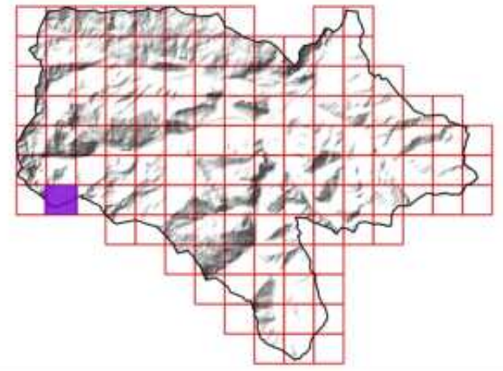

Sources utilisées : Communauté de communes du Pays de Tarascon ; Cadastre PCI Vecteur ; RGE Alti 1M ; Terrain SIRE Conseil 2023 ; OCS-GE ; BD Topo ; PNR Pyrénées Ariègeoises ; ANA de l'Ariège
Fond de plan utilisé : Google Satellite

0 100 200 300 m

Réalisée par Baptiste GORET, le 20 juillet 2023
Vérifiée par Thomas SIRE

PAYS DE TARASCON Communauté de communes
Communauté de communes du Pays de Tarascon
19 Avenue de Sabart
09 400 TARASCON-SUR-ARIEGE
05 34 09 86 30
www.cc-paysdetarascon.fr

SIRE Conseil
SIRE Conseil
227 Route de Grenade
31 700 BLAGNAC
06 12 83 69 35
www.sire-conseil.fr

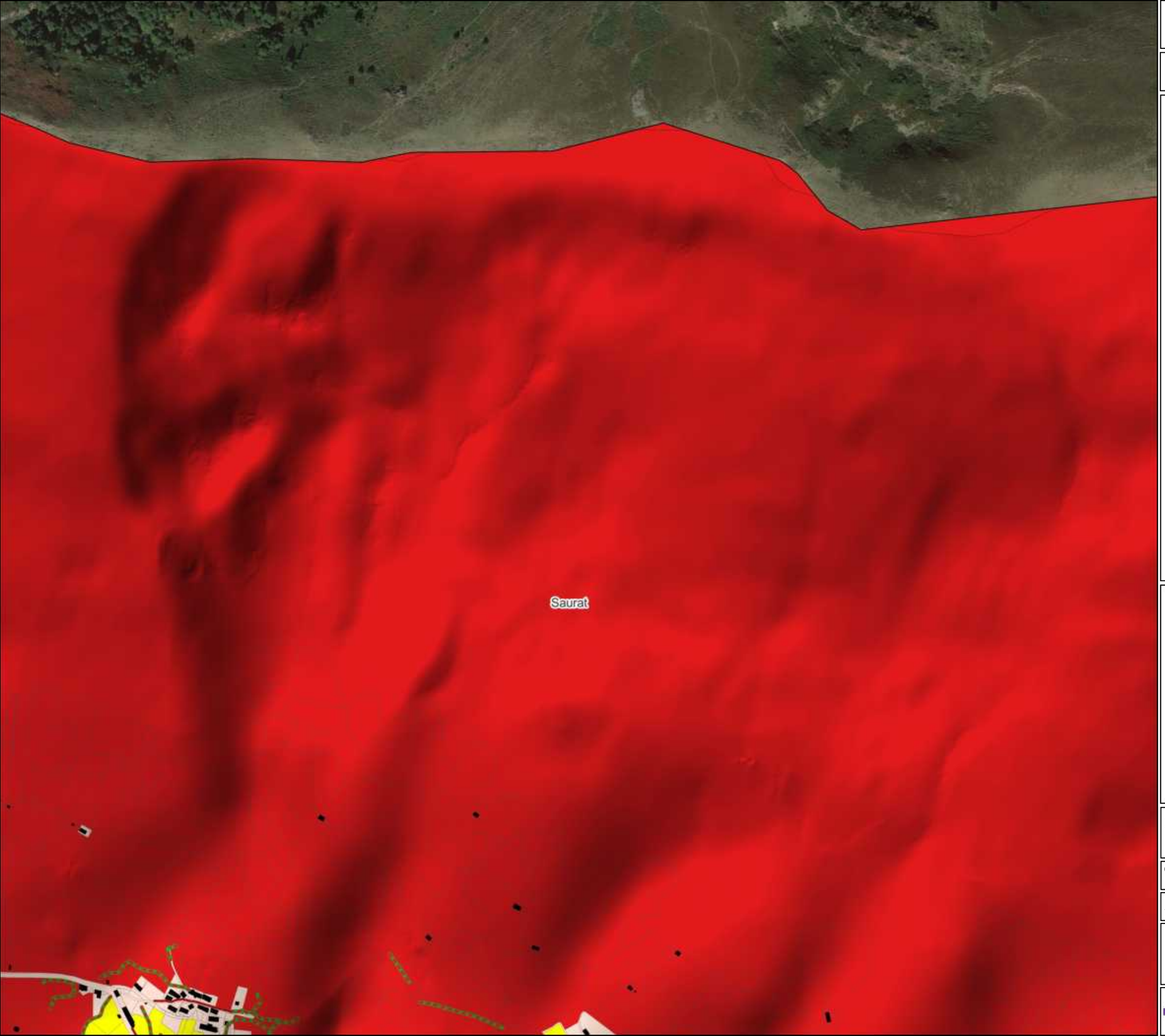

15/126

ENJEUX ENVIRONNEMENTAUX

Légende

- Limite de l'intercommunalité
- Limite communale
- Parcellaire cadastral
- Bâtiment cadastré

Enjeux environnementaux

- Fort
- Modéré
- Faible

Enjeux linéaires forts

- Alignement d'arbres
- Muret
- Haie

Enjeux ponctuels forts

- Arbre remarquable
- Lavoir

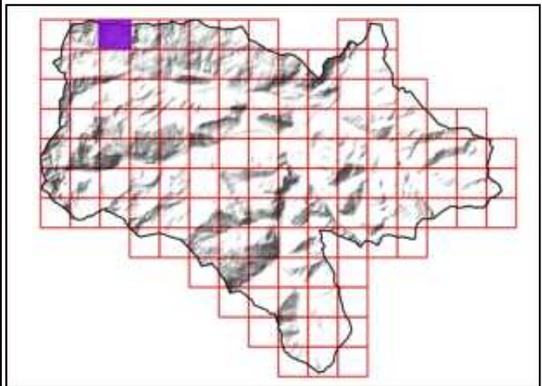

Sources utilisées : Communauté de communes du Pays de Tarascon ; Cadastre PCI Vecteur ; RGE Alti 1M ; Terrain SIRE Conseil 2023 ; OCS-GE ; BD Topo ; PNR Pyrénées Ariègeoises ; ANA de l'Ariège
Fond de plan utilisé : Google Satellite

0 100 200 300 m

Réalisée par Baptiste GORET, le 20 juillet 2023
Vérifiée par Thomas SIRE

Communauté de communes du Pays de Tarascon
19 Avenue de Sabart
09 400 TARASCON-SUR-ARIEGE
05 34 09 86 30
www.cc-paysdetarascon.fr

SIRE Conseil
227 Route de Grenade
31 700 BLAGNAC
06 12 83 69 35
www.sire-conseil.fr

ENJEUX ENVIRONNEMENTAUX

Légende

- Limite de l'intercommunalité
- Limite communale
- Parcellaire cadastral
- Bâtiment cadastré

Enjeux environnementaux

- Fort
- Modéré
- Faible

Enjeux linéaires forts

- Alignement d'arbres
- Muret
- Haie

Enjeux ponctuels forts

- Arbre remarquable
- Lavoir

Saurat

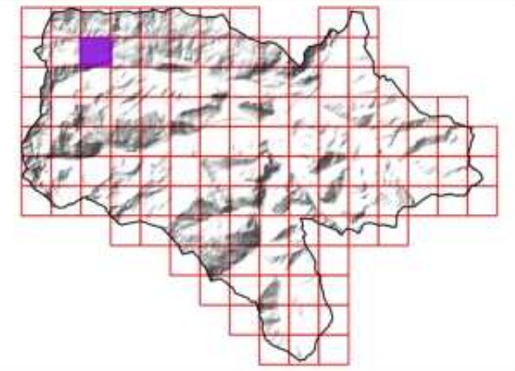

Sources utilisées : Communauté de communes du Pays de Tarascon ; Cadastre PCI Vecteur ; RGE Alti 1M ; Terrain SIRE Conseil 2023 ; OCS-GE ; BD Topo ; PNR Pyrénées Ariègeoises ; ANA de l'Ariège
Fond de plan utilisé : Google Satellite

0 100 200 300 m

Réalisée par Baptiste GORET, le 20 juillet 2023
Vérifiée par Thomas SIRE

PAYS DE TARASCON Communauté de communes
Communauté de communes du Pays de Tarascon
19 Avenue de Sabart
09 400 TARASCON-SUR-ARIEGE
05 34 09 86 30
www.cc-paysdetarascon.fr

SIRE Conseil
SIRE Conseil
227 Route de Grenade
31 700 BLAGNAC
06 12 83 69 35
www.sire-conseil.fr

ENJEUX ENVIRONNEMENTAUX



Légende

- Limite de l'intercommunalité
- Limite communale
- Parcellaire cadastral
- Bâtiment cadastré

Enjeux environnementaux

- Fort
- Modéré
- Faible

Enjeux linéaires forts

- Alignement d'arbres
- Muret
- Haie

Enjeux ponctuels forts

- Arbre remarquable
- Lavoir

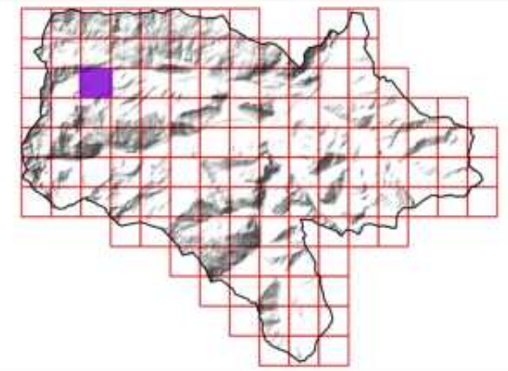

Sources utilisées : Communauté de communes du Pays de Tarascon ; Cadastre PCI Vecteur ; RGE Alti 1M ; Terrain SIRE Conseil 2023 ; OCS-GE ; BD Topo ; PNR Pyrénées Ariègeoises ; ANA de l'Ariège
Fond de plan utilisé : Google Satellite

0 100 200 300 m

Réalisée par Baptiste GORET, le 20 juillet 2023
Vérifiée par Thomas SIRE

PAYS DE TARASCON Communauté de communes
Communauté de communes du Pays de Tarascon
19 Avenue de Sabart
09 400 TARASCON-SUR-ARIEGE
05 34 09 86 30
www.cc-paysdetarascon.fr

SIRE Conseil
SIRE Conseil
227 Route de Grenade
31 700 BLAGNAC
06 12 83 69 35
www.sire-conseil.fr

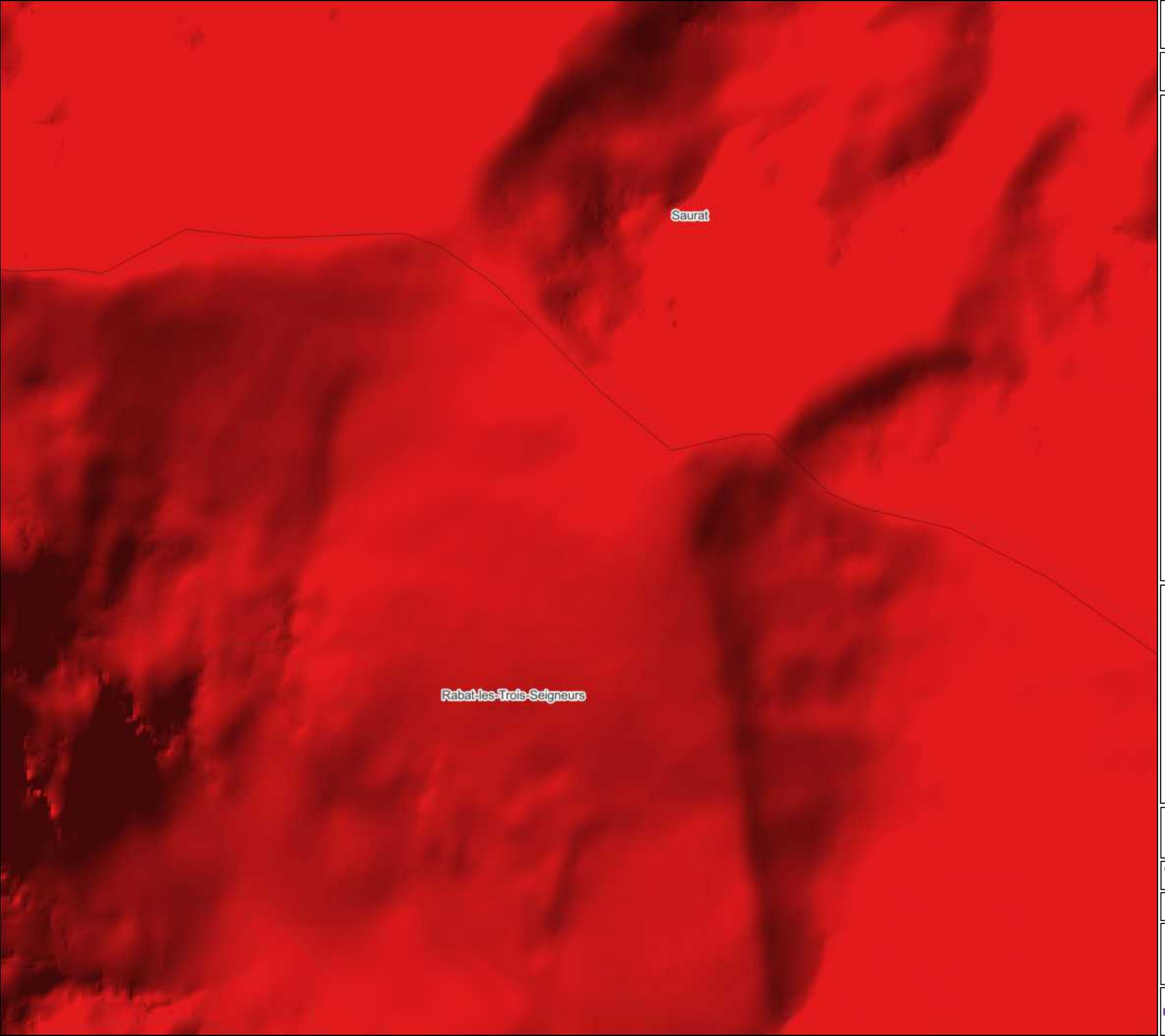

18/126

ENJEUX ENVIRONNEMENTAUX

Légende

- Limite de l'intercommunalité
- Limite communale
- Parcellaire cadastral
- Bâtiment cadastré

Enjeux environnementaux

- Fort
- Modéré
- Faible

Enjeux linéaires forts

- Alignement d'arbres
- Muret
- Haie

Enjeux ponctuels forts

- Arbre remarquable
- Lavoir

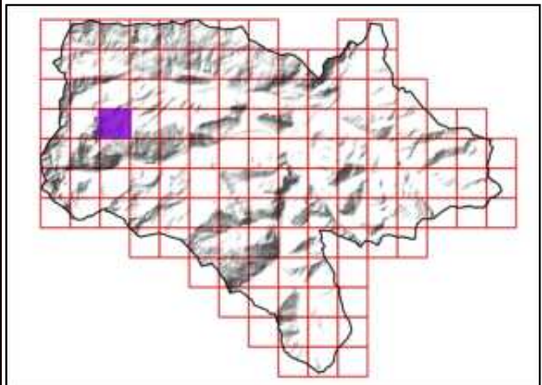

Sources utilisées : Communauté de communes du Pays de Tarascon ; Cadastre PCI Vecteur ; RGE Alti 1M ; Terrain SIRE Conseil 2023 ; OCS-GE ; BD Topo ; PNR Pyrénées Ariègeoises ; ANA de l'Ariège
Fond de plan utilisé : Google Satellite

0 100 200 300 m

Réalisée par Baptiste GORET, le 20 juillet 2023
Vérifiée par Thomas SIRE

PAYS DE TARASCON Communauté de communes
Communauté de communes du Pays de Tarascon
19 Avenue de Sabart
09 400 TARASCON-SUR-ARIEGE
05 34 09 86 30
www.cc-paysdetarascon.fr

SIRE Conseil
SIRE Conseil
227 Route de Grenade
31 700 BLAGNAC
06 12 83 69 35
www.sire-conseil.fr

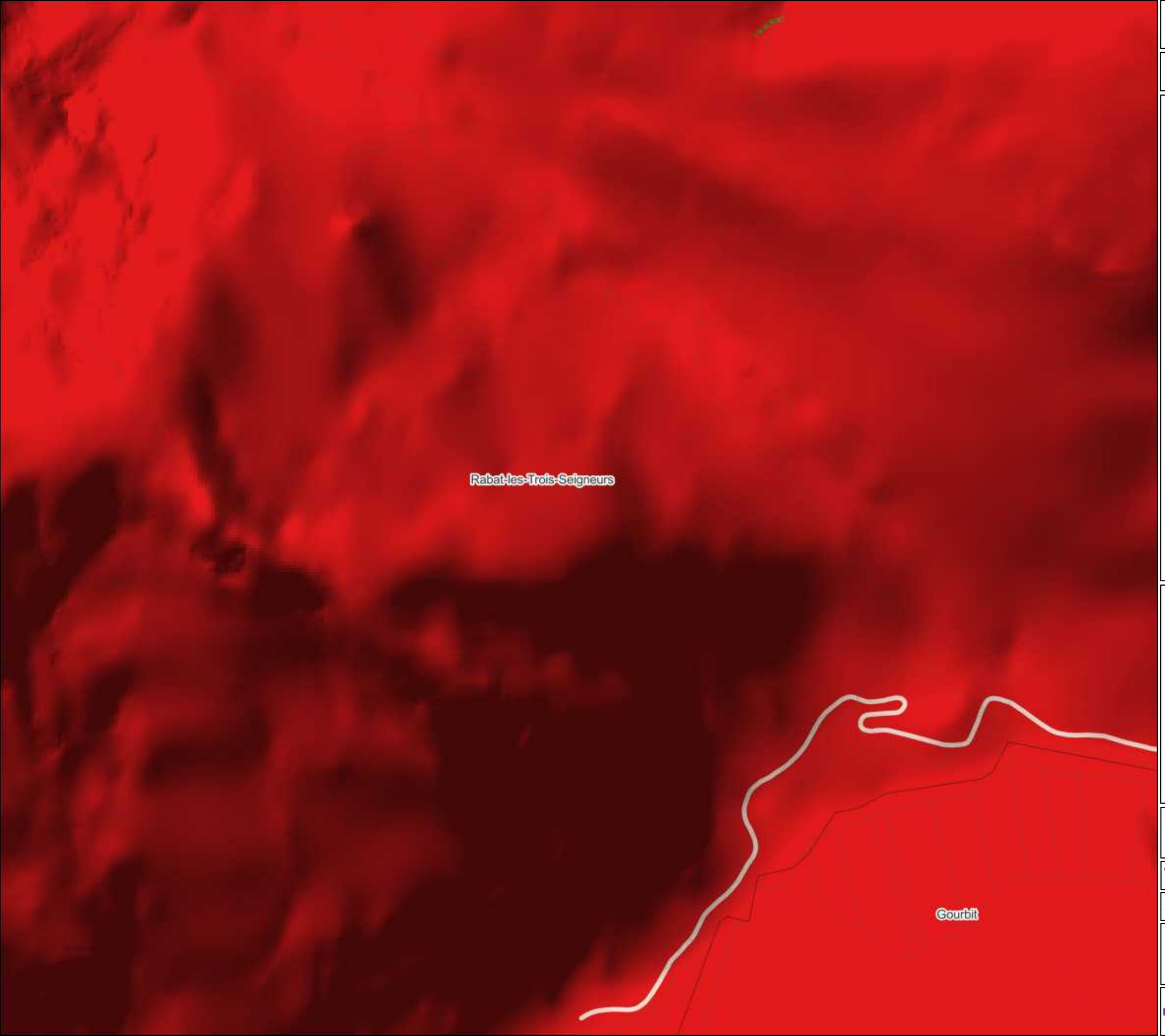

ENJEUX ENVIRONNEMENTAUX

Légende

- Limite de l'intercommunalité
- Limite communale
- Parcellaire cadastral
- Bâtiment cadastré

Enjeux environnementaux

- Fort
- Modéré
- Faible

Enjeux linéaires forts

- Alignement d'arbres
- Muret
- Haie

Enjeux ponctuels forts

- Arbre remarquable
- Lavoir

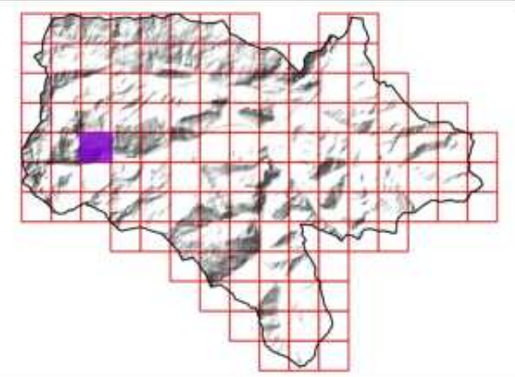

Sources utilisées : Communauté de communes du Pays de Tarascon ; Cadastre PCI Vecteur ; RGE Alti 1M ; Terrain SIRE Conseil 2023 ; OCS-GE ; BD Topo ; PNR Pyrénées Ariègeoises ; ANA de l'Ariège
Fond de plan utilisé : Google Satellite

0 100 200 300 m

Réalisée par Baptiste GORET, le 20 juillet 2023
Vérifiée par Thomas SIRE

PAYS DE TARASCON Communauté de communes
Communauté de communes du Pays de Tarascon
19 Avenue de Sabart
09 400 TARASCON-SUR-ARIEGE
05 34 09 86 30
www.cc-paysdetarascon.fr

SIRE Conseil
SIRE Conseil
227 Route de Grenade
31 700 BLAGNAC
06 12 83 69 35
www.sire-conseil.fr

ENJEUX ENVIRONNEMENTAUX



Légende

- Limite de l'intercommunalité
- Limite communale
- Parcellaire cadastral
- Bâtiment cadastré

Enjeux environnementaux

- Fort
- Modéré
- Faible

Enjeux linéaires forts

- Alignement d'arbres
- Muret
- Haie

Enjeux ponctuels forts

- Arbre remarquable
- Lavoir

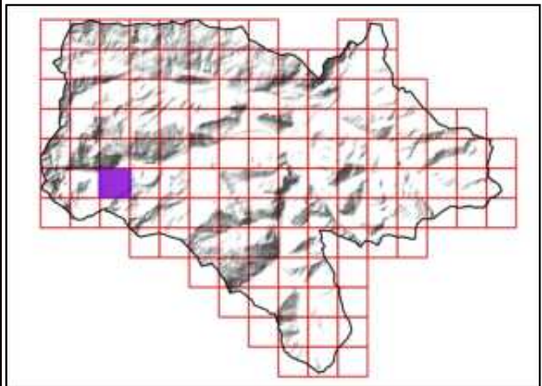

Sources utilisées : Communauté de communes du Pays de Tarascon ; Cadastre PCI Vecteur ; RGE Alti 1M ; Terrain SIRE Conseil 2023 ; OCS-GE ; BD Topo ; PNR Pyrénées Ariègeoises ; ANA de l'Ariège
Fond de plan utilisé : Google Satellite

0 100 200 300 m

Réalisée par Baptiste GORET, le 20 juillet 2023
Vérifiée par Thomas SIRE

PAYS DE TARASCON Communauté de communes
Communauté de communes du Pays de Tarascon
19 Avenue de Sabart
09 400 TARASCON-SUR-ARIEGE
05 34 09 86 30
www.cc-paysdetarascon.fr

SIRE Conseil
SIRE Conseil
227 Route de Grenade
31 700 BLAGNAC
06 12 83 69 35
www.sire-conseil.fr

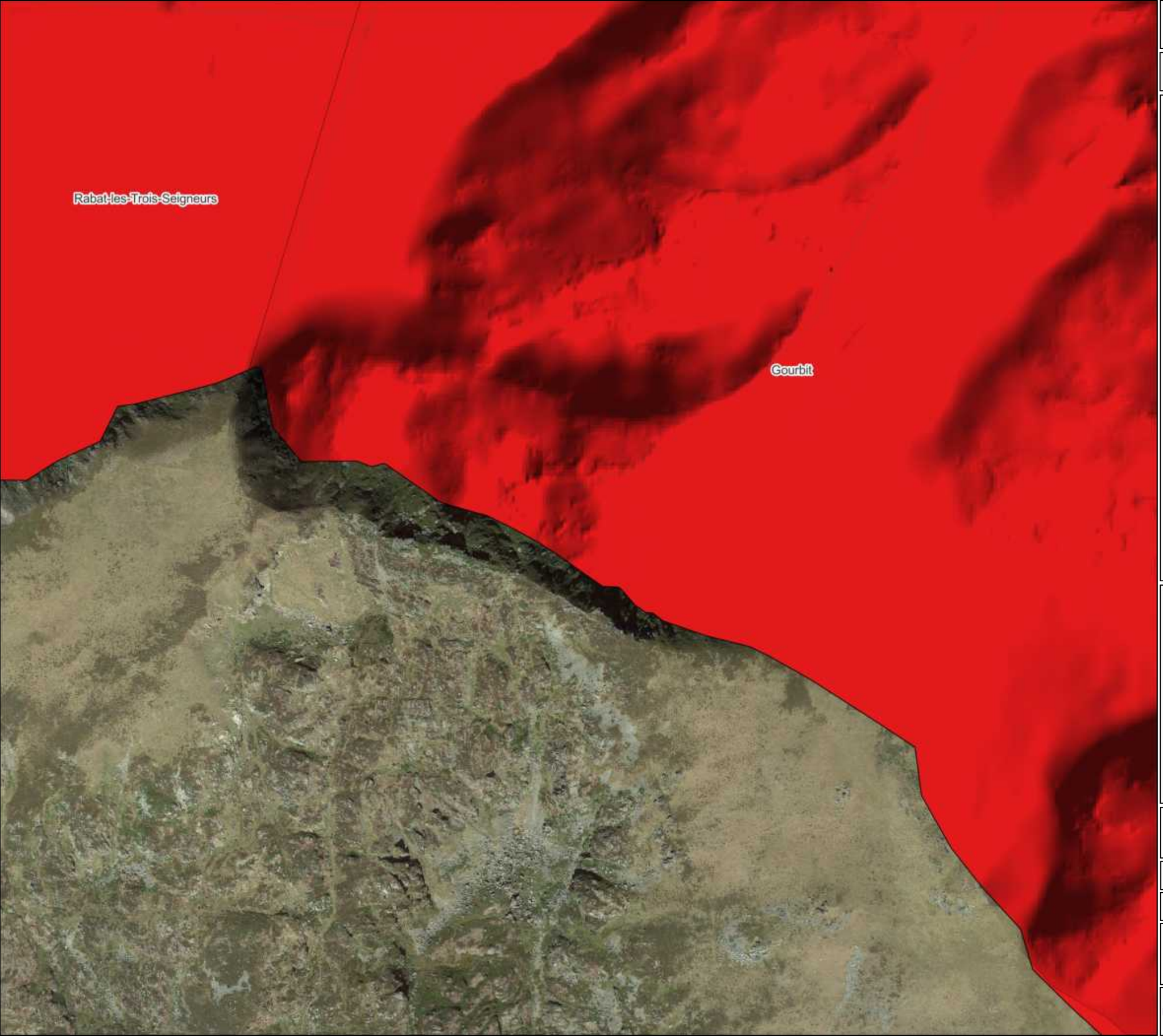

21/126

ENJEUX ENVIRONNEMENTAUX

Légende

- Limite de l'intercommunalité
- Limite communale
- Parcellaire cadastral
- Bâtiment cadastré

Enjeux environnementaux

- Fort
- Modéré
- Faible

Enjeux linéaires forts

- Alignement d'arbres
- Muret
- Haie

Enjeux ponctuels forts

- Arbre remarquable
- Lavoir

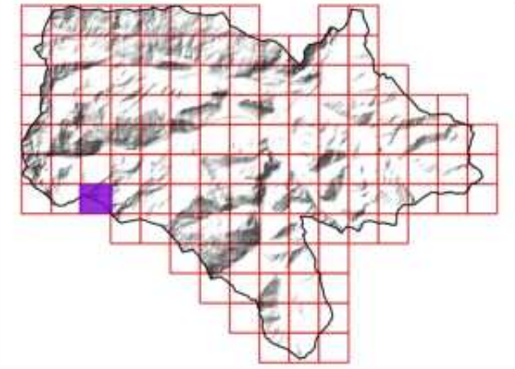

Sources utilisées : Communauté de communes du Pays de Tarascon ; Cadastre PCI Vecteur ; RGE Alti 1M ; Terrain SIRE Conseil 2023 ; OCS-GE ; BD Topo ; PNR Pyrénées Ariègeoises ; ANA de l'Ariège
Fond de plan utilisé : Google Satellite

0 100 200 300 m

Réalisée par Baptiste GORET, le 20 juillet 2023
Vérifiée par Thomas SIRE

PAYS DE TARASCON Communauté de communes
Communauté de communes du Pays de Tarascon
19 Avenue de Sabart
09 400 TARASCON-SUR-ARIEGE
05 34 09 86 30
www.cc-paysdetarascon.fr

SIRE Conseil
SIRE Conseil
227 Route de Grenade
31 700 BLAGNAC
06 12 83 69 35
www.sire-conseil.fr

ENJEUX ENVIRONNEMENTAUX



Légende

- Limite de l'intercommunalité
- Limite communale
- Parcellaire cadastral
- Bâtiment cadastré

Enjeux environnementaux

- Fort
- Modéré
- Faible

Enjeux linéaires forts

- Alignement d'arbres
- Muret
- Haie

Enjeux ponctuels forts

- Arbre remarquable
- Lavoir

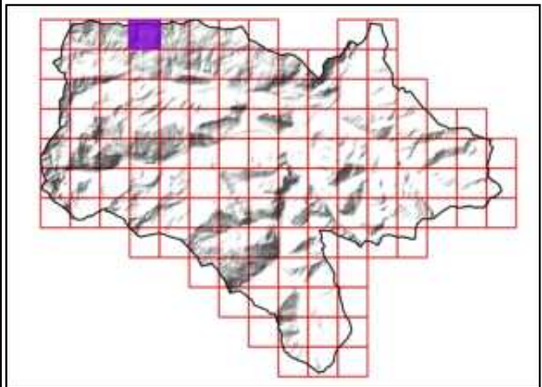

Sources utilisées : Communauté de communes du Pays de Tarascon ; Cadastre PCI Vecteur ; RGE Alti 1M ; Terrain SIRE Conseil 2023 ; OCS-GE ; BD Topo ; PNR Pyrénées Ariègeoises ; ANA de l'Ariège
Fond de plan utilisé : Google Satellite

0 100 200 300 m

Réalisée par Baptiste GORET, le 20 juillet 2023
Vérifiée par Thomas SIRE

PAYS DE TARASCON Communauté de communes
Communauté de communes du Pays de Tarascon
19 Avenue de Sabart
09 400 TARASCON-SUR-ARIEGE
05 34 09 86 30
www.cc-paysdetarascon.fr

SIRE Conseil
SIRE Conseil
227 Route de Grenade
31 700 BLAGNAC
06 12 83 69 35
www.sire-conseil.fr

Saurat

23/126

ENJEUX ENVIRONNEMENTAUX

Légende

- Limite de l'intercommunalité
- Limite communale
- Parcellaire cadastral
- Bâtiment cadastré

Enjeux environnementaux

- Fort
- Modéré
- Faible

Enjeux linéaires forts

- Alignement d'arbres
- Muret
- Haie

Enjeux ponctuels forts

- Arbre remarquable
- Lavoir

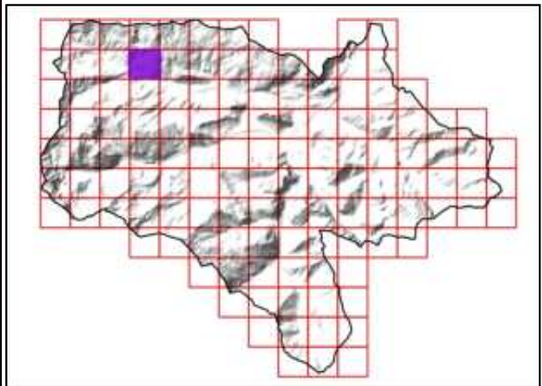

Sources utilisées : Communauté de communes du Pays de Tarascon ; Cadastre PCI Vecteur ; RGE Alti 1M ; Terrain SIRE Conseil 2023 ; OCS-GE ; BD Topo ; PNR Pyrénées Ariègeoises ; ANA de l'Ariège
Fond de plan utilisé : Google Satellite

0 100 200 300 m

Réalisée par Baptiste GORET, le 20 juillet 2023
Vérifiée par Thomas SIRE

PAYS DE TARASCON Communauté de communes
Communauté de communes du Pays de Tarascon
19 Avenue de Sabart
09 400 TARASCON-SUR-ARIEGE
05 34 09 86 30
www.cc-paysdetarascon.fr

SIRE Conseil
SIRE Conseil
227 Route de Grenade
31 700 BLAGNAC
06 12 83 69 35
www.sire-conseil.fr



24/126

ENJEUX ENVIRONNEMENTAUX

Légende

- Limite de l'intercommunalité
- Limite communale
- Parcellaire cadastral
- Bâtiment cadastré

Enjeux environnementaux

- Fort
- Modéré
- Faible

Enjeux linéaires forts

- Alignement d'arbres
- Muret
- Haie

Enjeux ponctuels forts

- Arbre remarquable
- Lavoir

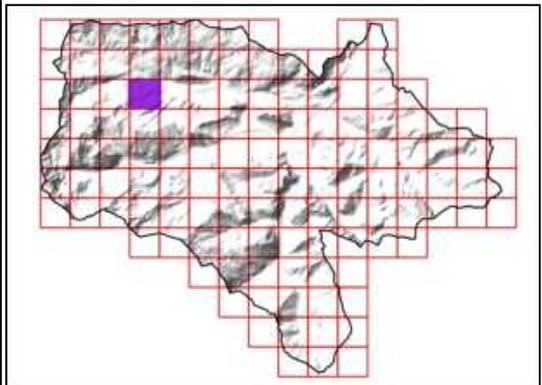

Sources utilisées : Communauté de communes du Pays de Tarascon ; Cadastre PCI Vecteur ; RGE Alti 1M ; Terrain SIRE Conseil 2023 ; OCS-GE ; BD Topo ; PNR Pyrénées Ariègeoises ; ANA de l'Ariège
Fond de plan utilisé : Google Satellite

0 100 200 300 m

Réalisée par Baptiste GORET, le 20 juillet 2023
Vérifiée par Thomas SIRE

PAYS DE TARASCON Communauté de communes
Communauté de communes du Pays de Tarascon
19 Avenue de Sabart
09 400 TARASCON-SUR-ARIEGE
05 34 09 86 30
www.cc-paysdetarascon.fr

SIRE Conseil
SIRE Conseil
227 Route de Grenade
31 700 BLAGNAC
06 12 83 69 35
www.sire-conseil.fr



25/126

ENJEUX ENVIRONNEMENTAUX

Légende

- Limite de l'intercommunalité
- Limite communale
- Parcellaire cadastral
- Bâtiment cadastré

Enjeux environnementaux

- Fort
- Modéré
- Faible

Enjeux linéaires forts

- Alignement d'arbres
- Muret
- Haie

Enjeux ponctuels forts

- Arbre remarquable
- Lavoir

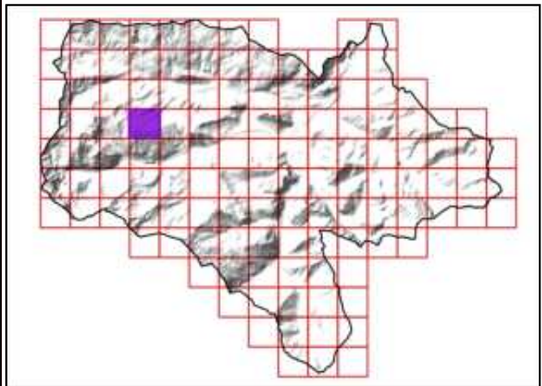

Sources utilisées : Communauté de communes du Pays de Tarascon ; Cadastre PCI Vecteur ; RGE Alti 1M ; Terrain SIRE Conseil 2023 ; OCS-GE ; BD Topo ; PNR Pyrénées Ariègeoises ; ANA de l'Ariège
Fond de plan utilisé : Google Satellite

0 100 200 300 m

Réalisée par Baptiste GORET, le 20 juillet 2023
Vérifiée par Thomas SIRE

PAYS DE TARASCON Communauté de communes
Communauté de communes du Pays de Tarascon
19 Avenue de Sabart
09 400 TARASCON-SUR-ARIEGE
05 34 09 86 30
www.cc-paysdetarascon.fr

SIRE Conseil
SIRE Conseil
227 Route de Grenade
31 700 BLAGNAC
06 12 83 69 35
www.sire-conseil.fr

ENJEUX ENVIRONNEMENTAUX

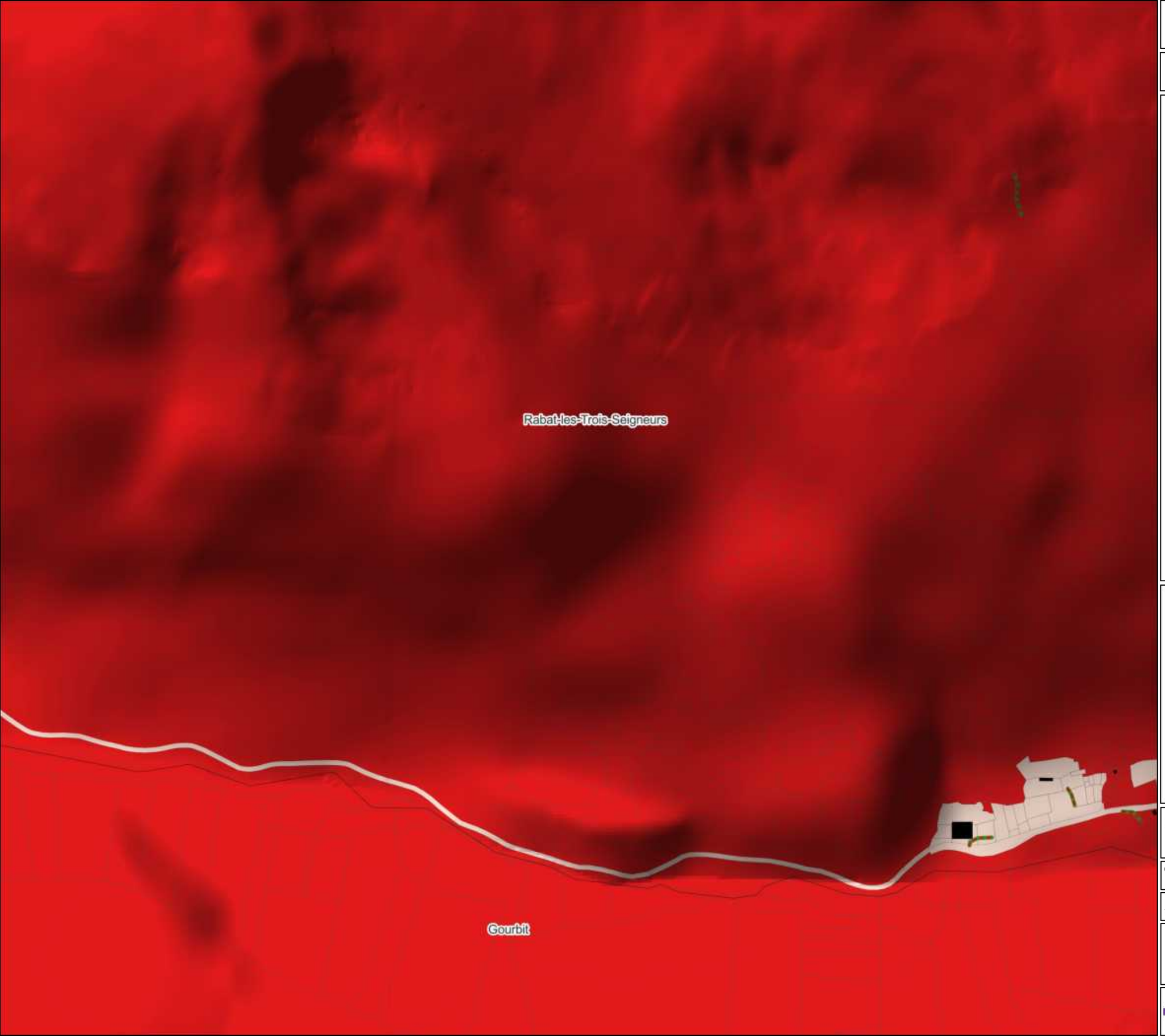

Légende

- Limite de l'intercommunalité
- Limite communale
- Parcellaire cadastral
- Bâtiment cadastré

Enjeux environnementaux

- Fort
- Modéré
- Faible

Enjeux linéaires forts

- Alignement d'arbres
- Muret
- Haie

Enjeux ponctuels forts

- Arbre remarquable
- Lavoir

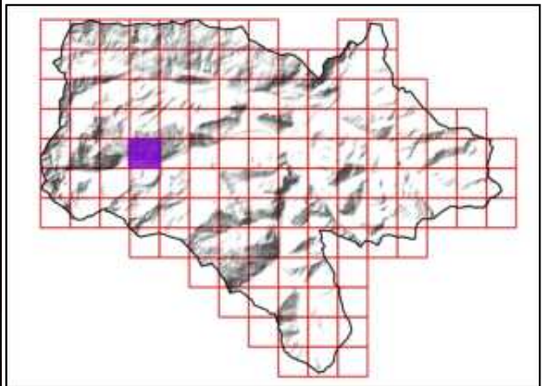

Sources utilisées : Communauté de communes du Pays de Tarascon ; Cadastre PCI Vecteur ; RGE Alti 1M ; Terrain SIRE Conseil 2023 ; OCS-GE ; BD Topo ; PNR Pyrénées Ariègeoises ; ANA de l'Ariège
Fond de plan utilisé : Google Satellite

0 100 200 300 m

Réalisée par Baptiste GORET, le 20 juillet 2023
Vérifiée par Thomas SIRE

PAYS DE TARASCON Communauté de communes
Communauté de communes du Pays de Tarascon
19 Avenue de Sabart
09 400 TARASCON-SUR-ARIEGE
05 34 09 86 30
www.cc-paysdetarascon.fr

SIRE Conseil
SIRE Conseil
227 Route de Grenade
31 700 BLAGNAC
06 12 83 69 35
www.sire-conseil.fr



ENJEUX ENVIRONNEMENTAUX

Légende

- Limite de l'intercommunalité
- Limite communale
- Parcellaire cadastral
- Bâtiment cadastré

Enjeux environnementaux

- Fort
- Modéré
- Faible

Enjeux linéaires forts

- Alignement d'arbres
- Muret
- Haie

Enjeux ponctuels forts

- Arbre remarquable
- Lavoir

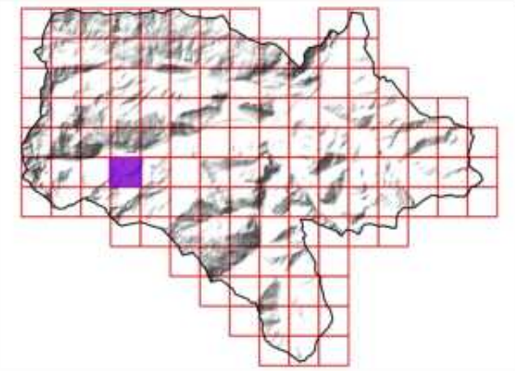

Sources utilisées : Communauté de communes du Pays de Tarascon ; Cadastre PCI Vecteur ; RGE Alti 1M ; Terrain SIRE Conseil 2023 ; OCS-GE ; BD Topo ; PNR Pyrénées Ariègeoises ; ANA de l'Ariège
Fond de plan utilisé : Google Satellite

0 100 200 300 m

Réalisée par Baptiste GORET, le 20 juillet 2023
Vérifiée par Thomas SIRE

PAYS DE TARASCON Communauté de communes
Communauté de communes du Pays de Tarascon
19 Avenue de Sabart
09 400 TARASCON-SUR-ARIEGE
05 34 09 86 30
www.cc-paysdetarascon.fr

SIRE Conseil
SIRE Conseil
227 Route de Grenade
31 700 BLAGNAC
06 12 83 69 35
www.sire-conseil.fr

ENJEUX ENVIRONNEMENTAUX



Légende

- Limite de l'intercommunalité
- Limite communale
- Parcellaire cadastral
- Bâtiment cadastré

Enjeux environnementaux

- Fort
- Modéré
- Faible

Enjeux linéaires forts

- Alignement d'arbres
- Muret
- Haie

Enjeux ponctuels forts

- Arbre remarquable
- Lavoir

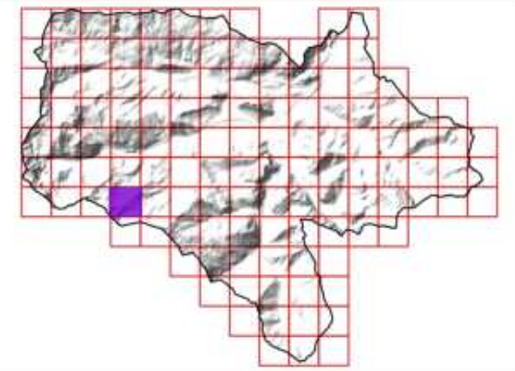

Sources utilisées : Communauté de communes du Pays de Tarascon ; Cadastre PCI Vecteur ; RGE Alti 1M ; Terrain SIRE Conseil 2023 ; OCS-GE ; BD Topo ; PNR Pyrénées Ariègeoises ; ANA de l'Ariège
Fond de plan utilisé : Google Satellite

0 100 200 300 m

Réalisée par Baptiste GORET, le 20 juillet 2023
Vérifiée par Thomas SIRE

PAYS DE TARASCON Communauté de communes
Communauté de communes du Pays de Tarascon
19 Avenue de Sabart
09 400 TARASCON-SUR-ARIEGE
05 34 09 86 30
www.cc-paysdetarascon.fr

SIRE Conseil
227 Route de Grenade
31 700 BLAGNAC
06 12 83 69 35
www.sire-conseil.fr

ENJEUX ENVIRONNEMENTAUX

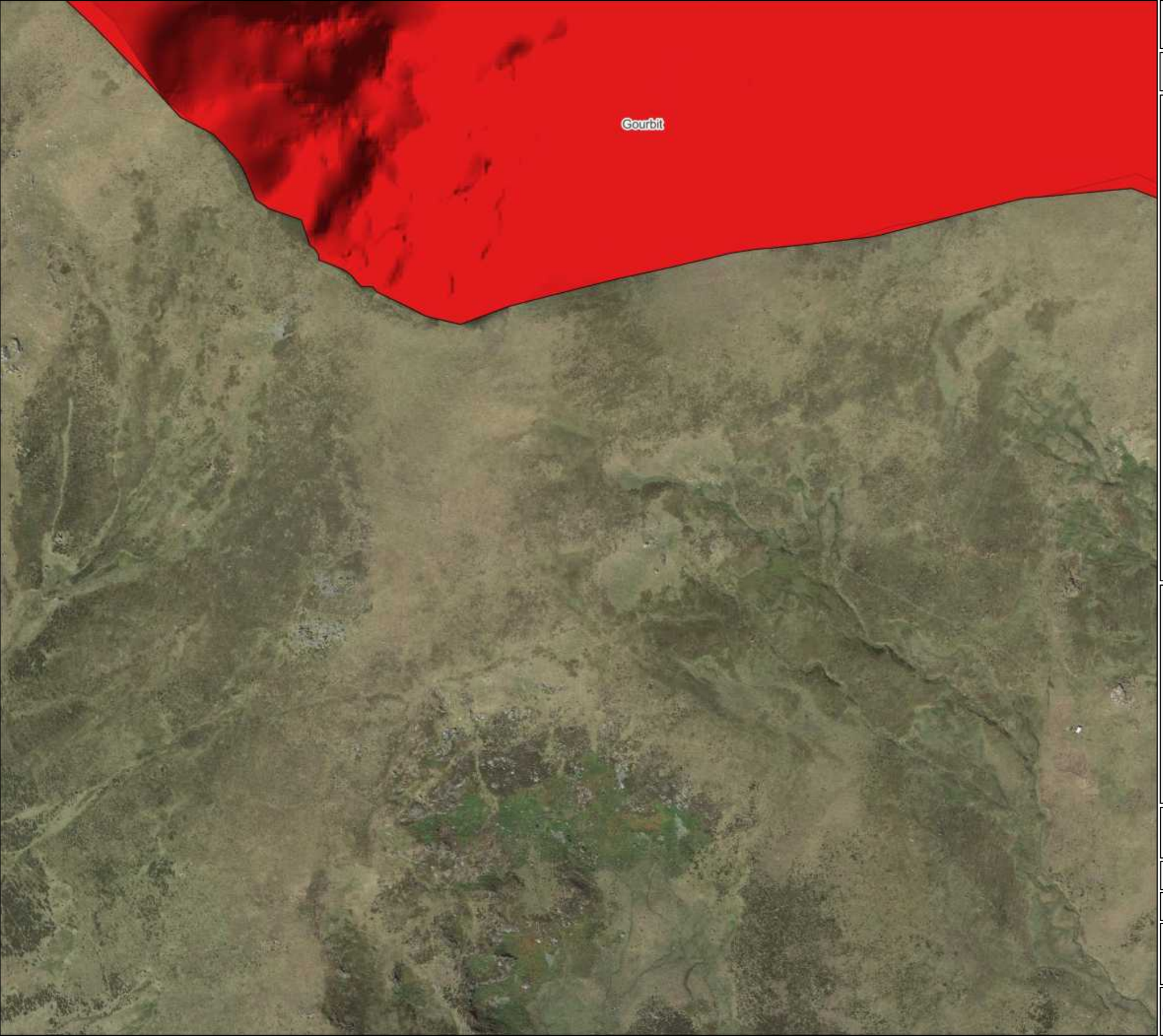

Légende

- Limite de l'intercommunalité
- Limite communale
- Parcellaire cadastral
- Bâtiment cadastré

Enjeux environnementaux

- Fort
- Modéré
- Faible

Enjeux linéaires forts

- Alignement d'arbres
- Muret
- Haie

Enjeux ponctuels forts

- Arbre remarquable
- Lavoir

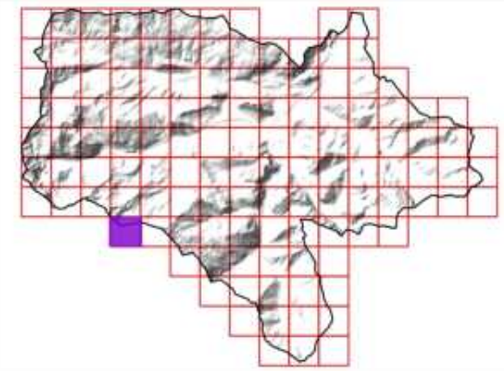

Sources utilisées : Communauté de communes du Pays de Tarascon ; Cadastre PCI Vecteur ; RGE Alti 1M ; Terrain SIRE Conseil 2023 ; OCS-GE ; BD Topo ; PNR Pyrénées Ariègeoises ; ANA de l'Ariège
Fond de plan utilisé : Google Satellite

0 100 200 300 m

Réalisée par Baptiste GORET, le 20 juillet 2023
Vérifiée par Thomas SIRE

PAYS DE TARASCON Communauté de communes
Communauté de communes du Pays de Tarascon
19 Avenue de Sabart
09 400 TARASCON-SUR-ARIEGE
05 34 09 86 30
www.cc-paysdetarascon.fr

SIRE Conseil
SIRE Conseil
227 Route de Grenade
31 700 BLAGNAC
06 12 83 69 35
www.sire-conseil.fr

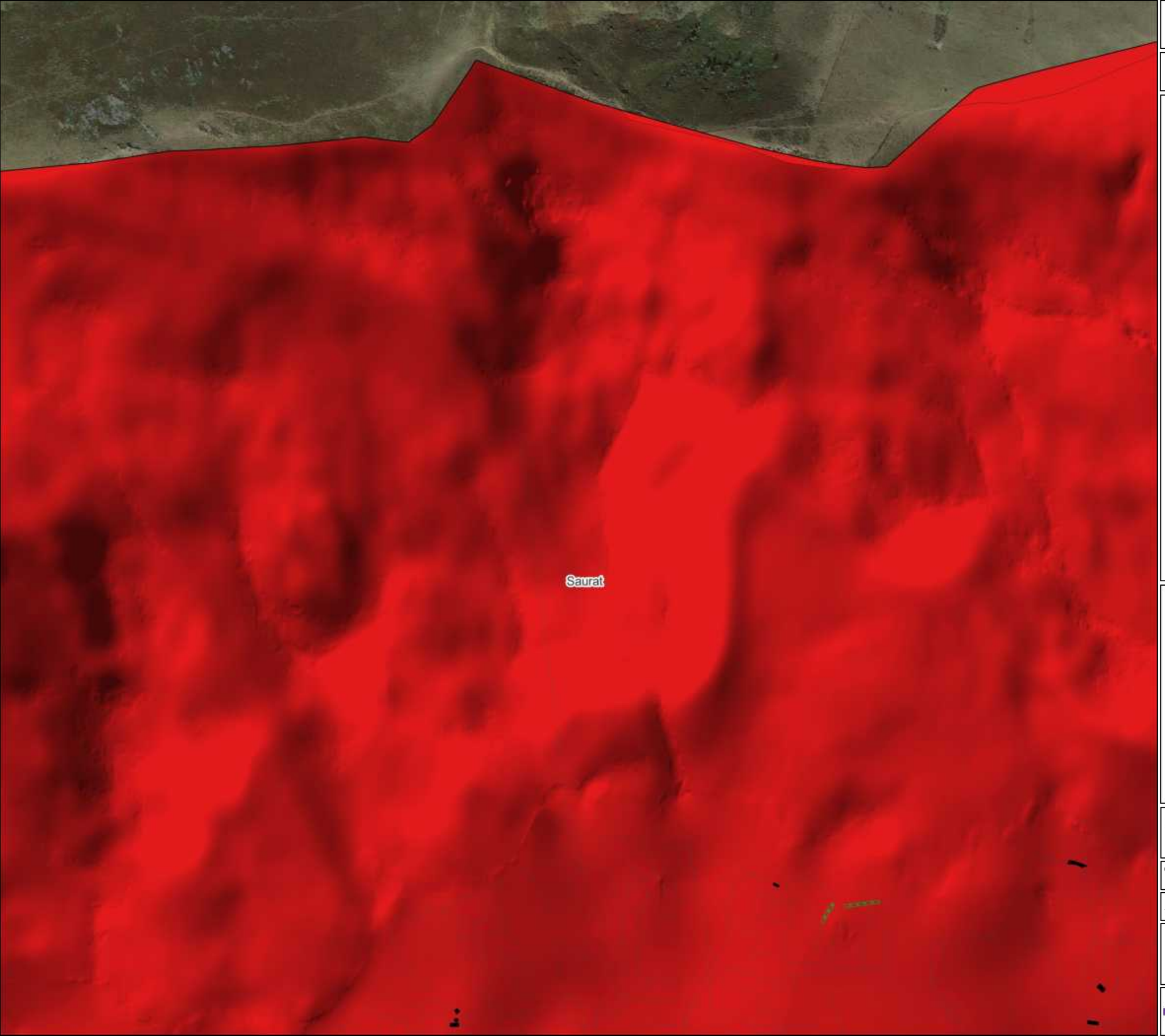

30/126

ENJEUX ENVIRONNEMENTAUX

Légende

- Limite de l'intercommunalité
- Limite communale
- Parcellaire cadastral
- Bâtiment cadastré

Enjeux environnementaux

- Fort
- Modéré
- Faible

Enjeux linéaires forts

- Alignement d'arbres
- Muret
- Haie

Enjeux ponctuels forts

- Arbre remarquable
- Lavoir

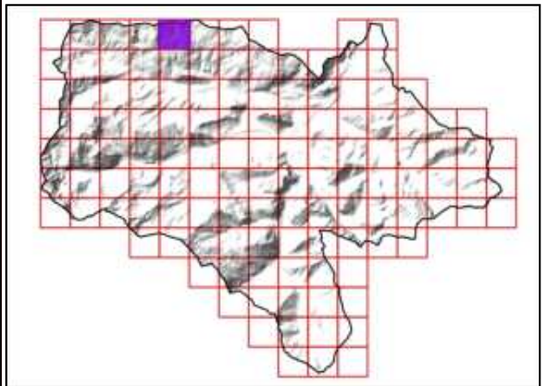

Sources utilisées : Communauté de communes du Pays de Tarascon ; Cadastre PCI Vecteur ; RGE Alti 1M ; Terrain SIRE Conseil 2023 ; OCS-GE ; BD Topo ; PNR Pyrénées Ariègeoises ; ANA de l'Ariège
Fond de plan utilisé : Google Satellite

0 100 200 300 m

Réalisée par Baptiste GORET, le 20 juillet 2023
Vérifiée par Thomas SIRE

PAYS DE TARASCON Communauté de communes
Communauté de communes du Pays de Tarascon
19 Avenue de Sabart
09 400 TARASCON-SUR-ARIEGE
05 34 09 86 30
www.cc-paysdetarascon.fr

SIRE Conseil
SIRE Conseil
227 Route de Grenade
31 700 BLAGNAC
06 12 83 69 35
www.sire-conseil.fr

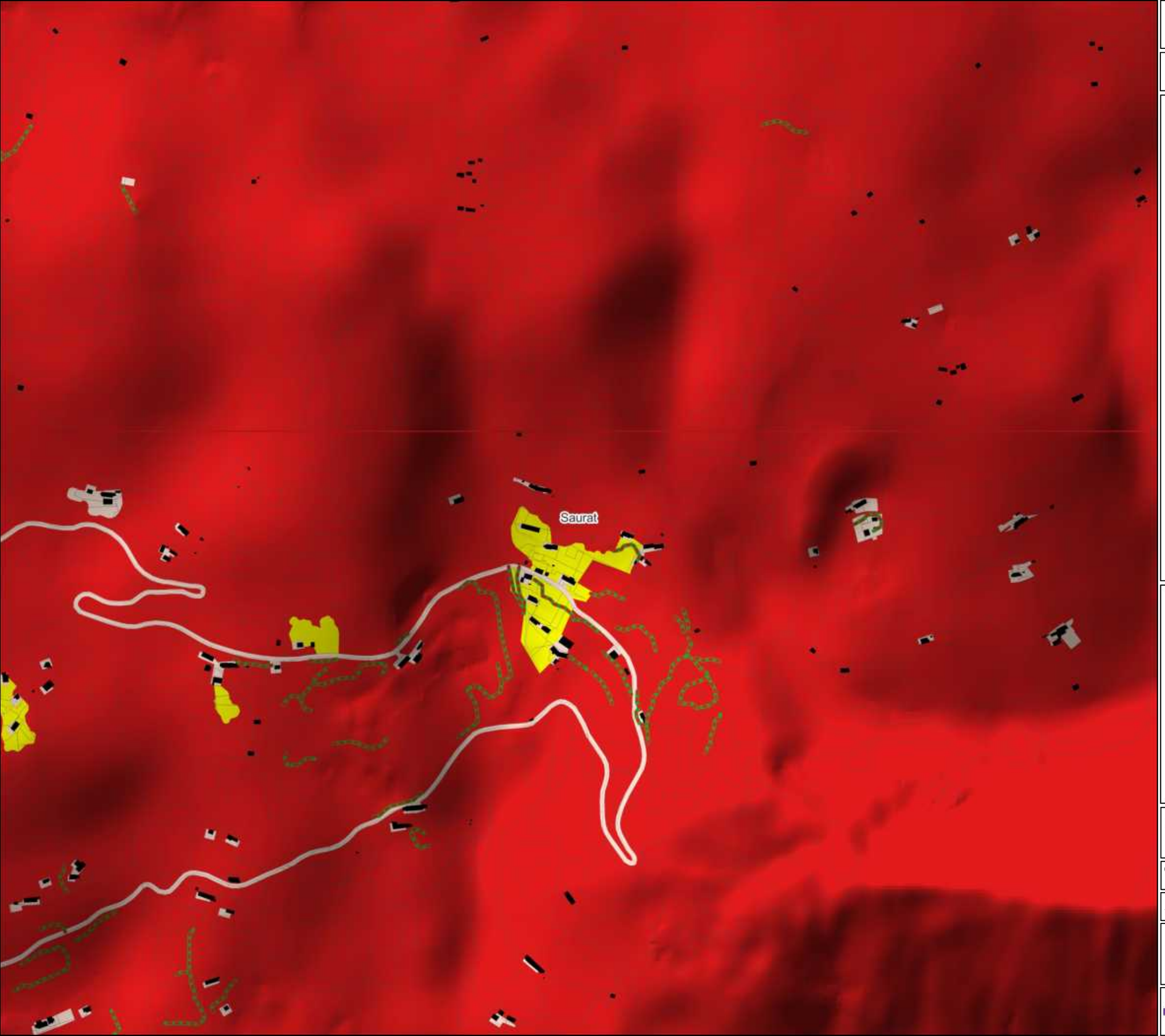

31/126

ENJEUX ENVIRONNEMENTAUX

Légende

- Limite de l'intercommunalité
- Limite communale
- Parcellaire cadastral
- Bâtiment cadastré

Enjeux environnementaux

- Fort
- Modéré
- Faible

Enjeux linéaires forts

- Alignement d'arbres
- Muret
- Haie

Enjeux ponctuels forts

- Arbre remarquable
- Lavoir

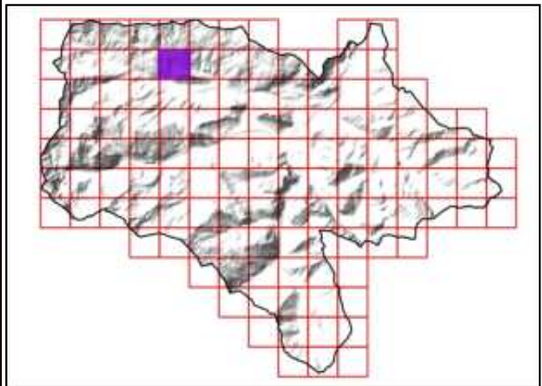

Sources utilisées : Communauté de communes du Pays de Tarascon ; Cadastre PCI Vecteur ; RGE Alti 1M ; Terrain SIRE Conseil 2023 ; OCS-GE ; BD Topo ; PNR Pyrénées Ariègeoises ; ANA de l'Ariège
Fond de plan utilisé : Google Satellite

0 100 200 300 m

Réalisée par Baptiste GORET, le 20 juillet 2023
Vérifiée par Thomas SIRE

PAYS DE TARASCON Communauté de communes
Communauté de communes du Pays de Tarascon
19 Avenue de Sabart
09 400 TARASCON-SUR-ARIEGE
05 34 09 86 30
www.cc-paysdetarascon.fr

SIRE Conseil
SIRE Conseil
227 Route de Grenade
31 700 BLAGNAC
06 12 83 69 35
www.sire-conseil.fr

ENJEUX ENVIRONNEMENTAUX

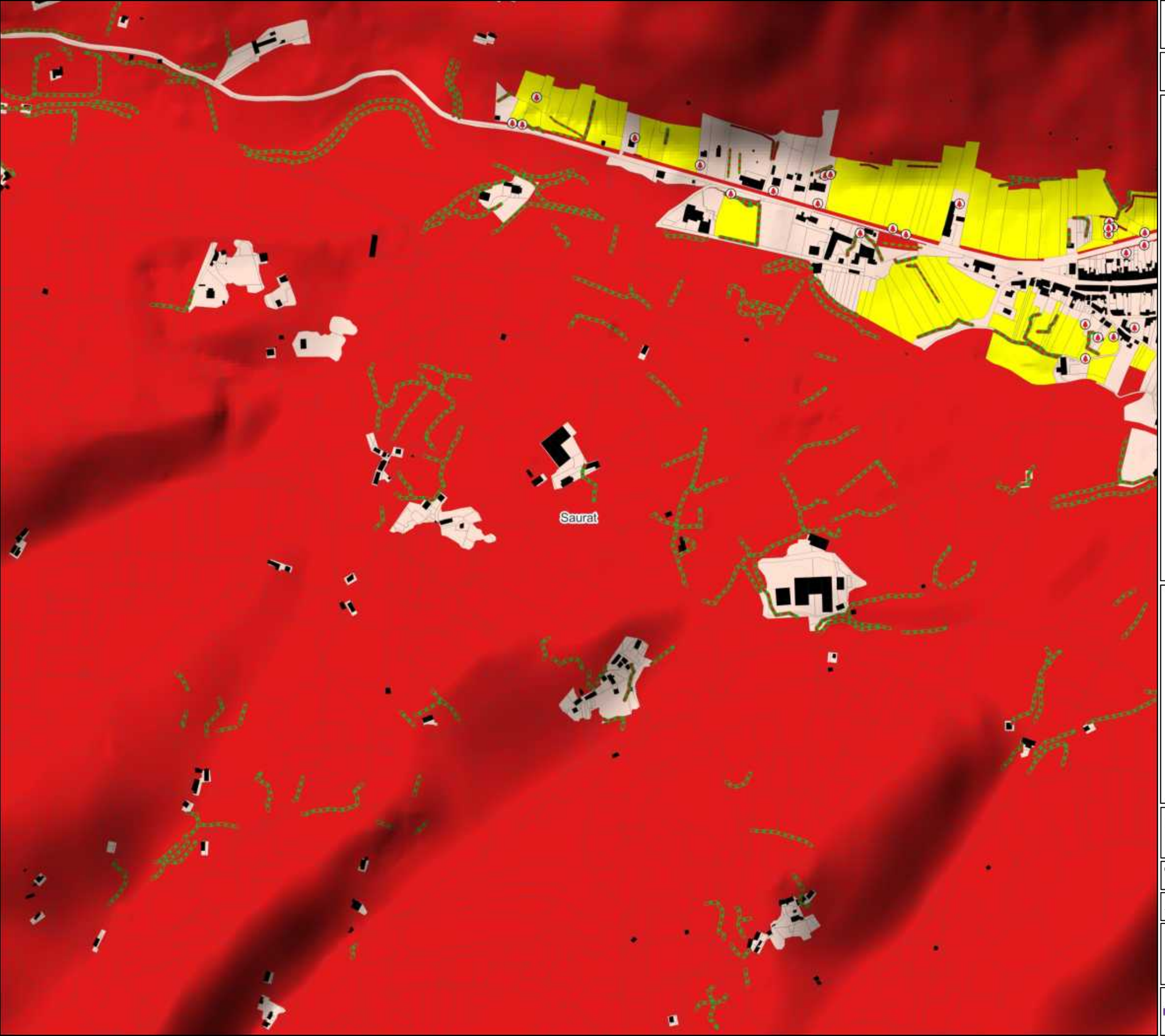

Légende

- Limite de l'intercommunalité
- Limite communale
- Parcellaire cadastral
- Bâtiment cadastré

Enjeux environnementaux

- Fort
- Modéré
- Faible

Enjeux linéaires forts

- Alignement d'arbres
- Muret
- Haie

Enjeux ponctuels forts

- Arbre remarquable
- Lavoir

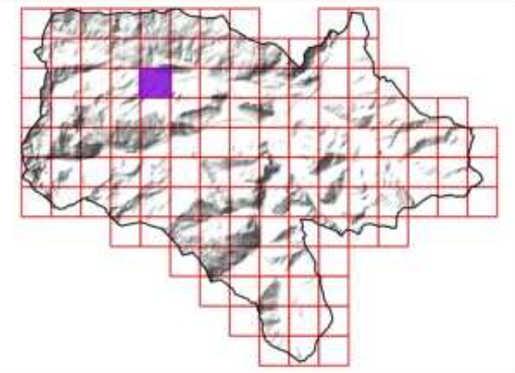

Sources utilisées : Communauté de communes du Pays de Tarascon ; Cadastre PCI Vecteur ; RGE Alti 1M ; Terrain SIRE Conseil 2023 ; OCS-GE ; BD Topo ; PNR Pyrénées Ariègeoises ; ANA de l'Ariège
Fond de plan utilisé : Google Satellite

0 100 200 300 m

Réalisée par Baptiste GORET, le 20 juillet 2023
Vérifiée par Thomas SIRE

PAYS DE TARASCON Communauté de communes
Communauté de communes du Pays de Tarascon
19 Avenue de Sabart
09 400 TARASCON-SUR-ARIEGE
05 34 09 86 30
www.cc-paysdetarascon.fr

SIRE Conseil
SIRE Conseil
227 Route de Grenade
31 700 BLAGNAC
06 12 83 69 35
www.sire-conseil.fr



33/126

ENJEUX ENVIRONNEMENTAUX

Légende

- Limite de l'intercommunalité
- Limite communale
- Parcellaire cadastral
- Bâtiment cadastré

Enjeux environnementaux

- Fort
- Modéré
- Faible

Enjeux linéaires forts

- Alignement d'arbres
- Muret
- Haie

Enjeux ponctuels forts

- Arbre remarquable
- Lavoir

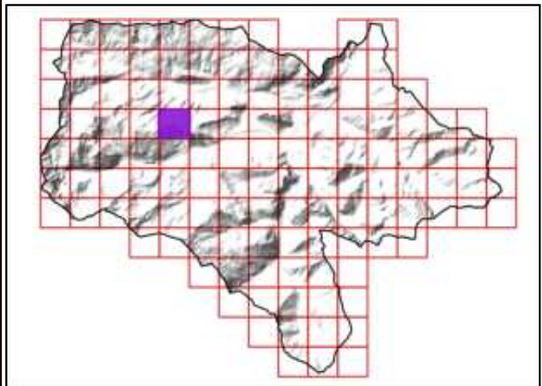

Sources utilisées : Communauté de communes du Pays de Tarascon ; Cadastre PCI Vecteur ; RGE Alti 1M ; Terrain SIRE Conseil 2023 ; OCS-GE ; BD Topo ; PNR Pyrénées Ariègeoises ; ANA de l'Ariège
Fond de plan utilisé : Google Satellite

0 100 200 300 m

Réalisée par Baptiste GORET, le 20 juillet 2023
Vérifiée par Thomas SIRE

Communauté de communes du Pays de Tarascon
19 Avenue de Sabart
09 400 TARASCON-SUR-ARIEGE
05 34 09 86 30
www.cc-paysdetarascon.fr

SIRE Conseil
227 Route de Grenade
31 700 BLAGNAC
06 12 83 69 35
www.sire-conseil.fr



ENJEUX ENVIRONNEMENTAUX

Légende

- Limite de l'intercommunalité
- Limite communale
- Parcellaire cadastral
- Bâtiment cadastré

Enjeux environnementaux

- Fort
- Modéré
- Faible

Enjeux linéaires forts

- Alignement d'arbres
- Muret
- Haie

Enjeux ponctuels forts

- Arbre remarquable
- Lavoir

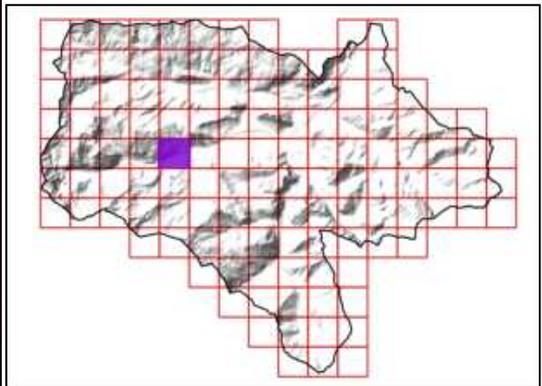

Sources utilisées : Communauté de communes du Pays de Tarascon ; Cadastre PCI Vecteur ; RGE Alti 1M ; Terrain SIRE Conseil 2023 ; OCS-GE ; BD Topo ; PNR Pyrénées Ariègeoises ; ANA de l'Ariège
Fond de plan utilisé : Google Satellite

0 100 200 300 m

Réalisée par Baptiste GORET, le 20 juillet 2023
Vérifiée par Thomas SIRE

PAYS DE TARASCON Communauté de communes
Communauté de communes du Pays de Tarascon
19 Avenue de Sabart
09 400 TARASCON-SUR-ARIEGE
05 34 09 86 30
www.cc-paysdetarascon.fr

SIRE Conseil
SIRE Conseil
227 Route de Grenade
31 700 BLAGNAC
06 12 83 69 35
www.sire-conseil.fr

ENJEUX ENVIRONNEMENTAUX

Légende

- Limite de l'intercommunalité
- Limite communale
- Parcellaire cadastral
- Bâtiment cadastré

Enjeux environnementaux

- Fort
- Modéré
- Faible

Enjeux linéaires forts

- Alignement d'arbres
- Muret
- Haie

Enjeux ponctuels forts

- Arbre remarquable
- Lavoir

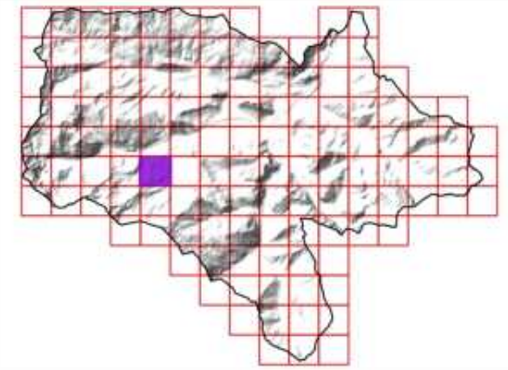

Sources utilisées : Communauté de communes du Pays de Tarascon ; Cadastre PCI Vecteur ; RGE Alti 1M ; Terrain SIRE Conseil 2023 ; OCS-GE ; BD Topo ; PNR Pyrénées Ariègeoises ; ANA de l'Ariège
Fond de plan utilisé : Google Satellite

0 100 200 300 m

Réalisée par Baptiste GORET, le 20 juillet 2023
Vérifiée par Thomas SIRE

PAYS DE TARASCON Communauté de communes
Communauté de communes du Pays de Tarascon
19 Avenue de Sabart
09 400 TARASCON-SUR-ARIEGE
05 34 09 86 30
www.cc-paysdetarascon.fr

SIRE Conseil
SIRE Conseil
227 Route de Grenade
31 700 BLAGNAC
06 12 83 69 35
www.sire-conseil.fr

ENJEUX ENVIRONNEMENTAUX

Légende

- Limite de l'intercommunalité
- Limite communale
- Parcellaire cadastral
- Bâtiment cadastré

Enjeux environnementaux

- Fort
- Modéré
- Faible

Enjeux linéaires forts

- Alignement d'arbres
- Muret
- Haie

Enjeux ponctuels forts

- Arbre remarquable
- Lavoir

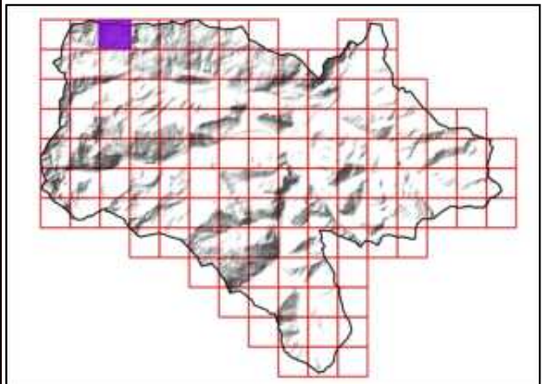

Sources utilisées : Communauté de communes du Pays de Tarascon ; Cadastre PCI Vecteur ; RGE Alti 1M ; Terrain SIRE Conseil 2023 ; OCS-GE ; BD Topo ; PNR Pyrénées Ariègeoises ; ANA de l'Ariège
Fond de plan utilisé : Google Satellite

0 100 200 300 m

Réalisée par Baptiste GORET, le 20 juillet 2023
Vérifiée par Thomas SIRE

PAYS DE TARASCON Communauté de communes
Communauté de communes du Pays de Tarascon
19 Avenue de Sabart
09 400 TARASCON-SUR-ARIEGE
05 34 09 86 30
www.cc-paysdetarascon.fr

SIRE Conseil
SIRE Conseil
227 Route de Grenade
31 700 BLAGNAC
06 12 83 69 35
www.sire-conseil.fr

ENJEUX ENVIRONNEMENTAUX

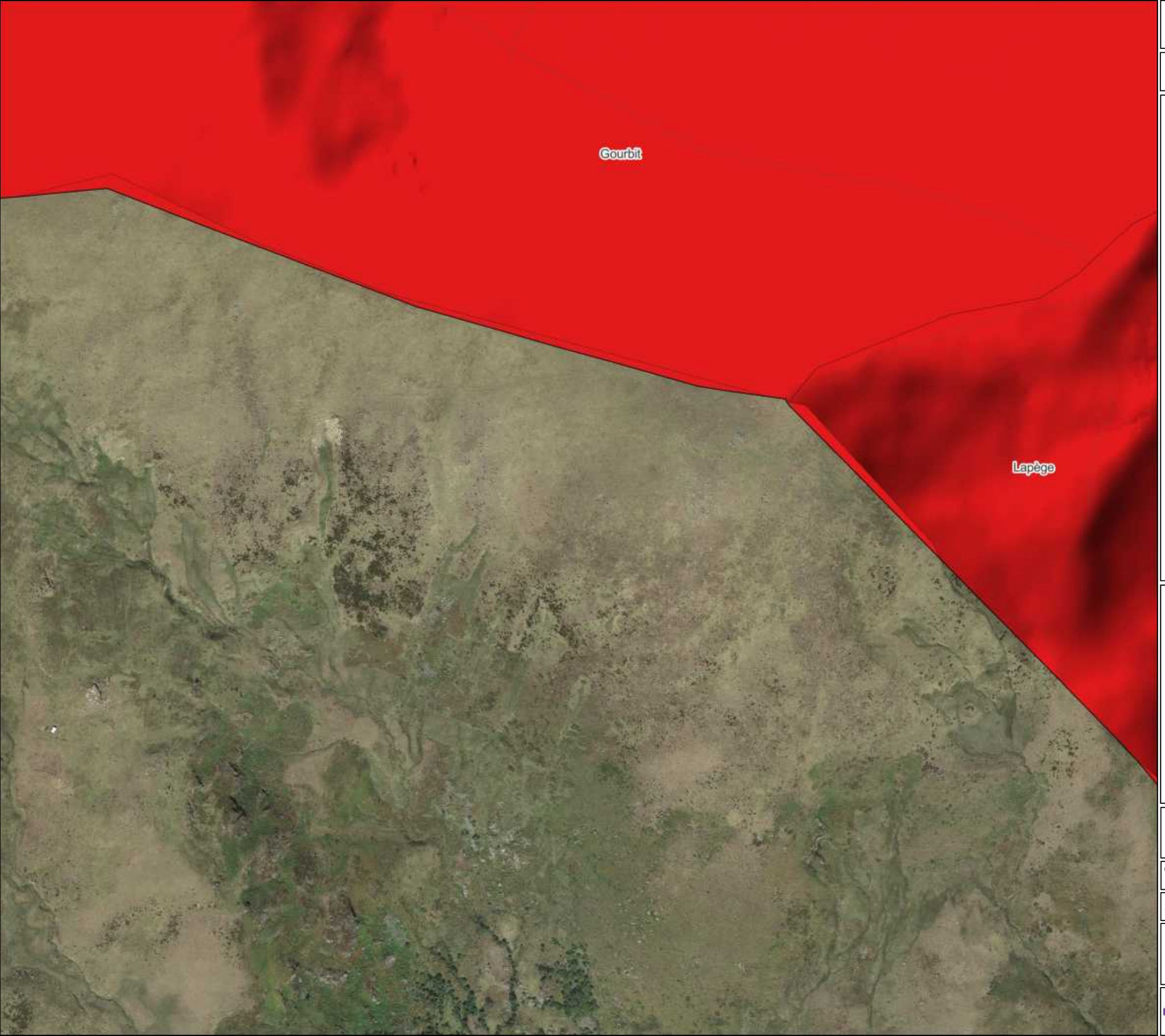

Légende

- Limite de l'intercommunalité
- Limite communale
- Parcellaire cadastral
- Bâtiment cadastré

Enjeux environnementaux

- Fort
- Modéré
- Faible

Enjeux linéaires forts

- Alignement d'arbres
- Muret
- Haie

Enjeux ponctuels forts

- Arbre remarquable
- Lavoir

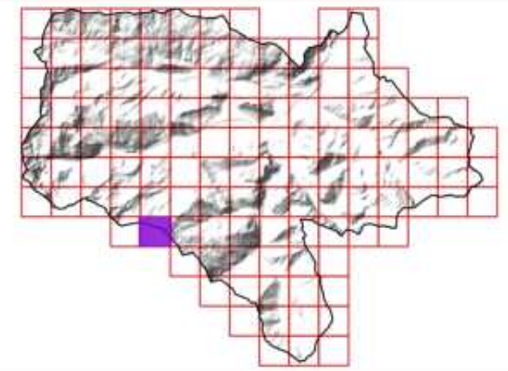

Sources utilisées : Communauté de communes du Pays de Tarascon ; Cadastre PCI Vecteur ; RGE Alti 1M ; Terrain SIRE Conseil 2023 ; OCS-GE ; BD Topo ; PNR Pyrénées Ariègeoises ; ANA de l'Ariège
Fond de plan utilisé : Google Satellite

0 100 200 300 m

Réalisée par Baptiste GORET, le 20 juillet 2023
Vérifiée par Thomas SIRE

PAYS DE TARASCON Communauté de communes
Communauté de communes du Pays de Tarascon
19 Avenue de Sabart
09 400 TARASCON-SUR-ARIEGE
05 34 09 86 30
www.cc-paysdetarascon.fr

SIRE Conseil
SIRE Conseil
227 Route de Grenade
31 700 BLAGNAC
06 12 83 69 35
www.sire-conseil.fr

ENJEUX ENVIRONNEMENTAUX

Légende

- Limite de l'intercommunalité
- Limite communale
- Parcellaire cadastral
- Bâtiment cadastré

Enjeux environnementaux

- Fort
- Modéré
- Faible

Enjeux linéaires forts

- Alignement d'arbres
- Muret
- Haie

Enjeux ponctuels forts

- Arbre remarquable
- Lavoir

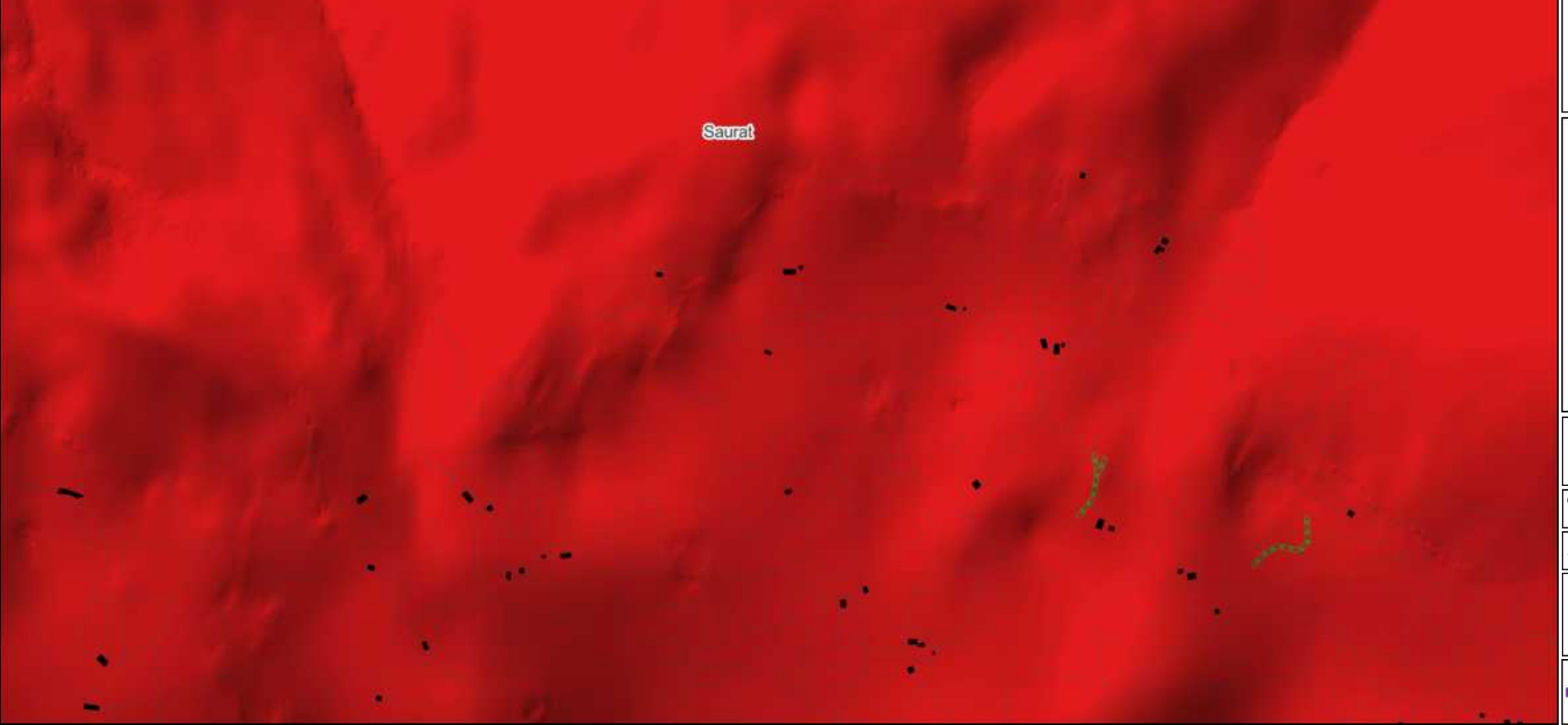

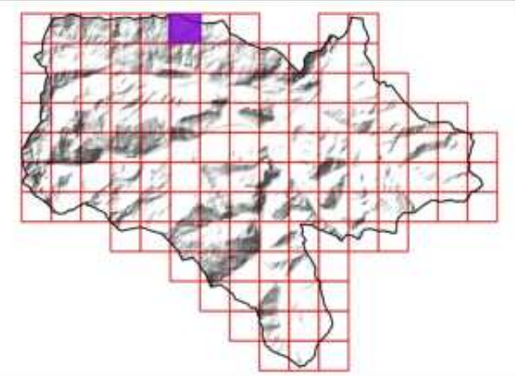

Sources utilisées : Communauté de communes du Pays de Tarascon ; Cadastre PCI Vecteur ; RGE Alti 1M ; Terrain SIRE Conseil 2023 ; OCS-GE ; BD Topo ; PNR Pyrénées Ariègeoises ; ANA de l'Ariège
Fond de plan utilisé : Google Satellite

0 100 200 300 m

Réalisée par Baptiste GORET, le 20 juillet 2023
Vérifiée par Thomas SIRE

PAYS DE TARASCON Communauté de communes
Communauté de communes du Pays de Tarascon
19 Avenue de Sabart
09 400 TARASCON-SUR-ARIEGE
05 34 09 86 30
www.cc-paysdetarascon.fr

SIRE Conseil
SIRE Conseil
227 Route de Grenade
31 700 BLAGNAC
06 12 83 69 35
www.sire-conseil.fr

ENJEUX ENVIRONNEMENTAUX



Légende

- Limite de l'intercommunalité
- Limite communale
- Parcellaire cadastral
- Bâtiment cadastré

Enjeux environnementaux

- Fort
- Modéré
- Faible

Enjeux linéaires forts

- Alignement d'arbres
- Muret
- Haie

Enjeux ponctuels forts

- Arbre remarquable
- Lavoir

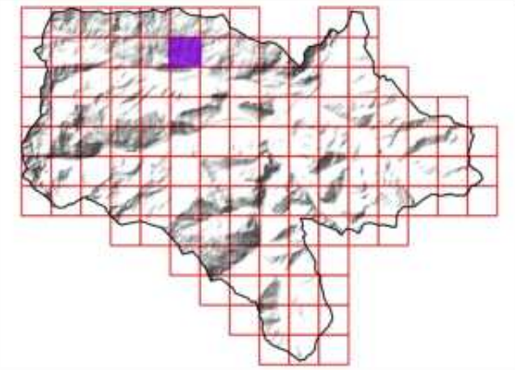

Sources utilisées : Communauté de communes du Pays de Tarascon ; Cadastre PCI Vecteur ; RGE Alti 1M ; Terrain SIRE Conseil 2023 ; OCS-GE ; BD Topo ; PNR Pyrénées Ariègeoises ; ANA de l'Ariège
Fond de plan utilisé : Google Satellite

0 100 200 300 m

Réalisée par Baptiste GORET, le 20 juillet 2023
Vérifiée par Thomas SIRE

PAYS DE TARASCON Communauté de communes
Communauté de communes du Pays de Tarascon
19 Avenue de Sabart
09 400 TARASCON-SUR-ARIEGE
05 34 09 86 30
www.cc-paysdetarascon.fr

SIRE Conseil
SIRE Conseil
227 Route de Grenade
31 700 BLAGNAC
06 12 83 69 35
www.sire-conseil.fr

ENJEUX ENVIRONNEMENTAUX

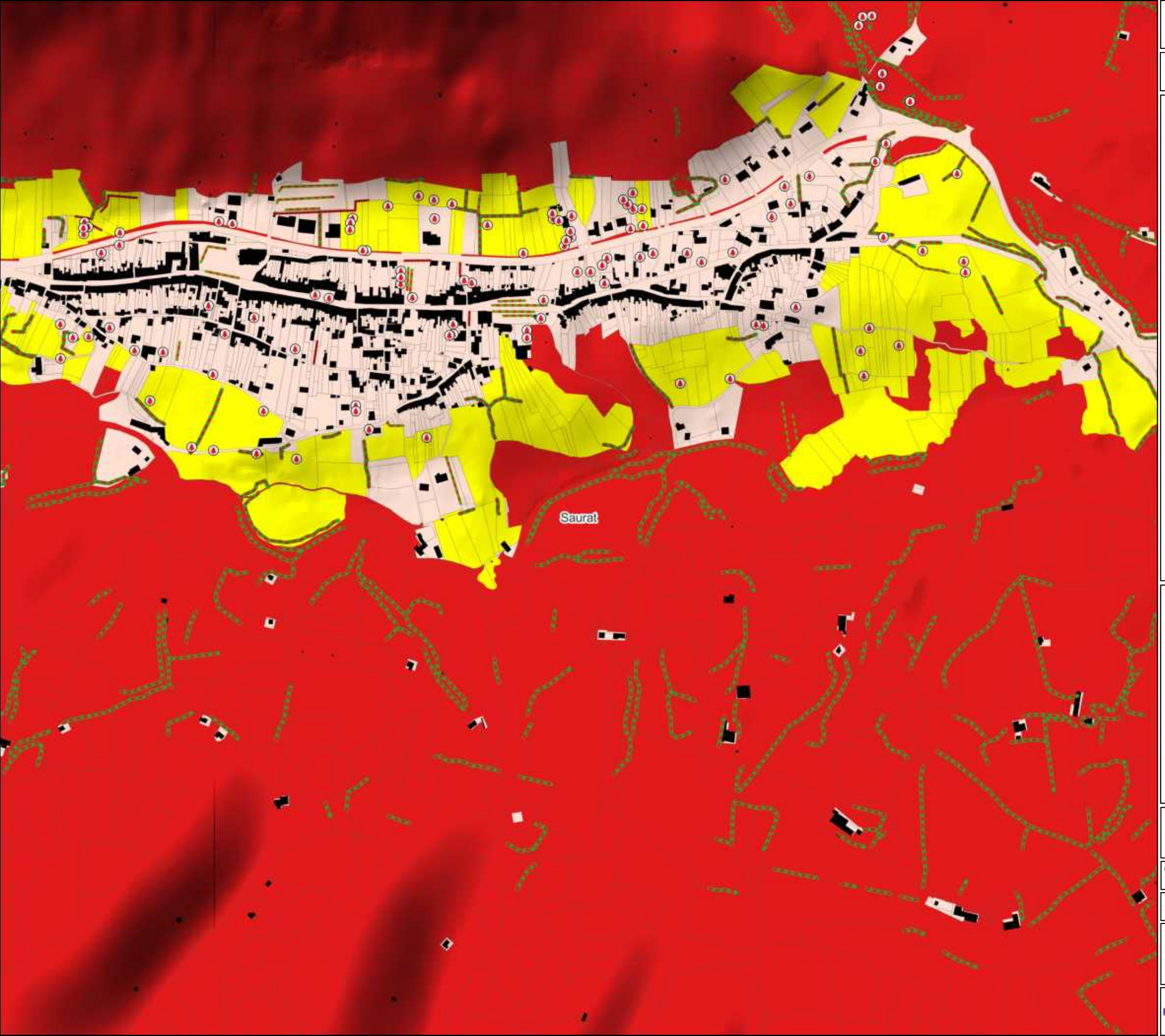

Légende

- Limite de l'intercommunalité
- Limite communale
- Parcellaire cadastral
- Bâtiment cadastré

Enjeux environnementaux

- Fort
- Modéré
- Faible

Enjeux linéaires forts

- Alignement d'arbres
- Muret
- Haie

Enjeux ponctuels forts

- Arbre remarquable
- Lavoir

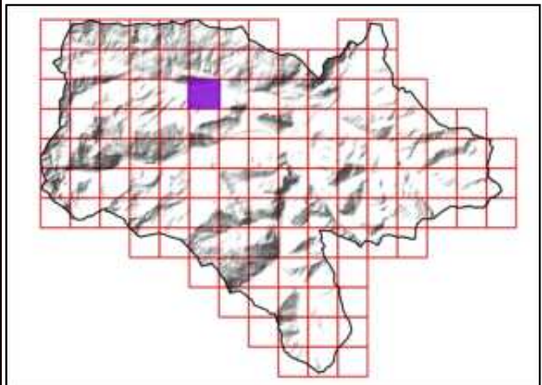

Sources utilisées : Communauté de communes du Pays de Tarascon ; Cadastre PCI Vecteur ; RGE Alti 1M ; Terrain SIRE Conseil 2023 ; OCS-GE ; BD Topo ; PNR Pyrénées Ariègeoises ; ANA de l'Ariège
Fond de plan utilisé : Google Satellite

0 100 200 300 m

Réalisée par Baptiste GORET, le 20 juillet 2023
Vérifiée par Thomas SIRE

PAYS DE TARASCON Communauté de communes
Communauté de communes du Pays de Tarascon
19 Avenue de Sabart
09 400 TARASCON-SUR-ARIEGE
05 34 09 86 30
www.cc-paysdetarascon.fr

SIRE Conseil
227 Route de Grenade
31 700 BLAGNAC
06 12 83 69 35
www.sire-conseil.fr

ENJEUX ENVIRONNEMENTAUX



Légende

- Limite de l'intercommunalité
- Limite communale
- Parcellaire cadastral
- Bâtiment cadastré

Enjeux environnementaux

- Fort
- Modéré
- Faible

Enjeux linéaires forts

- Alignement d'arbres
- Muret
- Haie

Enjeux ponctuels forts

- Arbre remarquable
- Lavoir

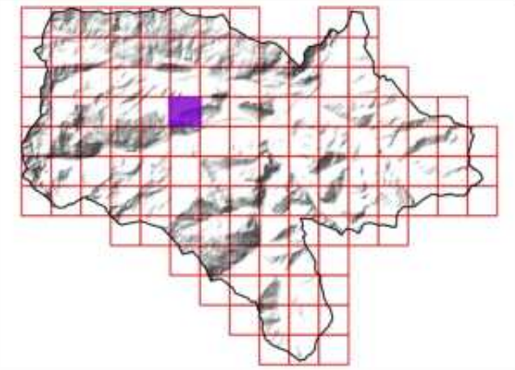

Sources utilisées : Communauté de communes du Pays de Tarascon ; Cadastre PCI Vecteur ; RGE Alti 1M ; Terrain SIRE Conseil 2023 ; OCS-GE ; BD Topo ; PNR Pyrénées Ariègeoises ; ANA de l'Ariège
Fond de plan utilisé : Google Satellite

0 100 200 300 m

Réalisée par Baptiste GORET, le 20 juillet 2023
Vérifiée par Thomas SIRE

PAYS DE TARASCON Communauté de communes
Communauté de communes du Pays de Tarascon
19 Avenue de Sabart
09 400 TARASCON-SUR-ARIEGE
05 34 09 86 30
www.cc-paysdetarascon.fr

SIRE Conseil
SIRE Conseil
227 Route de Grenade
31 700 BLAGNAC
06 12 83 69 35
www.sire-conseil.fr

ENJEUX ENVIRONNEMENTAUX

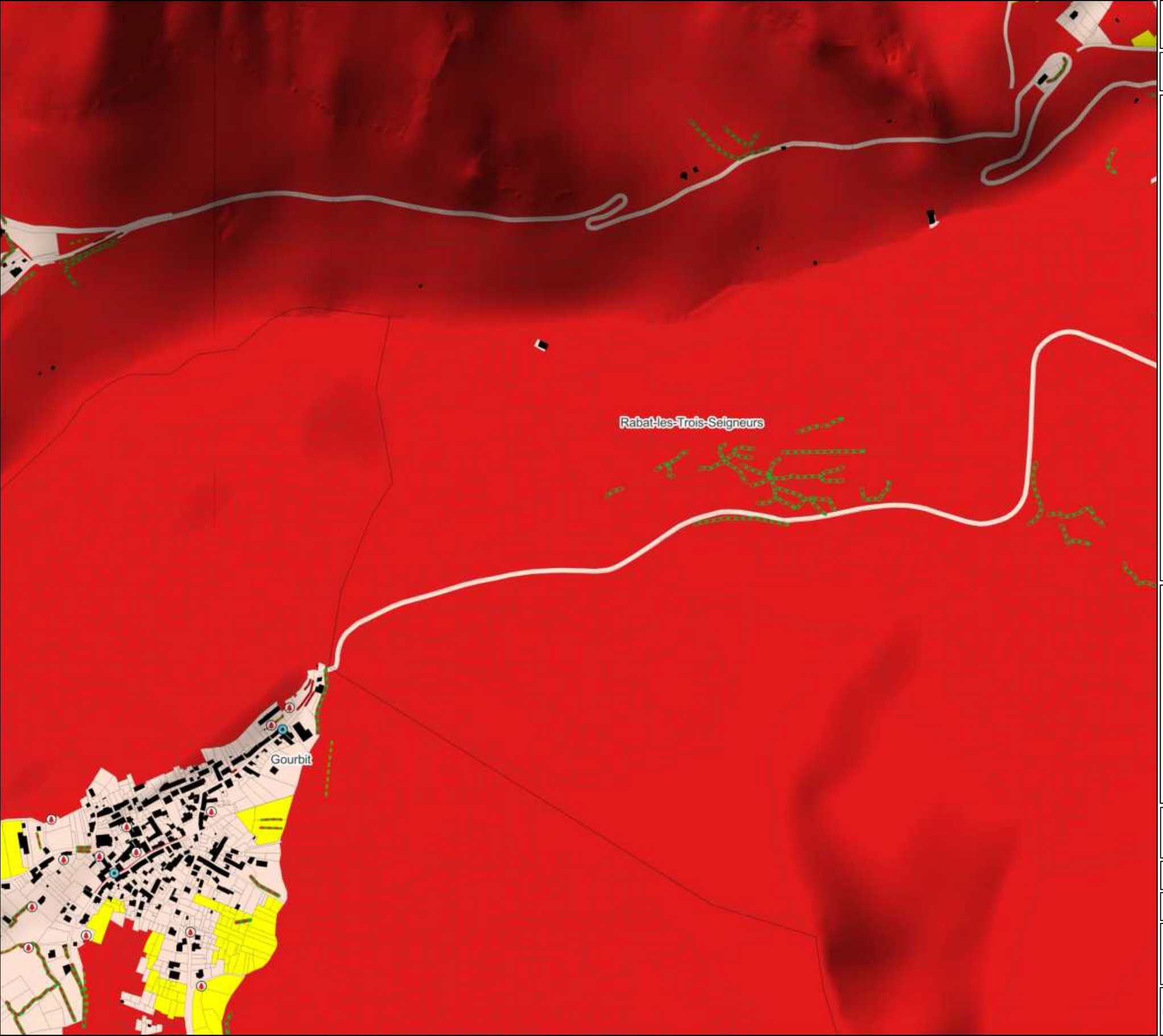

Légende

- Limite de l'intercommunalité
- Limite communale
- Parcellaire cadastral
- Bâtiment cadastré

Enjeux environnementaux

- Fort
- Modéré
- Faible

Enjeux linéaires forts

- Alignement d'arbres
- Muret
- Haie

Enjeux ponctuels forts

- Arbre remarquable
- Lavoir

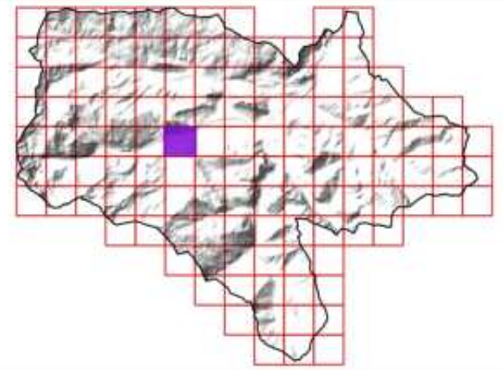

Sources utilisées : Communauté de communes du Pays de Tarascon ; Cadastre PCI Vecteur ; RGE Alti 1M ; Terrain SIRE Conseil 2023 ; OCS-GE ; BD Topo ; PNR Pyrénées Ariègeoises ; ANA de l'Ariège
Fond de plan utilisé : Google Satellite

0 100 200 300 m

Réalisée par Baptiste GORET, le 20 juillet 2023
Vérifiée par Thomas SIRE

PAYS DE TARASCON Communauté de communes
Communauté de communes du Pays de Tarascon
19 Avenue de Sabart
09 400 TARASCON-SUR-ARIEGE
05 34 09 86 30
www.cc-paysdetarascon.fr

SIRE Conseil
SIRE Conseil
227 Route de Grenade
31 700 BLAGNAC
06 12 83 69 35
www.sire-conseil.fr

ENJEUX ENVIRONNEMENTAUX

Rabat-les-Trois-Seigneurs

Gourbit

Génat

Légende

- Limite de l'intercommunalité
- Limite communale
- Parcellaire cadastral
- Bâtiment cadastré

Enjeux environnementaux

- Fort
- Modéré
- Faible

Enjeux linéaires forts

- Alignement d'arbres
- Muret
- Haie

Enjeux ponctuels forts

- Arbre remarquable
- Lavoir

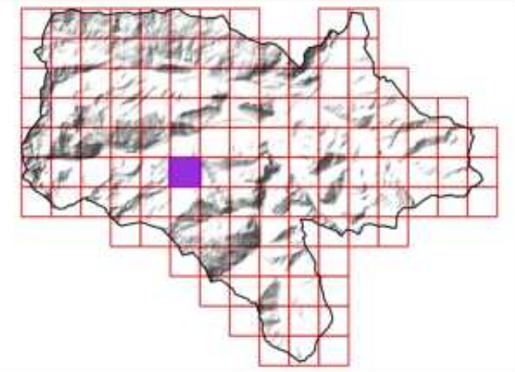

Sources utilisées : Communauté de communes du Pays de Tarascon ; Cadastre PCI Vecteur ; RGE Alti 1M ; Terrain SIRE Conseil 2023 ; OCS-GE ; BD Topo ; PNR Pyrénées Ariègeoises ; ANA de l'Ariège
Fond de plan utilisé : Google Satellite

0 100 200 300 m

Réalisée par Baptiste GORET, le 20 juillet 2023
Vérifiée par Thomas SIRE

PAYS DE TARASCON Communauté de communes
Communauté de communes du Pays de Tarascon
19 Avenue de Sabart
09 400 TARASCON-SUR-ARIEGE
05 34 09 86 30
www.cc-paysdetarascon.fr

SIRE Conseil
SIRE Conseil
227 Route de Grenade
31 700 BLAGNAC
06 12 83 69 35
www.sire-conseil.fr



ENJEUX ENVIRONNEMENTAUX

Légende

- Limite de l'intercommunalité
- Limite communale
- Parcellaire cadastral
- Bâtiment cadastré

Enjeux environnementaux

- Fort
- Modéré
- Faible

Enjeux linéaires forts

- Alignement d'arbres
- Muret
- Haie

Enjeux ponctuels forts

- Arbre remarquable
- Lavoir

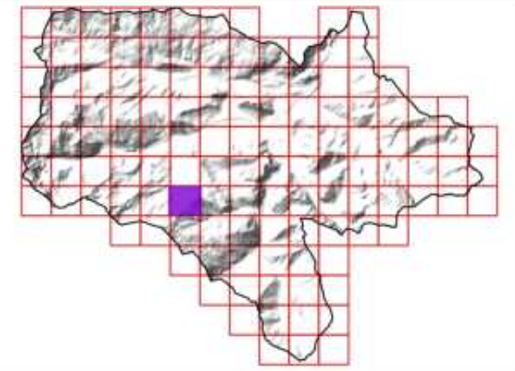

Sources utilisées : Communauté de communes du Pays de Tarascon ; Cadastre PCI Vecteur ; RGE Alti 1M ; Terrain SIRE Conseil 2023 ; OCS-GE ; BD Topo ; PNR Pyrénées Ariègeoises ; ANA de l'Ariège
Fond de plan utilisé : Google Satellite

0 100 200 300 m

Réalisée par Baptiste GORET, le 20 juillet 2023
Vérifiée par Thomas SIRE

PAYS DE TARASCON Communauté de communes
Communauté de communes du Pays de Tarascon
19 Avenue de Sabart
09 400 TARASCON-SUR-ARIEGE
05 34 09 86 30
www.cc-paysdetarascon.fr

SIRE Conseil
SIRE Conseil
227 Route de Grenade
31 700 BLAGNAC
06 12 83 69 35
www.sire-conseil.fr

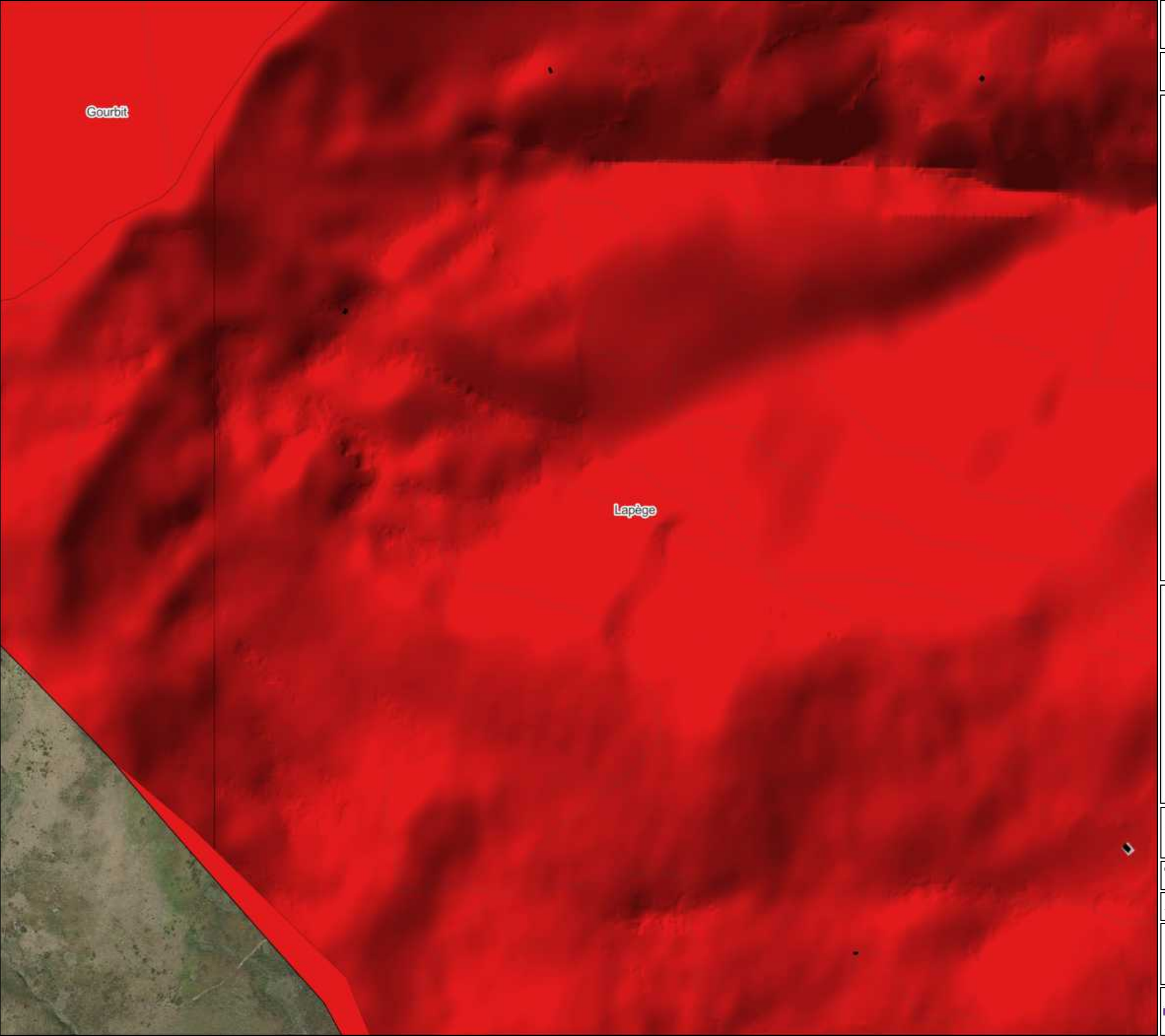

45/126

ENJEUX ENVIRONNEMENTAUX

Légende

- Limite de l'intercommunalité
- Limite communale
- Parcellaire cadastral
- Bâtiment cadastré

Enjeux environnementaux

- Fort
- Modéré
- Faible

Enjeux linéaires forts

- Alignement d'arbres
- Muret
- Haie

Enjeux ponctuels forts

- Arbre remarquable
- Lavoir

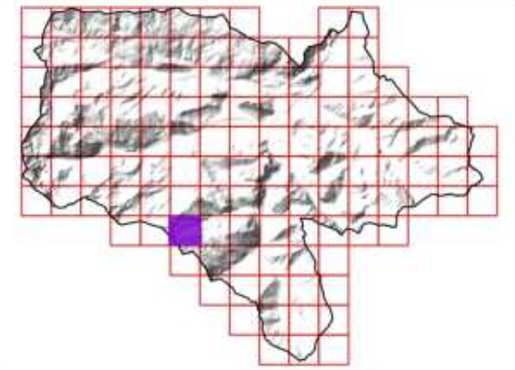

Sources utilisées : Communauté de communes du Pays de Tarascon ; Cadastre PCI Vecteur ; RGE Alti 1M ; Terrain SIRE Conseil 2023 ; OCS-GE ; BD Topo ; PNR Pyrénées Ariègeoises ; ANA de l'Ariège
Fond de plan utilisé : Google Satellite

0 100 200 300 m

Réalisée par Baptiste GORET, le 20 juillet 2023
Vérifiée par Thomas SIRE

PAYS DE TARASCON Communauté de communes
Communauté de communes du Pays de Tarascon
19 Avenue de Sabart
09 400 TARASCON-SUR-ARIEGE
05 34 09 86 30
www.cc-paysdetarascon.fr

SIRE Conseil
SIRE Conseil
227 Route de Grenade
31 700 BLAGNAC
06 12 83 69 35
www.sire-conseil.fr

ENJEUX ENVIRONNEMENTAUX

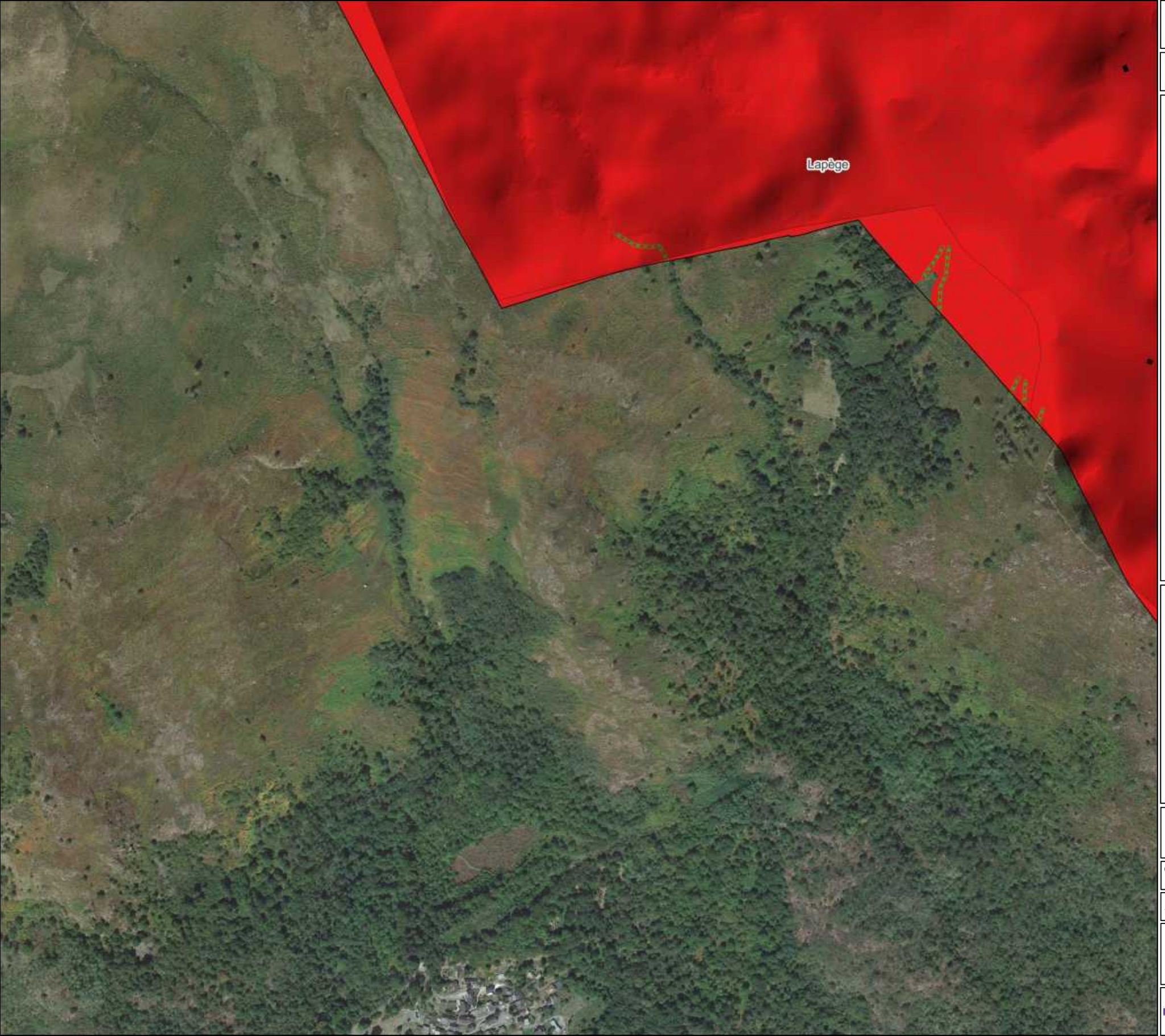

Légende

- Limite de l'intercommunalité
- Limite communale
- Parcellaire cadastral
- Bâtiment cadastré

Enjeux environnementaux

- Fort
- Modéré
- Faible

Enjeux linéaires forts

- Alignement d'arbres
- Muret
- Haie

Enjeux ponctuels forts

- Arbre remarquable
- Lavoir

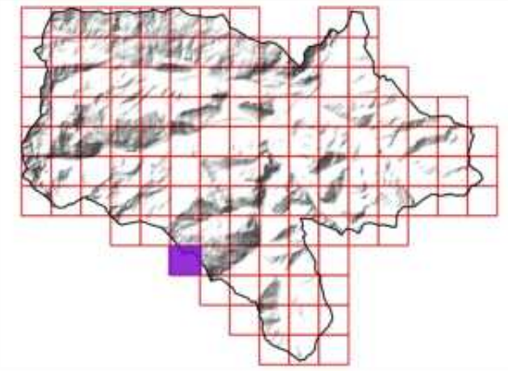

Sources utilisées : Communauté de communes du Pays de Tarascon ; Cadastre PCI Vecteur ; RGE Alti 1M ; Terrain SIRE Conseil 2023 ; OCS-GE ; BD Topo ; PNR Pyrénées Ariègeoises ; ANA de l'Ariège
Fond de plan utilisé : Google Satellite

0 100 200 300 m

Réalisée par Baptiste GORET, le 20 juillet 2023
Vérifiée par Thomas SIRE

PAYS DE TARASCON Communauté de communes
Communauté de communes du Pays de Tarascon
19 Avenue de Sabart
09 400 TARASCON-SUR-ARIEGE
05 34 09 86 30
www.cc-paysdetarascon.fr

SIRE Conseil
SIRE Conseil
227 Route de Grenade
31 700 BLAGNAC
06 12 83 69 35
www.sire-conseil.fr

ENJEUX ENVIRONNEMENTAUX

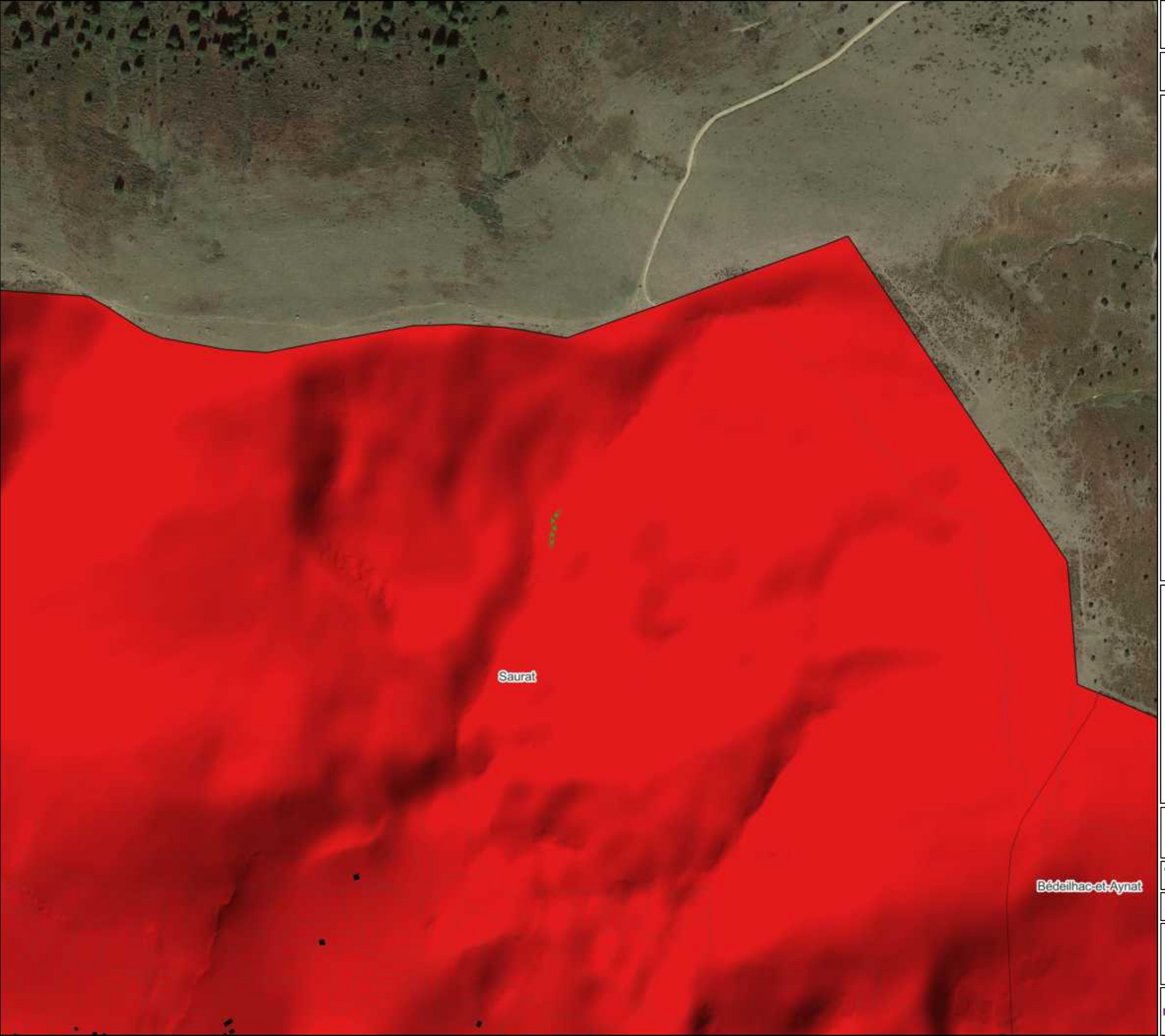

Légende

- Limite de l'intercommunalité
- Limite communale
- Parcellaire cadastral
- Bâtiment cadastré

Enjeux environnementaux

- Fort
- Modéré
- Faible

Enjeux linéaires forts

- Alignement d'arbres
- Muret
- Haie

Enjeux ponctuels forts

- Arbre remarquable
- Lavoir

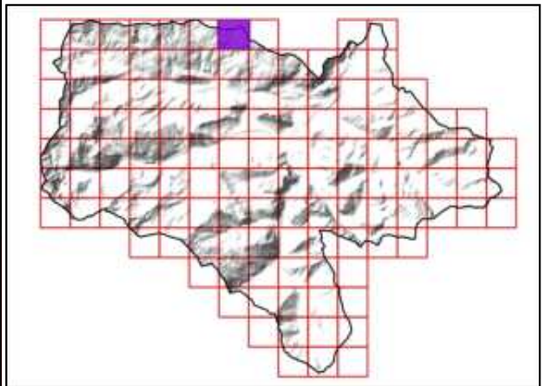

Sources utilisées : Communauté de communes du Pays de Tarascon ; Cadastre PCI Vecteur ; RGE Alti 1M ; Terrain SIRE Conseil 2023 ; OCS-GE ; BD Topo ; PNR Pyrénées Ariègeoises ; ANA de l'Ariège
Fond de plan utilisé : Google Satellite

0 100 200 300 m

Réalisée par Baptiste GORET, le 20 juillet 2023
Vérifiée par Thomas SIRE

PAYS DE TARASCON Communauté de communes
Communauté de communes du Pays de Tarascon
19 Avenue de Sabart
09 400 TARASCON-SUR-ARIEGE
05 34 09 86 30
www.cc-paysdetarascon.fr

SIRE Conseil
SIRE Conseil
227 Route de Grenade
31 700 BLAGNAC
06 12 83 69 35
www.sire-conseil.fr

ENJEUX ENVIRONNEMENTAUX



Légende

- Limite de l'intercommunalité
- Limite communale
- Parcellaire cadastral
- Bâtiment cadastré

Enjeux environnementaux

- Fort
- Modéré
- Faible

Enjeux linéaires forts

- Alignement d'arbres
- Muret
- Haie

Enjeux ponctuels forts

- Arbre remarquable
- Lavoir

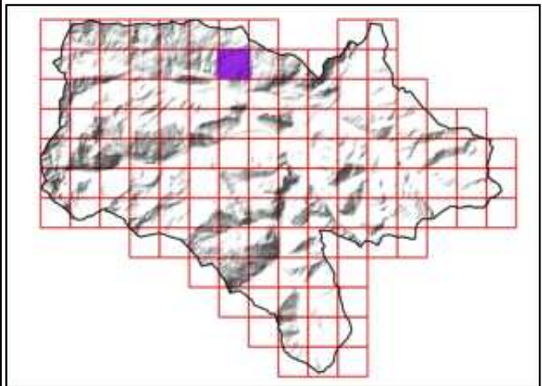

Sources utilisées : Communauté de communes du Pays de Tarascon ; Cadastre PCI Vecteur ; RGE Alti 1M ; Terrain SIRE Conseil 2023 ; OCS-GE ; BD Topo ; PNR Pyrénées Ariègeoises ; ANA de l'Ariège
Fond de plan utilisé : Google Satellite

0 100 200 300 m

Réalisée par Baptiste GORET, le 20 juillet 2023
Vérifiée par Thomas SIRE

PAYS DE TARASCON Communauté de communes
Communauté de communes du Pays de Tarascon
19 Avenue de Sabart
09 400 TARASCON-SUR-ARIEGE
05 34 09 86 30
www.cc-paysdetarascon.fr

SIRE Conseil
SIRE Conseil
227 Route de Grenade
31 700 BLAGNAC
06 12 83 69 35
www.sire-conseil.fr

ENJEUX ENVIRONNEMENTAUX

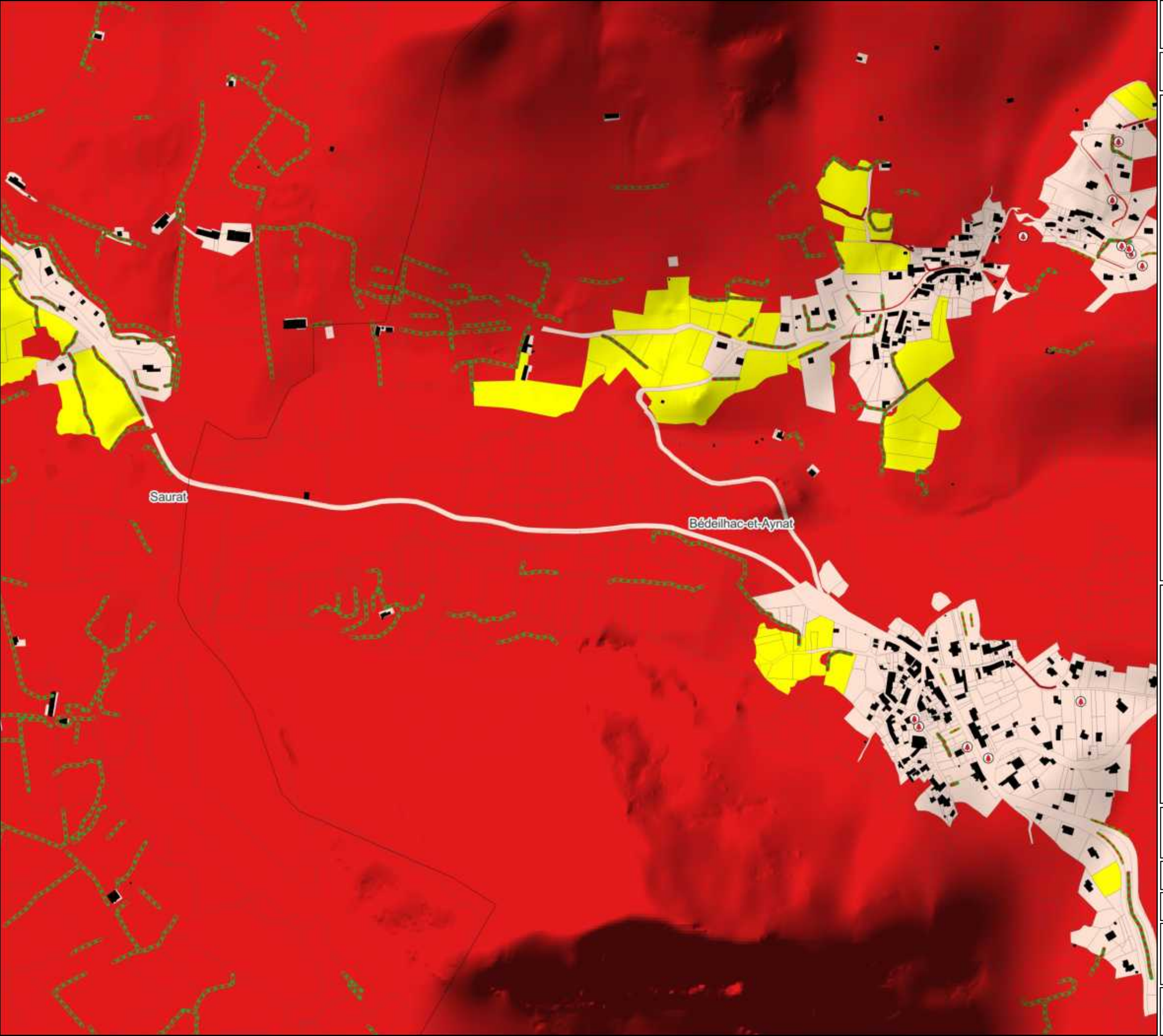

Légende

- Limite de l'intercommunalité
- Limite communale
- Parcellaire cadastral
- Bâtiment cadastré

Enjeux environnementaux

- Fort
- Modéré
- Faible

Enjeux linéaires forts

- Alignement d'arbres
- Muret
- Haie

Enjeux ponctuels forts

- Arbre remarquable
- Lavoir

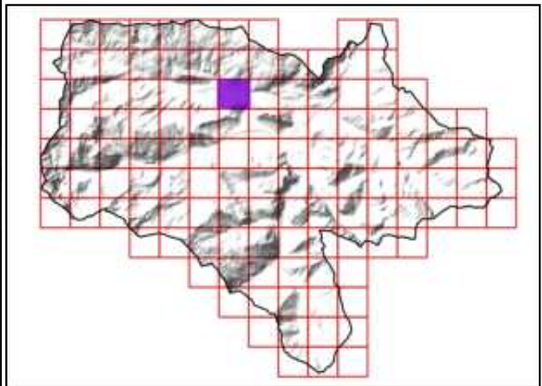

Sources utilisées : Communauté de communes du Pays de Tarascon ; Cadastre PCI Vecteur ; RGE Alti 1M ; Terrain SIRE Conseil 2023 ; OCS-GE ; BD Topo ; PNR Pyrénées Ariègeoises ; ANA de l'Ariège
Fond de plan utilisé : Google Satellite

0 100 200 300 m

Réalisée par Baptiste GORET, le 20 juillet 2023
Vérifiée par Thomas SIRE

PAYS DE TARASCON Communauté de communes
Communauté de communes du Pays de Tarascon
19 Avenue de Sabart
09 400 TARASCON-SUR-ARIEGE
05 34 09 86 30
www.cc-paysdetarascon.fr

SIRE Conseil
SIRE Conseil
227 Route de Grenade
31 700 BLAGNAC
06 12 83 69 35
www.sire-conseil.fr

ENJEUX ENVIRONNEMENTAUX



Légende

- Limite de l'intercommunalité
- Limite communale
- Parcellaire cadastral
- Bâtiment cadastré

Enjeux environnementaux

- Fort
- Modéré
- Faible

Enjeux linéaires forts

- Alignement d'arbres
- Muret
- Haie

Enjeux ponctuels forts

- Arbre remarquable
- Lavoir

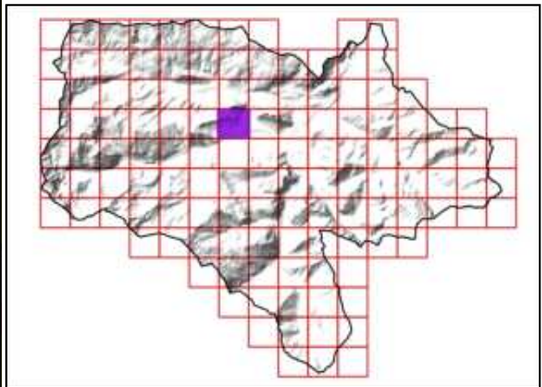

Sources utilisées : Communauté de communes du Pays de Tarascon ; Cadastre PCI Vecteur ; RGE Alti 1M ; Terrain SIRE Conseil 2023 ; OCS-GE ; BD Topo ; PNR Pyrénées Ariègeoises ; ANA de l'Ariège
Fond de plan utilisé : Google Satellite

0 — 100 — 200 — 300 m

Réalisée par Baptiste GORET, le 20 juillet 2023
Vérifiée par Thomas SIRE

PAYS DE TARASCON Communauté de communes
Communauté de communes du Pays de Tarascon
19 Avenue de Sabart
09 400 TARASCON-SUR-ARIEGE
05 34 09 86 30
www.cc-paysdetarascon.fr

SIRE Conseil
SIRE Conseil
227 Route de Grenade
31 700 BLAGNAC
06 12 83 69 35
www.sire-conseil.fr

ENJEUX ENVIRONNEMENTAUX

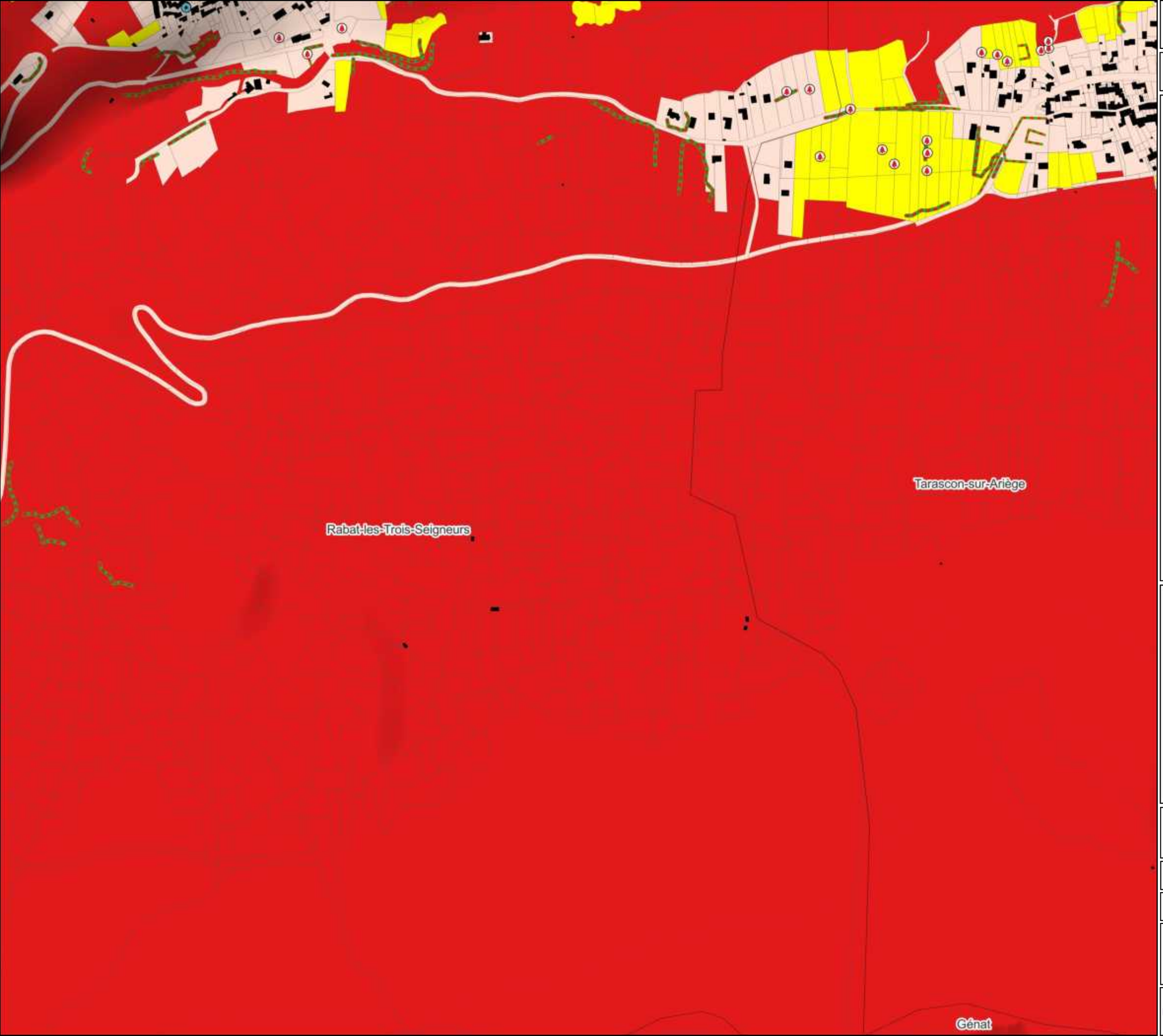

Légende

- Limite de l'intercommunalité
- Limite communale
- Parcellaire cadastral
- Bâtiment cadastré

Enjeux environnementaux

- Fort
- Modéré
- Faible

Enjeux linéaires forts

- Alignement d'arbres
- Muret
- Haie

Enjeux ponctuels forts

- Arbre remarquable
- Lavoir

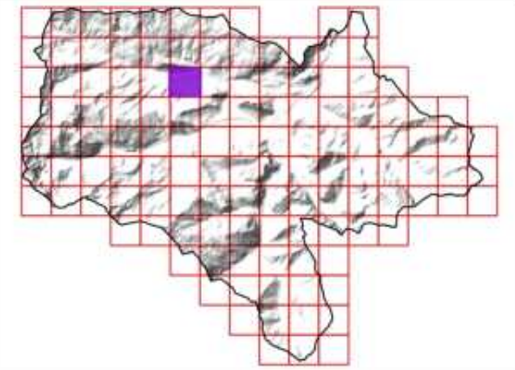

Sources utilisées : Communauté de communes du Pays de Tarascon ; Cadastre PCI Vecteur ; RGE Alti 1M ; Terrain SIRE Conseil 2023 ; OCS-GE ; BD Topo ; PNR Pyrénées Ariègeoises ; ANA de l'Ariège
Fond de plan utilisé : Google Satellite

0 100 200 300 m

Réalisée par Baptiste GORET, le 20 juillet 2023
Vérifiée par Thomas SIRE

PAYS DE TARASCON Communauté de communes
Communauté de communes du Pays de Tarascon
19 Avenue de Sabart
09 400 TARASCON-SUR-ARIEGE
05 34 09 86 30
www.cc-paysdetarascon.fr

SIRE Conseil
SIRE Conseil
227 Route de Grenade
31 700 BLAGNAC
06 12 83 69 35
www.sire-conseil.fr

ENJEUX ENVIRONNEMENTAUX

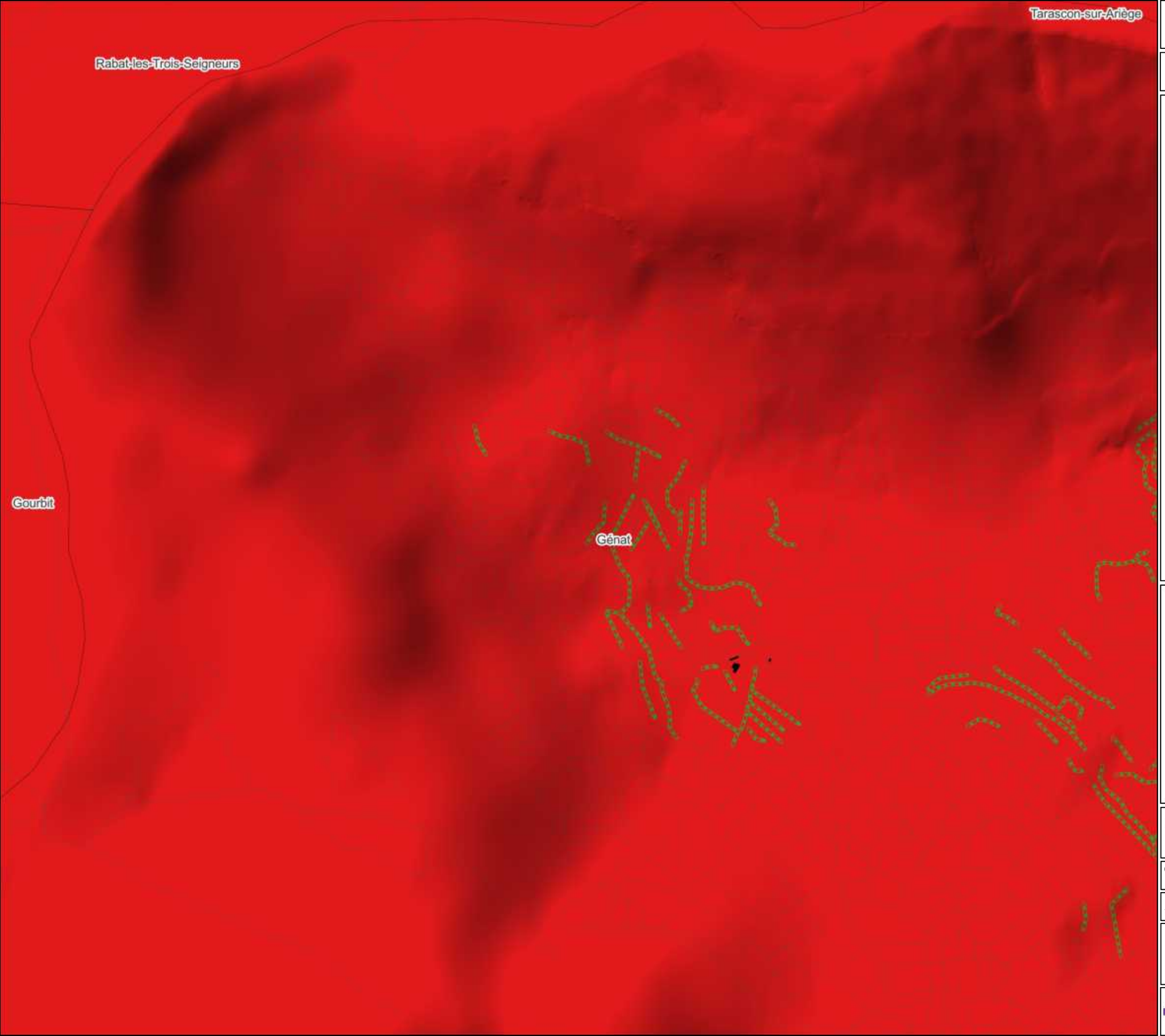

Légende

- Limite de l'intercommunalité
- Limite communale
- Parcellaire cadastral
- Bâtiment cadastré

Enjeux environnementaux

- Fort
- Modéré
- Faible

Enjeux linéaires forts

- Alignement d'arbres
- Muret
- Haie

Enjeux ponctuels forts

- Arbre remarquable
- Lavoir

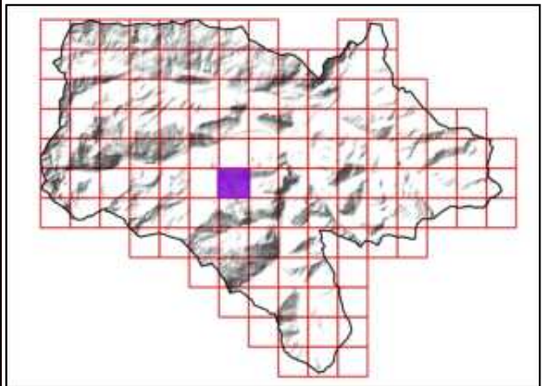

Sources utilisées : Communauté de communes du Pays de Tarascon ; Cadastre PCI Vecteur ; RGE Alti 1M ; Terrain SIRE Conseil 2023 ; OCS-GE ; BD Topo ; PNR Pyrénées Ariègeoises ; ANA de l'Ariège
Fond de plan utilisé : Google Satellite

0 100 200 300 m

Réalisée par Baptiste GORET, le 20 juillet 2023
Vérifiée par Thomas SIRE

PAYS DE TARASCON Communauté de communes
Communauté de communes du Pays de Tarascon
19 Avenue de Sabart
09 400 TARASCON-SUR-ARIEGE
05 34 09 86 30
www.cc-paysdetarascon.fr

SIRE Conseil
SIRE Conseil
227 Route de Grenade
31 700 BLAGNAC
06 12 83 69 35
www.sire-conseil.fr

ENJEUX ENVIRONNEMENTAUX



Légende

- Limite de l'intercommunalité
- Limite communale
- Parcellaire cadastral
- Bâtiment cadastré

Enjeux environnementaux

- Fort
- Modéré
- Faible

Enjeux linéaires forts

- Alignement d'arbres
- Muret
- Haie

Enjeux ponctuels forts

- Arbre remarquable
- Lavoir

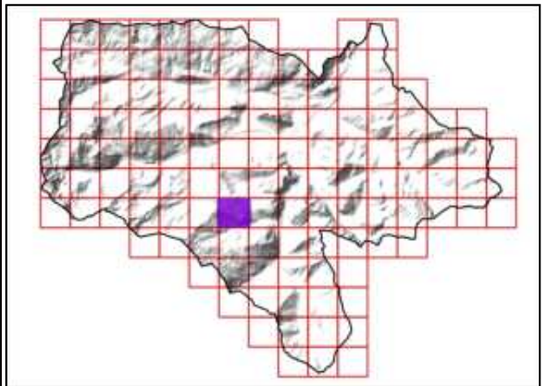

Sources utilisées : Communauté de communes du Pays de Tarascon ; Cadastre PCI Vecteur ; RGE Alti 1M ; Terrain SIRE Conseil 2023 ; OCS-GE ; BD Topo ; PNR Pyrénées Ariègeoises ; ANA de l'Ariège
Fond de plan utilisé : Google Satellite

0 100 200 300 m

Réalisée par Baptiste GORET, le 20 juillet 2023
Vérifiée par Thomas SIRE

PAYS DE TARASCON Communauté de communes
Communauté de communes du Pays de Tarascon
19 Avenue de Sabart
09 400 TARASCON-SUR-ARIEGE
05 34 09 86 30
www.cc-paysdetarascon.fr

SIRE Conseil
SIRE Conseil
227 Route de Grenade
31 700 BLAGNAC
06 12 83 69 35
www.sire-conseil.fr

ENJEUX ENVIRONNEMENTAUX

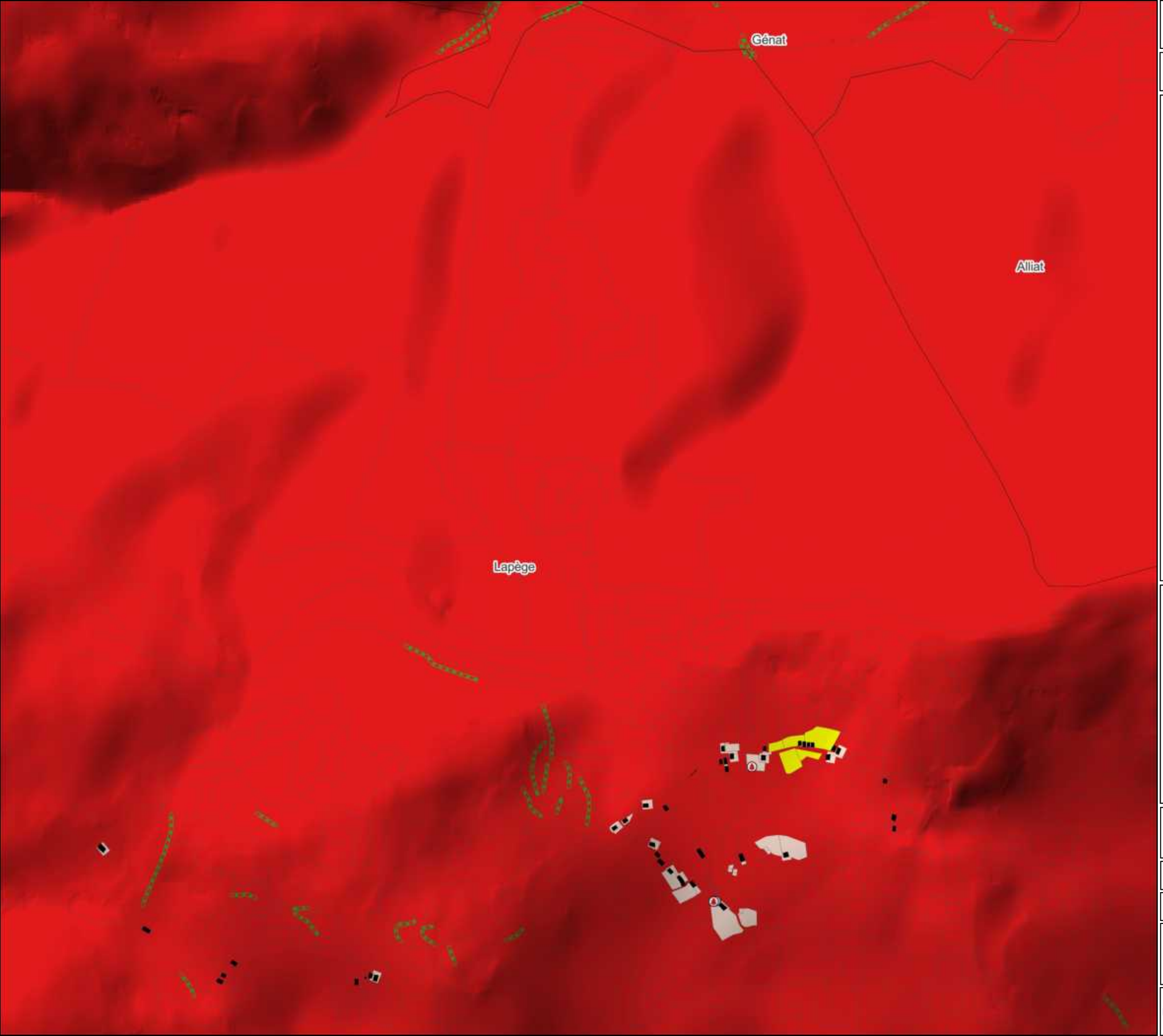

Légende

- Limite de l'intercommunalité
- Limite communale
- Parcellaire cadastral
- Bâtiment cadastré

Enjeux environnementaux

- Fort
- Modéré
- Faible

Enjeux linéaires forts

- Alignement d'arbres
- Muret
- Haie

Enjeux ponctuels forts

- Arbre remarquable
- Lavoir

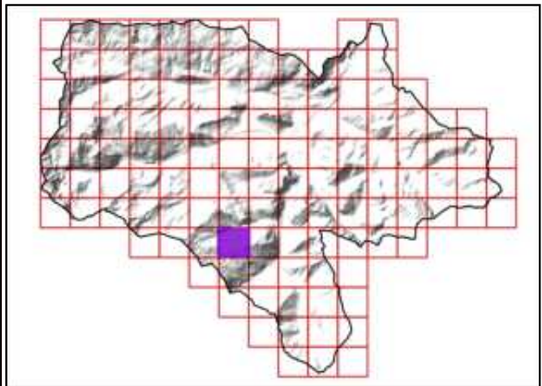

Sources utilisées : Communauté de communes du Pays de Tarascon ; Cadastre PCI Vecteur ; RGE Alti 1M ; Terrain SIRE Conseil 2023 ; OCS-GE ; BD Topo ; PNR Pyrénées Ariègeoises ; ANA de l'Ariège
Fond de plan utilisé : Google Satellite

0 100 200 300 m

Réalisée par Baptiste GORET, le 20 juillet 2023
Vérifiée par Thomas SIRE

PAYS DE TARASCON Communauté de communes
Communauté de communes du Pays de Tarascon
19 Avenue de Sabart
09 400 TARASCON-SUR-ARIEGE
05 34 09 86 30
www.cc-paysdetarascon.fr

SIRE Conseil
SIRE Conseil
227 Route de Grenade
31 700 BLAGNAC
06 12 83 69 35
www.sire-conseil.fr

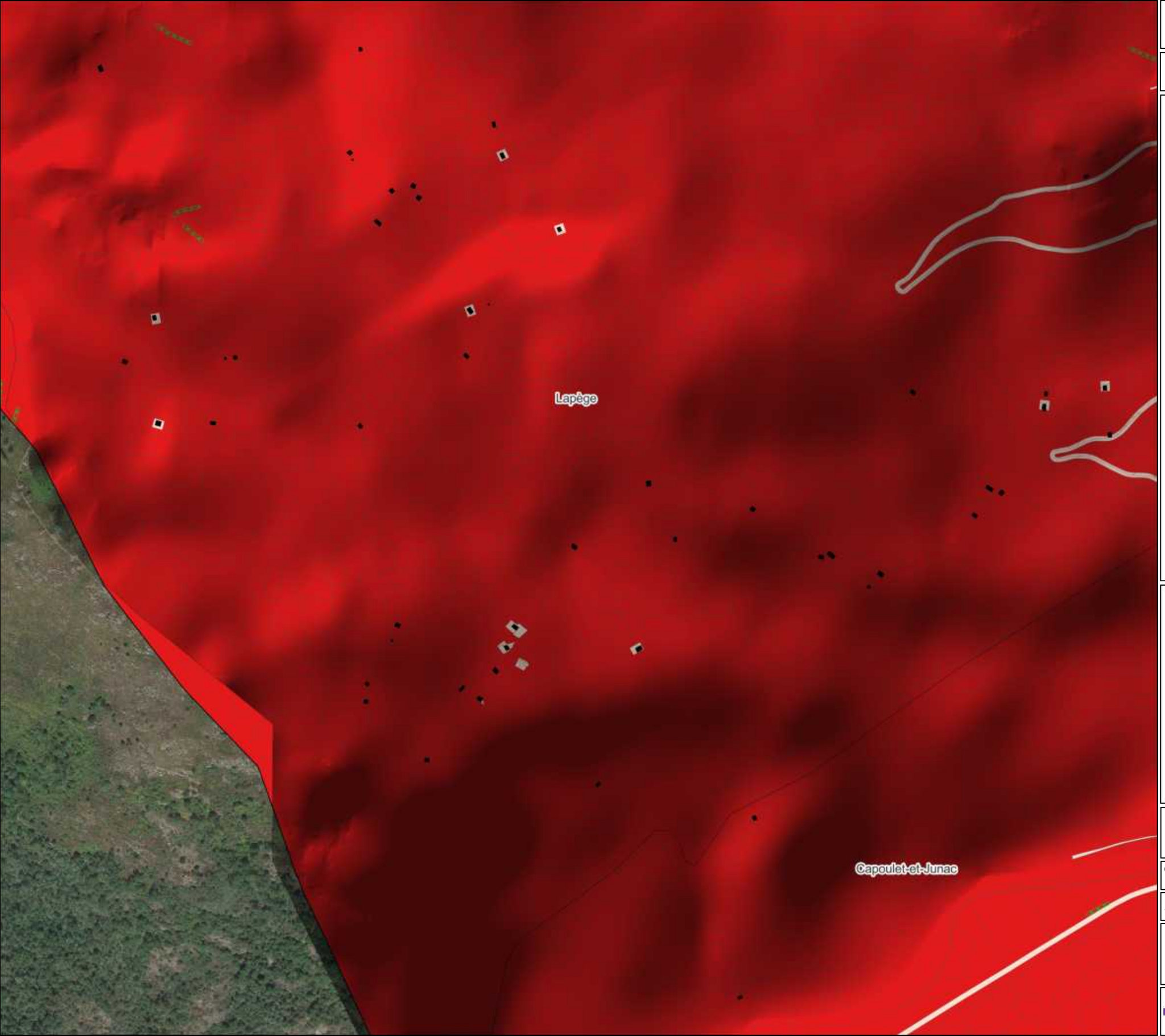

55/126

ENJEUX ENVIRONNEMENTAUX

Légende

- Limite de l'intercommunalité
- Limite communale
- Parcellaire cadastral
- Bâtiment cadastré

Enjeux environnementaux

- Fort
- Modéré
- Faible

Enjeux linéaires forts

- Alignement d'arbres
- Muret
- Haie

Enjeux ponctuels forts

- Arbre remarquable
- Lavoir

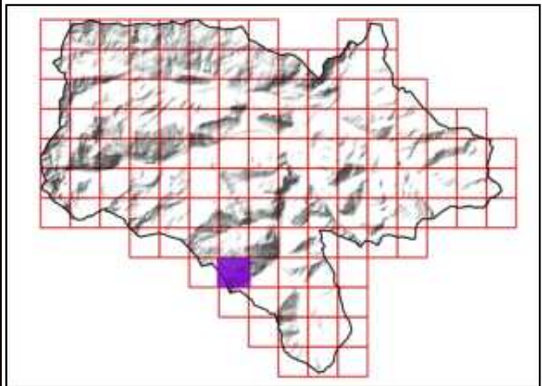

Sources utilisées : Communauté de communes du Pays de Tarascon ; Cadastre PCI Vecteur ; RGE Alti 1M ; Terrain SIRE Conseil 2023 ; OCS-GE ; BD Topo ; PNR Pyrénées Ariègeoises ; ANA de l'Ariège
Fond de plan utilisé : Google Satellite

0 100 200 300 m

Réalisée par Baptiste GORET, le 20 juillet 2023
Vérifiée par Thomas SIRE

PAYS DE TARASCON Communauté de communes
Communauté de communes du Pays de Tarascon
19 Avenue de Sabart
09 400 TARASCON-SUR-ARIEGE
05 34 09 86 30
www.cc-paysdetarascon.fr

SIRE Conseil
SIRE Conseil
227 Route de Grenade
31 700 BLAGNAC
06 12 83 69 35
www.sire-conseil.fr

ENJEUX ENVIRONNEMENTAUX



Légende

- Limite de l'intercommunalité
- Limite communale
- Parcellaire cadastral
- Bâtiment cadastré

Enjeux environnementaux

- Fort
- Modéré
- Faible

Enjeux linéaires forts

- Alignement d'arbres
- Muret
- Haie

Enjeux ponctuels forts

- Arbre remarquable
- Lavoir

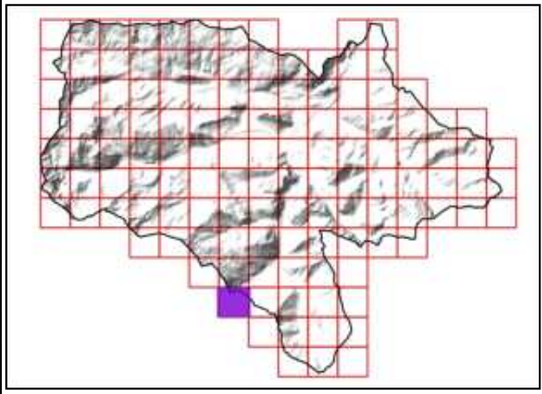

Sources utilisées : Communauté de communes du Pays de Tarascon ; Cadastre PCI Vecteur ; RGE Alti 1M ; Terrain SIRE Conseil 2023 ; OCS-GE ; BD Topo ; PNR Pyrénées Ariègeoises ; ANA de l'Ariège
Fond de plan utilisé : Google Satellite

0 100 200 300 m

Réalisée par Baptiste GORET, le 20 juillet 2023
Vérifiée par Thomas SIRE

PAYS DE TARASCON Communauté de communes
Communauté de communes du Pays de Tarascon
19 Avenue de Sabart
09 400 TARASCON-SUR-ARIEGE
05 34 09 86 30
www.cc-paysdetarascon.fr

SIRE Conseil
SIRE Conseil
227 Route de Grenade
31 700 BLAGNAC
06 12 83 69 35
www.sire-conseil.fr

ENJEUX ENVIRONNEMENTAUX

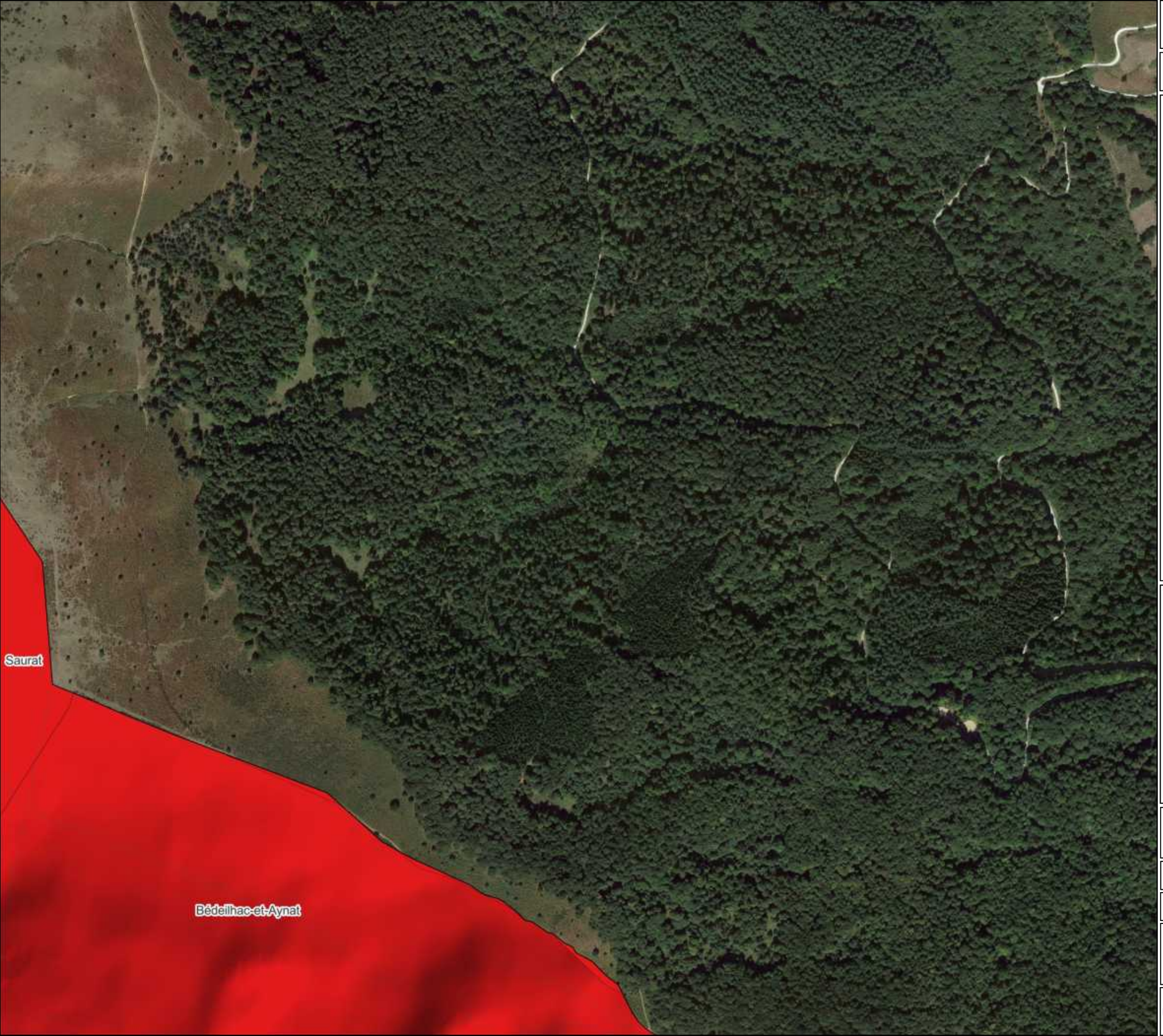

Légende

- Limite de l'intercommunalité
- Limite communale
- Parcellaire cadastral
- Bâtiment cadastré

Enjeux environnementaux

- Fort
- Modéré
- Faible

Enjeux linéaires forts

- Alignement d'arbres
- Muret
- Haie

Enjeux ponctuels forts

- Arbre remarquable
- Lavoir

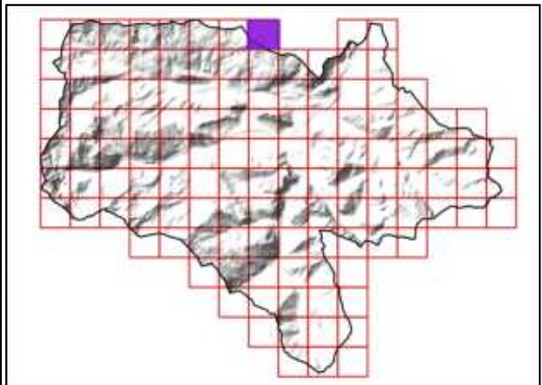

Sources utilisées : Communauté de communes du Pays de Tarascon ; Cadastre PCI Vecteur ; RGE Alti 1M ; Terrain SIRE Conseil 2023 ; OCS-GE ; BD Topo ; PNR Pyrénées Ariègeoises ; ANA de l'Ariège
Fond de plan utilisé : Google Satellite

0 100 200 300 m

Réalisée par Baptiste GORET, le 20 juillet 2023
Vérifiée par Thomas SIRE

PAYS DE TARASCON Communauté de communes
Communauté de communes du Pays de Tarascon
19 Avenue de Sabart
09 400 TARASCON-SUR-ARIEGE
05 34 09 86 30
www.cc-paysdetarascon.fr

SIRE Conseil
SIRE Conseil
227 Route de Grenade
31 700 BLAGNAC
06 12 83 69 35
www.sire-conseil.fr

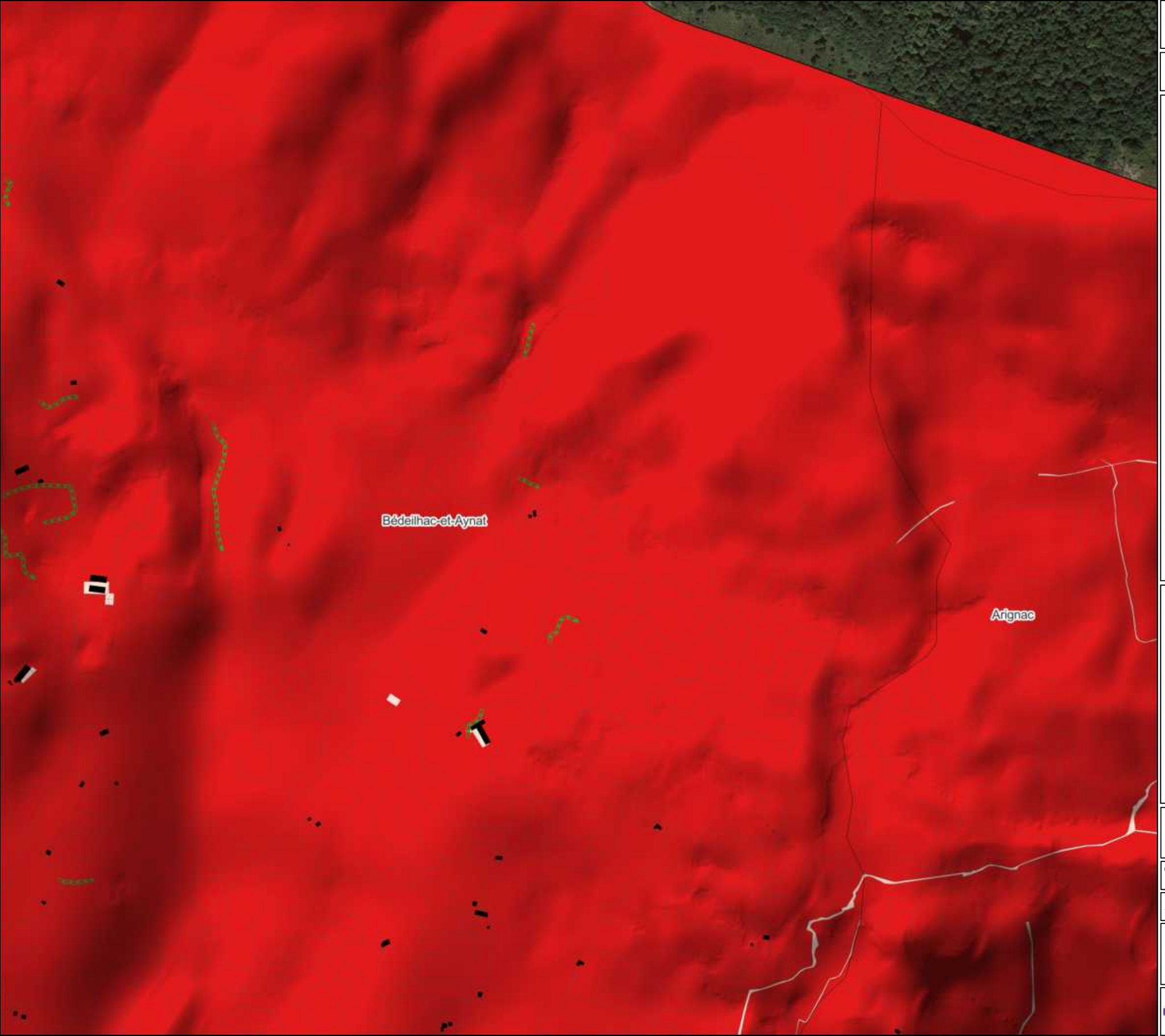

ENJEUX ENVIRONNEMENTAUX

Légende

- Limite de l'intercommunalité
- Limite communale
- Parcellaire cadastral
- Bâtiment cadastré

Enjeux environnementaux

- Fort
- Modéré
- Faible

Enjeux linéaires forts

- Alignement d'arbres
- Muret
- Haie

Enjeux ponctuels forts

- Arbre remarquable
- Lavoir

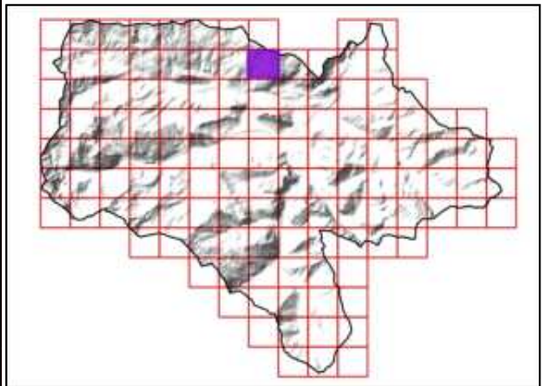

Sources utilisées : Communauté de communes du Pays de Tarascon ; Cadastre PCI Vecteur ; RGE Alti 1M ; Terrain SIRE Conseil 2023 ; OCS-GE ; BD Topo ; PNR Pyrénées Ariègeoises ; ANA de l'Ariège
Fond de plan utilisé : Google Satellite

0 100 200 300 m

Réalisée par Baptiste GORET, le 20 juillet 2023
Vérifiée par Thomas SIRE

PAYS DE TARASCON
Communauté de communes

Communauté de communes du Pays de Tarascon
19 Avenue de Sabart
09 400 TARASCON-SUR-ARIEGE
05 34 09 86 30
www.cc-paysdetarascon.fr

SIRE Conseil

SIRE Conseil
227 Route de Grenade
31 700 BLAGNAC
06 12 83 69 35
www.sire-conseil.fr

ENJEUX ENVIRONNEMENTAUX

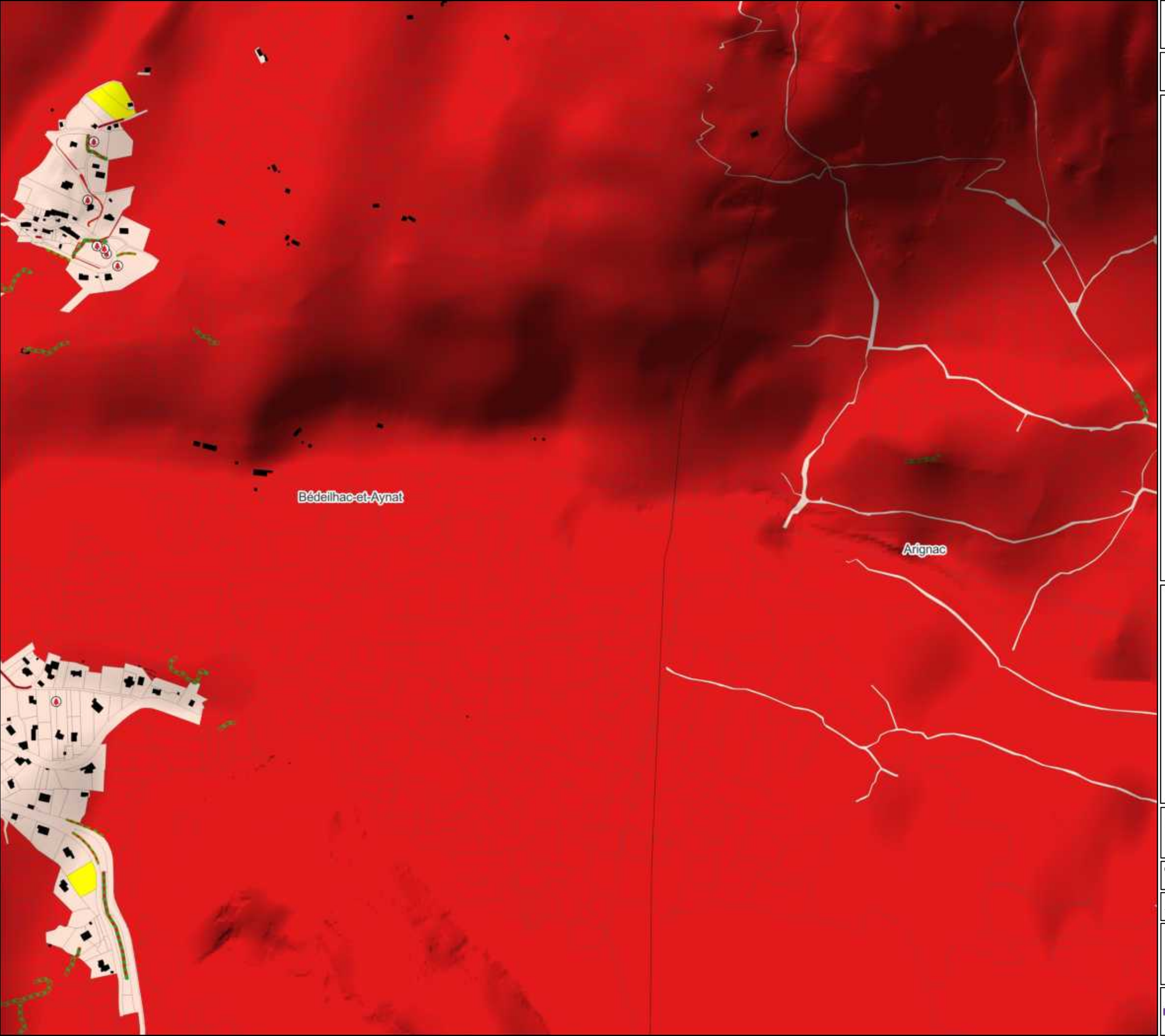

Légende

- Limite de l'intercommunalité
- Limite communale
- Parcellaire cadastral
- Bâtiment cadastré

Enjeux environnementaux

- Fort
- Modéré
- Faible

Enjeux linéaires forts

- Alignement d'arbres
- Muret
- Haie

Enjeux ponctuels forts

- Arbre remarquable
- Lavoir

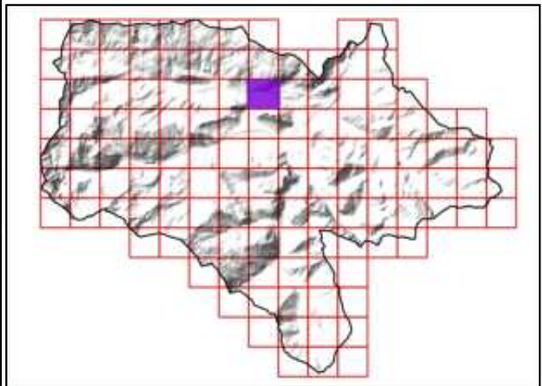

Sources utilisées : Communauté de communes du Pays de Tarascon ; Cadastre PCI Vecteur ; RGE Alti 1M ; Terrain SIRE Conseil 2023 ; OCS-GE ; BD Topo ; PNR Pyrénées Ariègeoises ; ANA de l'Ariège
Fond de plan utilisé : Google Satellite

0 100 200 300 m

Réalisée par Baptiste GORET, le 20 juillet 2023
Vérifiée par Thomas SIRE

PAYS DE TARASCON Communauté de communes
Communauté de communes du Pays de Tarascon
19 Avenue de Sabart
09 400 TARASCON-SUR-ARIEGE
05 34 09 86 30
www.cc-paysdetarascon.fr

SIRE Conseil
SIRE Conseil
227 Route de Grenade
31 700 BLAGNAC
06 12 83 69 35
www.sire-conseil.fr

ENJEUX ENVIRONNEMENTAUX



Légende

- Limite de l'intercommunalité
- Limite communale
- Parcellaire cadastral
- Bâtiment cadastré

Enjeux environnementaux

- Fort
- Modéré
- Faible

Enjeux linéaires forts

- Alignement d'arbres
- Muret
- Haie

Enjeux ponctuels forts

- Arbre remarquable
- Lavoir

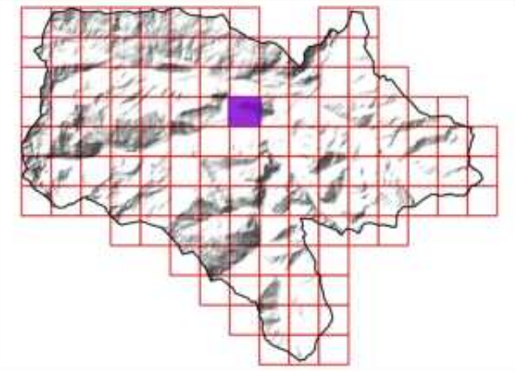

Sources utilisées : Communauté de communes du Pays de Tarascon ; Cadastre PCI Vecteur ; RGE Alti 1M ; Terrain SIRE Conseil 2023 ; OCS-GE ; BD Topo ; PNR Pyrénées Ariègeoises ; ANA de l'Ariège
Fond de plan utilisé : Google Satellite

0 100 200 300 m

Réalisée par Baptiste GORET, le 20 juillet 2023
Vérifiée par Thomas SIRE

PAYS DE TARASCON Communauté de communes
Communauté de communes du Pays de Tarascon
19 Avenue de Sabart
09 400 TARASCON-SUR-ARIEGE
05 34 09 86 30
www.cc-paysdetarascon.fr

SIRE Conseil
SIRE Conseil
227 Route de Grenade
31 700 BLAGNAC
06 12 83 69 35
www.sire-conseil.fr

Surba

Tarascon-sur-Ariège

Quié

Génat

61/126

ENJEUX ENVIRONNEMENTAUX

Légende

- Limite de l'intercommunalité
- Limite communale
- Parcellaire cadastral
- Bâtiment cadastré

Enjeux environnementaux

- Fort
- Modéré
- Faible

Enjeux linéaires forts

- Alignement d'arbres
- Muret
- Haie

Enjeux ponctuels forts

- Arbre remarquable
- Lavoir

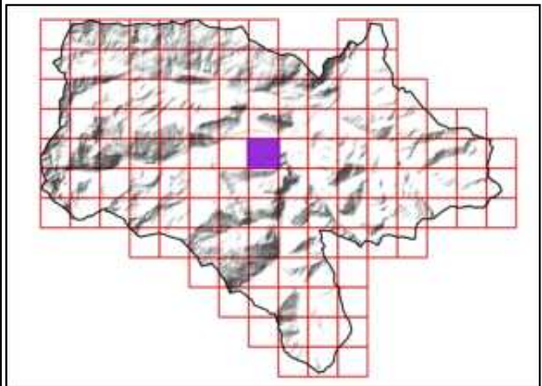

Sources utilisées : Communauté de communes du Pays de Tarascon ; Cadastre PCI Vecteur ; RGE Alti 1M ; Terrain SIRE Conseil 2023 ; OCS-GE ; BD Topo ; PNR Pyrénées Ariègeoises ; ANA de l'Ariège
Fond de plan utilisé : Google Satellite

0 100 200 300 m

Réalisée par Baptiste GORET, le 20 juillet 2023
Vérifiée par Thomas SIRE

PAYS DE TARASCON Communauté de communes
Communauté de communes du Pays de Tarascon
19 Avenue de Sabart
09 400 TARASCON-SUR-ARIEGE
05 34 09 86 30
www.cc-paysdetarascon.fr

SIRE Conseil
SIRE Conseil
227 Route de Grenade
31 700 BLAGNAC
06 12 83 69 35
www.sire-conseil.fr

ENJEUX ENVIRONNEMENTAUX



Légende

- Limite de l'intercommunalité
- Limite communale
- Parcellaire cadastral
- Bâtiment cadastré

Enjeux environnementaux

- Fort
- Modéré
- Faible

Enjeux linéaires forts

- Alignement d'arbres
- Muret
- Haie

Enjeux ponctuels forts

- Arbre remarquable
- Lavoir

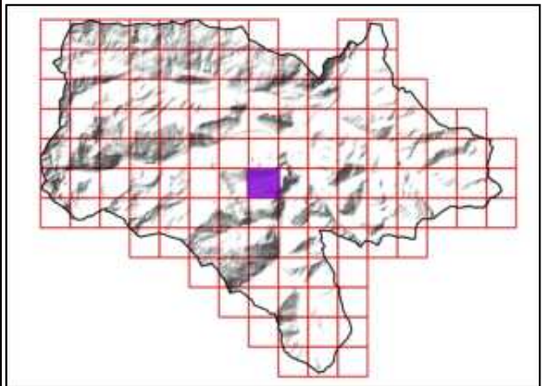

Sources utilisées : Communauté de communes du Pays de Tarascon ; Cadastre PCI Vecteur ; RGE Alti 1M ; Terrain SIRE Conseil 2023 ; OCS-GE ; BD Topo ; PNR Pyrénées Ariègeoises ; ANA de l'Ariège
Fond de plan utilisé : Google Satellite

0 100 200 300 m

Réalisée par Baptiste GORET, le 20 juillet 2023
Vérifiée par Thomas SIRE

PAYS DE TARASCON Communauté de communes
Communauté de communes du Pays de Tarascon
19 Avenue de Sabart
09 400 TARASCON-SUR-ARIEGE
05 34 09 86 30
www.cc-paysdetarascon.fr

SIRE Conseil
SIRE Conseil
227 Route de Grenade
31 700 BLAGNAC
06 12 83 69 35
www.sire-conseil.fr

ENJEUX ENVIRONNEMENTAUX

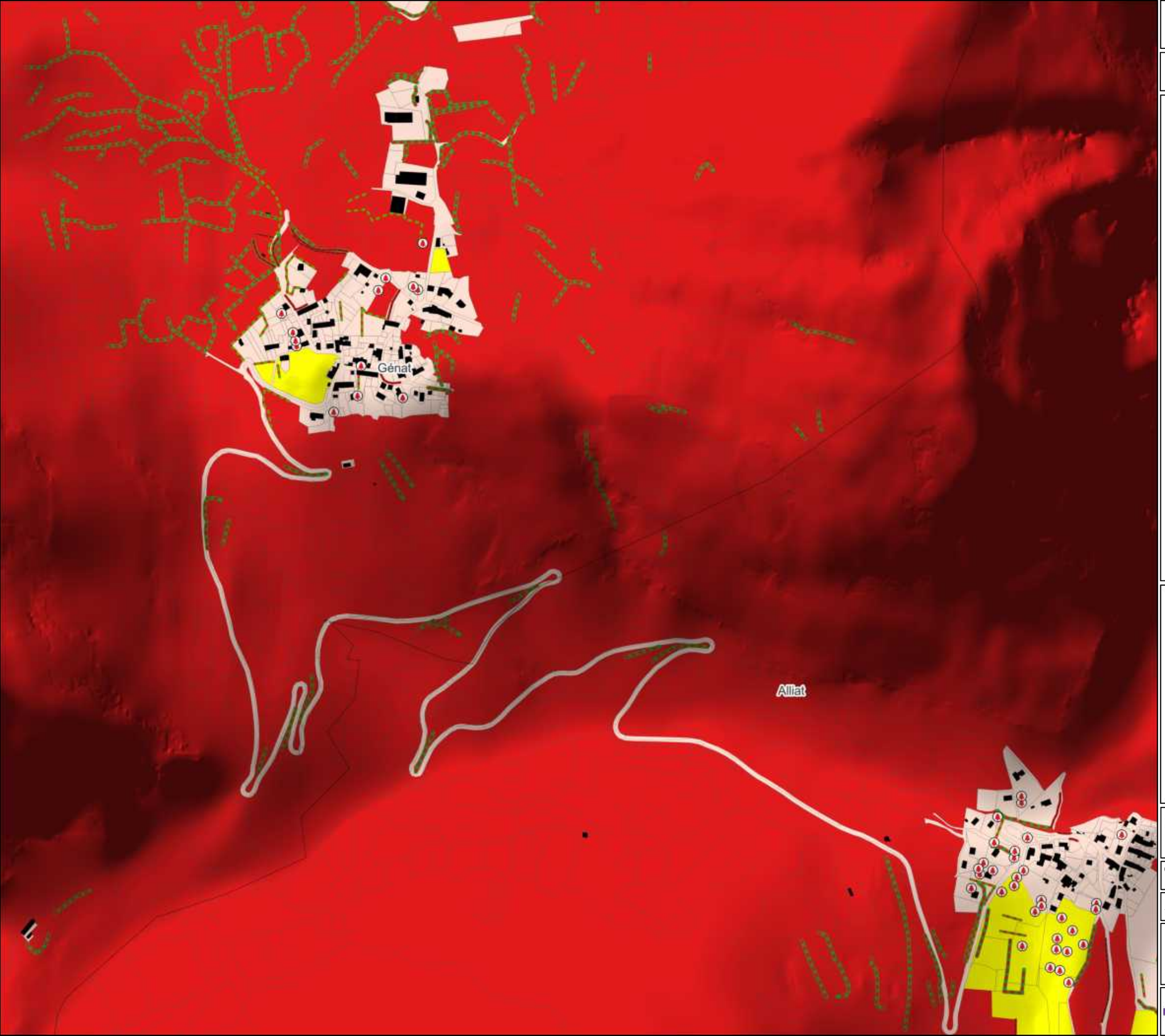

Légende

- Limite de l'intercommunalité
- Limite communale
- Parcellaire cadastral
- Bâtiment cadastré

Enjeux environnementaux

- Fort
- Modéré
- Faible

Enjeux linéaires forts

- Alignement d'arbres
- Muret
- Haie

Enjeux ponctuels forts

- Arbre remarquable
- Lavoir

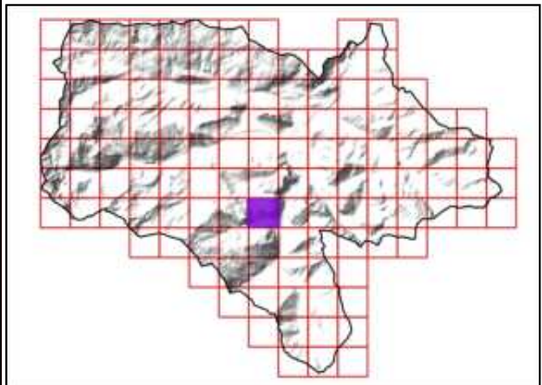

Sources utilisées : Communauté de communes du Pays de Tarascon ; Cadastre PCI Vecteur ; RGE Alti 1M ; Terrain SIRE Conseil 2023 ; OCS-GE ; BD Topo ; PNR Pyrénées Ariègeoises ; ANA de l'Ariège
Fond de plan utilisé : Google Satellite

0 100 200 300 m

Réalisée par Baptiste GORET, le 20 juillet 2023
Vérifiée par Thomas SIRE

PAYS DE TARASCON Communauté de communes
Communauté de communes du Pays de Tarascon
19 Avenue de Sabart
09 400 TARASCON-SUR-ARIEGE
05 34 09 86 30
www.cc-paysdetarascon.fr

SIRE Conseil
SIRE Conseil
227 Route de Grenade
31 700 BLAGNAC
06 12 83 69 35
www.sire-conseil.fr

ENJEUX ENVIRONNEMENTAUX

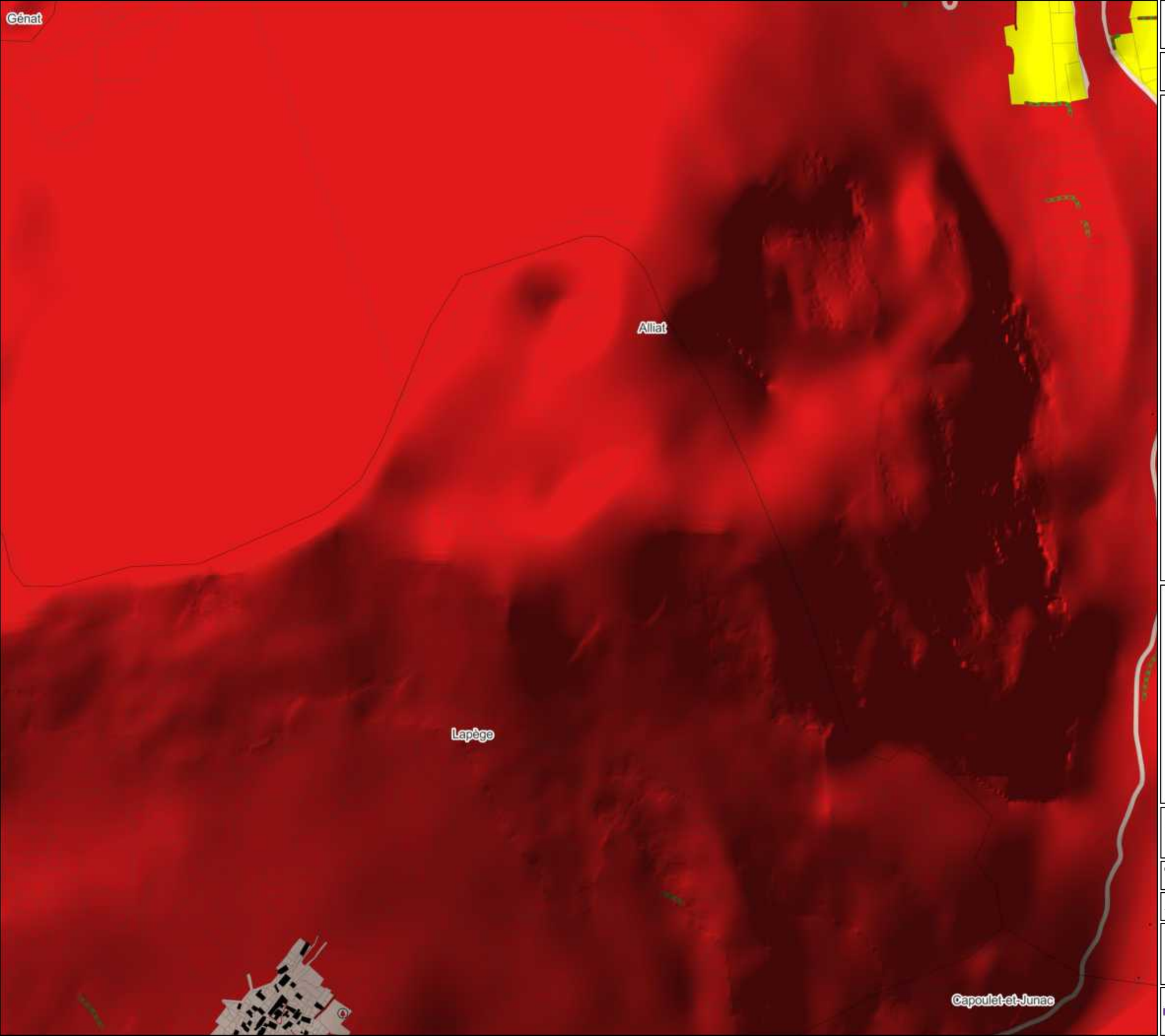

Légende

- Limite de l'intercommunalité
- Limite communale
- Parcellaire cadastral
- Bâtiment cadastré

Enjeux environnementaux

- Fort
- Modéré
- Faible

Enjeux linéaires forts

- Alignement d'arbres
- Muret
- Haie

Enjeux ponctuels forts

- Arbre remarquable
- Lavoir

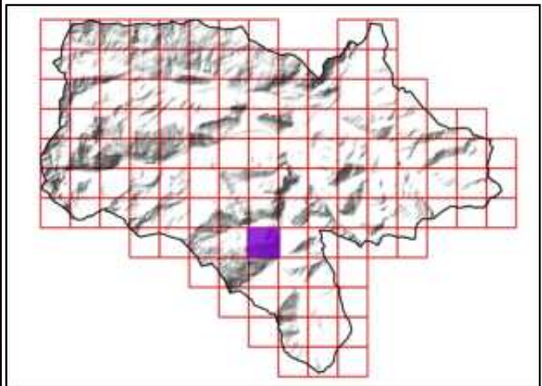

Sources utilisées : Communauté de communes du Pays de Tarascon ; Cadastre PCI Vecteur ; RGE Alti 1M ; Terrain SIRE Conseil 2023 ; OCS-GE ; BD Topo ; PNR Pyrénées Ariègeoises ; ANA de l'Ariège
Fond de plan utilisé : Google Satellite

0 100 200 300 m

Réalisée par Baptiste GORET, le 20 juillet 2023
Vérifiée par Thomas SIRE

PAYS DE TARASCON Communauté de communes
Communauté de communes du Pays de Tarascon
19 Avenue de Sabart
09 400 TARASCON-SUR-ARIEGE
05 34 09 86 30
www.cc-paysdetarascon.fr

SIRE Conseil
SIRE Conseil
227 Route de Grenade
31 700 BLAGNAC
06 12 83 69 35
www.sire-conseil.fr

ENJEUX ENVIRONNEMENTAUX

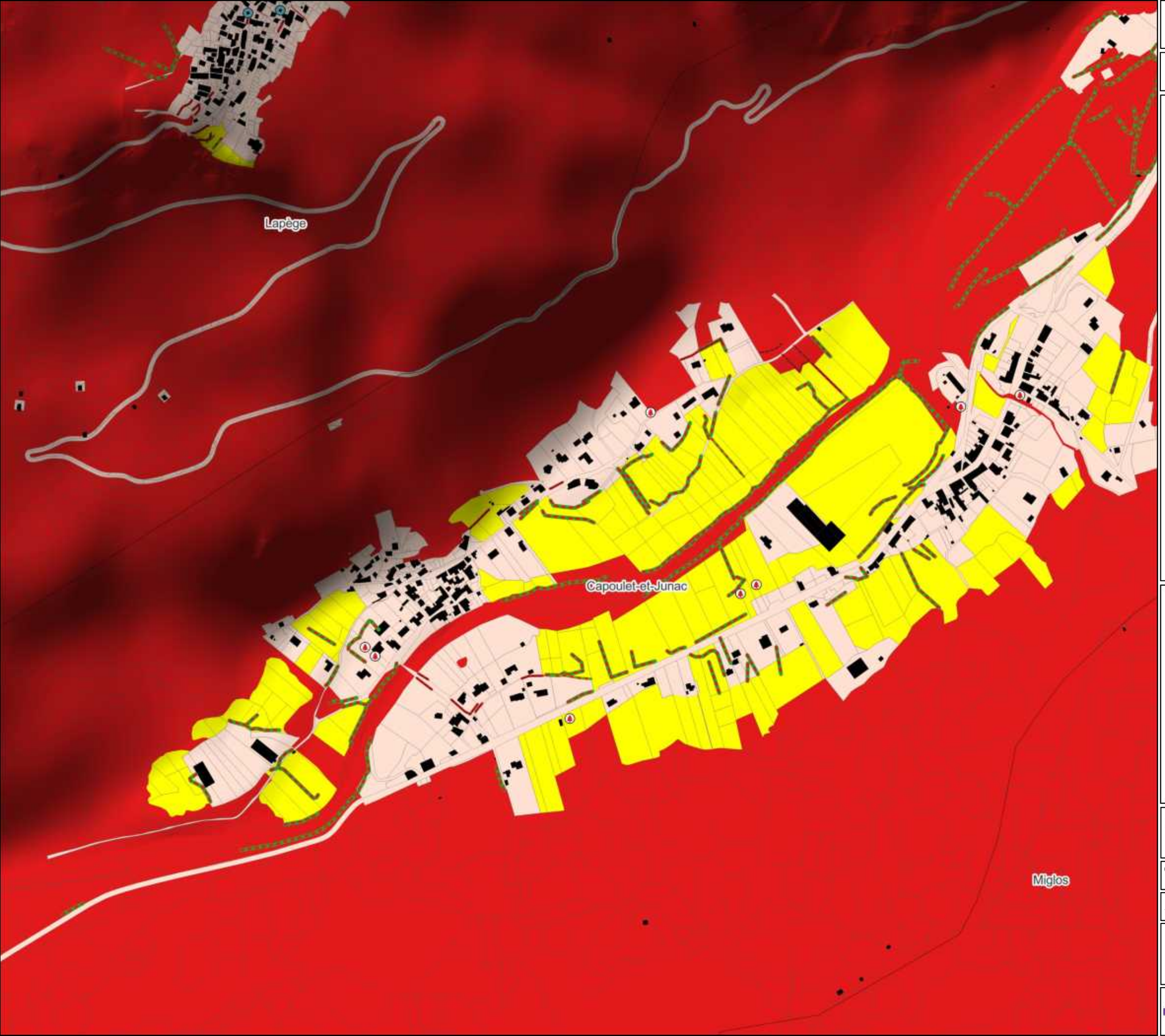

Légende

- Limite de l'intercommunalité
- Limite communale
- Parcellaire cadastral
- Bâtiment cadastré

Enjeux environnementaux

- Fort
- Modéré
- Faible

Enjeux linéaires forts

- Alignement d'arbres
- Muret
- Haie

Enjeux ponctuels forts

- Arbre remarquable
- Lavoir

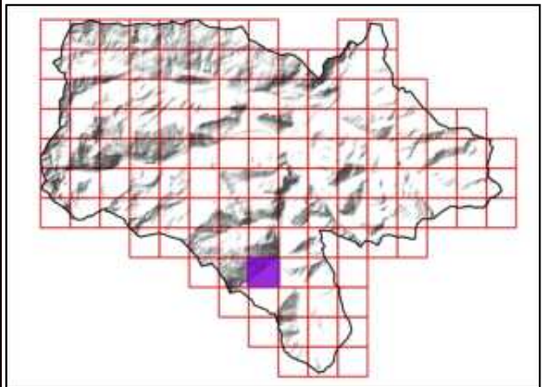

Sources utilisées : Communauté de communes du Pays de Tarascon ; Cadastre PCI Vecteur ; RGE Alti 1M ; Terrain SIRE Conseil 2023 ; OCS-GE ; BD Topo ; PNR Pyrénées Ariègeoises ; ANA de l'Ariège
Fond de plan utilisé : Google Satellite

0 100 200 300 m

Réalisée par Baptiste GORET, le 20 juillet 2023
Vérifiée par Thomas SIRE

PAYS DE TARASCON Communauté de communes
Communauté de communes du Pays de Tarascon
19 Avenue de Sabart
09 400 TARASCON-SUR-ARIEGE
05 34 09 86 30
www.cc-paysdetarascon.fr

SIRE Conseil
SIRE Conseil
227 Route de Grenade
31 700 BLAGNAC
06 12 83 69 35
www.sire-conseil.fr

ENJEUX ENVIRONNEMENTAUX



Légende

- Limite de l'intercommunalité
- Limite communale
- Parcellaire cadastral
- Bâtiment cadastré

Enjeux environnementaux

- Fort
- Modéré
- Faible

Enjeux linéaires forts

- Alignement d'arbres
- Muret
- Haie

Enjeux ponctuels forts

- Arbre remarquable
- Lavoir

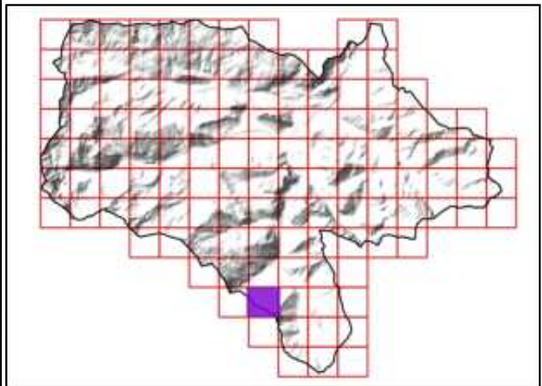

Sources utilisées : Communauté de communes du Pays de Tarascon ; Cadastre PCI Vecteur ; RGE Alti 1M ; Terrain SIRE Conseil 2023 ; OCS-GE ; BD Topo ; PNR Pyrénées Ariègeoises ; ANA de l'Ariège
Fond de plan utilisé : Google Satellite

0 100 200 300 m

Réalisée par Baptiste GORET, le 20 juillet 2023
Vérifiée par Thomas SIRE

PAYS DE TARASCON Communauté de communes
Communauté de communes du Pays de Tarascon
19 Avenue de Sabart
09 400 TARASCON-SUR-ARIEGE
05 34 09 86 30
www.cc-paysdetarascon.fr

SIRE Conseil
SIRE Conseil
227 Route de Grenade
31 700 BLAGNAC
06 12 83 69 35
www.sire-conseil.fr

ENJEUX ENVIRONNEMENTAUX



Légende

- Limite de l'intercommunalité
- Limite communale
- Parcellaire cadastral
- Bâtiment cadastré

Enjeux environnementaux

- Fort
- Modéré
- Faible

Enjeux linéaires forts

- Alignement d'arbres
- Muret
- Haie

Enjeux ponctuels forts

- Arbre remarquable
- Lavoir

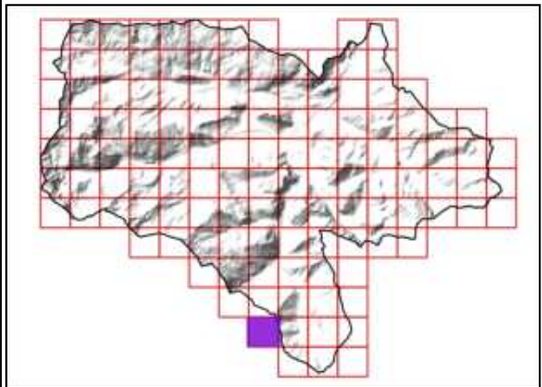

Sources utilisées : Communauté de communes du Pays de Tarascon ; Cadastre PCI Vecteur ; RGE Alti 1M ; Terrain SIRE Conseil 2023 ; OCS-GE ; BD Topo ; PNR Pyrénées Ariègeoises ; ANA de l'Ariège
Fond de plan utilisé : Google Satellite

0 100 200 300 m

Réalisée par Baptiste GORET, le 20 juillet 2023
Vérifiée par Thomas SIRE

PAYS DE TARASCON Communauté de communes
Communauté de communes du Pays de Tarascon
19 Avenue de Sabart
09 400 TARASCON-SUR-ARIEGE
05 34 09 86 30
www.cc-paysdetarascon.fr

SIRE Conseil
SIRE Conseil
227 Route de Grenade
31 700 BLAGNAC
06 12 83 69 35
www.sire-conseil.fr

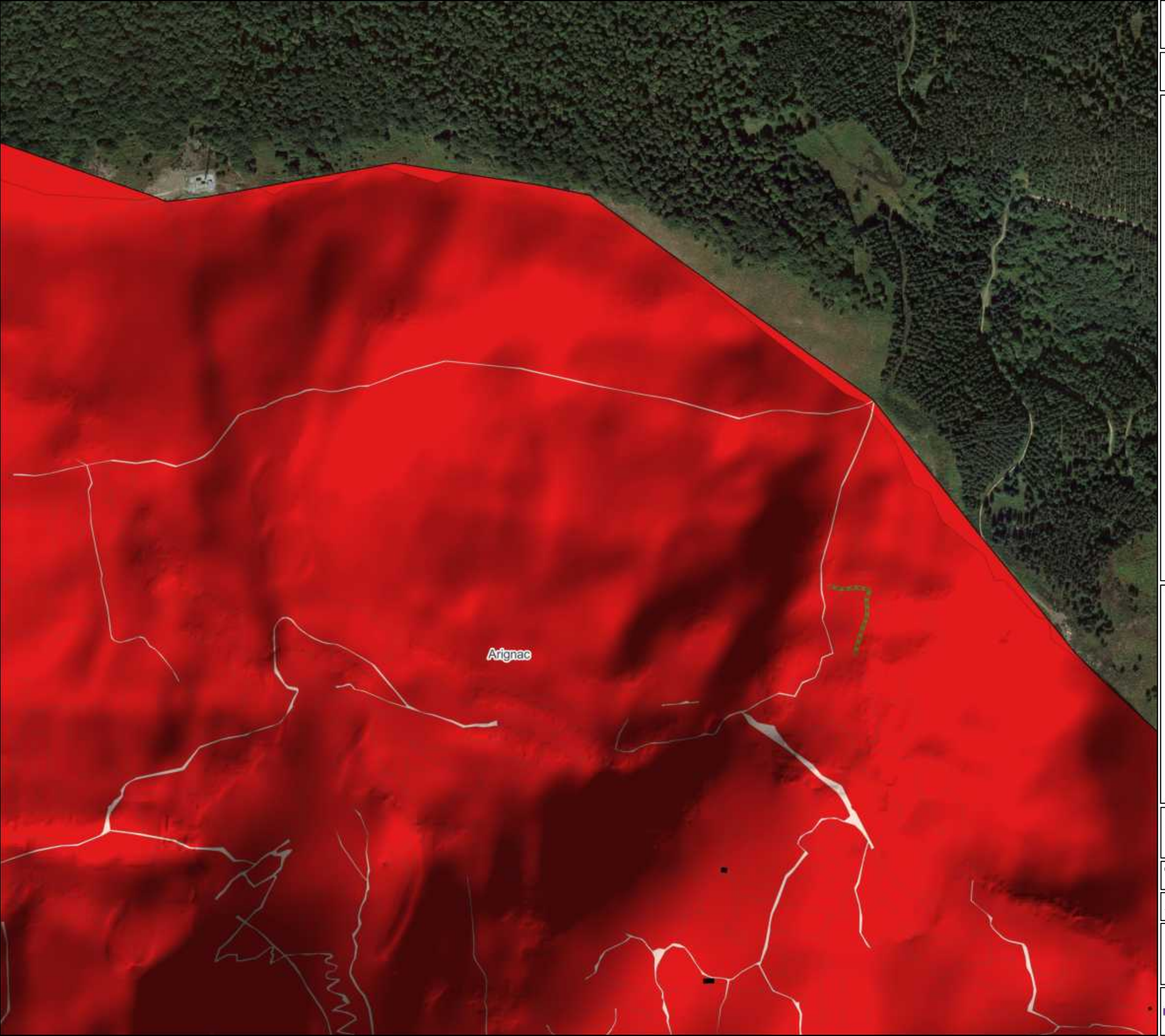

68/126

ENJEUX ENVIRONNEMENTAUX

Légende

- Limite de l'intercommunalité
- Limite communale
- Parcellaire cadastral
- Bâtiment cadastré

Enjeux environnementaux

- Fort
- Modéré
- Faible

Enjeux linéaires forts

- Alignement d'arbres
- Muret
- Haie

Enjeux ponctuels forts

- Arbre remarquable
- Lavoir

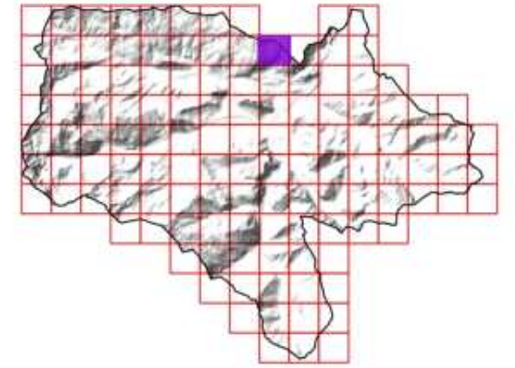

Sources utilisées : Communauté de communes du Pays de Tarascon ; Cadastre PCI Vecteur ; RGE Alti 1M ; Terrain SIRE Conseil 2023 ; OCS-GE ; BD Topo ; PNR Pyrénées Ariègeoises ; ANA de l'Ariège
Fond de plan utilisé : Google Satellite

0 100 200 300 m

Réalisée par Baptiste GORET, le 20 juillet 2023
Vérifiée par Thomas SIRE

PAYS DE TARASCON Communauté de communes
Communauté de communes du Pays de Tarascon
19 Avenue de Sabart
09 400 TARASCON-SUR-ARIEGE
05 34 09 86 30
www.cc-paysdetarascon.fr

SIRE Conseil
SIRE Conseil
227 Route de Grenade
31 700 BLAGNAC
06 12 83 69 35
www.sire-conseil.fr

ENJEUX ENVIRONNEMENTAUX

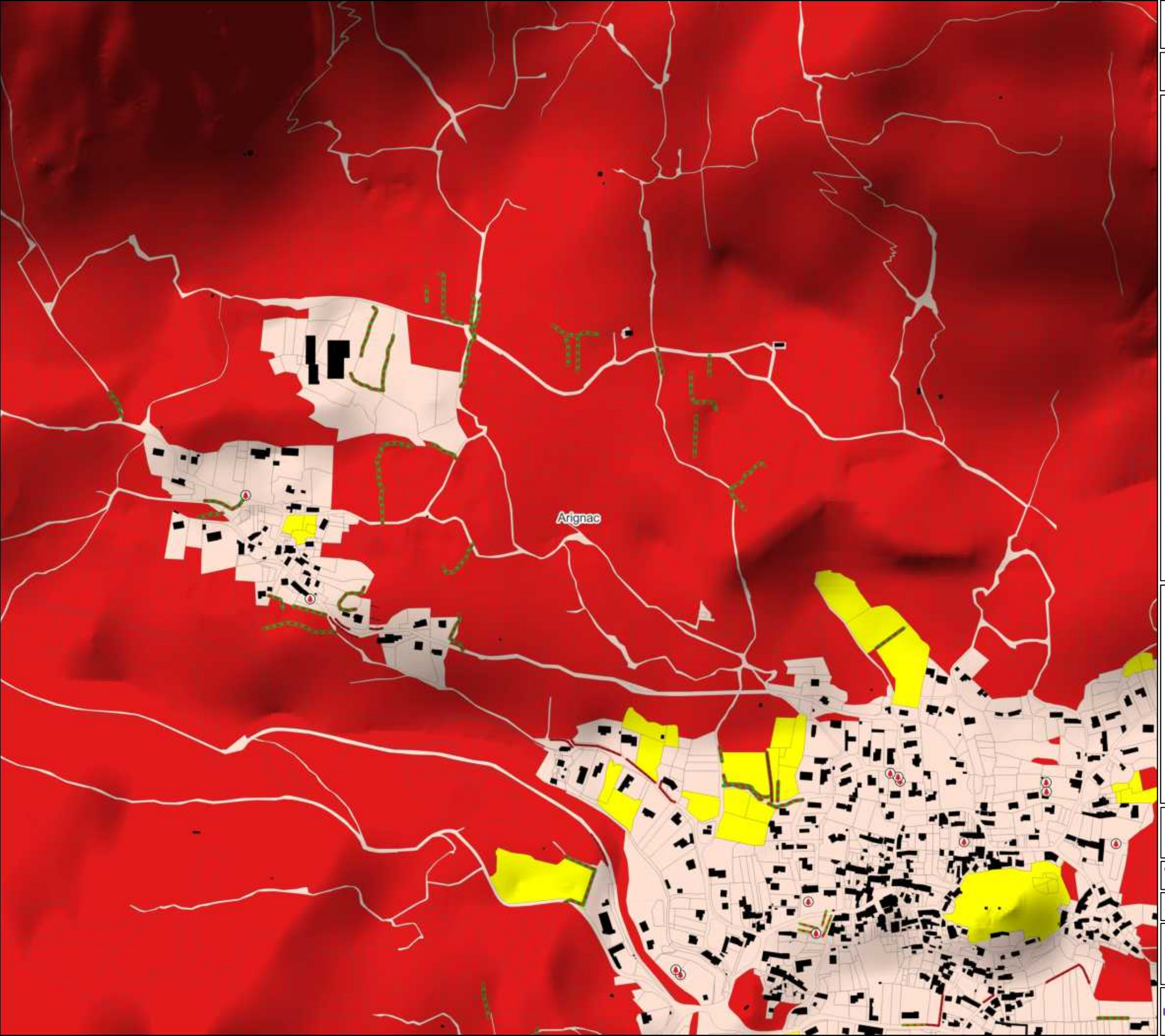

Légende

- Limite de l'intercommunalité
- Limite communale
- Parcellaire cadastral
- Bâtiment cadastré

Enjeux environnementaux

- Fort
- Modéré
- Faible

Enjeux linéaires forts

- Alignement d'arbres
- Muret
- Haie

Enjeux ponctuels forts

- Arbre remarquable
- Lavoir

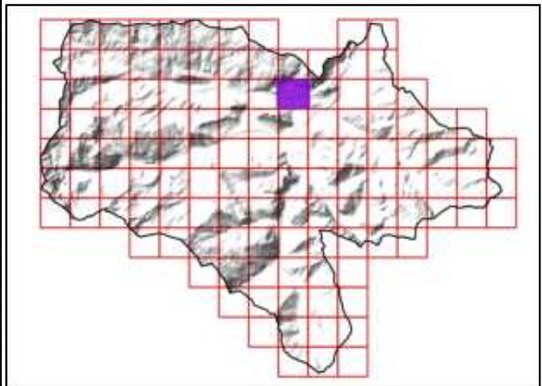

Sources utilisées : Communauté de communes du Pays de Tarascon ; Cadastre PCI Vecteur ; RGE Alti 1M ; Terrain SIRE Conseil 2023 ; OCS-GE ; BD Topo ; PNR Pyrénées Ariègeoises ; ANA de l'Ariège
Fond de plan utilisé : Google Satellite

0 100 200 300 m

Réalisée par Baptiste GORET, le 20 juillet 2023
Vérifiée par Thomas SIRE

PAYS DE TARASCON Communauté de communes
Communauté de communes du Pays de Tarascon
19 Avenue de Sabart
09 400 TARASCON-SUR-ARIEGE
05 34 09 86 30
www.cc-paysdetarascon.fr

SIRE Conseil
SIRE Conseil
227 Route de Grenade
31 700 BLAGNAC
06 12 83 69 35
www.sire-conseil.fr

ENJEUX ENVIRONNEMENTAUX

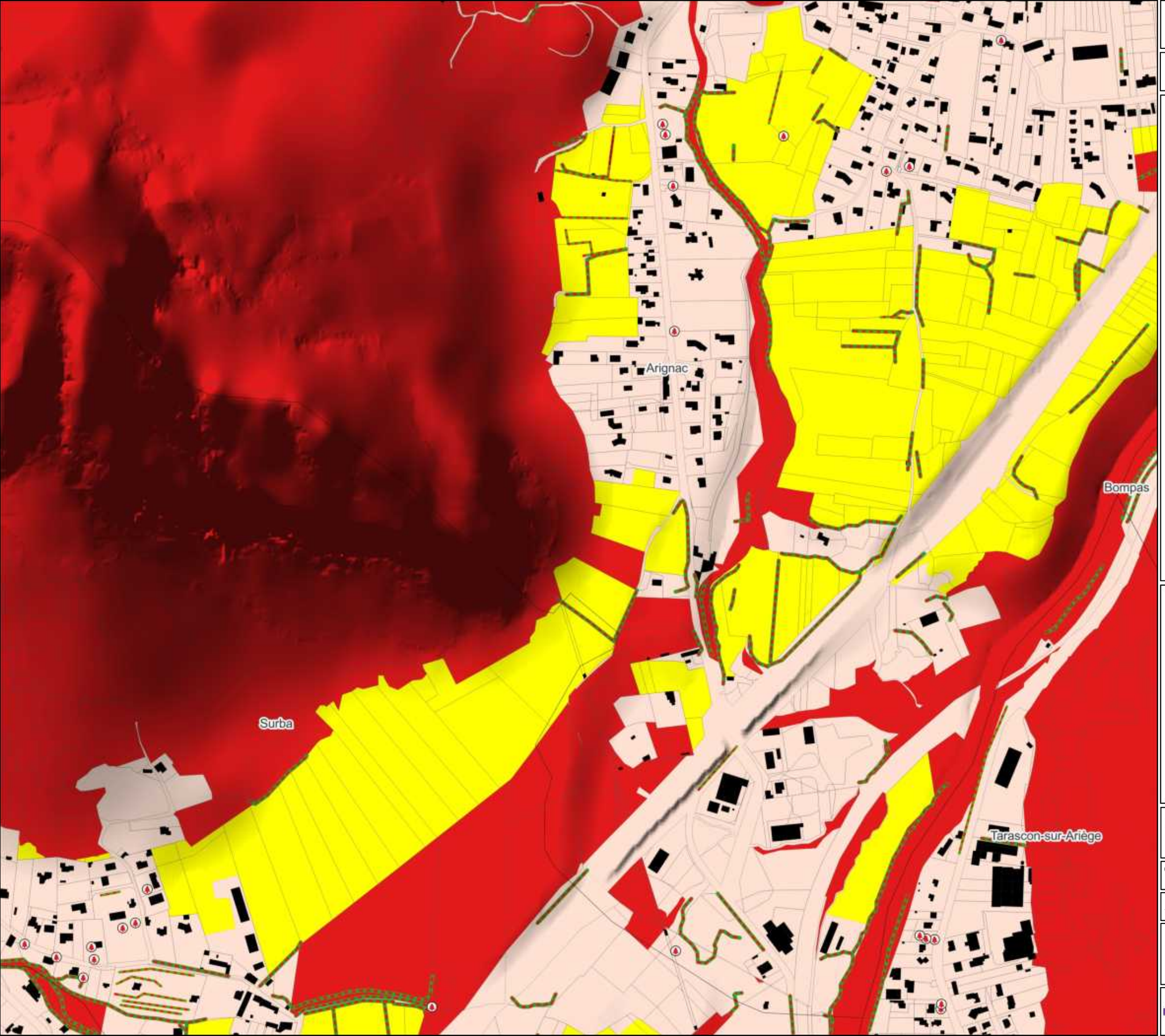

Légende

- Limite de l'intercommunalité
- Limite communale
- Parcellaire cadastral
- Bâtiment cadastré

Enjeux environnementaux

- Fort
- Modéré
- Faible

Enjeux linéaires forts

- Alignement d'arbres
- Muret
- Haie

Enjeux ponctuels forts

- Arbre remarquable
- Lavoir

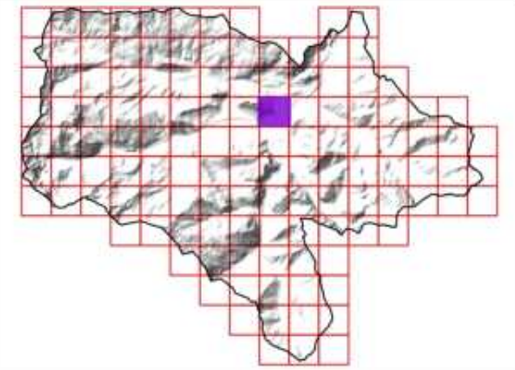

Sources utilisées : Communauté de communes du Pays de Tarascon ; Cadastre PCI Vecteur ; RGE Alti 1M ; Terrain SIRE Conseil 2023 ; OCS-GE ; BD Topo ; PNR Pyrénées Ariègeoises ; ANA de l'Ariège
Fond de plan utilisé : Google Satellite

0 100 200 300 m

Réalisée par Baptiste GORET, le 20 juillet 2023
Vérifiée par Thomas SIRE

PAYS DE TARASCON Communauté de communes
Communauté de communes du Pays de Tarascon
19 Avenue de Sabart
09 400 TARASCON-SUR-ARIEGE
05 34 09 86 30
www.cc-paysdetarascon.fr

SIRE Conseil
SIRE Conseil
227 Route de Grenade
31 700 BLAGNAC
06 12 83 69 35
www.sire-conseil.fr

ENJEUX ENVIRONNEMENTAUX

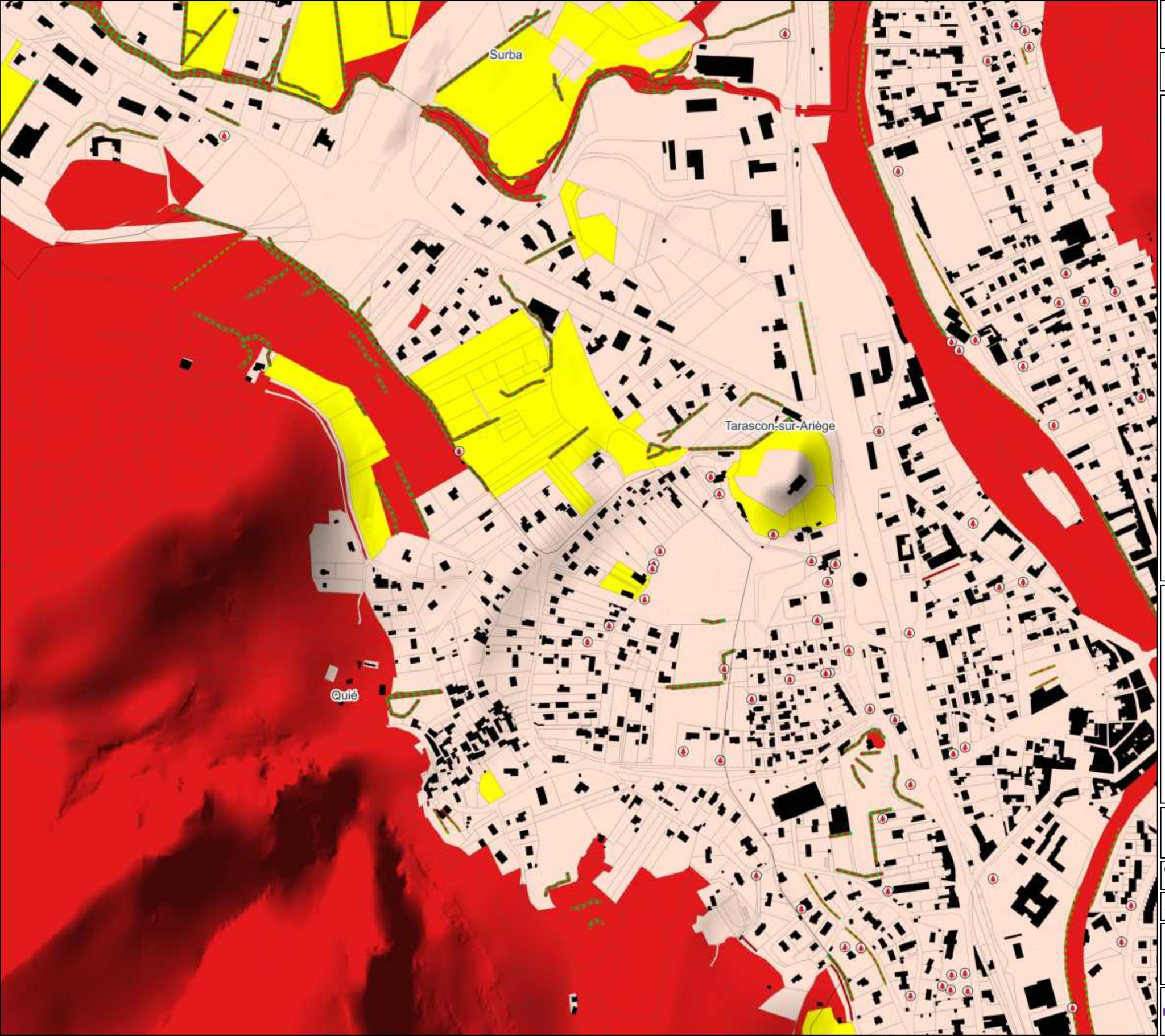

Légende

- Limite de l'intercommunalité
- Limite communale
- Parcellaire cadastral
- Bâtiment cadastré

Enjeux environnementaux

- Fort
- Modéré
- Faible

Enjeux linéaires forts

- Alignement d'arbres
- Muret
- Haie

Enjeux ponctuels forts

- Arbre remarquable
- Lavoir

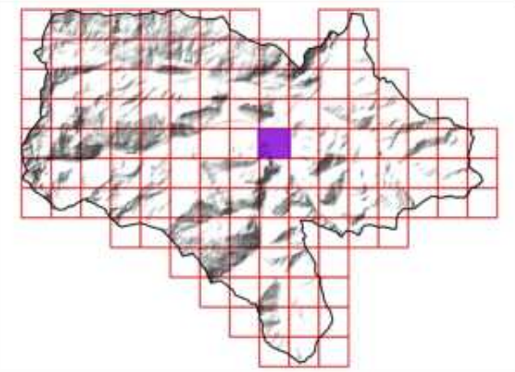

Sources utilisées : Communauté de communes du Pays de Tarascon ; Cadastre PCI Vecteur ; RGE Alti 1M ; Terrain SIRE Conseil 2023 ; OCS-GE ; BD Topo ; PNR Pyrénées Ariègeoises ; ANA de l'Ariège
Fond de plan utilisé : Google Satellite

0 100 200 300 m

Réalisée par Baptiste GORET, le 20 juillet 2023
Vérifiée par Thomas SIRE

PAYS DE TARASCON Communauté de communes
Communauté de communes du Pays de Tarascon
19 Avenue de Sabart
09 400 TARASCON-SUR-ARIEGE
05 34 09 86 30
www.cc-paysdetarascon.fr

SIRE Conseil
SIRE Conseil
227 Route de Grenade
31 700 BLAGNAC
06 12 83 69 35
www.sire-conseil.fr

ENJEUX ENVIRONNEMENTAUX

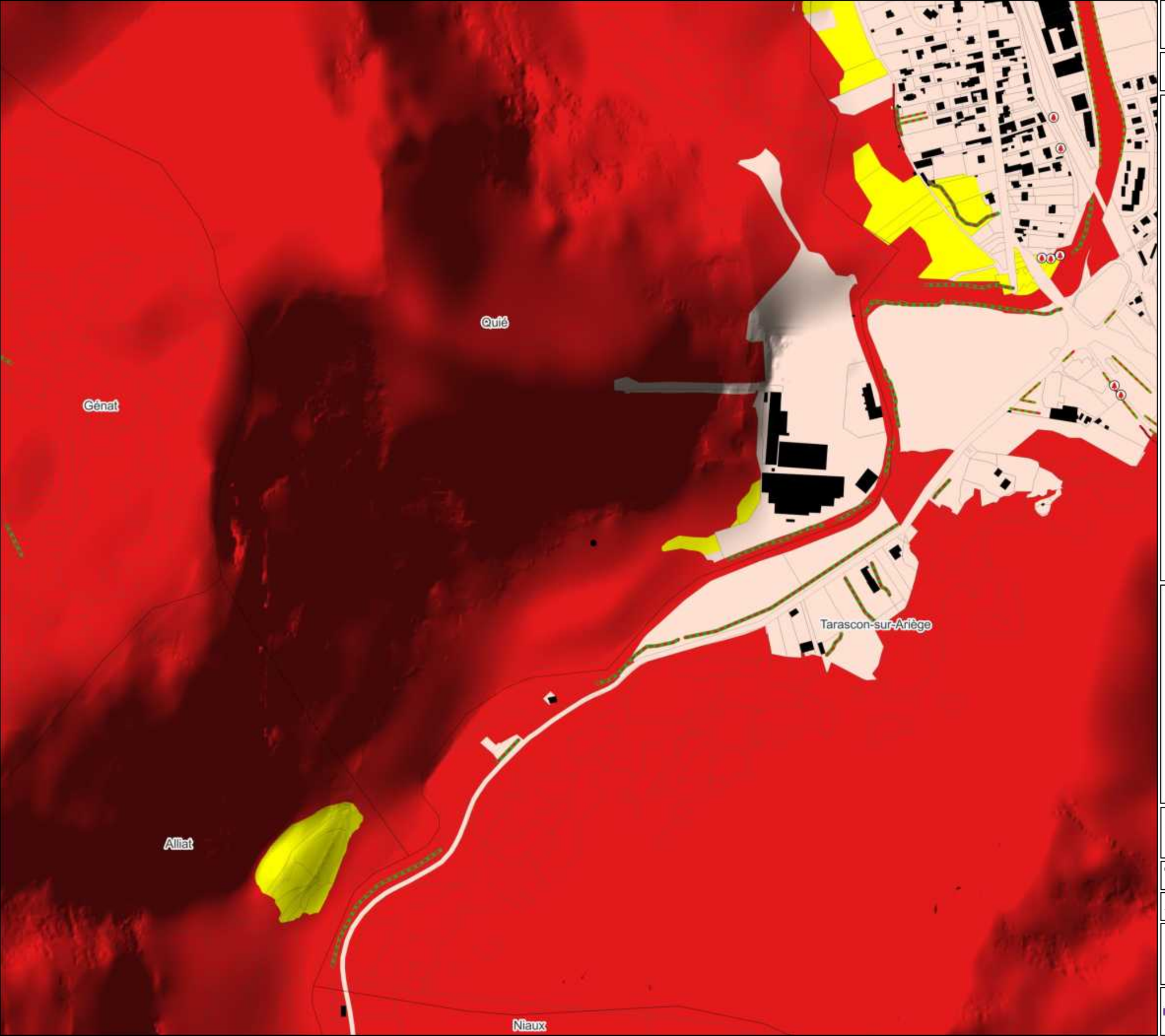

Légende

- Limite de l'intercommunalité
- Limite communale
- Parcellaire cadastral
- Bâtiment cadastré

Enjeux environnementaux

- Fort
- Modéré
- Faible

Enjeux linéaires forts

- Alignement d'arbres
- Muret
- Haie

Enjeux ponctuels forts

- Arbre remarquable
- Lavoir

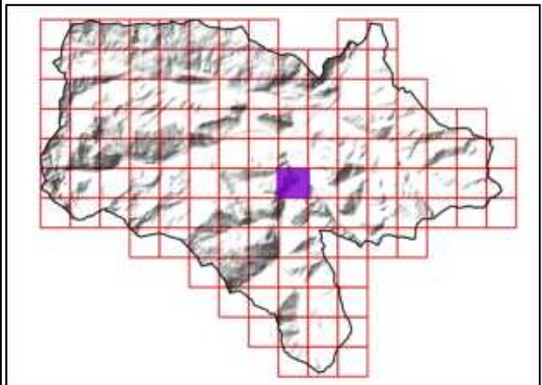

Sources utilisées : Communauté de communes du Pays de Tarascon ; Cadastre PCI Vecteur ; RGE Alti 1M ; Terrain SIRE Conseil 2023 ; OCS-GE ; BD Topo ; PNR Pyrénées Ariègeoises ; ANA de l'Ariège
Fond de plan utilisé : Google Satellite

0 — 100 — 200 — 300 m

Réalisée par Baptiste GORET, le 20 juillet 2023
Vérifiée par Thomas SIRE

PAYS DE TARASCON Communauté de communes
Communauté de communes du Pays de Tarascon
19 Avenue de Sabart
09 400 TARASCON-SUR-ARIEGE
05 34 09 86 30
www.cc-paysdetarascon.fr

SIRE Conseil
SIRE Conseil
227 Route de Grenade
31 700 BLAGNAC
06 12 83 69 35
www.sire-conseil.fr

ENJEUX ENVIRONNEMENTAUX

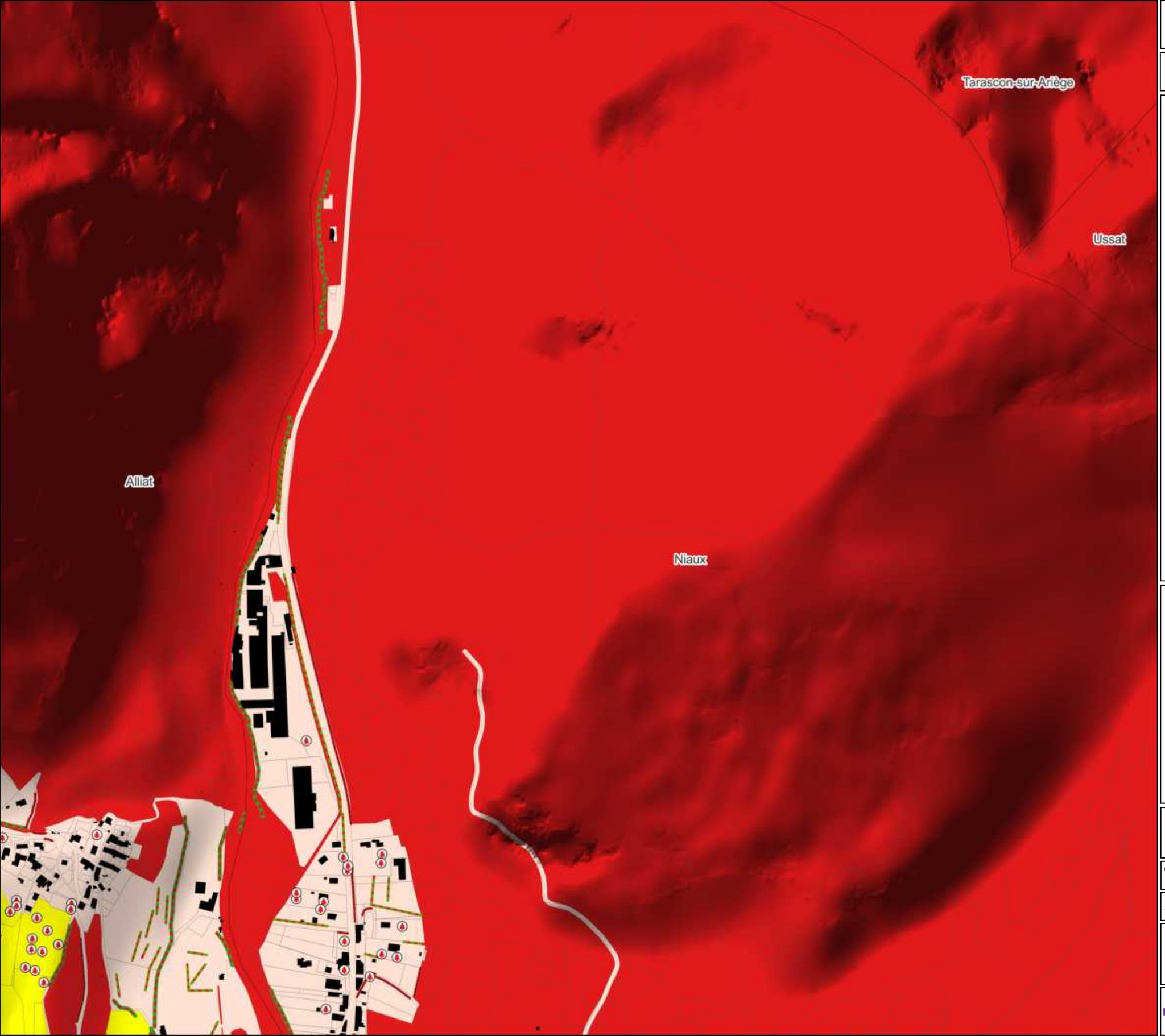

Légende

- Limite de l'intercommunalité
- Limite communale
- Parcellaire cadastral
- Bâtiment cadastré

Enjeux environnementaux

- Fort
- Modéré
- Faible

Enjeux linéaires forts

- Alignement d'arbres
- Muret
- Haie

Enjeux ponctuels forts

- Arbre remarquable
- Lavoir

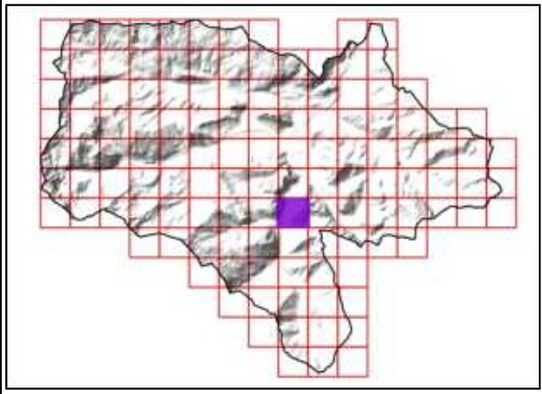

Sources utilisées : Communauté de communes du Pays de Tarascon ; Cadastre PCI Vecteur ; RGE Alti 1M ; Terrain SIRE Conseil 2023 ; OCS-GE ; BD Topo ; PNR Pyrénées Ariègeoises ; ANA de l'Ariège
Fond de plan utilisé : Google Satellite

0 — 100 — 200 — 300 m

Réalisée par Baptiste GORET, le 20 juillet 2023
Vérifiée par Thomas SIRE

PAYS DE TARASCON Communauté de communes
Communauté de communes du Pays de Tarascon
19 Avenue de Sabart
09 400 TARASCON-SUR-ARIEGE
05 34 09 86 30
www.cc-paysdetarascon.fr

SIRE Conseil
SIRE Conseil
227 Route de Grenade
31 700 BLAGNAC
06 12 83 69 35
www.sire-conseil.fr

ENJEUX ENVIRONNEMENTAUX



Légende

- Limite de l'intercommunalité
- Limite communale
- Parcellaire cadastral
- Bâtiment cadastré

Enjeux environnementaux

- Fort
- Modéré
- Faible

Enjeux linéaires forts

- Alignement d'arbres
- Muret
- Haie

Enjeux ponctuels forts

- Arbre remarquable
- Lavoir

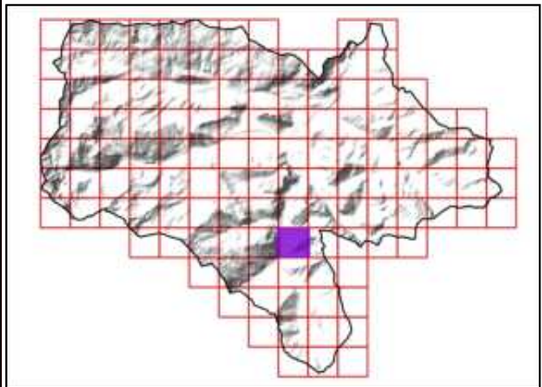

Sources utilisées : Communauté de communes du Pays de Tarascon ; Cadastre PCI Vecteur ; RGE Alti 1M ; Terrain SIRE Conseil 2023 ; OCS-GE ; BD Topo ; PNR Pyrénées Ariègeoises ; ANA de l'Ariège
Fond de plan utilisé : Google Satellite

0 100 200 300 m

Réalisée par Baptiste GORET, le 20 juillet 2023
Vérifiée par Thomas SIRE

PAYS DE TARASCON Communauté de communes
Communauté de communes du Pays de Tarascon
19 Avenue de Sabart
09 400 TARASCON-SUR-ARIEGE
05 34 09 86 30
www.cc-paysdetarascon.fr

SIRE Conseil
SIRE Conseil
227 Route de Grenade
31 700 BLAGNAC
06 12 83 69 35
www.sire-conseil.fr

ENJEUX ENVIRONNEMENTAUX



Légende

- Limite de l'intercommunalité
- Limite communale
- Parcellaire cadastral
- Bâtiment cadastré

Enjeux environnementaux

- Fort
- Modéré
- Faible

Enjeux linéaires forts

- Alignement d'arbres
- Muret
- Haie

Enjeux ponctuels forts

- Arbre remarquable
- Lavoir

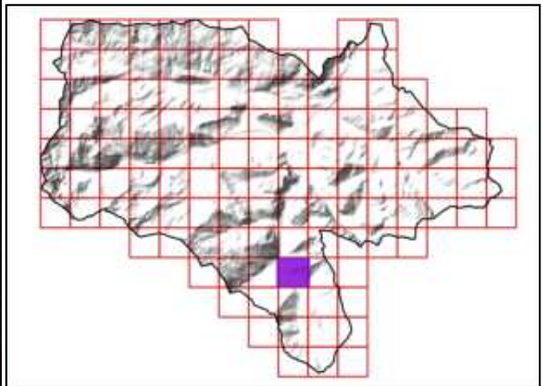

Sources utilisées : Communauté de communes du Pays de Tarascon ; Cadastre PCI Vecteur ; RGE Alti 1M ; Terrain SIRE Conseil 2023 ; OCS-GE ; BD Topo ; PNR Pyrénées Ariègeoises ; ANA de l'Ariège
Fond de plan utilisé : Google Satellite

0 100 200 300 m

Réalisée par Baptiste GORET, le 20 juillet 2023
Vérifiée par Thomas SIRE

PAYS DE TARASCON Communauté de communes
Communauté de communes du Pays de Tarascon
19 Avenue de Sabart
09 400 TARASCON-SUR-ARIEGE
05 34 09 86 30
www.cc-paysdetarascon.fr

SIRE Conseil
SIRE Conseil
227 Route de Grenade
31 700 BLAGNAC
06 12 83 69 35
www.sire-conseil.fr

ENJEUX ENVIRONNEMENTAUX



Légende

- Limite de l'intercommunalité
- Limite communale
- Parcellaire cadastral
- Bâtiment cadastré

Enjeux environnementaux

- Fort
- Modéré
- Faible

Enjeux linéaires forts

- Alignement d'arbres
- Muret
- Haie

Enjeux ponctuels forts

- Arbre remarquable
- Lavoir

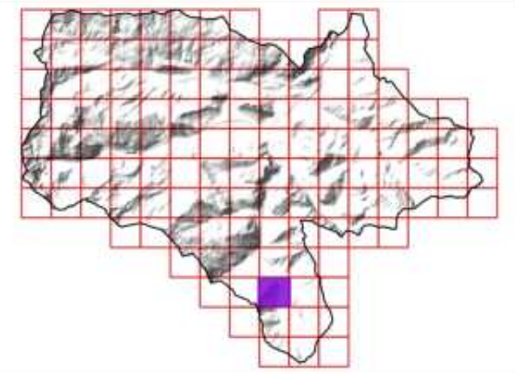

Sources utilisées : Communauté de communes du Pays de Tarascon ; Cadastre PCI Vecteur ; RGE Alti 1M ; Terrain SIRE Conseil 2023 ; OCS-GE ; BD Topo ; PNR Pyrénées Ariègeoises ; ANA de l'Ariège
Fond de plan utilisé : Google Satellite

0 100 200 300 m

Réalisée par Baptiste GORET, le 20 juillet 2023
Vérifiée par Thomas SIRE

PAYS DE TARASCON Communauté de communes
Communauté de communes du Pays de Tarascon
19 Avenue de Sabart
09 400 TARASCON-SUR-ARIEGE
05 34 09 86 30
www.cc-paysdetarascon.fr

SIRE Conseil
SIRE Conseil
227 Route de Grenade
31 700 BLAGNAC
06 12 83 69 35
www.sire-conseil.fr

ENJEUX ENVIRONNEMENTAUX



Légende

- Limite de l'intercommunalité
- Limite communale
- Parcellaire cadastral
- Bâtiment cadastré

Enjeux environnementaux

- Fort
- Modéré
- Faible

Enjeux linéaires forts

- Alignement d'arbres
- Muret
- Haie

Enjeux ponctuels forts

- Arbre remarquable
- Lavoir

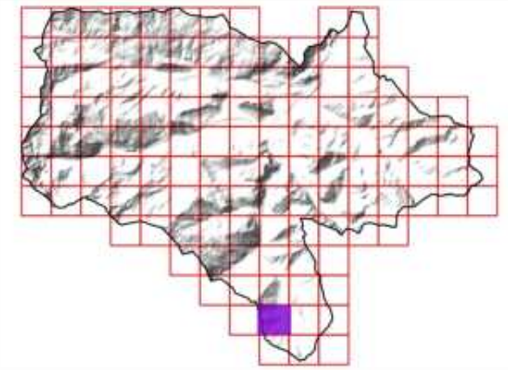

Sources utilisées : Communauté de communes du Pays de Tarascon ; Cadastre PCI Vecteur ; RGE Alti 1M ; Terrain SIRE Conseil 2023 ; OCS-GE ; BD Topo ; PNR Pyrénées Ariègeoises ; ANA de l'Ariège
Fond de plan utilisé : Google Satellite

0 100 200 300 m

Réalisée par Baptiste GORET, le 20 juillet 2023
Vérifiée par Thomas SIRE

PAYS DE TARASCON Communauté de communes
Communauté de communes du Pays de Tarascon
19 Avenue de Sabart
09 400 TARASCON-SUR-ARIEGE
05 34 09 86 30
www.cc-paysdetarascon.fr

SIRE Conseil
SIRE Conseil
227 Route de Grenade
31 700 BLAGNAC
06 12 83 69 35
www.sire-conseil.fr



ENJEUX ENVIRONNEMENTAUX

Légende

- Limite de l'intercommunalité
- Limite communale
- Parcellaire cadastral
- Bâtiment cadastré

Enjeux environnementaux

- Fort
- Modéré
- Faible

Enjeux linéaires forts

- Alignement d'arbres
- Muret
- Haie

Enjeux ponctuels forts

- Arbre remarquable
- Lavoir

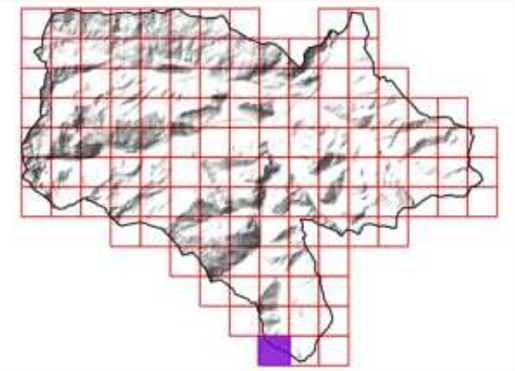

Sources utilisées : Communauté de communes du Pays de Tarascon ; Cadastre PCI Vecteur ; RGE Alti 1M ; Terrain SIRE Conseil 2023 ; OCS-GE ; BD Topo ; PNR Pyrénées Ariègeoises ; ANA de l'Ariège
Fond de plan utilisé : Google Satellite

0 100 200 300 m

Réalisée par Baptiste GORET, le 20 juillet 2023
Vérifiée par Thomas SIRE

PAYS DE TARASCON Communauté de communes
Communauté de communes du Pays de Tarascon
19 Avenue de Sabart
09 400 TARASCON-SUR-ARIEGE
05 34 09 86 30
www.cc-paysdetarascon.fr

SIRE Conseil
SIRE Conseil
227 Route de Grenade
31 700 BLAGNAC
06 12 83 69 35
www.sire-conseil.fr

ENJEUX ENVIRONNEMENTAUX

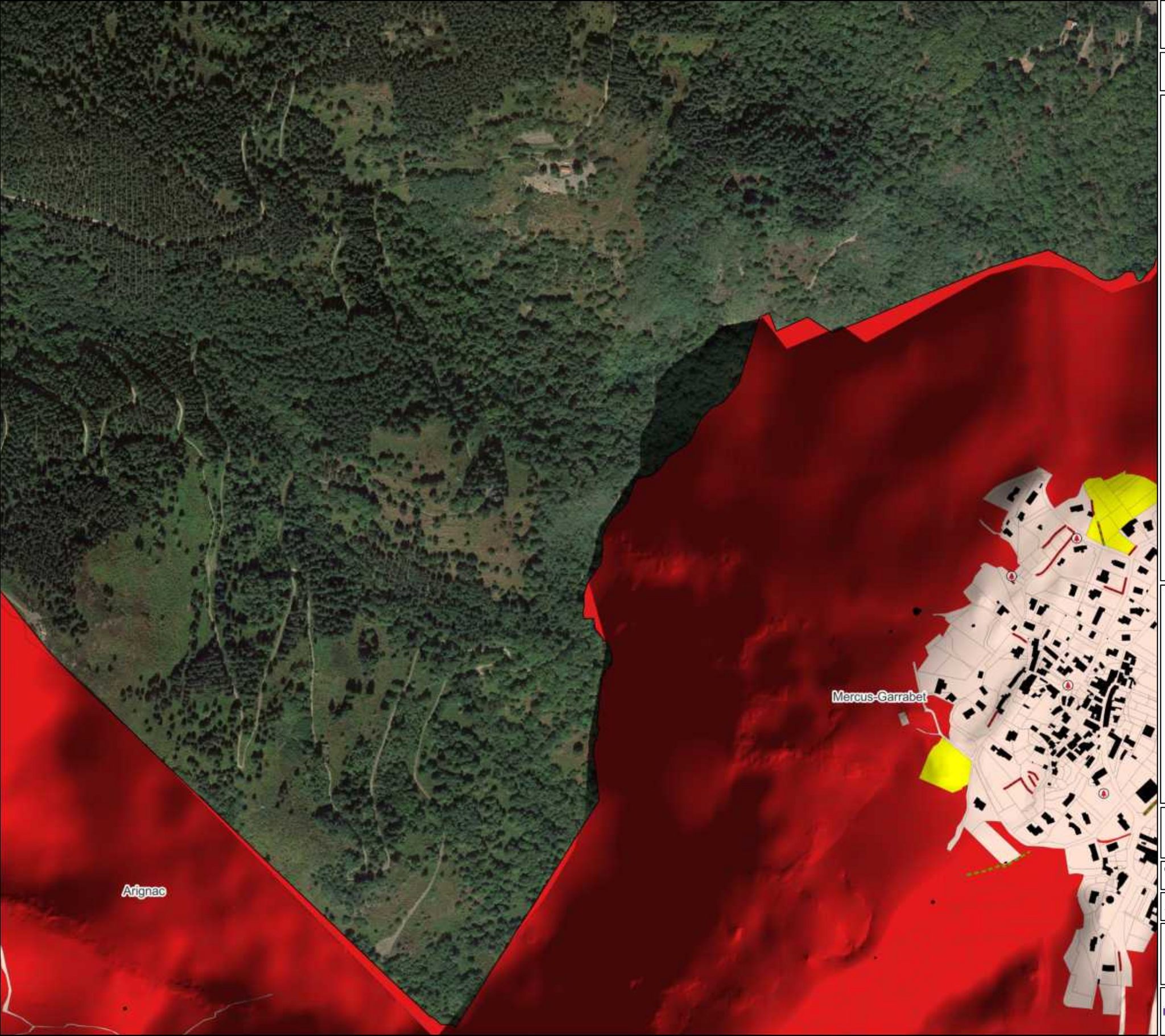

Légende

- Limite de l'intercommunalité
- Limite communale
- Parcellaire cadastral
- Bâtiment cadastré

Enjeux environnementaux

- Fort
- Modéré
- Faible

Enjeux linéaires forts

- Alignement d'arbres
- Muret
- Haie

Enjeux ponctuels forts

- Arbre remarquable
- Lavoir

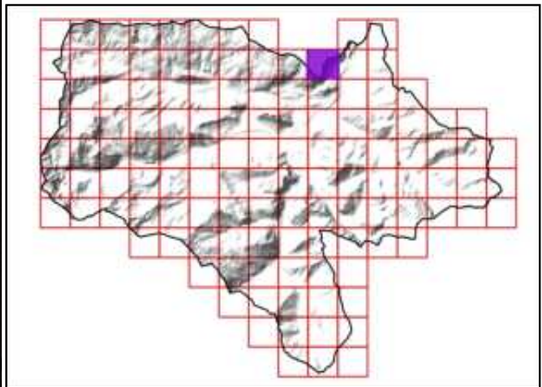

Sources utilisées : Communauté de communes du Pays de Tarascon ; Cadastre PCI Vecteur ; RGE Alti 1M ; Terrain SIRE Conseil 2023 ; OCS-GE ; BD Topo ; PNR Pyrénées Ariègeoises ; ANA de l'Ariège
Fond de plan utilisé : Google Satellite

0 100 200 300 m

Réalisée par Baptiste GORET, le 20 juillet 2023
Vérifiée par Thomas SIRE

PAYS DE TARASCON Communauté de communes
Communauté de communes du Pays de Tarascon
19 Avenue de Sabart
09 400 TARASCON-SUR-ARIEGE
05 34 09 86 30
www.cc-paysdetarascon.fr

SIRE Conseil
SIRE Conseil
227 Route de Grenade
31 700 BLAGNAC
06 12 83 69 35
www.sire-conseil.fr

ENJEUX ENVIRONNEMENTAUX

Légende

- Limite de l'intercommunalité
- Limite communale
- Parcellaire cadastral
- Bâtiment cadastré

Enjeux environnementaux

- Fort
- Modéré
- Faible

Enjeux linéaires forts

- Alignement d'arbres
- Muret
- Haie

Enjeux ponctuels forts

- Arbre remarquable
- Lavoir

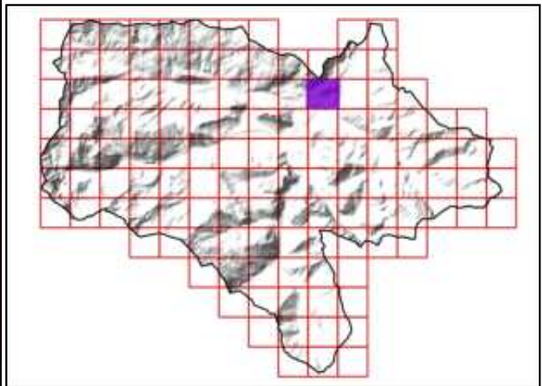

Sources utilisées : Communauté de communes du Pays de Tarascon ; Cadastre PCI Vecteur ; RGE Alti 1M ; Terrain SIRE Conseil 2023 ; OCS-GE ; BD Topo ; PNR Pyrénées Ariègeoises ; ANA de l'Ariège
Fond de plan utilisé : Google Satellite

0 100 200 300 m

Réalisée par Baptiste GORET, le 20 juillet 2023
Vérifiée par Thomas SIRE

PAYS DE TARASCON Communauté de communes
Communauté de communes du Pays de Tarascon
19 Avenue de Sabart
09 400 TARASCON-SUR-ARIEGE
05 34 09 86 30
www.cc-paysdetarascon.fr

SIRE Conseil
SIRE Conseil
227 Route de Grenade
31 700 BLAGNAC
06 12 83 69 35
www.sire-conseil.fr

ENJEUX ENVIRONNEMENTAUX



Légende

- Limite de l'intercommunalité
- Limite communale
- Parcellaire cadastral
- Bâtiment cadastré

Enjeux environnementaux

- Fort
- Modéré
- Faible

Enjeux linéaires forts

- Alignement d'arbres
- Muret
- Haie

Enjeux ponctuels forts

- Arbre remarquable
- Lavoir

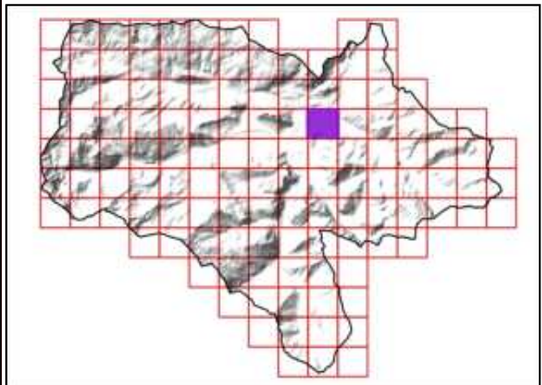

Sources utilisées : Communauté de communes du Pays de Tarascon ; Cadastre PCI Vecteur ; RGE Alti 1M ; Terrain SIRE Conseil 2023 ; OCS-GE ; BD Topo ; PNR Pyrénées Ariègeoises ; ANA de l'Ariège
Fond de plan utilisé : Google Satellite

0 100 200 300 m

Réalisée par Baptiste GORET, le 20 juillet 2023
Vérifiée par Thomas SIRE

PAYS DE TARASCON Communauté de communes
Communauté de communes du Pays de Tarascon
19 Avenue de Sabart
09 400 TARASCON-SUR-ARIEGE
05 34 09 86 30
www.cc-paysdetarascon.fr

SIRE Conseil
SIRE Conseil
227 Route de Grenade
31 700 BLAGNAC
06 12 83 69 35
www.sire-conseil.fr

ENJEUX ENVIRONNEMENTAUX



Légende

- Limite de l'intercommunalité
- Limite communale
- Parcellaire cadastral
- Bâtiment cadastré

Enjeux environnementaux

- Fort
- Modéré
- Faible

Enjeux linéaires forts

- Alignement d'arbres
- Muret
- Haie

Enjeux ponctuels forts

- Arbre remarquable
- Lavoir

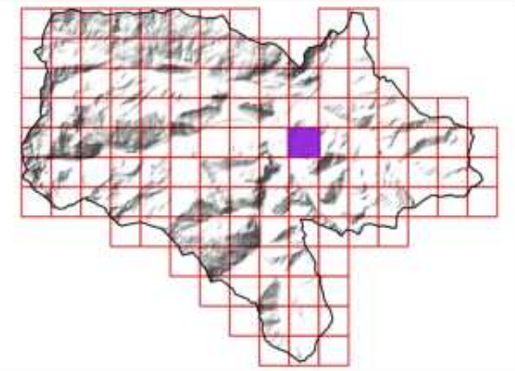

Sources utilisées : Communauté de communes du Pays de Tarascon ; Cadastre PCI Vecteur ; RGE Alti 1M ; Terrain SIRE Conseil 2023 ; OCS-GE ; BD Topo ; PNR Pyrénées Ariègeoises ; ANA de l'Ariège
Fond de plan utilisé : Google Satellite

0 100 200 300 m

Réalisée par Baptiste GORET, le 20 juillet 2023
Vérifiée par Thomas SIRE

PAYS DE TARASCON Communauté de communes
Communauté de communes du Pays de Tarascon
19 Avenue de Sabart
09 400 TARASCON-SUR-ARIEGE
05 34 09 86 30
www.cc-paysdetarascon.fr

SIRE Conseil
SIRE Conseil
227 Route de Grenade
31 700 BLAGNAC
06 12 83 69 35
www.sire-conseil.fr

ENJEUX ENVIRONNEMENTAUX

Légende

- Limite de l'intercommunalité
- Limite communale
- Parcellaire cadastral
- Bâtiment cadastré

Enjeux environnementaux

- Fort
- Modéré
- Faible

Enjeux linéaires forts

- Alignement d'arbres
- Muret
- Haie

Enjeux ponctuels forts

- Arbre remarquable
- Lavoir

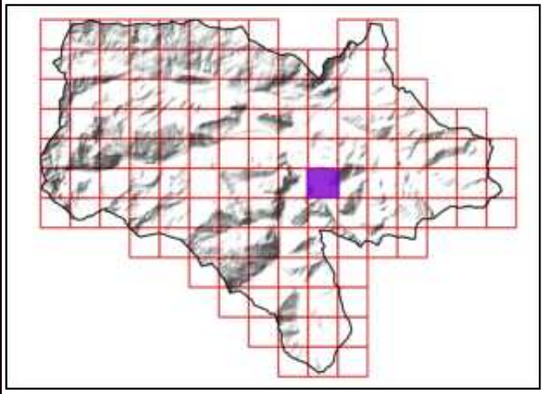

Sources utilisées : Communauté de communes du Pays de Tarascon ; Cadastre PCI Vecteur ; RGE Alti 1M ; Terrain SIRE Conseil 2023 ; OCS-GE ; BD Topo ; PNR Pyrénées Ariègeoises ; ANA de l'Ariège
Fond de plan utilisé : Google Satellite

0 100 200 300 m

Réalisée par Baptiste GORET, le 20 juillet 2023
Vérifiée par Thomas SIRE

PAYS DE TARASCON Communauté de communes
Communauté de communes du Pays de Tarascon
19 Avenue de Sabart
09 400 TARASCON-SUR-ARIEGE
05 34 09 86 30
www.cc-paysdetarascon.fr

SIRE Conseil
SIRE Conseil
227 Route de Grenade
31 700 BLAGNAC
06 12 83 69 35
www.sire-conseil.fr

ENJEUX ENVIRONNEMENTAUX

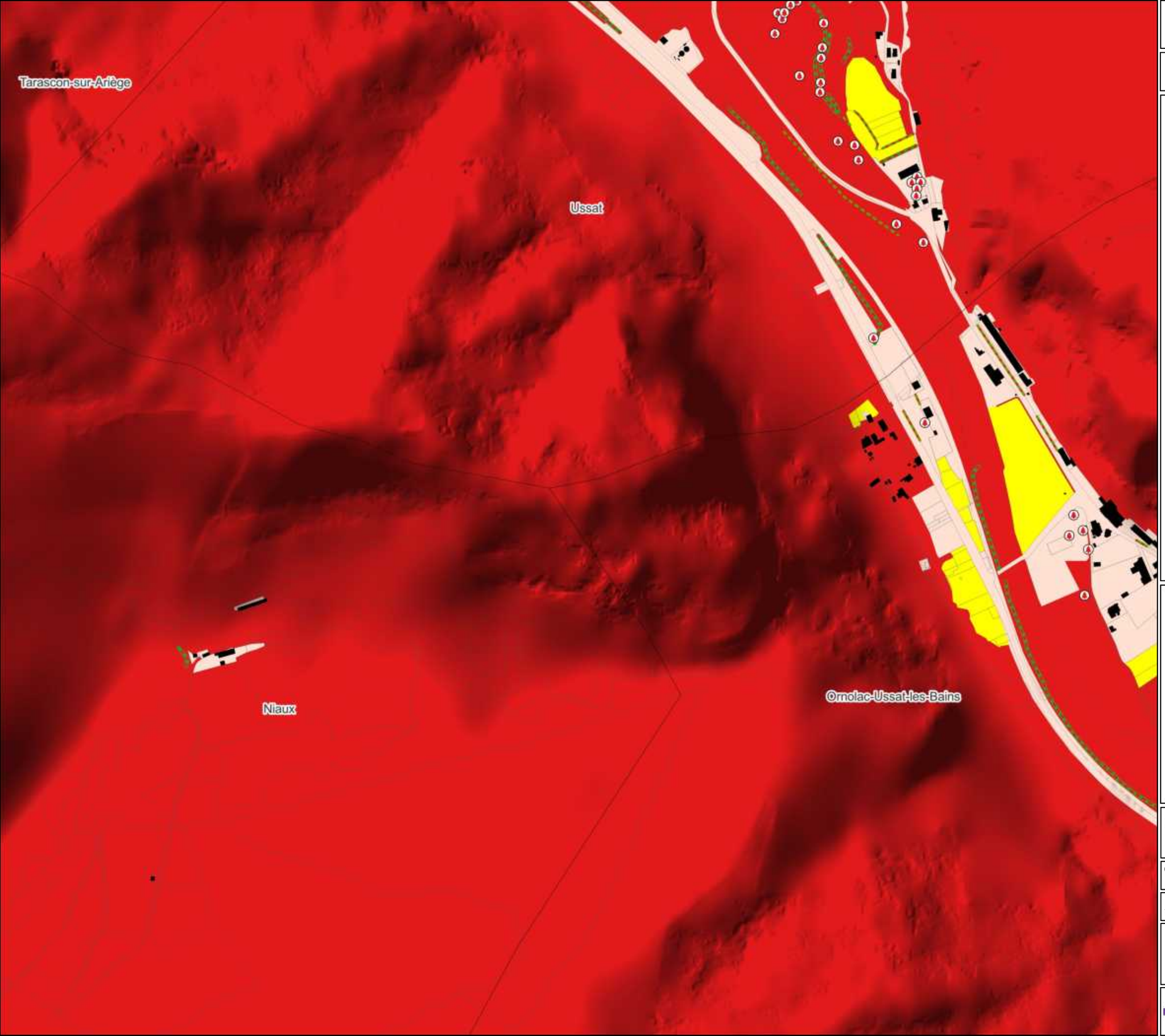

Légende

- Limite de l'intercommunalité
- Limite communale
- Parcellaire cadastral
- Bâtiment cadastré

Enjeux environnementaux

- Fort
- Modéré
- Faible

Enjeux linéaires forts

- Alignement d'arbres
- Muret
- Haie

Enjeux ponctuels forts

- Arbre remarquable
- Lavoir

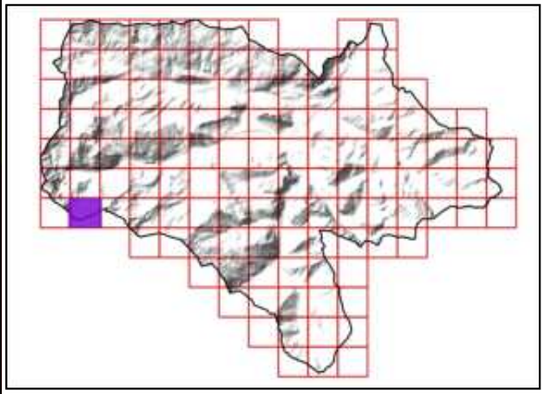

Sources utilisées : Communauté de communes du Pays de Tarascon ; Cadastre PCI Vecteur ; RGE Alti 1M ; Terrain SIRE Conseil 2023 ; OCS-GE ; BD Topo ; PNR Pyrénées Ariègeoises ; ANA de l'Ariège
Fond de plan utilisé : Google Satellite

0 100 200 300 m

Réalisée par Baptiste GORET, le 20 juillet 2023
Vérifiée par Thomas SIRE

PAYS DE TARASCON Communauté de communes
Communauté de communes du Pays de Tarascon
19 Avenue de Sabart
09 400 TARASCON-SUR-ARIEGE
05 34 09 86 30
www.cc-paysdetarascon.fr

SIRE Conseil
SIRE Conseil
227 Route de Grenade
31 700 BLAGNAC
06 12 83 69 35
www.sire-conseil.fr

ENJEUX ENVIRONNEMENTAUX



Légende

- Limite de l'intercommunalité
- Limite communale
- Parcellaire cadastral
- Bâtiment cadastré

Enjeux environnementaux

- Fort
- Modéré
- Faible

Enjeux linéaires forts

- Alignement d'arbres
- Muret
- Haie

Enjeux ponctuels forts

- Arbre remarquable
- Lavoir

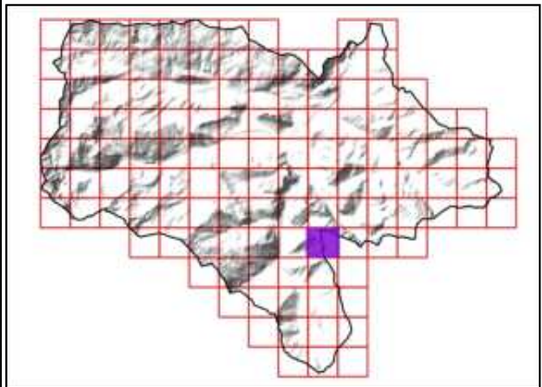

Sources utilisées : Communauté de communes du Pays de Tarascon ; Cadastre PCI Vecteur ; RGE Alti 1M ; Terrain SIRE Conseil 2023 ; OCS-GE ; BD Topo ; PNR Pyrénées Ariègeoises ; ANA de l'Ariège
Fond de plan utilisé : Google Satellite

0 100 200 300 m

Réalisée par Baptiste GORET, le 20 juillet 2023
Vérifiée par Thomas SIRE

PAYS DE TARASCON Communauté de communes
Communauté de communes du Pays de Tarascon
19 Avenue de Sabart
09 400 TARASCON-SUR-ARIEGE
05 34 09 86 30
www.cc-paysdetarascon.fr

SIRE Conseil
SIRE Conseil
227 Route de Grenade
31 700 BLAGNAC
06 12 83 69 35
www.sire-conseil.fr

ENJEUX ENVIRONNEMENTAUX

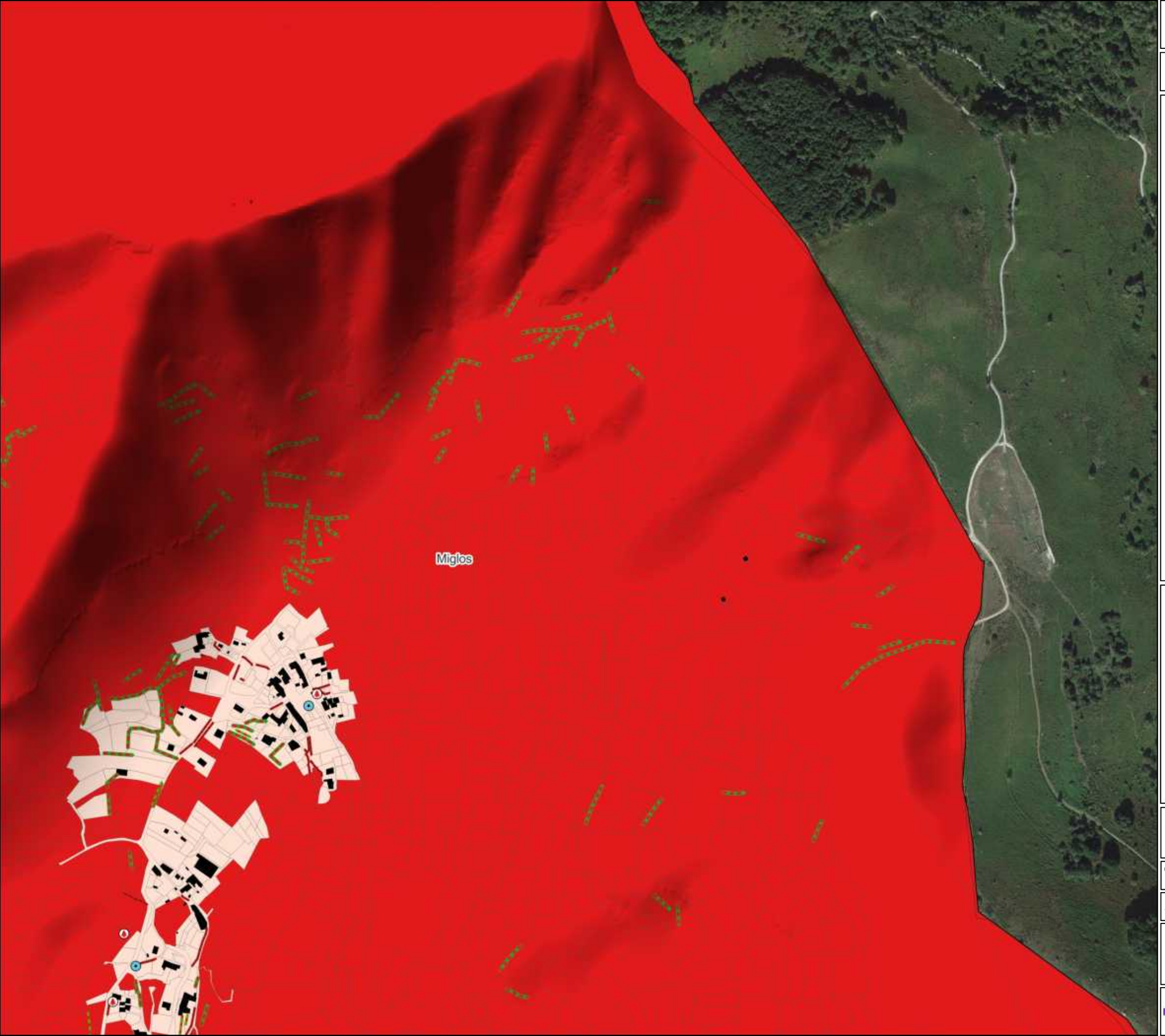

Légende

- Limite de l'intercommunalité
- Limite communale
- Parcellaire cadastral
- Bâtiment cadastré

Enjeux environnementaux

- Fort
- Modéré
- Faible

Enjeux linéaires forts

- Alignement d'arbres
- Muret
- Haie

Enjeux ponctuels forts

- Arbre remarquable
- Lavoir

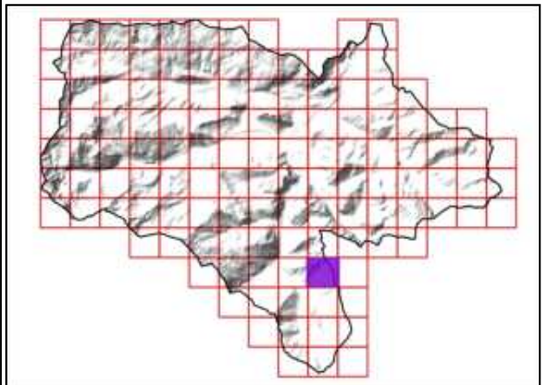

Sources utilisées : Communauté de communes du Pays de Tarascon ; Cadastre PCI Vecteur ; RGE Alti 1M ; Terrain SIRE Conseil 2023 ; OCS-GE ; BD Topo ; PNR Pyrénées Ariègeoises ; ANA de l'Ariège
Fond de plan utilisé : Google Satellite

0 100 200 300 m

Réalisée par Baptiste GORET, le 20 juillet 2023
Vérifiée par Thomas SIRE

PAYS DE TARASCON Communauté de communes
Communauté de communes du Pays de Tarascon
19 Avenue de Sabart
09 400 TARASCON-SUR-ARIEGE
05 34 09 86 30
www.cc-paysdetarascon.fr

SIRE Conseil
SIRE Conseil
227 Route de Grenade
31 700 BLAGNAC
06 12 83 69 35
www.sire-conseil.fr

ENJEUX ENVIRONNEMENTAUX



Légende

- Limite de l'intercommunalité
- Limite communale
- Parcellaire cadastral
- Bâtiment cadastré

Enjeux environnementaux

- Fort
- Modéré
- Faible

Enjeux linéaires forts

- Alignement d'arbres
- Muret
- Haie

Enjeux ponctuels forts

- Arbre remarquable
- Lavoir

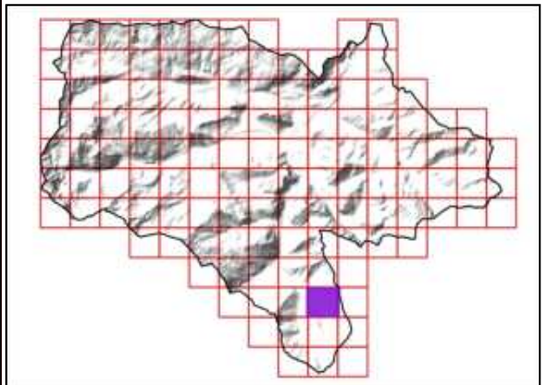

Sources utilisées : Communauté de communes du Pays de Tarascon ; Cadastre PCI Vecteur ; RGE Alti 1M ; Terrain SIRE Conseil 2023 ; OCS-GE ; BD Topo ; PNR Pyrénées Ariègeoises ; ANA de l'Ariège
Fond de plan utilisé : Google Satellite

0 100 200 300 m

Réalisée par Baptiste GORET, le 20 juillet 2023
Vérifiée par Thomas SIRE

PAYS DE TARASCON Communauté de communes
Communauté de communes du Pays de Tarascon
19 Avenue de Sabart
09 400 TARASCON-SUR-ARIEGE
05 34 09 86 30
www.cc-paysdetarascon.fr

SIRE Conseil
SIRE Conseil
227 Route de Grenade
31 700 BLAGNAC
06 12 83 69 35
www.sire-conseil.fr



ENJEUX ENVIRONNEMENTAUX

Légende

- Limite de l'intercommunalité
- Limite communale
- Parcellaire cadastral
- Bâtiment cadastré

Enjeux environnementaux

- Fort
- Modéré
- Faible

Enjeux linéaires forts

- Alignement d'arbres
- Muret
- Haie

Enjeux ponctuels forts

- Arbre remarquable
- Lavoir

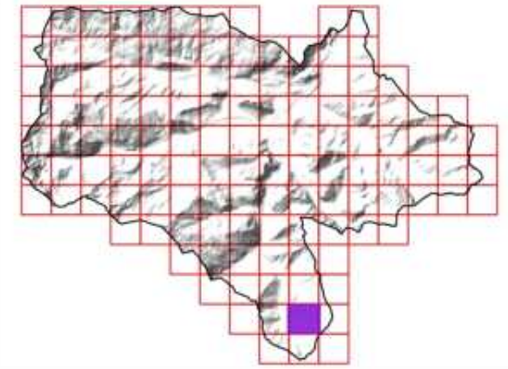

Sources utilisées : Communauté de communes du Pays de Tarascon ; Cadastre PCI Vecteur ; RGE Alti 1M ; Terrain SIRE Conseil 2023 ; OCS-GE ; BD Topo ; PNR Pyrénées Ariègeoises ; ANA de l'Ariège
Fond de plan utilisé : Google Satellite

0 100 200 300 m

Réalisée par Baptiste GORET, le 20 juillet 2023
Vérifiée par Thomas SIRE

PAYS DE TARASCON Communauté de communes
Communauté de communes du Pays de Tarascon
19 Avenue de Sabart
09 400 TARASCON-SUR-ARIEGE
05 34 09 86 30
www.cc-paysdetarascon.fr

SIRE Conseil
SIRE Conseil
227 Route de Grenade
31 700 BLAGNAC
06 12 83 69 35
www.sire-conseil.fr

ENJEUX ENVIRONNEMENTAUX

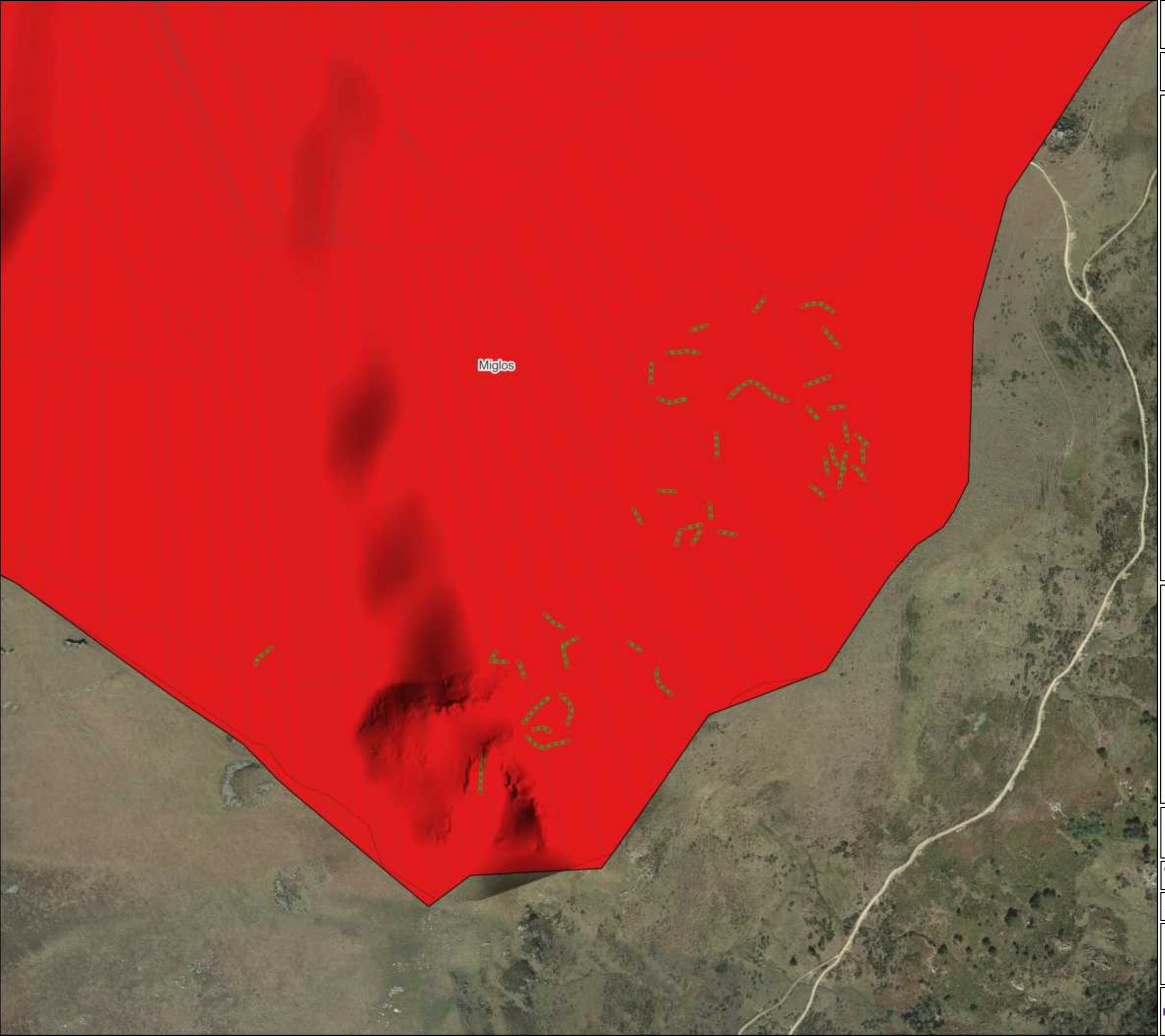

Légende

- Limite de l'intercommunalité
- Limite communale
- Parcellaire cadastral
- Bâtiment cadastré

Enjeux environnementaux

- Fort
- Modéré
- Faible

Enjeux linéaires forts

- Alignement d'arbres
- Muret
- Haie

Enjeux ponctuels forts

- Arbre remarquable
- Lavoir

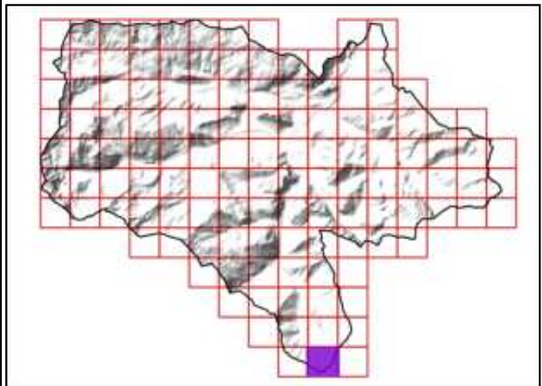

Sources utilisées : Communauté de communes du Pays de Tarascon ; Cadastre PCI Vecteur ; RGE Alti 1M ; Terrain SIRE Conseil 2023 ; OCS-GE ; BD Topo ; PNR Pyrénées Ariègeoises ; ANA de l'Ariège
Fond de plan utilisé : Google Satellite

0 100 200 300 m

Réalisée par Baptiste GORET, le 20 juillet 2023
Vérifiée par Thomas SIRE

PAYS DE TARASCON Communauté de communes
Communauté de communes du Pays de Tarascon
19 Avenue de Sabart
09 400 TARASCON-SUR-ARIEGE
05 34 09 86 30
www.cc-paysdetarascon.fr

SIRE Conseil
SIRE Conseil
227 Route de Grenade
31 700 BLAGNAC
06 12 83 69 35
www.sire-conseil.fr

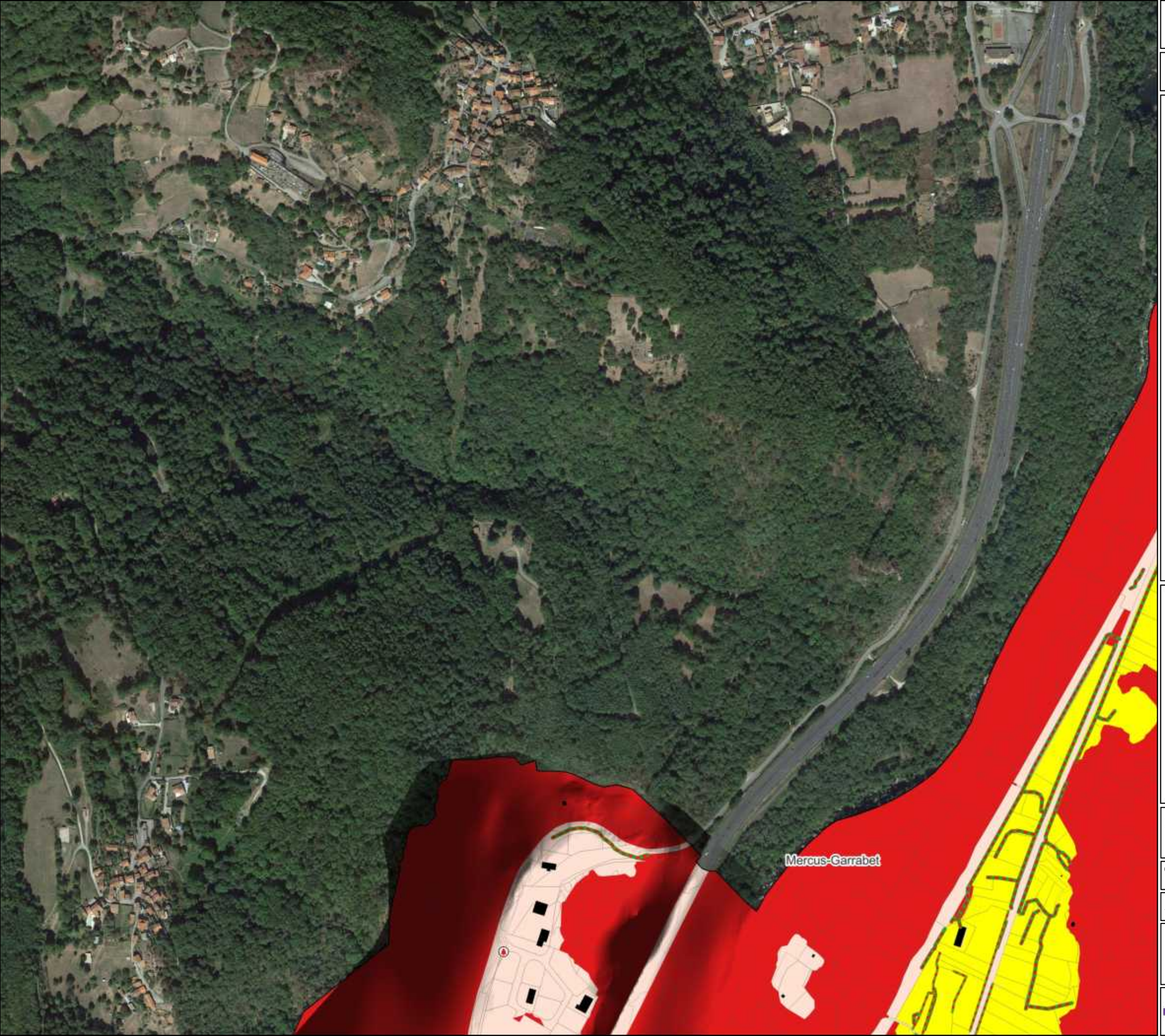

90/126

ENJEUX ENVIRONNEMENTAUX

Légende

- Limite de l'intercommunalité
- Limite communale
- Parcellaire cadastral
- Bâtiment cadastré

Enjeux environnementaux

- Fort
- Modéré
- Faible

Enjeux linéaires forts

- Alignement d'arbres
- Muret
- Haie

Enjeux ponctuels forts

- Arbre remarquable
- Lavoir

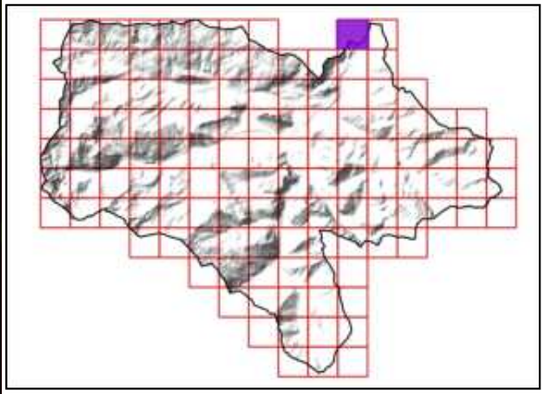

Sources utilisées : Communauté de communes du Pays de Tarascon ; Cadastre PCI Vecteur ; RGE Alti 1M ; Terrain SIRE Conseil 2023 ; OCS-GE ; BD Topo ; PNR Pyrénées Ariègeoises ; ANA de l'Ariège
Fond de plan utilisé : Google Satellite

0 100 200 300 m

Réalisée par Baptiste GORET, le 20 juillet 2023
Vérifiée par Thomas SIRE

PAYS DE TARASCON Communauté de communes
Communauté de communes du Pays de Tarascon
19 Avenue de Sabart
09 400 TARASCON-SUR-ARIEGE
05 34 09 86 30
www.cc-paysdetarascon.fr

SIRE Conseil
SIRE Conseil
227 Route de Grenade
31 700 BLAGNAC
06 12 83 69 35
www.sire-conseil.fr

ENJEUX ENVIRONNEMENTAUX

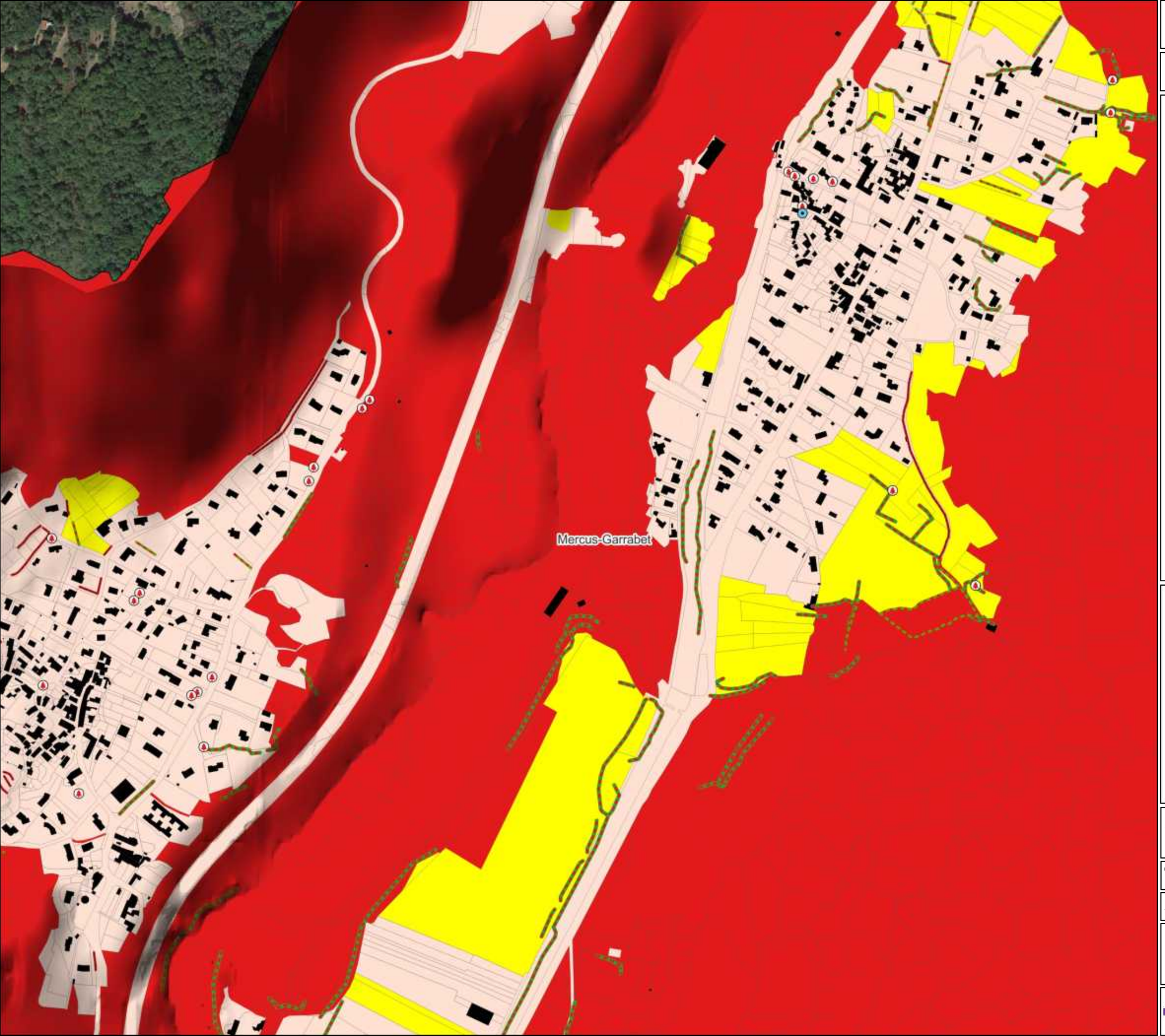

Légende

- Limite de l'intercommunalité
- Limite communale
- Parcellaire cadastral
- Bâtiment cadastré

Enjeux environnementaux

- Fort
- Modéré
- Faible

Enjeux linéaires forts

- Alignement d'arbres
- Muret
- Haie

Enjeux ponctuels forts

- Arbre remarquable
- Lavoir

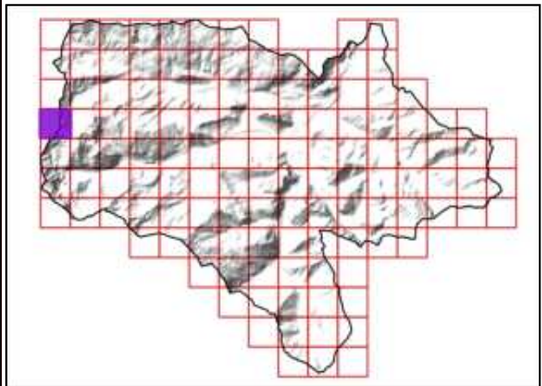

Sources utilisées : Communauté de communes du Pays de Tarascon ; Cadastre PCI Vecteur ; RGE Alti 1M ; Terrain SIRE Conseil 2023 ; OCS-GE ; BD Topo ; PNR Pyrénées Ariègeoises ; ANA de l'Ariège
Fond de plan utilisé : Google Satellite

0 — 100 — 200 — 300 m

Réalisée par Baptiste GORET, le 20 juillet 2023
Vérifiée par Thomas SIRE

PAYS DE TARASCON Communauté de communes
Communauté de communes du Pays de Tarascon
19 Avenue de Sabart
09 400 TARASCON-SUR-ARIEGE
05 34 09 86 30
www.cc-paysdetarascon.fr

SIRE Conseil
SIRE Conseil
227 Route de Grenade
31 700 BLAGNAC
06 12 83 69 35
www.sire-conseil.fr

ENJEUX ENVIRONNEMENTAUX



Légende

- Limite de l'intercommunalité
- Limite communale
- Parcellaire cadastral
- Bâtiment cadastré

Enjeux environnementaux

- Fort
- Modéré
- Faible

Enjeux linéaires forts

- Alignement d'arbres
- Muret
- Haie

Enjeux ponctuels forts

- Arbre remarquable
- Lavoir

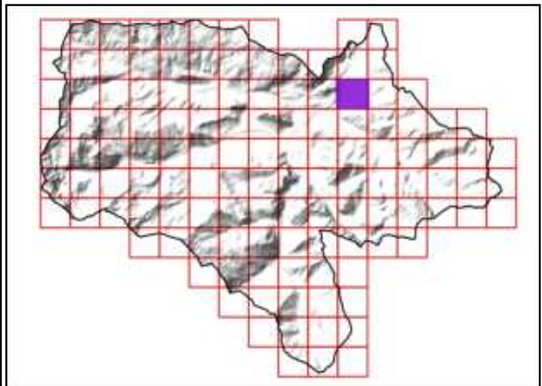

Sources utilisées : Communauté de communes du Pays de Tarascon ; Cadastre PCI Vecteur ; RGE Alti 1M ; Terrain SIRE Conseil 2023 ; OCS-GE ; BD Topo ; PNR Pyrénées Ariègeoises ; ANA de l'Ariège
Fond de plan utilisé : Google Satellite

0 100 200 300 m

Réalisée par Baptiste GORET, le 20 juillet 2023
Vérifiée par Thomas SIRE

PAYS DE TARASCON Communauté de communes
Communauté de communes du Pays de Tarascon
19 Avenue de Sabart
09 400 TARASCON-SUR-ARIEGE
05 34 09 86 30
www.cc-paysdetarascon.fr

SIRE Conseil
SIRE Conseil
227 Route de Grenade
31 700 BLAGNAC
06 12 83 69 35
www.sire-conseil.fr

ENJEUX ENVIRONNEMENTAUX

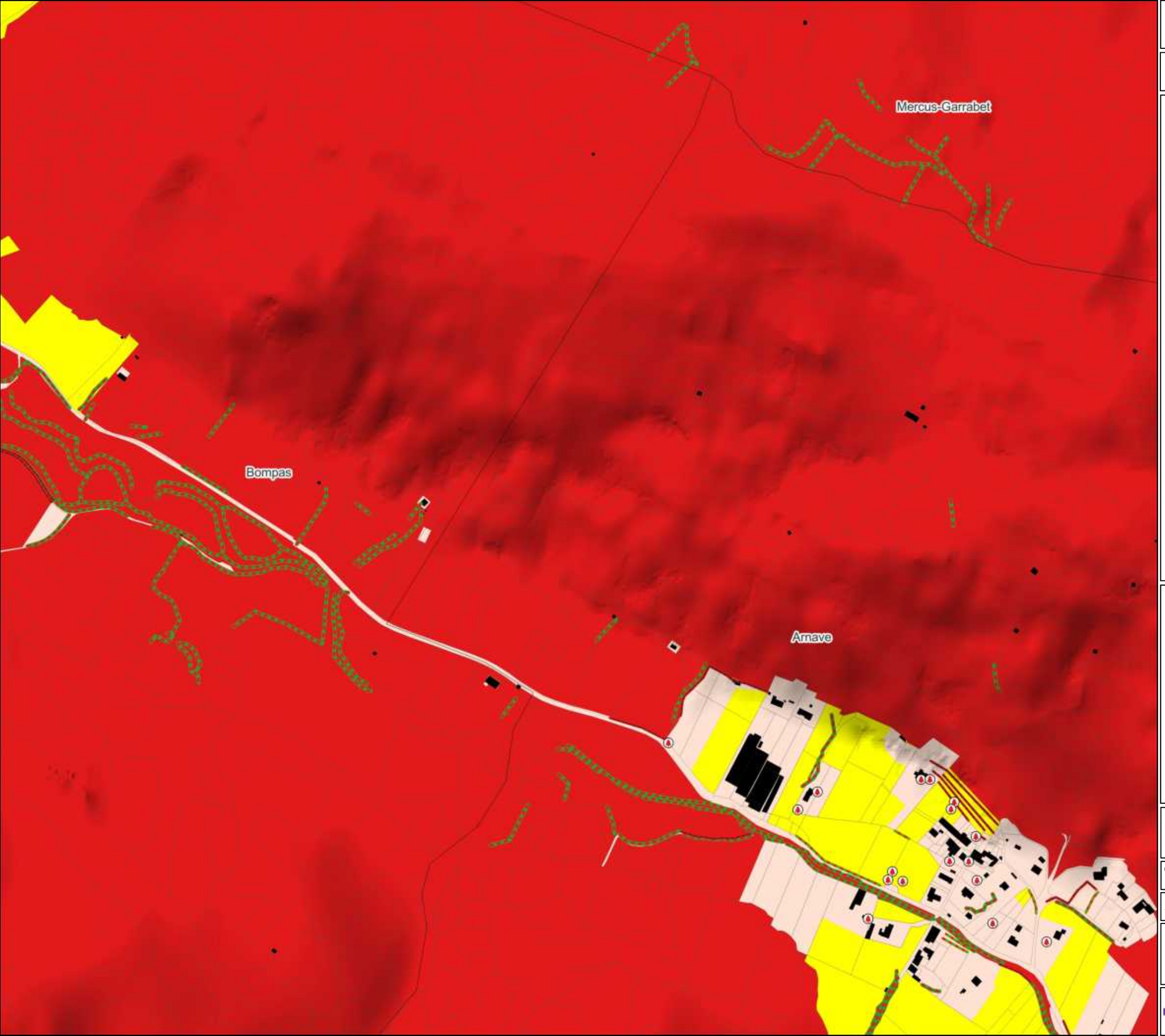

Légende

- Limite de l'intercommunalité
- Limite communale
- Parcellaire cadastral
- Bâtiment cadastré

Enjeux environnementaux

- Fort
- Modéré
- Faible

Enjeux linéaires forts

- Alignement d'arbres
- Muret
- Haie

Enjeux ponctuels forts

- Arbre remarquable
- Lavoir

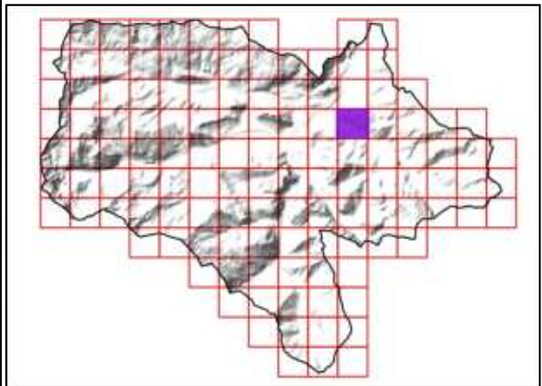

Sources utilisées : Communauté de communes du Pays de Tarascon ; Cadastre PCI Vecteur ; RGE Alti 1M ; Terrain SIRE Conseil 2023 ; OCS-GE ; BD Topo ; PNR Pyrénées Ariègeoises ; ANA de l'Ariège
Fond de plan utilisé : Google Satellite

0 100 200 300 m

Réalisée par Baptiste GORET, le 20 juillet 2023
Vérifiée par Thomas SIRE

PAYS DE TARASCON Communauté de communes
Communauté de communes du Pays de Tarascon
19 Avenue de Sabart
09 400 TARASCON-SUR-ARIEGE
05 34 09 86 30
www.cc-paysdetarascon.fr

SIRE Conseil
SIRE Conseil
227 Route de Grenade
31 700 BLAGNAC
06 12 83 69 35
www.sire-conseil.fr

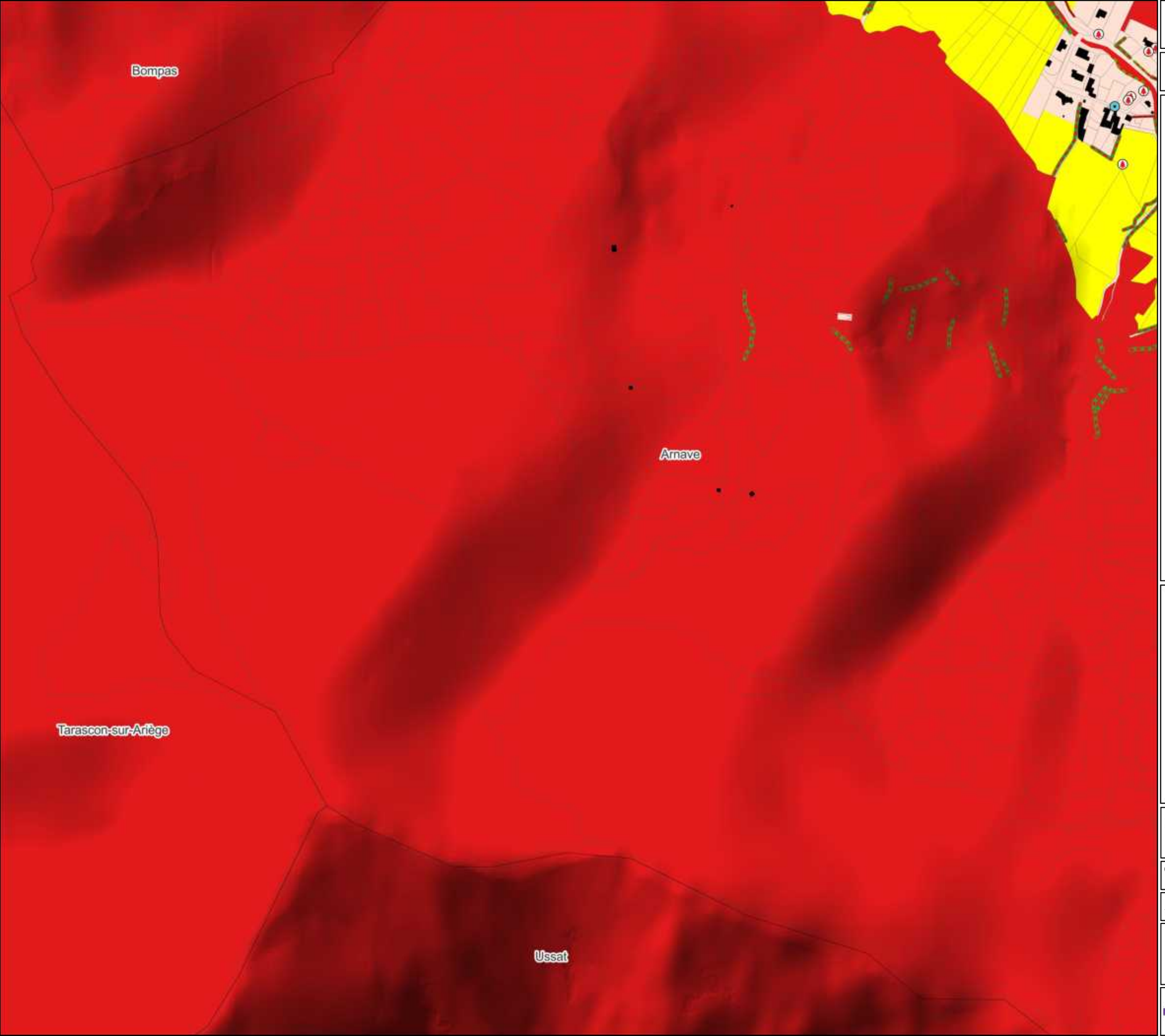

94/126

ENJEUX ENVIRONNEMENTAUX

Légende

- Limite de l'intercommunalité
- Limite communale
- Parcellaire cadastral
- Bâtiment cadastré

Enjeux environnementaux

- Fort
- Modéré
- Faible

Enjeux linéaires forts

- Alignement d'arbres
- Muret
- Haie

Enjeux ponctuels forts

- Arbre remarquable
- Lavoir

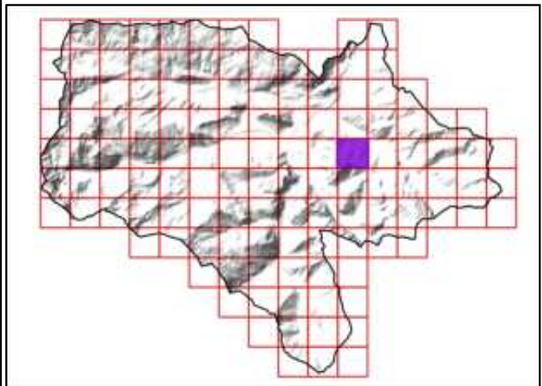

Sources utilisées : Communauté de communes du Pays de Tarascon ; Cadastre PCI Vecteur ; RGE Alti 1M ; Terrain SIRE Conseil 2023 ; OCS-GE ; BD Topo ; PNR Pyrénées Ariègeoises ; ANA de l'Ariège
Fond de plan utilisé : Google Satellite

0 100 200 300 m

Réalisée par Baptiste GORET, le 20 juillet 2023
Vérifiée par Thomas SIRE

PAYS DE TARASCON Communauté de communes
Communauté de communes du Pays de Tarascon
19 Avenue de Sabart
09 400 TARASCON-SUR-ARIEGE
05 34 09 86 30
www.cc-paysdetarascon.fr

SIRE Conseil
SIRE Conseil
227 Route de Grenade
31 700 BLAGNAC
06 12 83 69 35
www.sire-conseil.fr

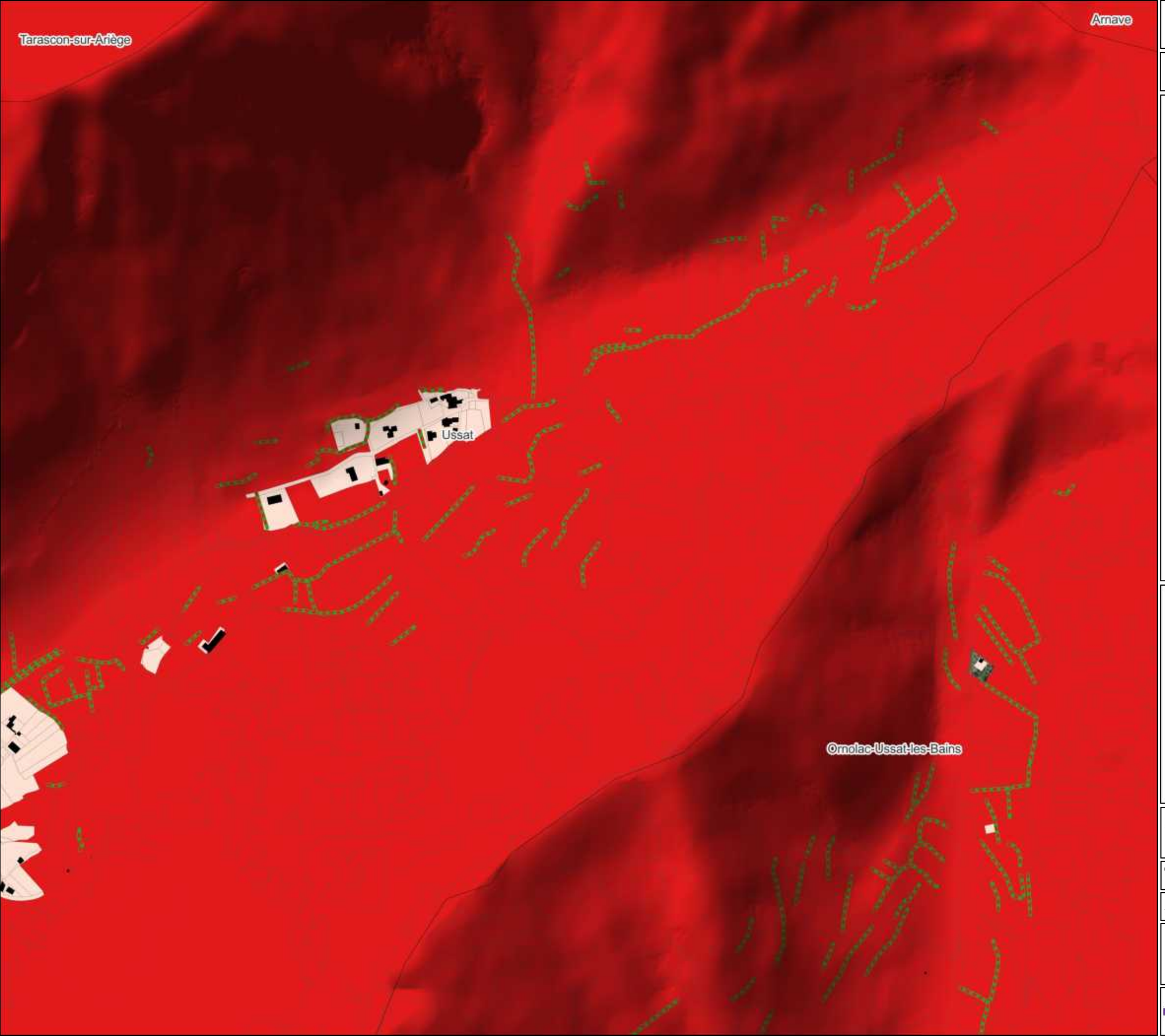

95/126

ENJEUX ENVIRONNEMENTAUX

Légende

- Limite de l'intercommunalité
- Limite communale
- Parcellaire cadastral
- Bâtiment cadastré

Enjeux environnementaux

- Fort
- Modéré
- Faible

Enjeux linéaires forts

- Alignement d'arbres
- Muret
- Haie

Enjeux ponctuels forts

- Arbre remarquable
- Lavoir

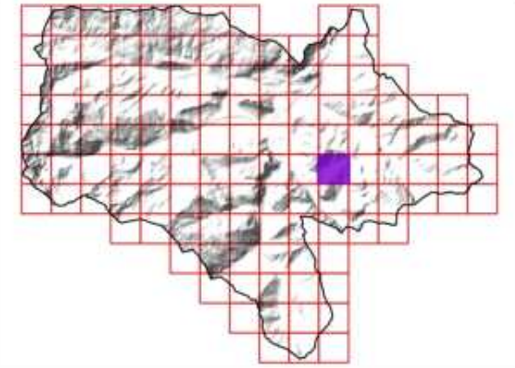

Sources utilisées : Communauté de communes du Pays de Tarascon ; Cadastre PCI Vecteur ; RGE Alti 1M ; Terrain SIRE Conseil 2023 ; OCS-GE ; BD Topo ; PNR Pyrénées Ariègeoises ; ANA de l'Ariège
Fond de plan utilisé : Google Satellite

0 100 200 300 m

Réalisée par Baptiste GORET, le 20 juillet 2023
Vérifiée par Thomas SIRE

PAYS DE TARASCON Communauté de communes
Communauté de communes du Pays de Tarascon
19 Avenue de Sabart
09 400 TARASCON-SUR-ARIEGE
05 34 09 86 30
www.cc-paysdetarascon.fr

SIRE Conseil
SIRE Conseil
227 Route de Grenade
31 700 BLAGNAC
06 12 83 69 35
www.sire-conseil.fr

ENJEUX ENVIRONNEMENTAUX

Légende

- Limite de l'intercommunalité
- Limite communale
- Parcellaire cadastral
- Bâtiment cadastré

Enjeux environnementaux

- Fort
- Modéré
- Faible

Enjeux linéaires forts

- Alignement d'arbres
- Muret
- Haie

Enjeux ponctuels forts

- Arbre remarquable
- Lavoir

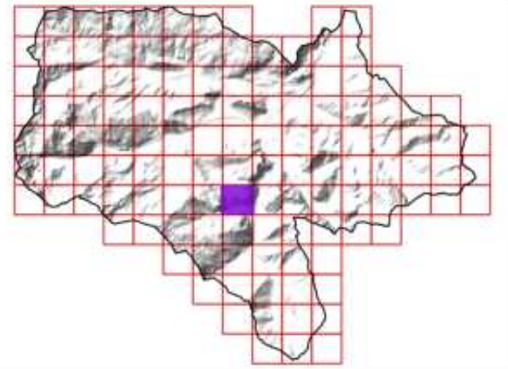

Sources utilisées : Communauté de communes du Pays de Tarascon ; Cadastre PCI Vecteur ; RGE Alti 1M ; Terrain SIRE Conseil 2023 ; OCS-GE ; BD Topo ; PNR Pyrénées Ariègeoises ; ANA de l'Ariège
Fond de plan utilisé : Google Satellite

0 100 200 300 m

Réalisée par Baptiste GORET, le 20 juillet 2023
Vérifiée par Thomas SIRE

PAYS DE TARASCON Communauté de communes
Communauté de communes du Pays de Tarascon
19 Avenue de Sabart
09 400 TARASCON-SUR-ARIEGE
05 34 09 86 30
www.cc-paysdetarascon.fr

SIRE Conseil
SIRE Conseil
227 Route de Grenade
31 700 BLAGNAC
06 12 83 69 35
www.sire-conseil.fr

ENJEUX ENVIRONNEMENTAUX

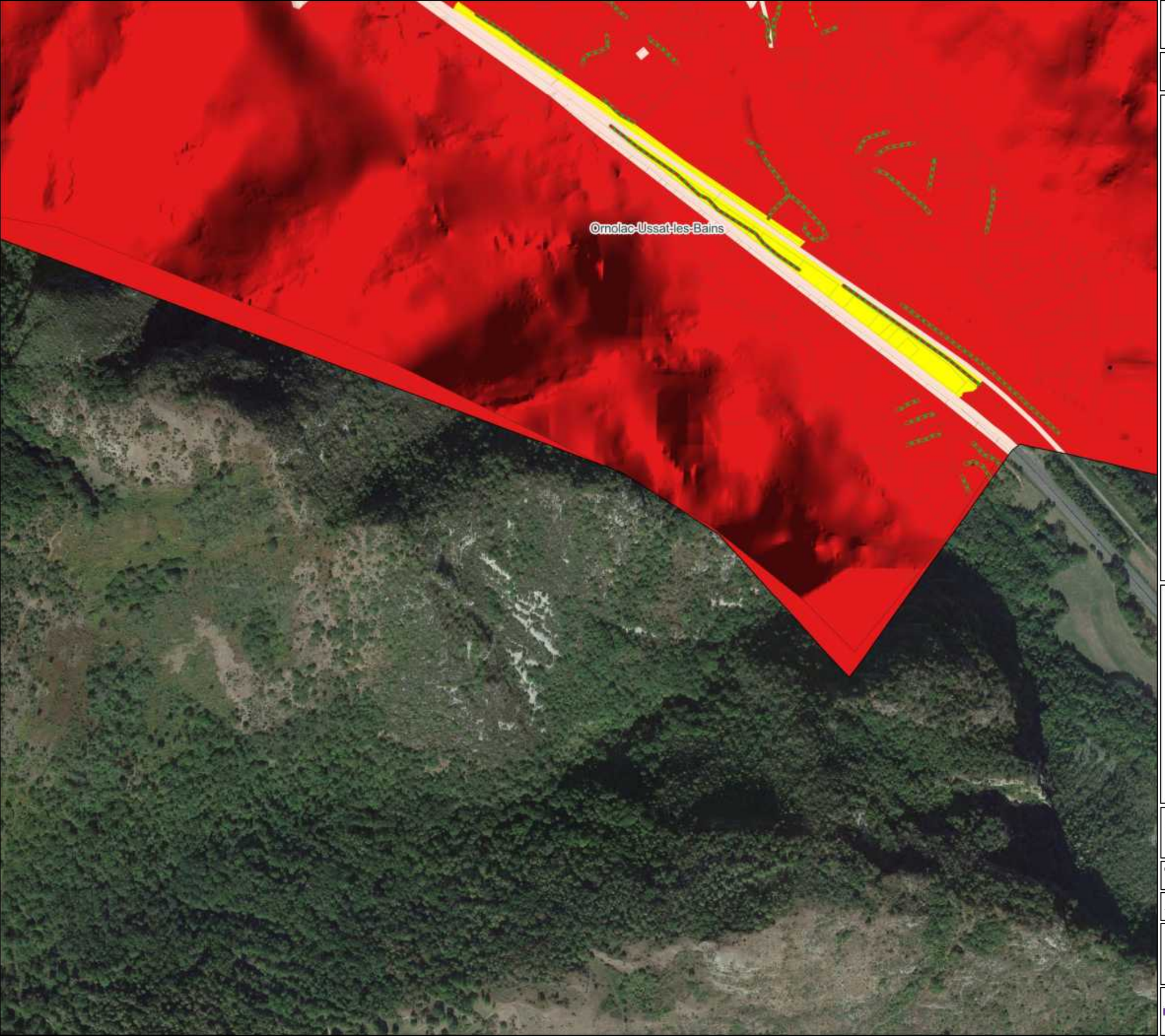

Légende

- Limite de l'intercommunalité
- Limite communale
- Parcellaire cadastral
- Bâtiment cadastré

Enjeux environnementaux

- Fort
- Modéré
- Faible

Enjeux linéaires forts

- Alignement d'arbres
- Muret
- Haie

Enjeux ponctuels forts

- Arbre remarquable
- Lavoir

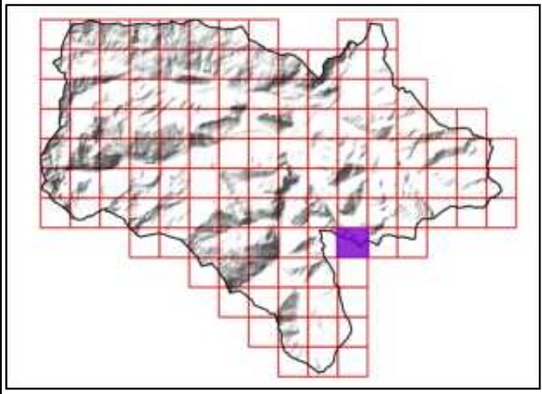

Sources utilisées : Communauté de communes du Pays de Tarascon ; Cadastre PCI Vecteur ; RGE Alti 1M ; Terrain SIRE Conseil 2023 ; OCS-GE ; BD Topo ; PNR Pyrénées Ariègeoises ; ANA de l'Ariège
Fond de plan utilisé : Google Satellite

0 100 200 300 m

Réalisée par Baptiste GORET, le 20 juillet 2023
Vérifiée par Thomas SIRE

PAYS DE TARASCON Communauté de communes
Communauté de communes du Pays de Tarascon
19 Avenue de Sabart
09 400 TARASCON-SUR-ARIEGE
05 34 09 86 30
www.cc-paysdetarascon.fr

SIRE Conseil
SIRE Conseil
227 Route de Grenade
31 700 BLAGNAC
06 12 83 69 35
www.sire-conseil.fr



98/126

ENJEUX ENVIRONNEMENTAUX

Légende

- Limite de l'intercommunalité
- Limite communale
- Parcellaire cadastral
- Bâtiment cadastré

Enjeux environnementaux

- Fort
- Modéré
- Faible

Enjeux linéaires forts

- Alignement d'arbres
- Muret
- Haie

Enjeux ponctuels forts

- Arbre remarquable
- Lavoir

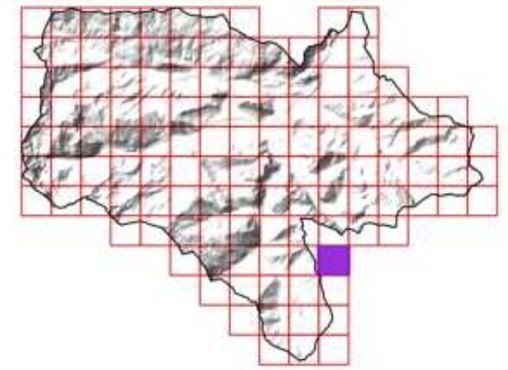

Sources utilisées : Communauté de communes du Pays de Tarascon ; Cadastre PCI Vecteur ; RGE Alti 1M ; Terrain SIRE Conseil 2023 ; OCS-GE ; BD Topo ; PNR Pyrénées Ariègeoises ; ANA de l'Ariège
Fond de plan utilisé : Google Satellite

0 100 200 300 m

Réalisée par Baptiste GORET, le 20 juillet 2023
Vérifiée par Thomas SIRE

PAYS DE TARASCON Communauté de communes
Communauté de communes du Pays de Tarascon
19 Avenue de Sabart
09 400 TARASCON-SUR-ARIEGE
05 34 09 86 30
www.cc-paysdetarascon.fr

SIRE Conseil
SIRE Conseil
227 Route de Grenade
31 700 BLAGNAC
06 12 83 69 35
www.sire-conseil.fr



ENJEUX ENVIRONNEMENTAUX

Légende

- Limite de l'intercommunalité
- Limite communale
- Parcellaire cadastral
- Bâtiment cadastré

Enjeux environnementaux

- Fort
- Modéré
- Faible

Enjeux linéaires forts

- Alignement d'arbres
- Muret
- Haie

Enjeux ponctuels forts

- Arbre remarquable
- Lavoir

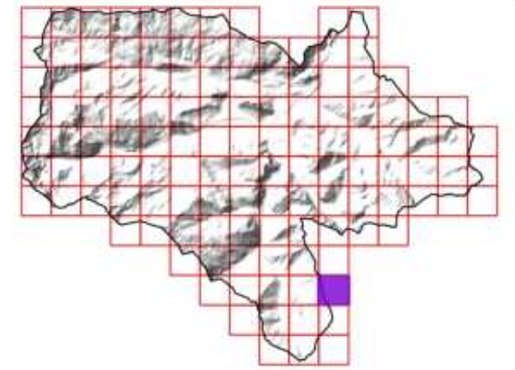

Sources utilisées : Communauté de communes du Pays de Tarascon ; Cadastre PCI Vecteur ; RGE Alti 1M ; Terrain SIRE Conseil 2023 ; OCS-GE ; BD Topo ; PNR Pyrénées Ariègeoises ; ANA de l'Ariège
Fond de plan utilisé : Google Satellite

0 100 200 300 m

Réalisée par Baptiste GORET, le 20 juillet 2023
Vérifiée par Thomas SIRE

PAYS DE TARASCON Communauté de communes
Communauté de communes du Pays de Tarascon
19 Avenue de Sabart
09 400 TARASCON-SUR-ARIEGE
05 34 09 86 30
www.cc-paysdetarascon.fr

SIRE Conseil
SIRE Conseil
227 Route de Grenade
31 700 BLAGNAC
06 12 83 69 35
www.sire-conseil.fr

ENJEUX ENVIRONNEMENTAUX

Légende

- Limite de l'intercommunalité
- Limite communale
- Parcellaire cadastral
- Bâtiment cadastré

Enjeux environnementaux

- Fort
- Modéré
- Faible

Enjeux linéaires forts

- Alignement d'arbres
- Muret
- Haie

Enjeux ponctuels forts

- Arbre remarquable
- Lavoir

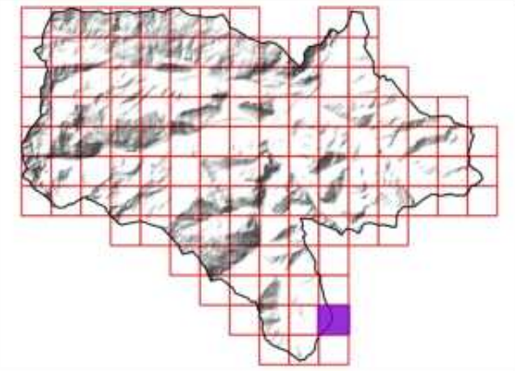

Sources utilisées : Communauté de communes du Pays de Tarascon ; Cadastre PCI Vecteur ; RGE Alti 1M ; Terrain SIRE Conseil 2023 ; OCS-GE ; BD Topo ; PNR Pyrénées Ariègeoises ; ANA de l'Ariège
Fond de plan utilisé : Google Satellite

0 100 200 300 m

Réalisée par Baptiste GORET, le 20 juillet 2023
Vérifiée par Thomas SIRE

PAYS DE TARASCON Communauté de communes
Communauté de communes du Pays de Tarascon
19 Avenue de Sabart
09 400 TARASCON-SUR-ARIEGE
05 34 09 86 30
www.cc-paysdetarascon.fr

SIRE Conseil
SIRE Conseil
227 Route de Grenade
31 700 BLAGNAC
06 12 83 69 35
www.sire-conseil.fr

Miglos

101/126

ENJEUX ENVIRONNEMENTAUX

Légende

- Limite de l'intercommunalité
- Limite communale
- Parcellaire cadastral
- Bâtiment cadastré

Enjeux environnementaux

- Fort
- Modéré
- Faible

Enjeux linéaires forts

- Alignement d'arbres
- Muret
- Haie

Enjeux ponctuels forts

- Arbre remarquable
- Lavoir

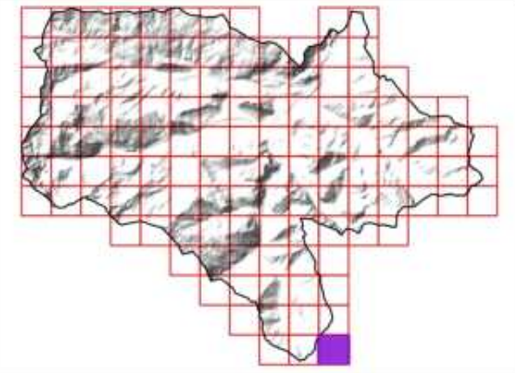

Sources utilisées : Communauté de communes du Pays de Tarascon ; Cadastre PCI Vecteur ; RGE Alti 1M ; Terrain SIRE Conseil 2023 ; OCS-GE ; BD Topo ; PNR Pyrénées Ariègeoises ; ANA de l'Ariège
Fond de plan utilisé : Google Satellite

0 100 200 300 m

Réalisée par Baptiste GORET, le 20 juillet 2023
Vérifiée par Thomas SIRE

PAYS DE TARASCON Communauté de communes
Communauté de communes du Pays de Tarascon
19 Avenue de Sabart
09 400 TARASCON-SUR-ARIEGE
05 34 09 86 30
www.cc-paysdetarascon.fr

SIRE Conseil
SIRE Conseil
227 Route de Grenade
31 700 BLAGNAC
06 12 83 69 35
www.sire-conseil.fr

ENJEUX ENVIRONNEMENTAUX

Mercus-Garrabet

Légende

- Limite de l'intercommunalité
- Limite communale
- Parcellaire cadastral
- Bâtiment cadastré

Enjeux environnementaux

- Fort
- Modéré
- Faible

Enjeux linéaires forts

- Alignement d'arbres
- Muret
- Haie

Enjeux ponctuels forts

- Arbre remarquable
- Lavoir

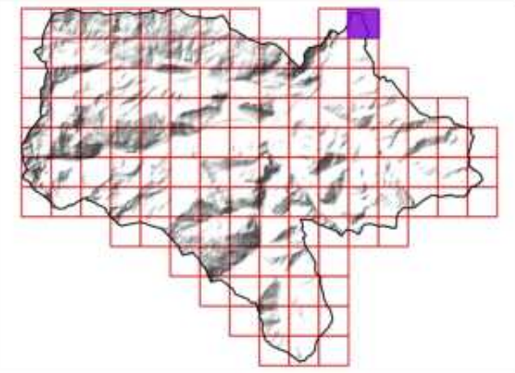

Sources utilisées : Communauté de communes du Pays de Tarascon ; Cadastre PCI Vecteur ; RGE Alti 1M ; Terrain SIRE Conseil 2023 ; OCS-GE ; BD Topo ; PNR Pyrénées Ariègeoises ; ANA de l'Ariège
Fond de plan utilisé : Google Satellite

0 100 200 300 m

Réalisée par Baptiste GORET, le 20 juillet 2023
Vérifiée par Thomas SIRE

PAYS DE TARASCON Communauté de communes
Communauté de communes du Pays de Tarascon
19 Avenue de Sabart
09 400 TARASCON-SUR-ARIEGE
05 34 09 86 30
www.cc-paysdetarascon.fr

SIRE Conseil
SIRE Conseil
227 Route de Grenade
31 700 BLAGNAC
06 12 83 69 35
www.sire-conseil.fr

ENJEUX ENVIRONNEMENTAUX



Légende

- Limite de l'intercommunalité
- Limite communale
- Parcellaire cadastral
- Bâtiment cadastré

Enjeux environnementaux

- Fort
- Modéré
- Faible

Enjeux linéaires forts

- Alignement d'arbres
- Muret
- Haie

Enjeux ponctuels forts

- Arbre remarquable
- Lavoir

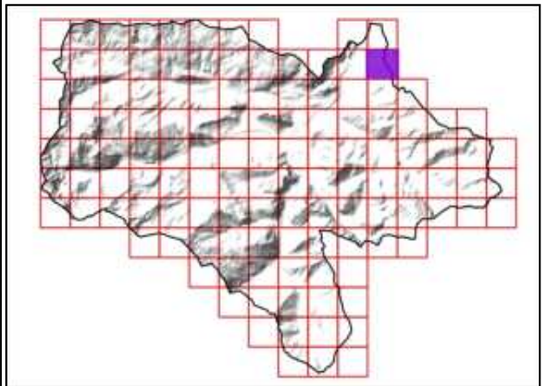

Sources utilisées : Communauté de communes du Pays de Tarascon ; Cadastre PCI Vecteur ; RGE Alti 1M ; Terrain SIRE Conseil 2023 ; OCS-GE ; BD Topo ; PNR Pyrénées Ariègeoises ; ANA de l'Ariège
Fond de plan utilisé : Google Satellite

0 100 200 300 m

Réalisée par Baptiste GORET, le 20 juillet 2023
Vérifiée par Thomas SIRE

PAYS DE TARASCON Communauté de communes
Communauté de communes du Pays de Tarascon
19 Avenue de Sabart
09 400 TARASCON-SUR-ARIEGE
05 34 09 86 30
www.cc-paysdetarascon.fr

SIRE Conseil
SIRE Conseil
227 Route de Grenade
31 700 BLAGNAC
06 12 83 69 35
www.sire-conseil.fr

ENJEUX ENVIRONNEMENTAUX

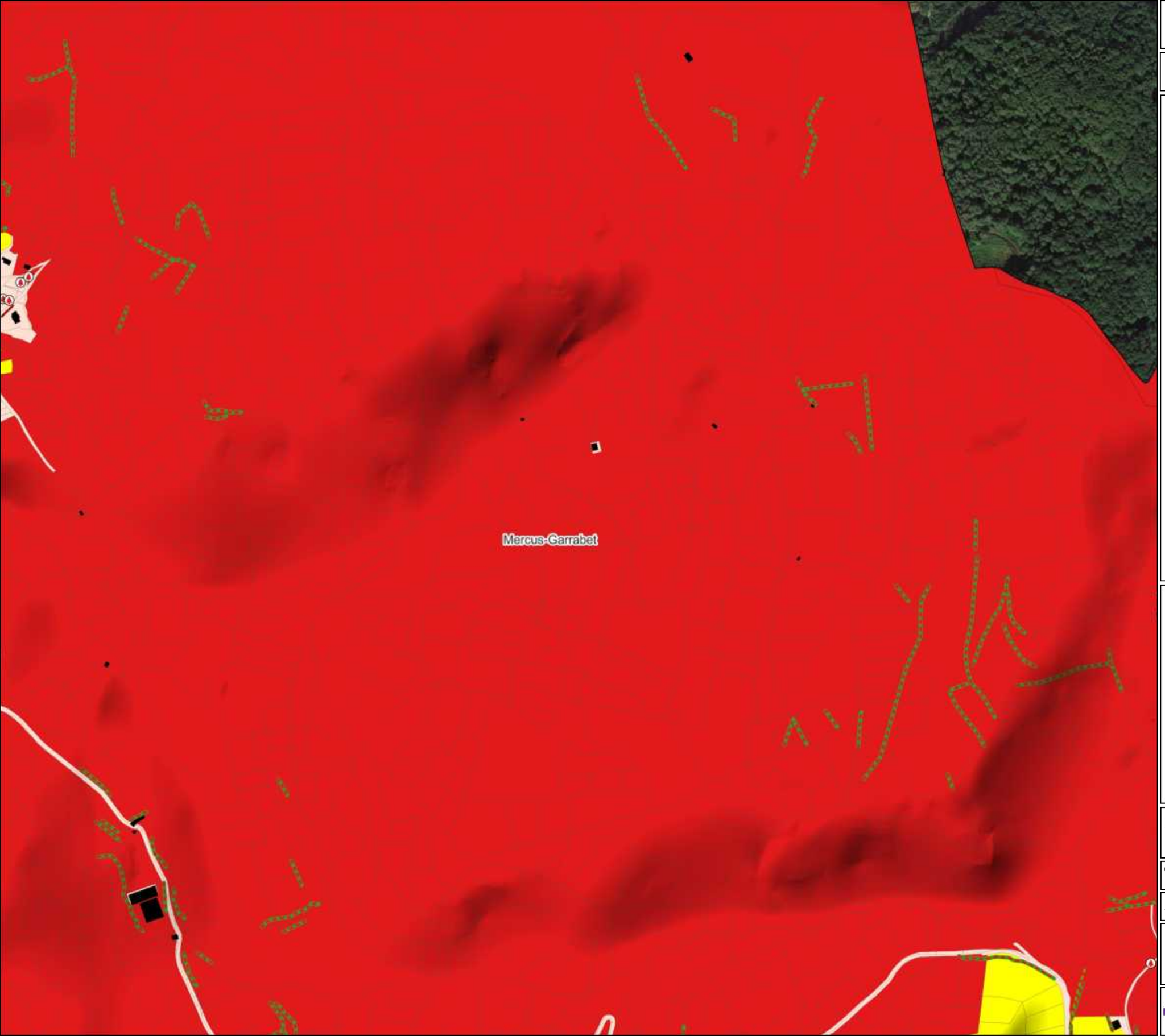

Légende

- Limite de l'intercommunalité
- Limite communale
- Parcellaire cadastral
- Bâtiment cadastré

Enjeux environnementaux

- Fort
- Modéré
- Faible

Enjeux linéaires forts

- Alignement d'arbres
- Muret
- Haie

Enjeux ponctuels forts

- Arbre remarquable
- Lavoir

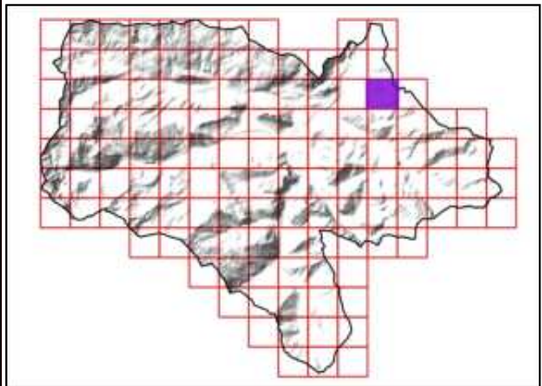

Sources utilisées : Communauté de communes du Pays de Tarascon ; Cadastre PCI Vecteur ; RGE Alti 1M ; Terrain SIRE Conseil 2023 ; OCS-GE ; BD Topo ; PNR Pyrénées Ariègeoises ; ANA de l'Ariège
Fond de plan utilisé : Google Satellite

0 100 200 300 m

Réalisée par Baptiste GORET, le 20 juillet 2023
Vérifiée par Thomas SIRE

PAYS DE TARASCON Communauté de communes
Communauté de communes du Pays de Tarascon
19 Avenue de Sabart
09 400 TARASCON-SUR-ARIEGE
05 34 09 86 30
www.cc-paysdetarascon.fr

SIRE Conseil
SIRE Conseil
227 Route de Grenade
31 700 BLAGNAC
06 12 83 69 35
www.sire-conseil.fr

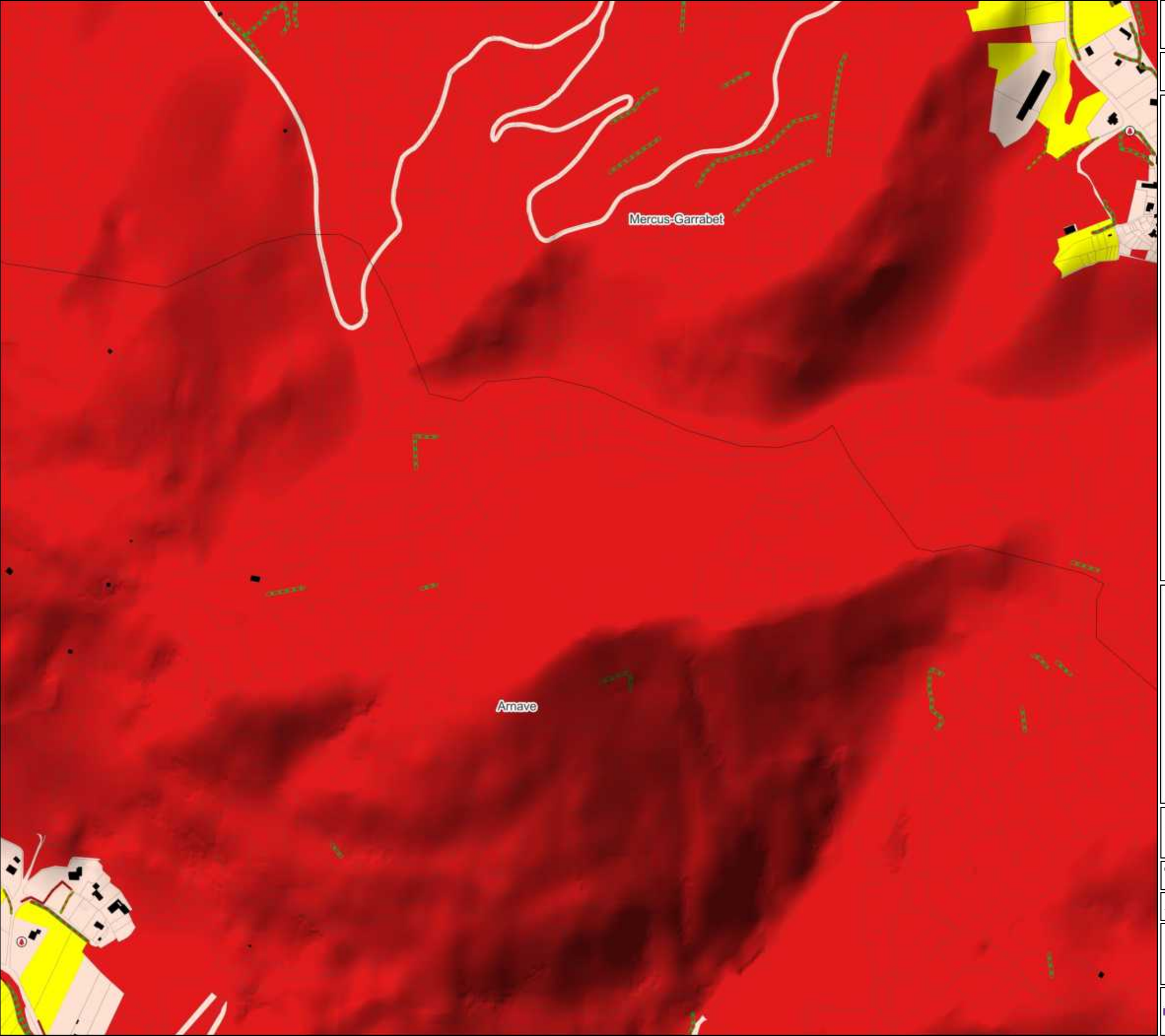

105/126

ENJEUX ENVIRONNEMENTAUX

Légende

- Limite de l'intercommunalité
- Limite communale
- Parcellaire cadastral
- Bâtiment cadastré

Enjeux environnementaux

- Fort
- Modéré
- Faible

Enjeux linéaires forts

- Alignement d'arbres
- Muret
- Haie

Enjeux ponctuels forts

- Arbre remarquable
- Lavoir

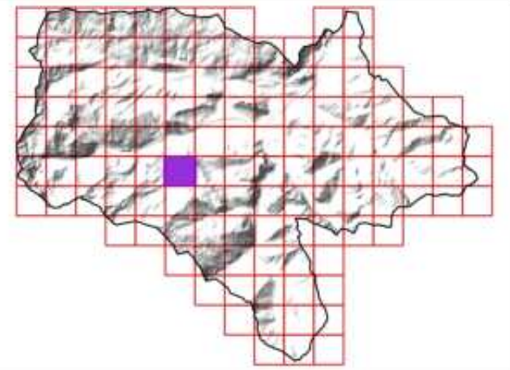

Sources utilisées : Communauté de communes du Pays de Tarascon ; Cadastre PCI Vecteur ; RGE Alti 1M ; Terrain SIRE Conseil 2023 ; OCS-GE ; BD Topo ; PNR Pyrénées Ariègeoises ; ANA de l'Ariège
Fond de plan utilisé : Google Satellite

0 100 200 300 m

Réalisée par Baptiste GORET, le 20 juillet 2023
Vérifiée par Thomas SIRE

Communauté de communes du Pays de Tarascon
19 Avenue de Sabart
09 400 TARASCON-SUR-ARIEGE
05 34 09 86 30
www.cc-paysdetarascon.fr

SIRE Conseil
227 Route de Grenade
31 700 BLAGNAC
06 12 83 69 35
www.sire-conseil.fr

ENJEUX ENVIRONNEMENTAUX

Légende

- Limite de l'intercommunalité
- Limite communale
- Parcellaire cadastral
- Bâtiment cadastré

Enjeux environnementaux

- Fort
- Modéré
- Faible

Enjeux linéaires forts

- Alignement d'arbres
- Muret
- Haie

Enjeux ponctuels forts

- Arbre remarquable
- Lavoir

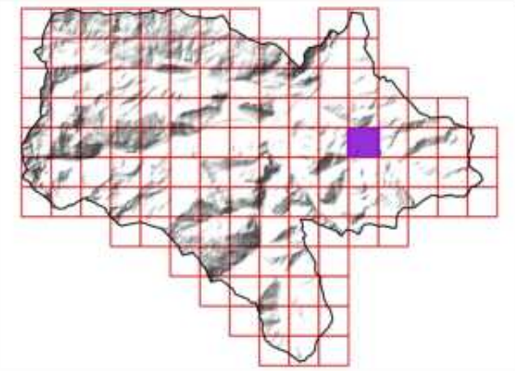

Sources utilisées : Communauté de communes du Pays de Tarascon ; Cadastre PCI Vecteur ; RGE Alti 1M ; Terrain SIRE Conseil 2023 ; OCS-GE ; BD Topo ; PNR Pyrénées Ariègeoises ; ANA de l'Ariège
Fond de plan utilisé : Google Satellite

0 100 200 300 m

Réalisée par Baptiste GORET, le 20 juillet 2023
Vérifiée par Thomas SIRE

PAYS DE TARASCON Communauté de communes
Communauté de communes du Pays de Tarascon
19 Avenue de Sabart
09 400 TARASCON-SUR-ARIEGE
05 34 09 86 30
www.cc-paysdetarascon.fr

SIRE Conseil
SIRE Conseil
227 Route de Grenade
31 700 BLAGNAC
06 12 83 69 35
www.sire-conseil.fr

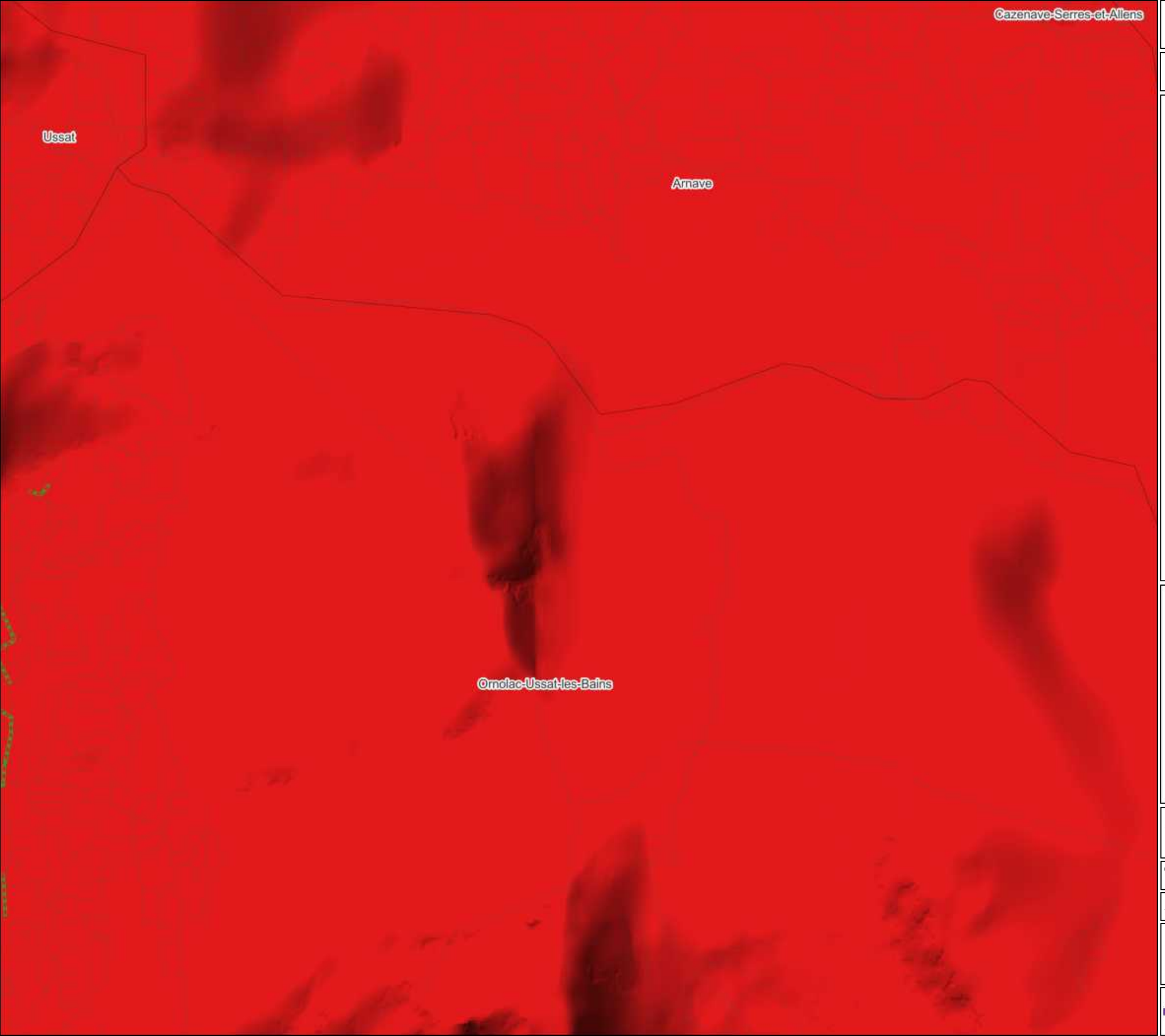

107/126

ENJEUX ENVIRONNEMENTAUX

Légende

- Limite de l'intercommunalité
- Limite communale
- Parcellaire cadastral
- Bâtiment cadastré

Enjeux environnementaux

- Fort
- Modéré
- Faible

Enjeux linéaires forts

- Alignement d'arbres
- Muret
- Haie

Enjeux ponctuels forts

- Arbre remarquable
- Lavoir

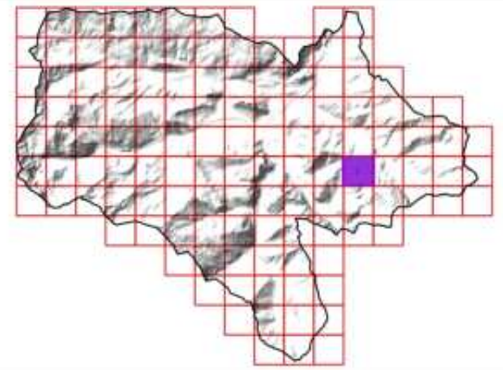

Sources utilisées : Communauté de communes du Pays de Tarascon ; Cadastre PCI Vecteur ; RGE Alti 1M ; Terrain SIRE Conseil 2023 ; OCS-GE ; BD Topo ; PNR Pyrénées Ariègeoises ; ANA de l'Ariège
Fond de plan utilisé : Google Satellite

0 100 200 300 m

Réalisée par Baptiste GORET, le 20 juillet 2023
Vérifiée par Thomas SIRE

Communauté de communes du Pays de Tarascon
19 Avenue de Sabart
09 400 TARASCON-SUR-ARIEGE
05 34 09 86 30
www.cc-paysdetarascon.fr

SIRE Conseil
227 Route de Grenade
31 700 BLAGNAC
06 12 83 69 35
www.sire-conseil.fr

ENJEUX ENVIRONNEMENTAUX



Légende

- Limite de l'intercommunalité
- Limite communale
- Parcellaire cadastral
- Bâtiment cadastré

Enjeux environnementaux

- Fort
- Modéré
- Faible

Enjeux linéaires forts

- Alignement d'arbres
- Muret
- Haie

Enjeux ponctuels forts

- Arbre remarquable
- Lavoir

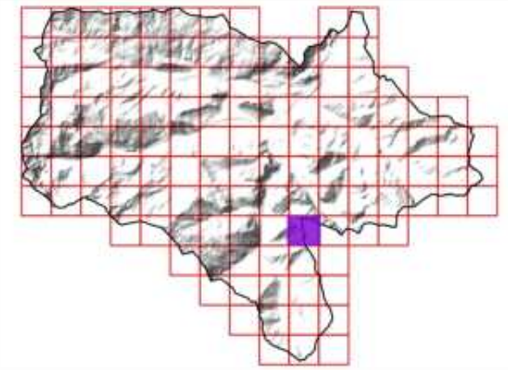

Sources utilisées : Communauté de communes du Pays de Tarascon ; Cadastre PCI Vecteur ; RGE Alti 1M ; Terrain SIRE Conseil 2023 ; OCS-GE ; BD Topo ; PNR Pyrénées Ariègeoises ; ANA de l'Ariège
Fond de plan utilisé : Google Satellite

0 100 200 300 m

Réalisée par Baptiste GORET, le 20 juillet 2023
Vérifiée par Thomas SIRE

PAYS DE TARASCON Communauté de communes
Communauté de communes du Pays de Tarascon
19 Avenue de Sabart
09 400 TARASCON-SUR-ARIEGE
05 34 09 86 30
www.cc-paysdetarascon.fr

SIRE Conseil
SIRE Conseil
227 Route de Grenade
31 700 BLAGNAC
06 12 83 69 35
www.sire-conseil.fr

ENJEUX ENVIRONNEMENTAUX

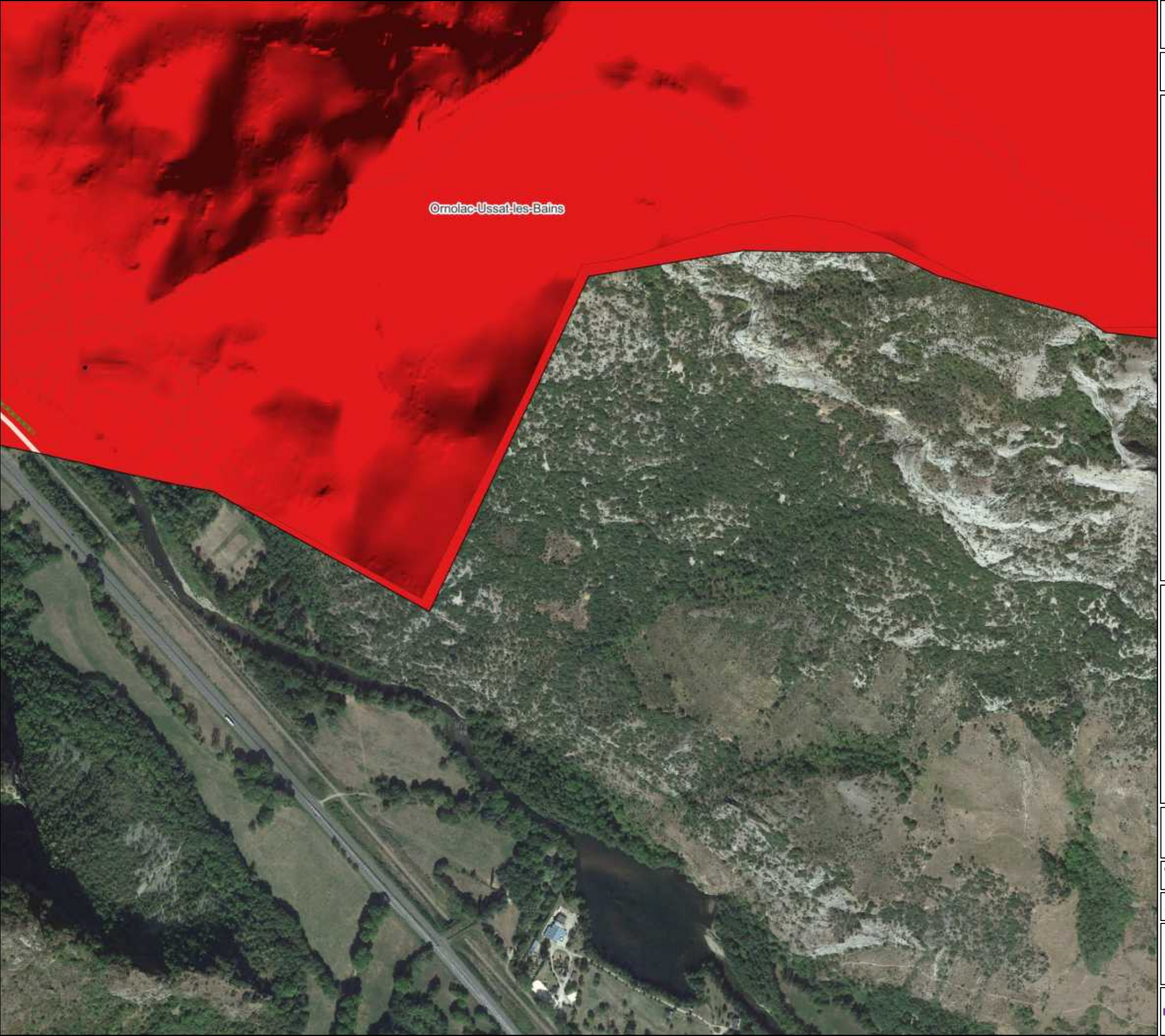

Légende

- Limite de l'intercommunalité
- Limite communale
- Parcellaire cadastral
- Bâtiment cadastré

Enjeux environnementaux

- Fort
- Modéré
- Faible

Enjeux linéaires forts

- Alignement d'arbres
- Muret
- Haie

Enjeux ponctuels forts

- Arbre remarquable
- Lavoir

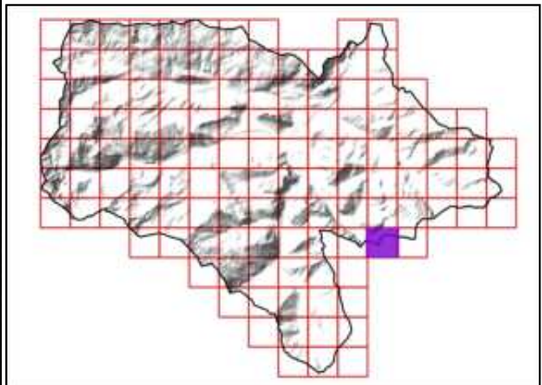

Sources utilisées : Communauté de communes du Pays de Tarascon ; Cadastre PCI Vecteur ; RGE Alti 1M ; Terrain SIRE Conseil 2023 ; OCS-GE ; BD Topo ; PNR Pyrénées Ariègeoises ; ANA de l'Ariège
Fond de plan utilisé : Google Satellite

0 100 200 300 m

Réalisée par Baptiste GORET, le 20 juillet 2023
Vérifiée par Thomas SIRE

Communauté de communes du Pays de Tarascon
19 Avenue de Sabart
09 400 TARASCON-SUR-ARIEGE
05 34 09 86 30
www.cc-paysdetarascon.fr

SIRE Conseil
227 Route de Grenade
31 700 BLAGNAC
06 12 83 69 35
www.sire-conseil.fr

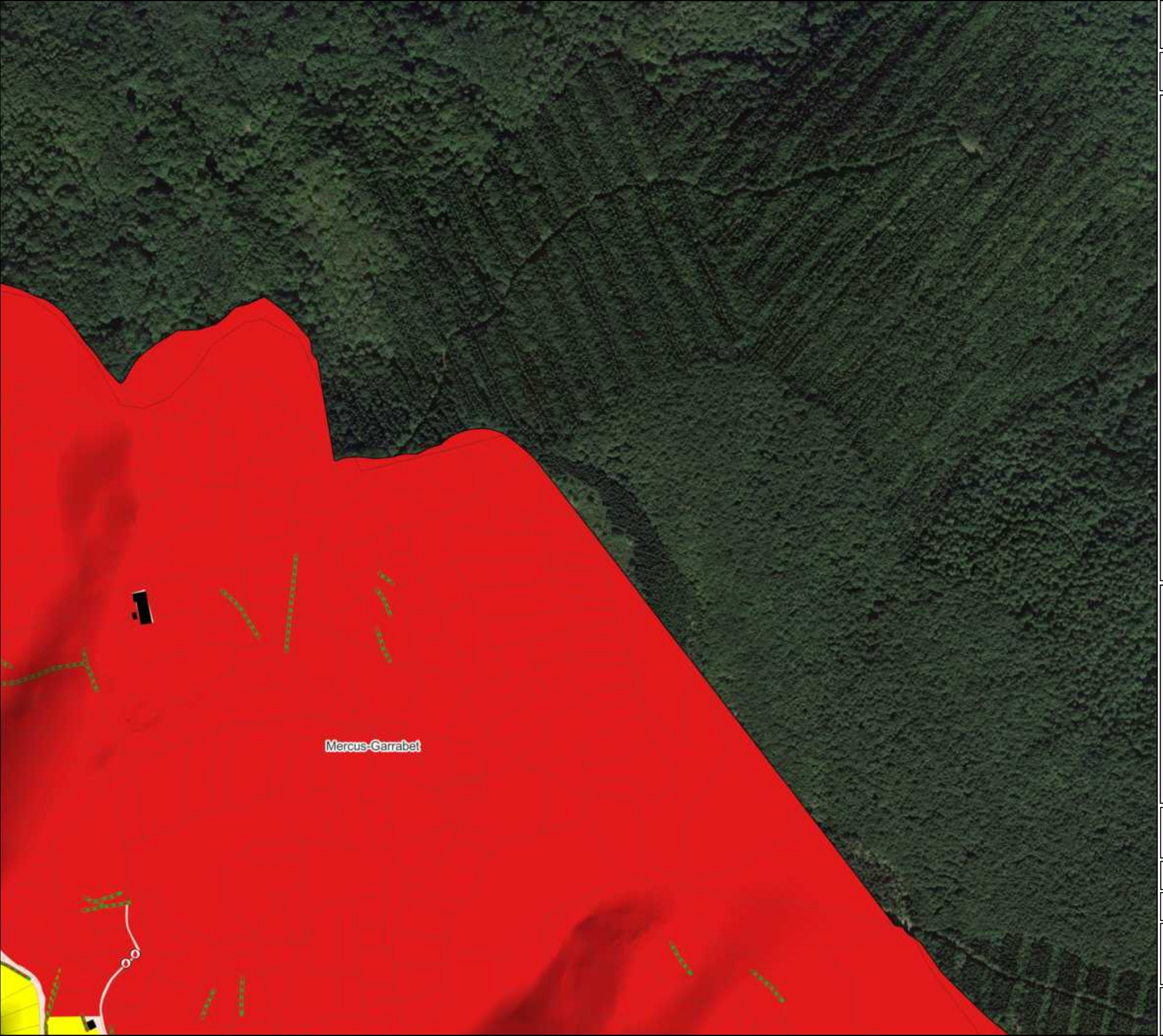

110/126

ENJEUX ENVIRONNEMENTAUX

Légende

- Limite de l'intercommunalité
- Limite communale
- Parcellaire cadastral
- Bâtiment cadastré

Enjeux environnementaux

- Fort
- Modéré
- Faible

Enjeux linéaires forts

- Alignement d'arbres
- Muret
- Haie

Enjeux ponctuels forts

- Arbre remarquable
- Lavoir

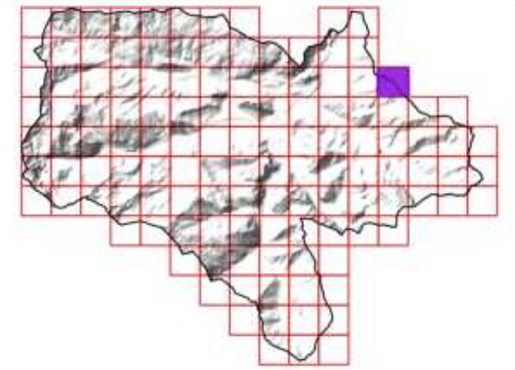

Sources utilisées : Communauté de communes du Pays de Tarascon ; Cadastre PCI Vecteur ; RGE Alti 1M ; Terrain SIRE Conseil 2023 ; OCS-GE ; BD Topo ; PNR Pyrénées Ariègeoises ; ANA de l'Ariège
Fond de plan utilisé : Google Satellite

0 100 200 300 m

Réalisée par Baptiste GORET, le 20 juillet 2023
Vérifiée par Thomas SIRE

PAYS DE TARASCON Communauté de communes
Communauté de communes du Pays de Tarascon
19 Avenue de Sabart
09 400 TARASCON-SUR-ARIEGE
05 34 09 86 30
www.cc-paysdetarascon.fr

SIRE Conseil
SIRE Conseil
227 Route de Grenade
31 700 BLAGNAC
06 12 83 69 35
www.sire-conseil.fr



ENJEUX ENVIRONNEMENTAUX

Légende

- Limite de l'intercommunalité
- Limite communale
- Parcellaire cadastral
- Bâtiment cadastré

Enjeux environnementaux

- Fort
- Modéré
- Faible

Enjeux linéaires forts

- Alignement d'arbres
- Muret
- Haie

Enjeux ponctuels forts

- Arbre remarquable
- Lavoir

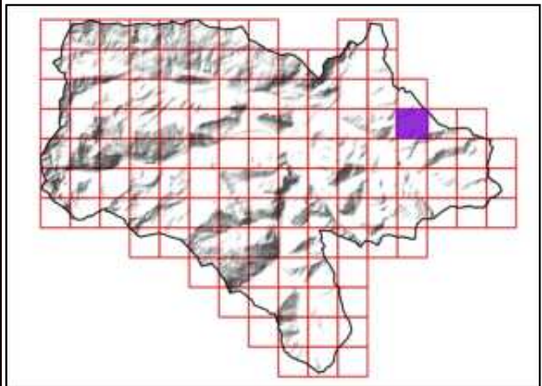

Sources utilisées : Communauté de communes du Pays de Tarascon ; Cadastre PCI Vecteur ; RGE Alti 1M ; Terrain SIRE Conseil 2023 ; OCS-GE ; BD Topo ; PNR Pyrénées Ariègeoises ; ANA de l'Ariège
Fond de plan utilisé : Google Satellite

0 100 200 300 m

Réalisée par Baptiste GORET, le 20 juillet 2023
Vérifiée par Thomas SIRE

PAYS DE TARASCON Communauté de communes
Communauté de communes du Pays de Tarascon
19 Avenue de Sabart
09 400 TARASCON-SUR-ARIEGE
05 34 09 86 30
www.cc-paysdetarascon.fr

SIRE Conseil
SIRE Conseil
227 Route de Grenade
31 700 BLAGNAC
06 12 83 69 35
www.sire-conseil.fr

ENJEUX ENVIRONNEMENTAUX

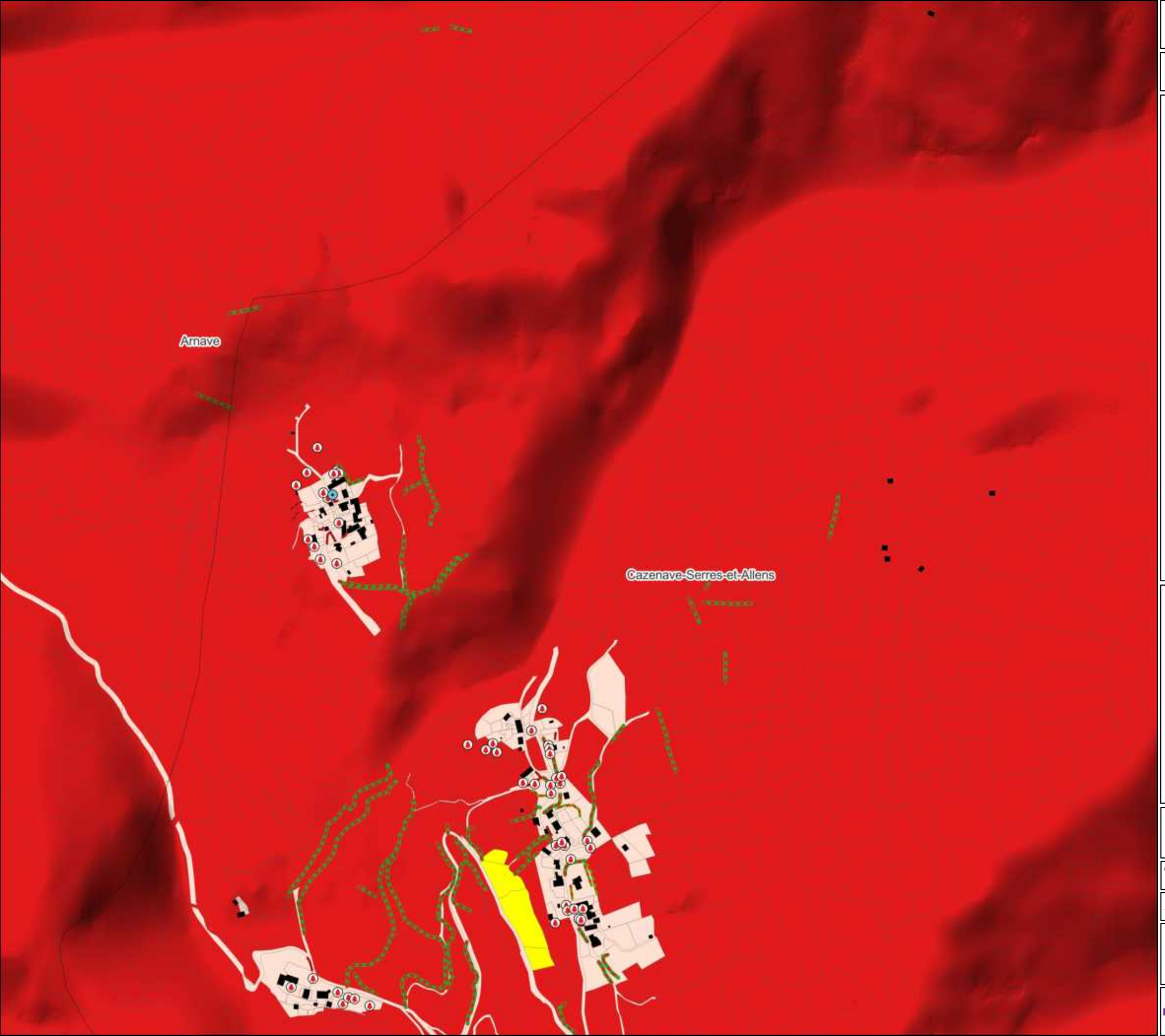

Légende

- Limite de l'intercommunalité
- Limite communale
- Parcellaire cadastral
- Bâtiment cadastré

Enjeux environnementaux

- Fort
- Modéré
- Faible

Enjeux linéaires forts

- Alignement d'arbres
- Muret
- Haie

Enjeux ponctuels forts

- Arbre remarquable
- Lavoir

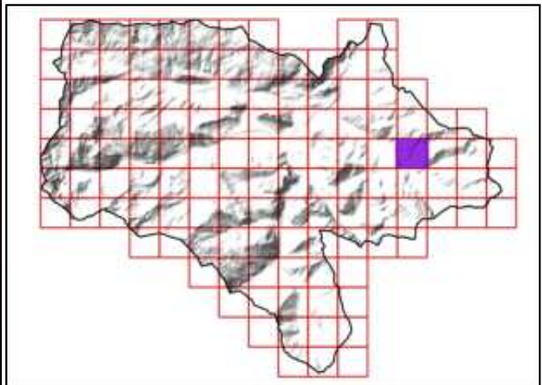

Sources utilisées : Communauté de communes du Pays de Tarascon ; Cadastre PCI Vecteur ; RGE Alti 1M ; Terrain SIRE Conseil 2023 ; OCS-GE ; BD Topo ; PNR Pyrénées Ariègeoises ; ANA de l'Ariège
Fond de plan utilisé : Google Satellite

0 100 200 300 m

Réalisée par Baptiste GORET, le 20 juillet 2023
Vérifiée par Thomas SIRE

PAYS DE TARASCON Communauté de communes
Communauté de communes du Pays de Tarascon
19 Avenue de Sabart
09 400 TARASCON-SUR-ARIEGE
05 34 09 86 30
www.cc-paysdetarascon.fr

SIRE Conseil
SIRE Conseil
227 Route de Grenade
31 700 BLAGNAC
06 12 83 69 35
www.sire-conseil.fr

ENJEUX ENVIRONNEMENTAUX



Légende

- Limite de l'intercommunalité
- Limite communale
- Parcellaire cadastral
- Bâtiment cadastré

Enjeux environnementaux

- Fort
- Modéré
- Faible

Enjeux linéaires forts

- Alignement d'arbres
- Muret
- Haie

Enjeux ponctuels forts

- Arbre remarquable
- Lavoir

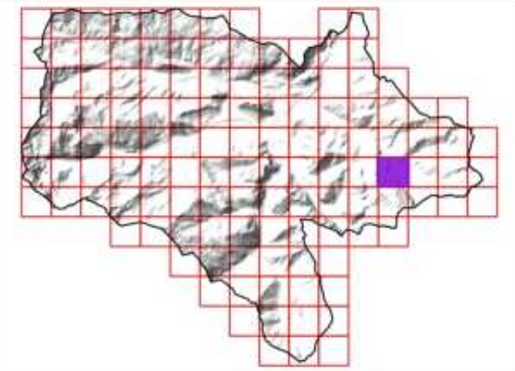

Sources utilisées : Communauté de communes du Pays de Tarascon ; Cadastre PCI Vecteur ; RGE Alti 1M ; Terrain SIRE Conseil 2023 ; OCS-GE ; BD Topo ; PNR Pyrénées Ariègeoises ; ANA de l'Ariège
Fond de plan utilisé : Google Satellite

0 — 100 — 200 — 300 m

Réalisée par Baptiste GORET, le 20 juillet 2023
Vérifiée par Thomas SIRE

PAYS DE TARASCON Communauté de communes
Communauté de communes du Pays de Tarascon
19 Avenue de Sabart
09 400 TARASCON-SUR-ARIEGE
05 34 09 86 30
www.cc-paysdetarascon.fr

SIRE Conseil
SIRE Conseil
227 Route de Grenade
31 700 BLAGNAC
06 12 83 69 35
www.sire-conseil.fr

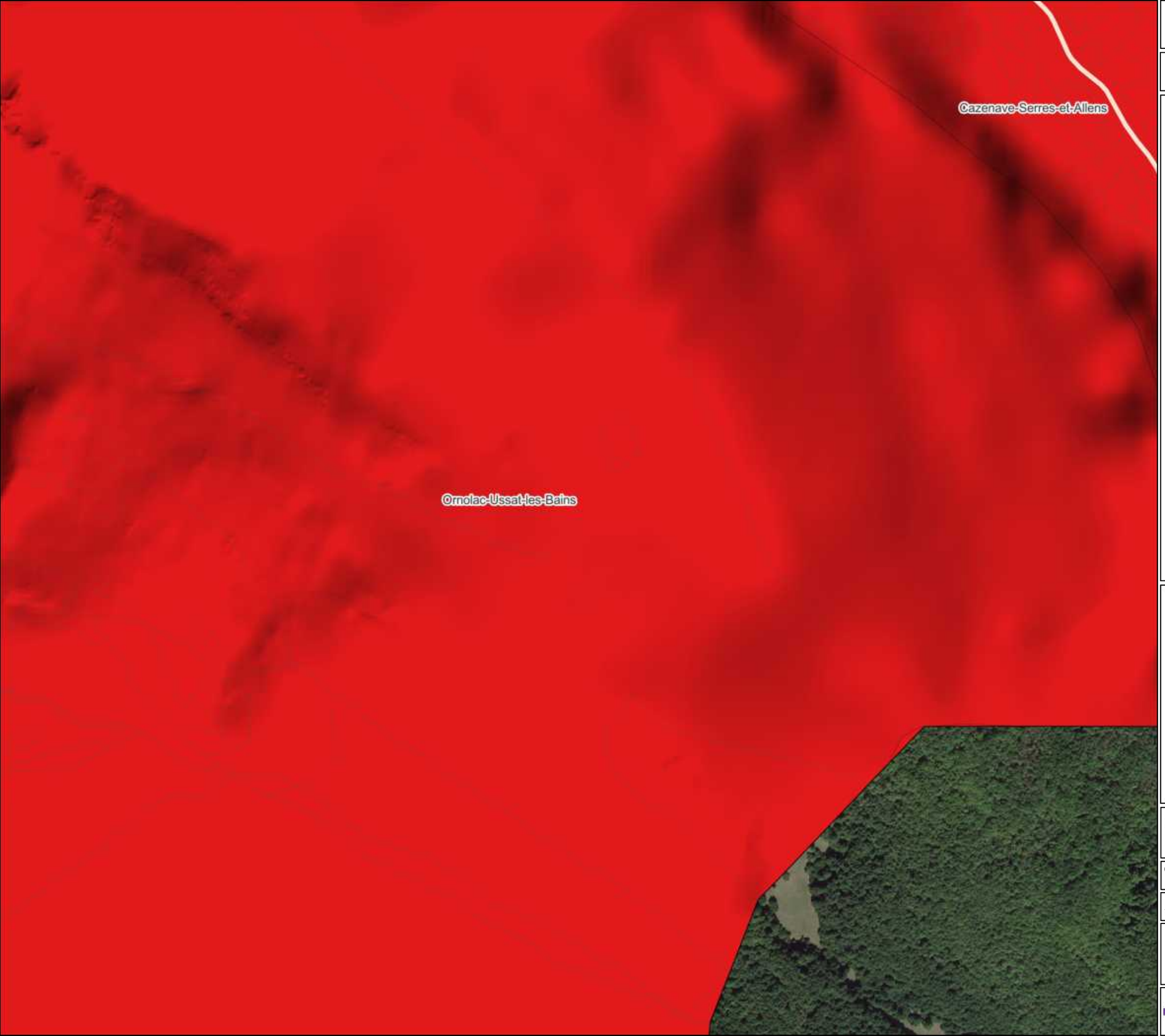

114/126

ENJEUX ENVIRONNEMENTAUX

Légende

- Limite de l'intercommunalité
- Limite communale
- Parcellaire cadastral
- Bâtiment cadastré

Enjeux environnementaux

- Fort
- Modéré
- Faible

Enjeux linéaires forts

- Alignement d'arbres
- Muret
- Haie

Enjeux ponctuels forts

- Arbre remarquable
- Lavoir

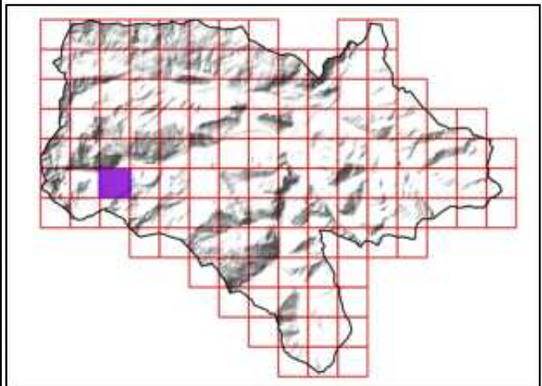

Sources utilisées : Communauté de communes du Pays de Tarascon ; Cadastre PCI Vecteur ; RGE Alti 1M ; Terrain SIRE Conseil 2023 ; OCS-GE ; BD Topo ; PNR Pyrénées Ariègeoises ; ANA de l'Ariège
Fond de plan utilisé : Google Satellite

0 100 200 300 m

Réalisée par Baptiste GORET, le 20 juillet 2023
Vérifiée par Thomas SIRE

Communauté de communes du Pays de Tarascon
19 Avenue de Sabart
09 400 TARASCON-SUR-ARIEGE
05 34 09 86 30
www.cc-paysdetarascon.fr

SIRE Conseil
227 Route de Grenade
31 700 BLAGNAC
06 12 83 69 35
www.sire-conseil.fr



115/126

ENJEUX ENVIRONNEMENTAUX

Légende

- Limite de l'intercommunalité
- Limite communale
- Parcellaire cadastral
- Bâtiment cadastré

Enjeux environnementaux

- Fort
- Modéré
- Faible

Enjeux linéaires forts

- Alignement d'arbres
- Muret
- Haie

Enjeux ponctuels forts

- Arbre remarquable
- Lavoir

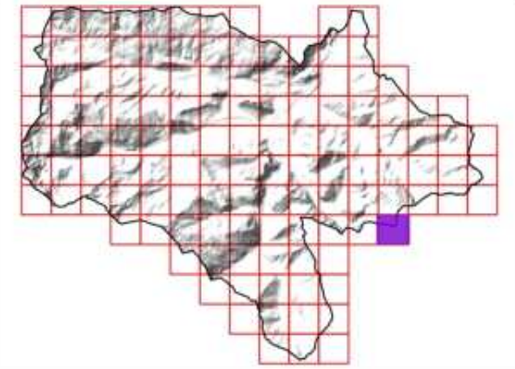

Sources utilisées : Communauté de communes du Pays de Tarascon ; Cadastre PCI Vecteur ; RGE Alti 1M ; Terrain SIRE Conseil 2023 ; OCS-GE ; BD Topo ; PNR Pyrénées Ariègeoises ; ANA de l'Ariège
Fond de plan utilisé : Google Satellite

0 100 200 300 m

Réalisée par Baptiste GORET, le 20 juillet 2023
Vérifiée par Thomas SIRE

PAYS DE TARASCON Communauté de communes
Communauté de communes du Pays de Tarascon
19 Avenue de Sabart
09 400 TARASCON-SUR-ARIEGE
05 34 09 86 30
www.cc-paysdetarascon.fr

SIRE Conseil
SIRE Conseil
227 Route de Grenade
31 700 BLAGNAC
06 12 83 69 35
www.sire-conseil.fr



ENJEUX ENVIRONNEMENTAUX

Légende

- Limite de l'intercommunalité
- Limite communale
- Parcellaire cadastral
- Bâtiment cadastré

Enjeux environnementaux

- Fort
- Modéré
- Faible

Enjeux linéaires forts

- Alignement d'arbres
- Muret
- Haie

Enjeux ponctuels forts

- Arbre remarquable
- Lavoir

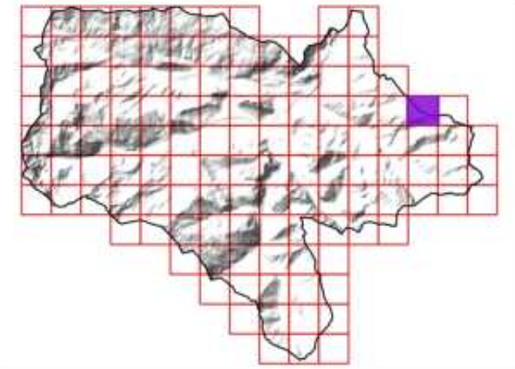

Sources utilisées : Communauté de communes du Pays de Tarascon ; Cadastre PCI Vecteur ; RGE Alti 1M ; Terrain SIRE Conseil 2023 ; OCS-GE ; BD Topo ; PNR Pyrénées Ariègeoises ; ANA de l'Ariège
Fond de plan utilisé : Google Satellite

0 100 200 300 m

Réalisée par Baptiste GORET, le 20 juillet 2023
Vérifiée par Thomas SIRE

PAYS DE TARASCON Communauté de communes
Communauté de communes du Pays de Tarascon
19 Avenue de Sabart
09 400 TARASCON-SUR-ARIEGE
05 34 09 86 30
www.cc-paysdetarascon.fr

SIRE Conseil
SIRE Conseil
227 Route de Grenade
31 700 BLAGNAC
06 12 83 69 35
www.sire-conseil.fr

ENJEUX ENVIRONNEMENTAUX



Légende

- Limite de l'intercommunalité
- Limite communale
- Parcellaire cadastral
- Bâtiment cadastré

Enjeux environnementaux

- Fort
- Modéré
- Faible

Enjeux linéaires forts

- Alignement d'arbres
- Muret
- Haie

Enjeux ponctuels forts

- Arbre remarquable
- Lavoir

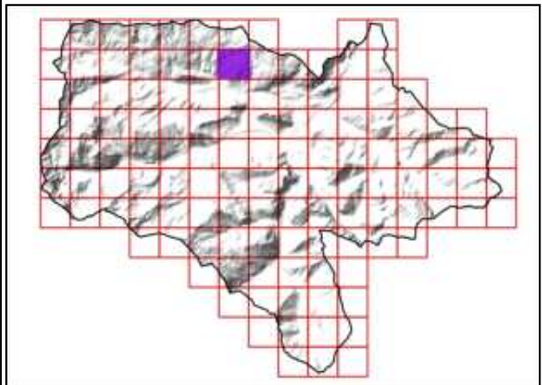

Sources utilisées : Communauté de communes du Pays de Tarascon ; Cadastre PCI Vecteur ; RGE Alti 1M ; Terrain SIRE Conseil 2023 ; OCS-GE ; BD Topo ; PNR Pyrénées Ariègeoises ; ANA de l'Ariège
Fond de plan utilisé : Google Satellite

0 100 200 300 m

Réalisée par Baptiste GORET, le 20 juillet 2023
Vérifiée par Thomas SIRE

PAYS DE TARASCON Communauté de communes
Communauté de communes du Pays de Tarascon
19 Avenue de Sabart
09 400 TARASCON-SUR-ARIEGE
05 34 09 86 30
www.cc-paysdetarascon.fr

SIRE Conseil
SIRE Conseil
227 Route de Grenade
31 700 BLAGNAC
06 12 83 69 35
www.sire-conseil.fr

ENJEUX ENVIRONNEMENTAUX



Légende

- Limite de l'intercommunalité
- Limite communale
- Parcellaire cadastral
- Bâtiment cadastré

Enjeux environnementaux

- Fort
- Modéré
- Faible

Enjeux linéaires forts

- Alignement d'arbres
- Muret
- Haie

Enjeux ponctuels forts

- Arbre remarquable
- Lavoir

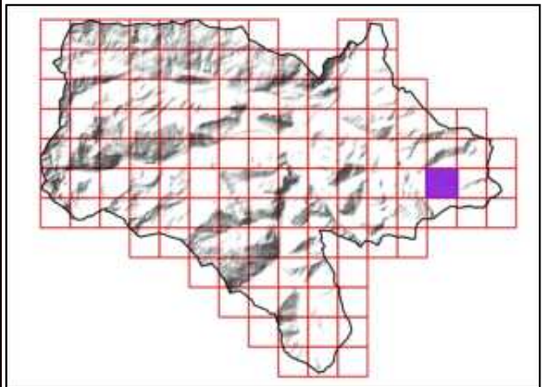

Sources utilisées : Communauté de communes du Pays de Tarascon ; Cadastre PCI Vecteur ; RGE Alti 1M ; Terrain SIRE Conseil 2023 ; OCS-GE ; BD Topo ; PNR Pyrénées Ariègeoises ; ANA de l'Ariège
Fond de plan utilisé : Google Satellite

0 100 200 300 m

Réalisée par Baptiste GORET, le 20 juillet 2023
Vérifiée par Thomas SIRE

PAYS DE TARASCON Communauté de communes
Communauté de communes du Pays de Tarascon
19 Avenue de Sabart
09 400 TARASCON-SUR-ARIEGE
05 34 09 86 30
www.cc-paysdetarascon.fr

SIRE Conseil
SIRE Conseil
227 Route de Grenade
31 700 BLAGNAC
06 12 83 69 35
www.sire-conseil.fr

ENJEUX ENVIRONNEMENTAUX

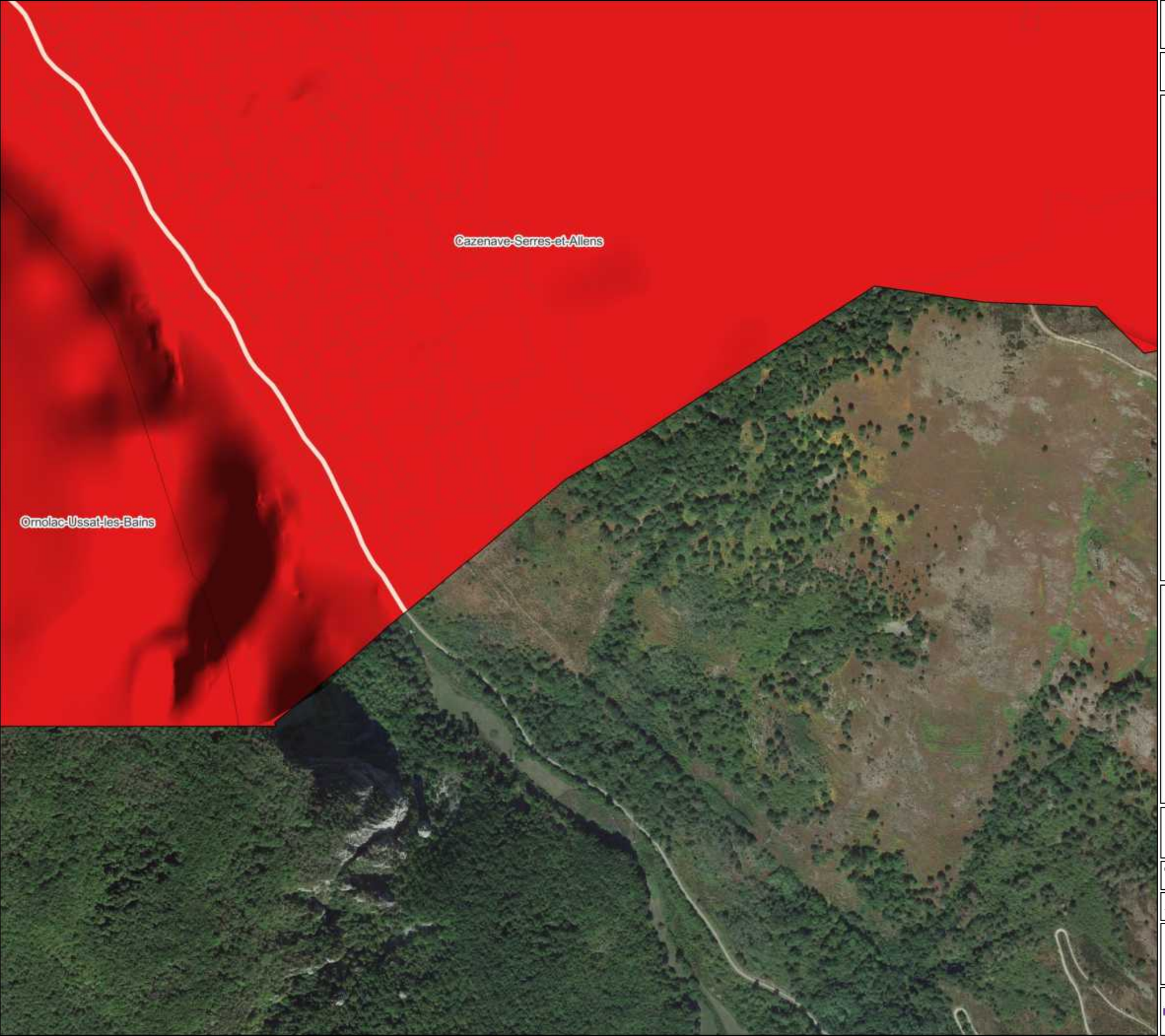

Légende

- Limite de l'intercommunalité
- Limite communale
- Parcellaire cadastral
- Bâtiment cadastré

Enjeux environnementaux

- Fort
- Modéré
- Faible

Enjeux linéaires forts

- Alignement d'arbres
- Muret
- Haie

Enjeux ponctuels forts

- Arbre remarquable
- Lavoir

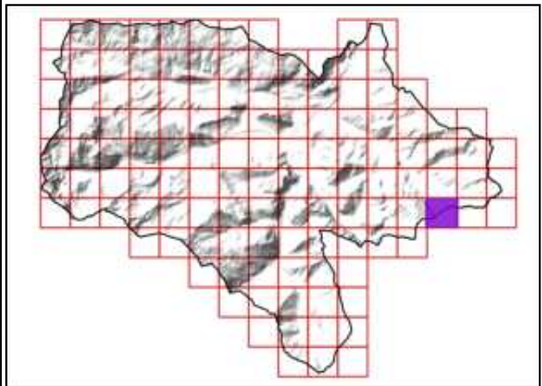

Sources utilisées : Communauté de communes du Pays de Tarascon ; Cadastre PCI Vecteur ; RGE Alti 1M ; Terrain SIRE Conseil 2023 ; OCS-GE ; BD Topo ; PNR Pyrénées Ariègeoises ; ANA de l'Ariège
Fond de plan utilisé : Google Satellite

0 100 200 300 m

Réalisée par Baptiste GORET, le 20 juillet 2023
Vérifiée par Thomas SIRE

PAYS DE TARASCON Communauté de communes
Communauté de communes du Pays de Tarascon
19 Avenue de Sabart
09 400 TARASCON-SUR-ARIEGE
05 34 09 86 30
www.cc-paysdetarascon.fr

SIRE Conseil
SIRE Conseil
227 Route de Grenade
31 700 BLAGNAC
06 12 83 69 35
www.sire-conseil.fr

ENJEUX ENVIRONNEMENTAUX



Légende

- Limite de l'intercommunalité
- Limite communale
- Parcellaire cadastral
- Bâtiment cadastré

Enjeux environnementaux

- Fort
- Modéré
- Faible

Enjeux linéaires forts

- Alignement d'arbres
- Muret
- Haie

Enjeux ponctuels forts

- Arbre remarquable
- Lavoir

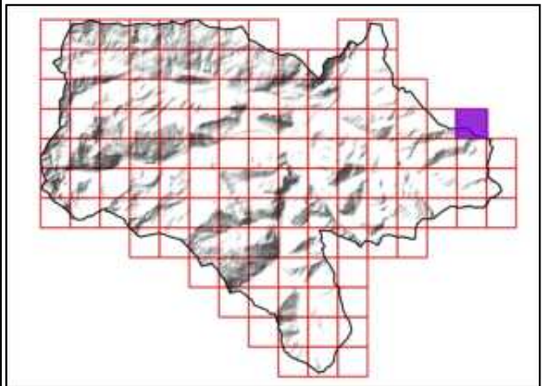

Sources utilisées : Communauté de communes du Pays de Tarascon ; Cadastre PCI Vecteur ; RGE Alti 1M ; Terrain SIRE Conseil 2023 ; OCS-GE ; BD Topo ; PNR Pyrénées Ariègeoises ; ANA de l'Ariège
Fond de plan utilisé : Google Satellite

0 100 200 300 m

Réalisée par Baptiste GORET, le 20 juillet 2023
Vérifiée par Thomas SIRE

PAYS DE TARASCON Communauté de communes
Communauté de communes du Pays de Tarascon
19 Avenue de Sabart
09 400 TARASCON-SUR-ARIEGE
05 34 09 86 30
www.cc-paysdetarascon.fr

SIRE Conseil
SIRE Conseil
227 Route de Grenade
31 700 BLAGNAC
06 12 83 69 35
www.sire-conseil.fr

ENJEUX ENVIRONNEMENTAUX



Légende

- Limite de l'intercommunalité
- Limite communale
- Parcellaire cadastral
- Bâtiment cadastré

Enjeux environnementaux

- Fort
- Modéré
- Faible

Enjeux linéaires forts

- Alignement d'arbres
- Muret
- Haie

Enjeux ponctuels forts

- Arbre remarquable
- Lavoir

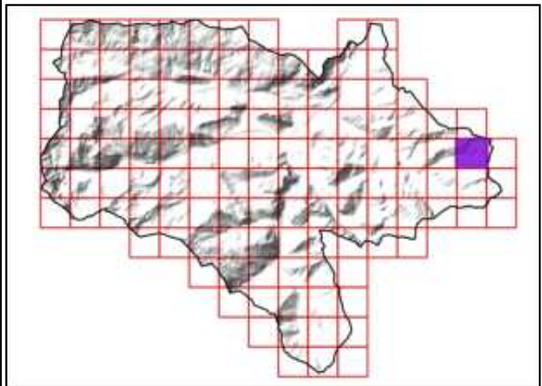

Sources utilisées : Communauté de communes du Pays de Tarascon ; Cadastre PCI Vecteur ; RGE Alti 1M ; Terrain SIRE Conseil 2023 ; OCS-GE ; BD Topo ; PNR Pyrénées Ariègeoises ; ANA de l'Ariège
Fond de plan utilisé : Google Satellite

0 100 200 300 m

Réalisée par Baptiste GORET, le 20 juillet 2023
Vérifiée par Thomas SIRE

PAYS DE TARASCON Communauté de communes
Communauté de communes du Pays de Tarascon
19 Avenue de Sabart
09 400 TARASCON-SUR-ARIEGE
05 34 09 86 30
www.cc-paysdetarascon.fr

SIRE Conseil
SIRE Conseil
227 Route de Grenade
31 700 BLAGNAC
06 12 83 69 35
www.sire-conseil.fr

ENJEUX ENVIRONNEMENTAUX

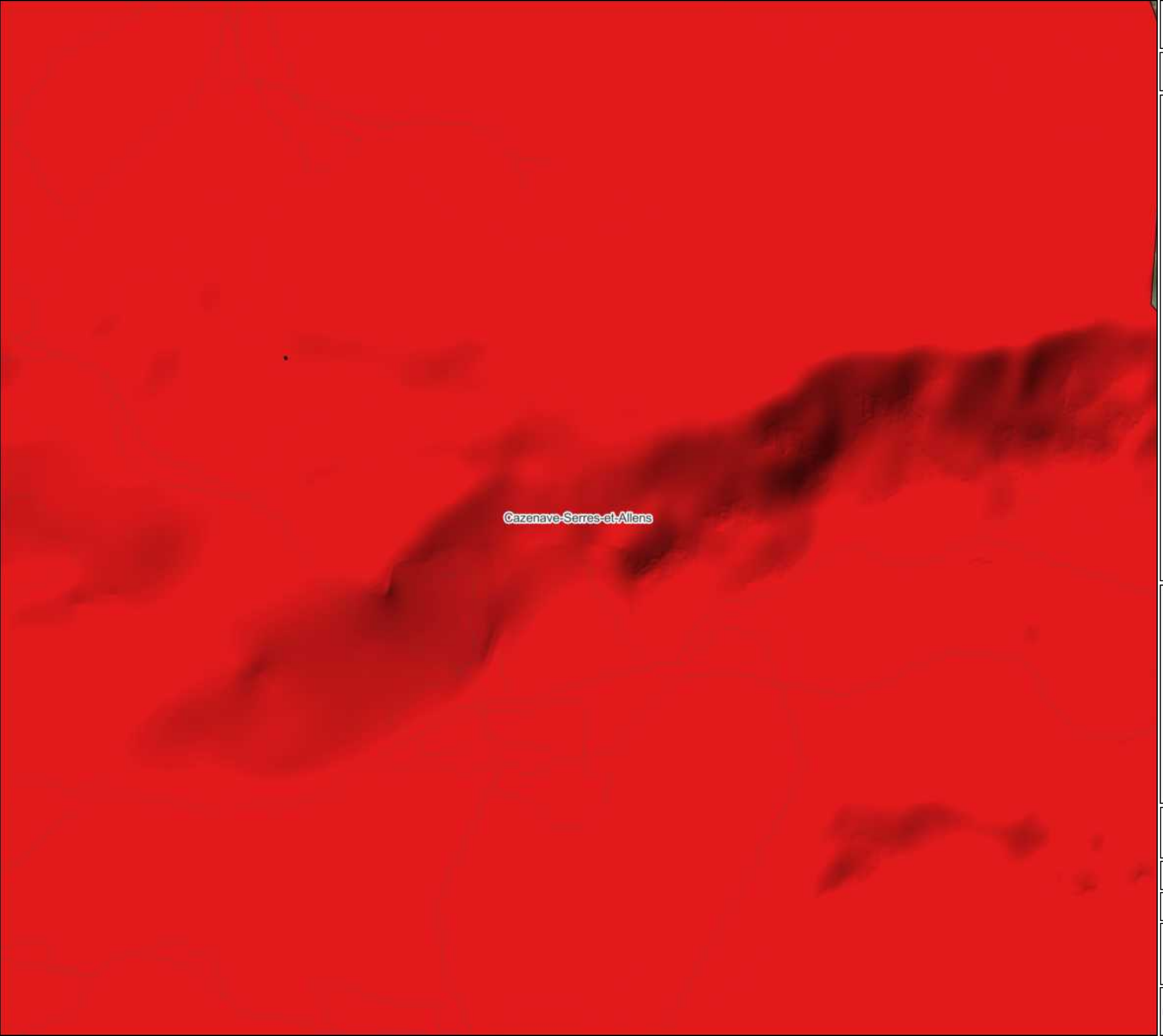

Légende

- Limite de l'intercommunalité
- Limite communale
- Parcellaire cadastral
- Bâtiment cadastré

Enjeux environnementaux

- Fort
- Modéré
- Faible

Enjeux linéaires forts

- Alignement d'arbres
- Muret
- Haie

Enjeux ponctuels forts

- Arbre remarquable
- Lavoir

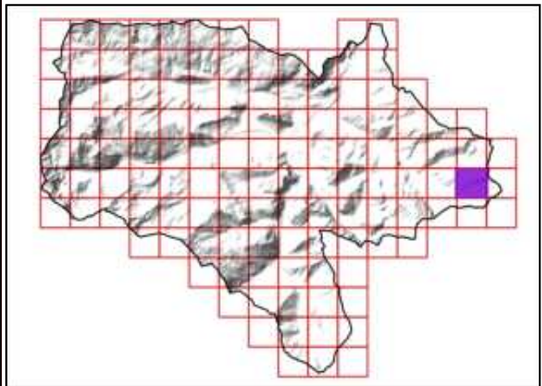

Sources utilisées : Communauté de communes du Pays de Tarascon ; Cadastre PCI Vecteur ; RGE Alti 1M ; Terrain SIRE Conseil 2023 ; OCS-GE ; BD Topo ; PNR Pyrénées Ariègeoises ; ANA de l'Ariège
Fond de plan utilisé : Google Satellite

0 100 200 300 m

Réalisée par Baptiste GORET, le 20 juillet 2023
Vérifiée par Thomas SIRE

PAYS DE TARASCON Communauté de communes
Communauté de communes du Pays de Tarascon
19 Avenue de Sabart
09 400 TARASCON-SUR-ARIEGE
05 34 09 86 30
www.cc-paysdetarascon.fr

SIRE Conseil
SIRE Conseil
227 Route de Grenade
31 700 BLAGNAC
06 12 83 69 35
www.sire-conseil.fr

ENJEUX ENVIRONNEMENTAUX



Légende

- Limite de l'intercommunalité
- Limite communale
- Parcellaire cadastral
- Bâtiment cadastré

Enjeux environnementaux

- Fort
- Modéré
- Faible

Enjeux linéaires forts

- Alignement d'arbres
- Muret
- Haie

Enjeux ponctuels forts

- Arbre remarquable
- Lavoir

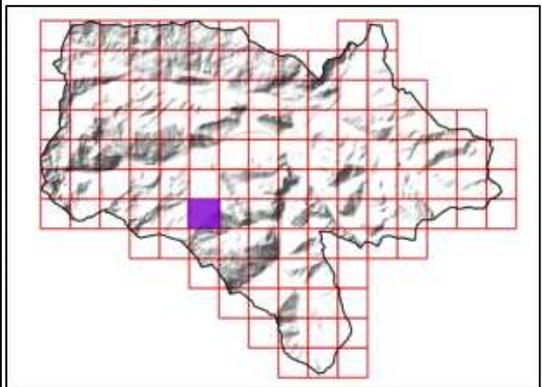

Sources utilisées : Communauté de communes du Pays de Tarascon ; Cadastre PCI Vecteur ; RGE Alti 1M ; Terrain SIRE Conseil 2023 ; OCS-GE ; BD Topo ; PNR Pyrénées Ariègeoises ; ANA de l'Ariège
Fond de plan utilisé : Google Satellite

0 100 200 300 m

Réalisée par Baptiste GORET, le 20 juillet 2023
Vérifiée par Thomas SIRE

PAYS DE TARASCON Communauté de communes
Communauté de communes du Pays de Tarascon
19 Avenue de Sabart
09 400 TARASCON-SUR-ARIEGE
05 34 09 86 30
www.cc-paysdetarascon.fr

SIRE Conseil
SIRE Conseil
227 Route de Grenade
31 700 BLAGNAC
06 12 83 69 35
www.sire-conseil.fr

ENJEUX ENVIRONNEMENTAUX



Légende

- Limite de l'intercommunalité
- Limite communale
- Parcellaire cadastral
- Bâtiment cadastré

Enjeux environnementaux

- Fort
- Modéré
- Faible

Enjeux linéaires forts

- Alignement d'arbres
- Muret
- Haie

Enjeux ponctuels forts

- Arbre remarquable
- Lavoir

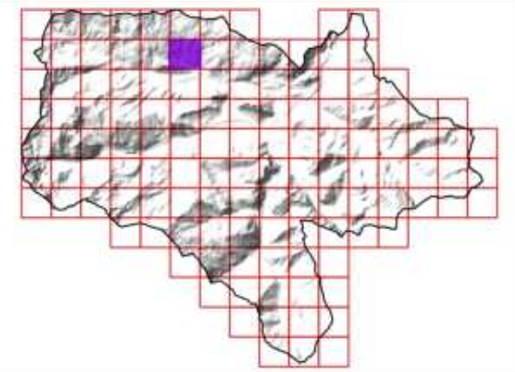

Sources utilisées : Communauté de communes du Pays de Tarascon ; Cadastre PCI Vecteur ; RGE Alti 1M ; Terrain SIRE Conseil 2023 ; OCS-GE ; BD Topo ; PNR Pyrénées Ariègeoises ; ANA de l'Ariège
Fond de plan utilisé : Google Satellite

0 100 200 300 m

Réalisée par Baptiste GORET, le 20 juillet 2023
Vérifiée par Thomas SIRE

PAYS DE TARASCON Communauté de communes
Communauté de communes du Pays de Tarascon
19 Avenue de Sabart
09 400 TARASCON-SUR-ARIEGE
05 34 09 86 30
www.cc-paysdetarascon.fr

SIRE Conseil
SIRE Conseil
227 Route de Grenade
31 700 BLAGNAC
06 12 83 69 35
www.sire-conseil.fr

ENJEUX ENVIRONNEMENTAUX

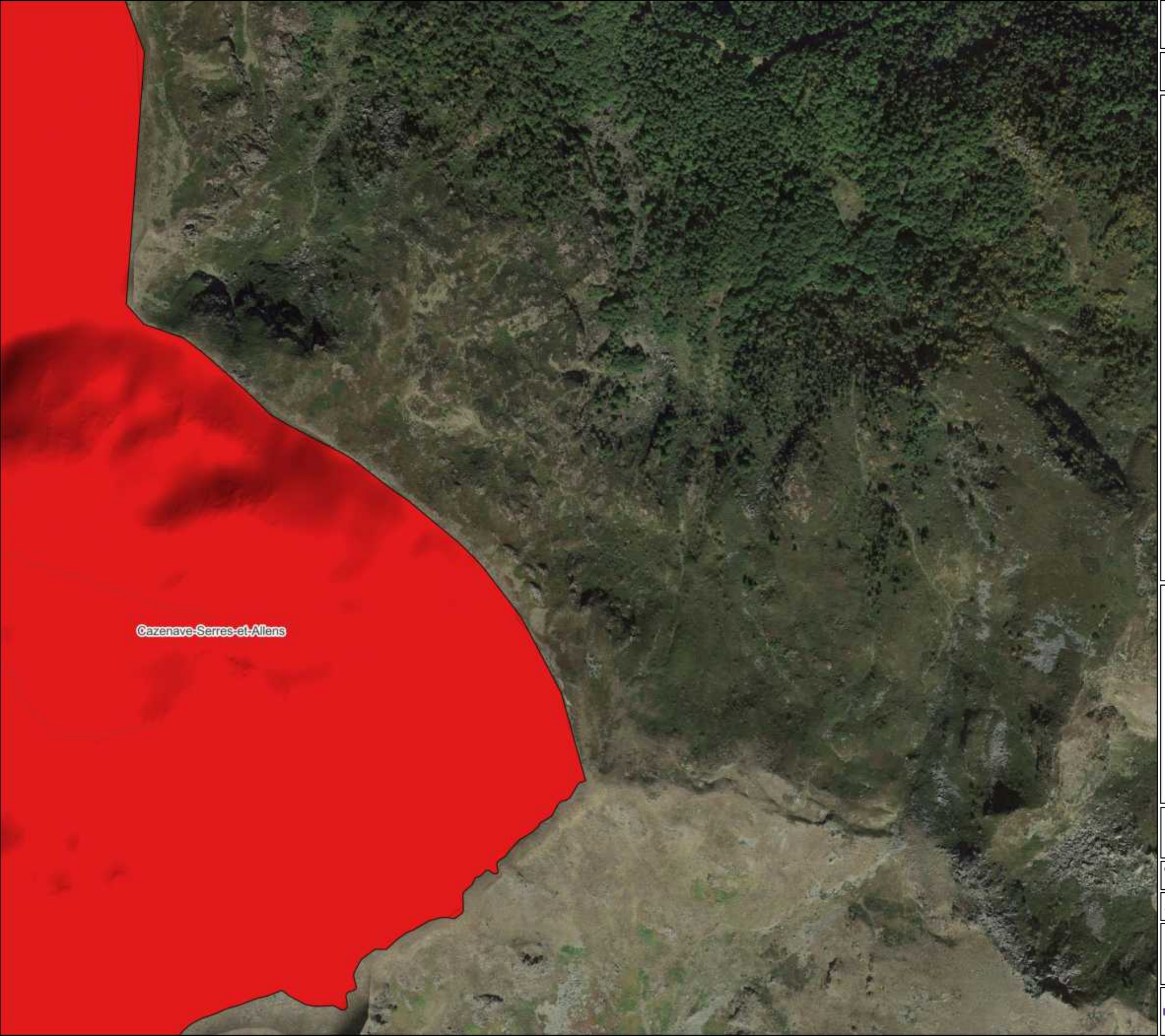

Légende

- Limite de l'intercommunalité
- Limite communale
- Parcellaire cadastral
- Bâtiment cadastré

Enjeux environnementaux

- Fort
- Modéré
- Faible

Enjeux linéaires forts

- Alignement d'arbres
- Muret
- Haie

Enjeux ponctuels forts

- Arbre remarquable
- Lavoir

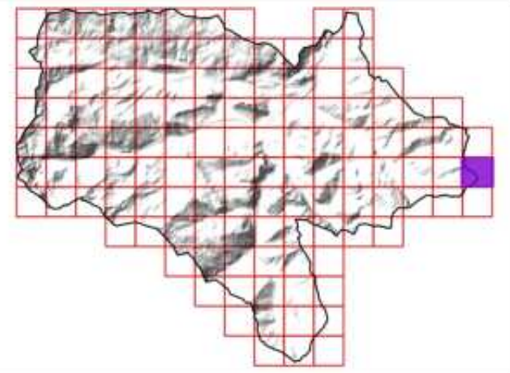

Sources utilisées : Communauté de communes du Pays de Tarascon ; Cadastre PCI Vecteur ; RGE Alti 1M ; Terrain SIRE Conseil 2023 ; OCS-GE ; BD Topo ; PNR Pyrénées Ariègeoises ; ANA de l'Ariège
Fond de plan utilisé : Google Satellite

0 100 200 300 m

Réalisée par Baptiste GORET, le 20 juillet 2023
Vérifiée par Thomas SIRE

PAYS DE TARASCON Communauté de communes
Communauté de communes du Pays de Tarascon
19 Avenue de Sabart
09 400 TARASCON-SUR-ARIEGE
05 34 09 86 30
www.cc-paysdetarascon.fr

SIRE Conseil
SIRE Conseil
227 Route de Grenade
31 700 BLAGNAC
06 12 83 69 35
www.sire-conseil.fr



ENJEUX ENVIRONNEMENTAUX

Légende

- Limite de l'intercommunalité
- Limite communale
- Parcellaire cadastral
- Bâtiment cadastré

Enjeux environnementaux

- Fort
- Modéré
- Faible

Enjeux linéaires forts

- Alignement d'arbres
- Muret
- Haie

Enjeux ponctuels forts

- Arbre remarquable
- Lavoir

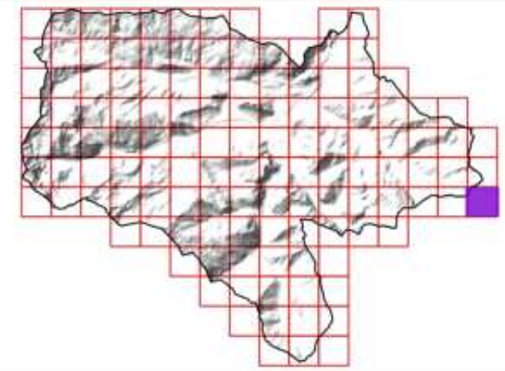

Sources utilisées : Communauté de communes du Pays de Tarascon ; Cadastre PCI Vecteur ; RGE Alti 1M ; Terrain SIRE Conseil 2023 ; OCS-GE ; BD Topo ; PNR Pyrénées Ariègeoises ; ANA de l'Ariège
Fond de plan utilisé : Google Satellite

0 100 200 300 m

Réalisée par Baptiste GORET, le 20 juillet 2023
Vérifiée par Thomas SIRE

PAYS DE TARASCON Communauté de communes
Communauté de communes du Pays de Tarascon
19 Avenue de Sabart
09 400 TARASCON-SUR-ARIEGE
05 34 09 86 30
www.cc-paysdetarascon.fr

SIRE Conseil
SIRE Conseil
227 Route de Grenade
31 700 BLAGNAC
06 12 83 69 35
www.sire-conseil.fr

PAYS DE TARASCON
Communauté de communes



Atlas cartographique

Juillet 2023

PLUiH
Plan Local d'Urbanisme Intercommunal et d'Habitat

ASSEMBLAGE DE L'ATLAS - 1:5 000°

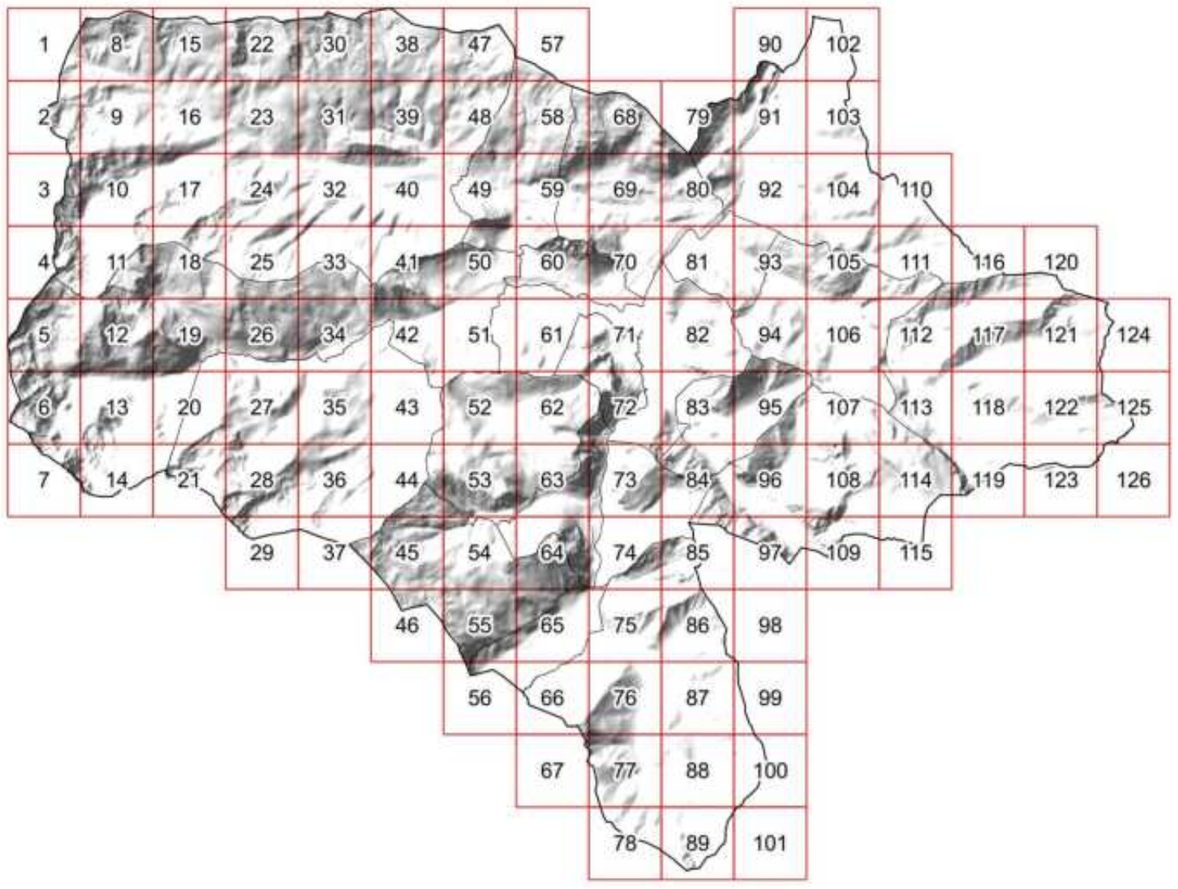



Légende

- Limite communale
- Limite de l'intercommunalité
- Table d'assemblage

0 2,5 5 7,5 km

Sources utilisées : Communauté de Communes du Pays de Tarascon ; Cadastre PCI Vecteur : Terrain SIRE Conseil 2023 : OSGE Ariège 2013

Réalisé par SIRE Conseil, le 20/07/2023

PAYS DE TARASCON Communauté de communes

Communauté de Communes du Pays de Tarascon
19 Avenue de Sabart
09 400 TARASCON-SUR-ARIEGE
05 34 09 86 30
www.cc-paysdetarascon.fr

SIRE Conseil

SIRE Conseil
227 ROUte de Grenade
31 700 BLAGNAC
06 12 83 69 35
www.sire-conseil.fr

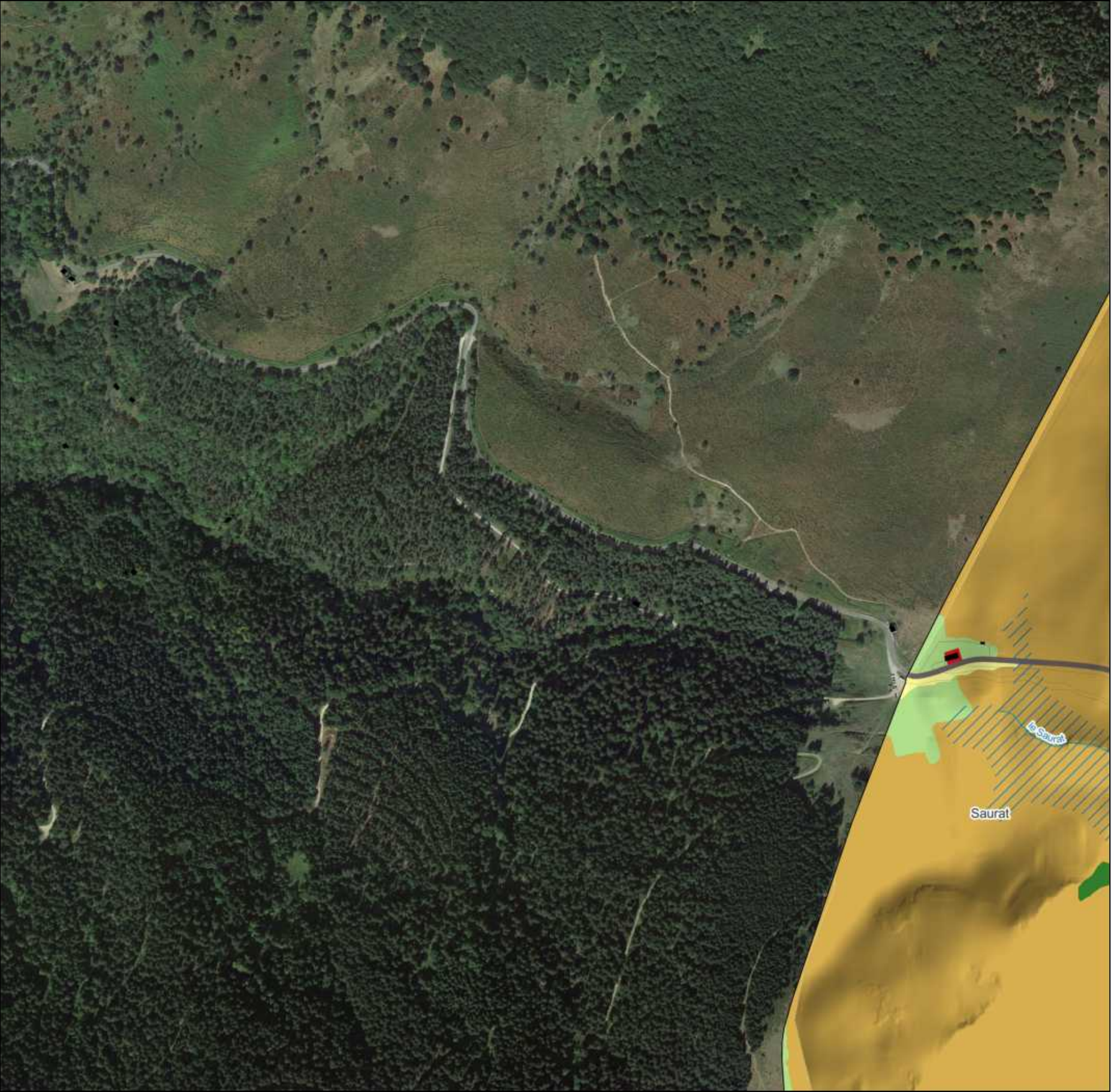

1/126

OCCUPATION DU SOL

Légende

- Limite de l'intercommunalité
- Parcellaire cadastral
- Bâtiment cadastré
- Zone humide
- Cours d'eau

Occupation du sol à Grande échelle

- Zone bâtie
- Zone artificialisée non bâtie
- Zone à matériaux minéraux
- Peuplement de feuillus
- Formation arbustive et sous-arbrisseaux
- Formation herbacée

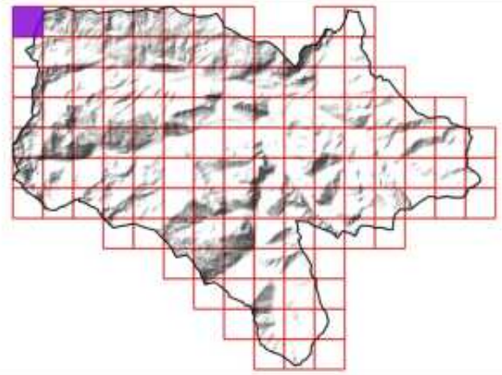

Sources utilisées : Communauté de communes du Pays de Tarascon ; Cadastre PCI Vecteur ; RGE Alti 1M ; Terrain SIRE Conseil 2023 ; OCS-GE ; BD Topo ; PNR Pyrénées Ariègeoise ; ANA de l'Ariège

Fond de plan utilisé : Google Satellite

0 100 200 300 400 500 m

Réalisée par Baptiste GORET, le 20 juillet 2023
Vérifiée par Thomas SIRE

PAYS DE TARASCON Communauté de communes
Communauté de communes du Pays de Tarascon
19 Avenue de Sabart
09 400 TARASCON-SUR-ARIEGE
05 34 09 86 30
www.cc-paysdetarascon.fr

SIRE Conseil
SIRE Conseil
227 Route de Grenade
31 700 BLAGNAC
06 12 83 69 35
www.sire-conseil.fr

OCCUPATION DU SOL

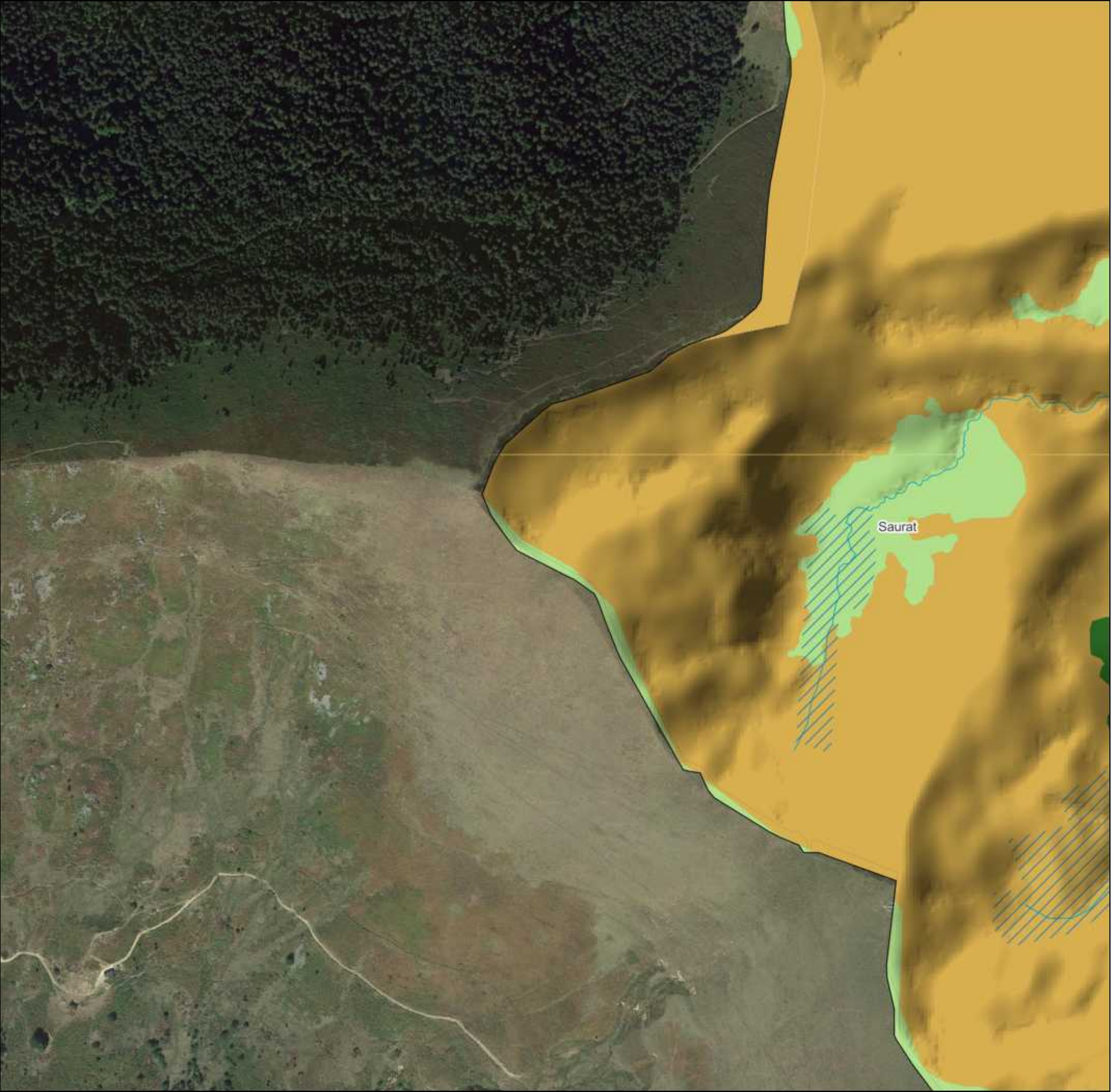

Légende

- Limite de l'intercommunalité
- Parcellaire cadastral
- Zone humide
- Cours d'eau

Occupation du sol à Grande échelle

- Peuplement de feuillus
- Formation arbustive et sous-arbrisseaux
- Formation herbacée

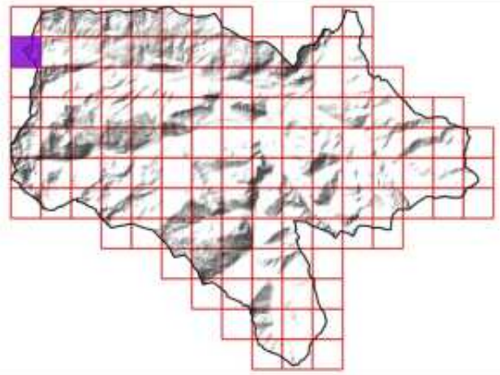

Sources utilisées : Communauté de communes du Pays de Tarascon ; Cadastre PCI Vecteur ; RGE Alti 1M ; Terrain SIRE Conseil 2023 ; OCS-GE ; BD Topo ; PNR Pyrénées Ariègeoise ; ANA de l'Ariège

Fond de plan utilisé : Google Satellite

0 100 200 300 400 500 m

Réalisée par Baptiste GORET, le 20 juillet 2023
Vérifiée par Thomas SIRE

PAYS DE TARASCON Communauté de communes

Communauté de communes du Pays de Tarascon
19 Avenue de Sabart
09 400 TARASCON-SUR-ARIEGE
05 34 09 86 30
www.cc-paysdetarascon.fr

SIRE Conseil

SIRE Conseil
227 Route de Grenade
31 700 BLAGNAC
06 12 83 69 35
www.sire-conseil.fr

OCCUPATION DU SOL

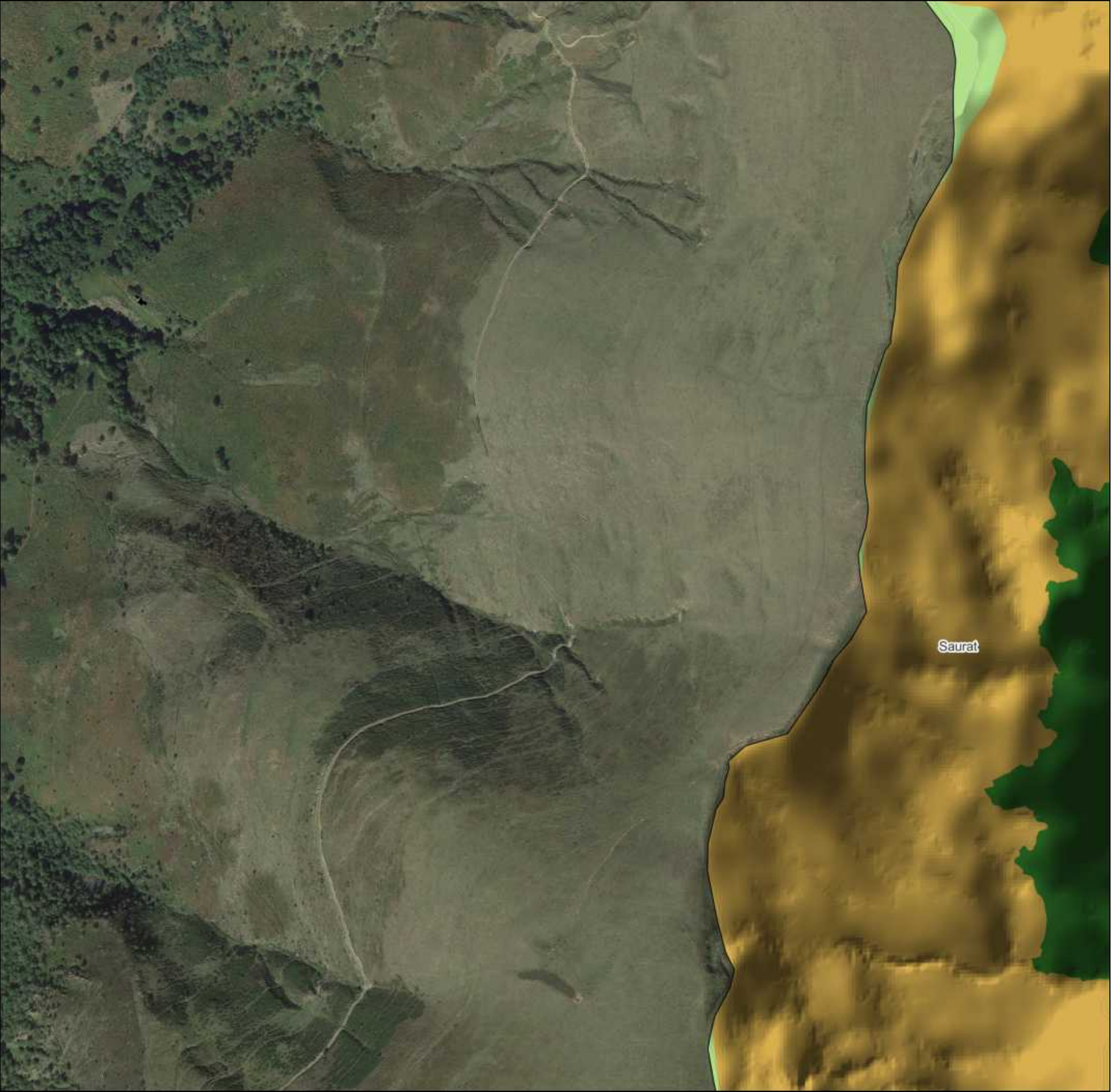

Légende

- Limite de l'intercommunalité
- Parcellaire cadastral
- Bâtiment cadastré

Occupation du sol à Grande échelle

- Peuplement de feuillus
- Formation arbustive et sous-arbrisseaux
- Formation herbacée

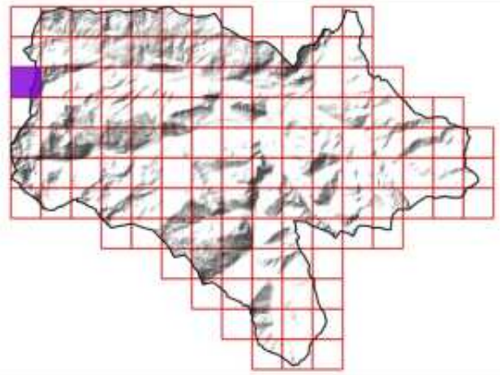

Sources utilisées : Communauté de communes du Pays de Tarascon ; Cadastre PCI Vecteur ; RGE Alti 1M ; Terrain SIRE Conseil 2023 ; OCS-GE ; BD Topo ; PNR Pyrénées Ariègeoise ; ANA de l'Ariège

Fond de plan utilisé : Google Satellite

0 100 200 300 400 500 m

Réalisée par Baptiste GORET, le 20 juillet 2023
Vérifiée par Thomas SIRE

PAYS DE TARASCON Communauté de communes
Communauté de communes du Pays de Tarascon
19 Avenue de Sabart
09 400 TARASCON-SUR-ARIEGE
05 34 09 86 30
www.cc-paysdetarascon.fr

SIRE Conseil
SIRE Conseil
227 Route de Grenade
31 700 BLAGNAC
06 12 83 69 35
www.sire-conseil.fr

OCCUPATION DU SOL

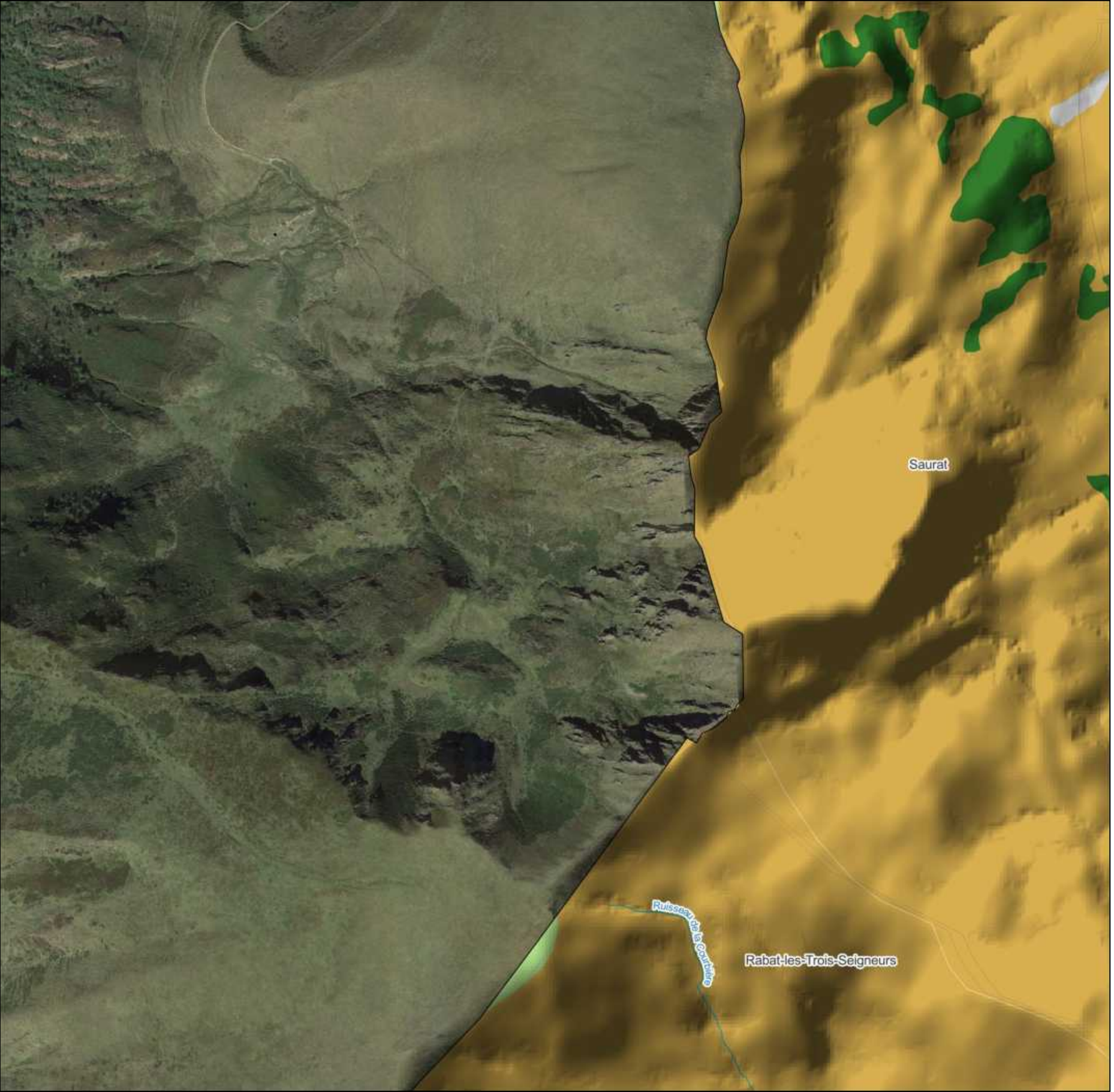

Légende

- Limite de l'intercommunalité
- Parcellaire cadastral
- Bâtiment cadastré
- Cours d'eau

Occupation du sol à Grande échelle

- Sol nu
- Peuplement de feuillus
- Formation arbustive et sous-arbrisseaux
- Formation herbacée

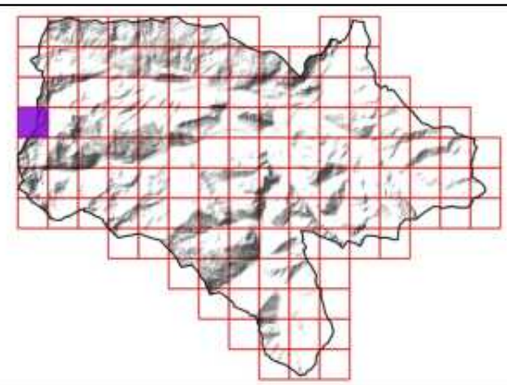

Sources utilisées : Communauté de communes du Pays de Tarascon ; Cadastre PCI Vecteur ; RGE Alti 1M ; Terrain SIRE Conseil 2023 ; OCS-GE ; BD Topo ; PNR Pyrénées Ariègeoise ; ANA de l'Ariège

Fond de plan utilisé : Google Satellite

0 100 200 300 400 500 m

Réalisée par Baptiste GORET, le 20 juillet 2023
Vérifiée par Thomas SIRE

PAYS DE TARASCON Communauté de communes
Communauté de communes du Pays de Tarascon
19 Avenue de Sabart
09 400 TARASCON-SUR-ARIEGE
05 34 09 86 30
www.cc-paysdetarascon.fr

SIRE Conseil
SIRE Conseil
227 Route de Grenade
31 700 BLAGNAC
06 12 83 69 35
www.sire-conseil.fr

OCCUPATION DU SOL

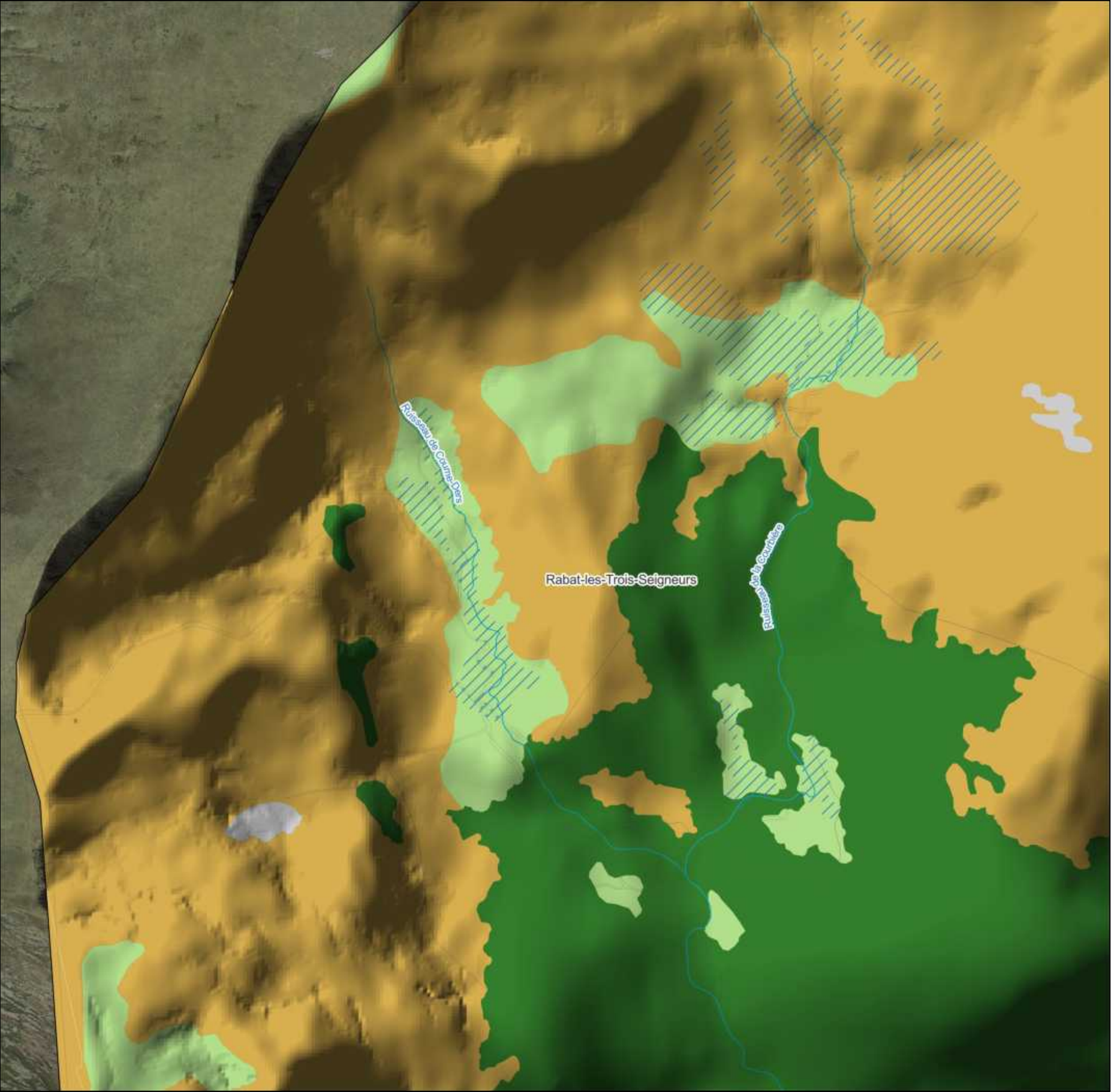

Légende

- Limite de l'intercommunalité
- Parcellaire cadastral
- Zone humide
- Cours d'eau

Occupation du sol à Grande échelle

- Sol nu
- Peuplement de feuillus
- Formation arbustive et sous-arbrisseaux
- Formation herbacée

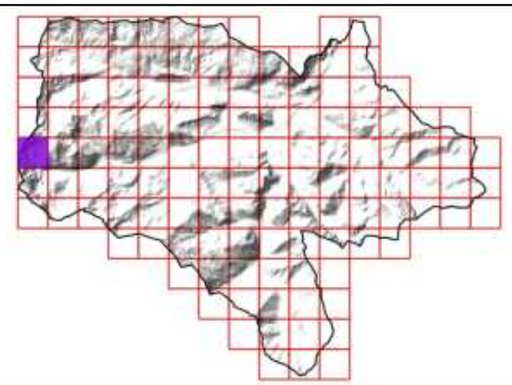

Sources utilisées : Communauté de communes du Pays de Tarascon ; Cadastre PCI Vecteur ; RGE Alti 1M ; Terrain SIRE Conseil 2023 ; OCS-GE ; BD Topo ; PNR Pyrénées Ariègeoise ; ANA de l'Ariège

Fond de plan utilisé : Google Satellite

0 — 100 — 200 — 300 — 400 — 500 m

Réalisée par Baptiste GORET, le 20 juillet 2023
Vérifiée par Thomas SIRE

PAYS DE TARASCON Communauté de communes
Communauté de communes du Pays de Tarascon
19 Avenue de Sabart
09 400 TARASCON-SUR-ARIEGE
05 34 09 86 30
www.cc-paysdetarascon.fr

SIRE Conseil
SIRE Conseil
227 Route de Grenade
31 700 BLAGNAC
06 12 83 69 35
www.sire-conseil.fr

OCCUPATION DU SOL

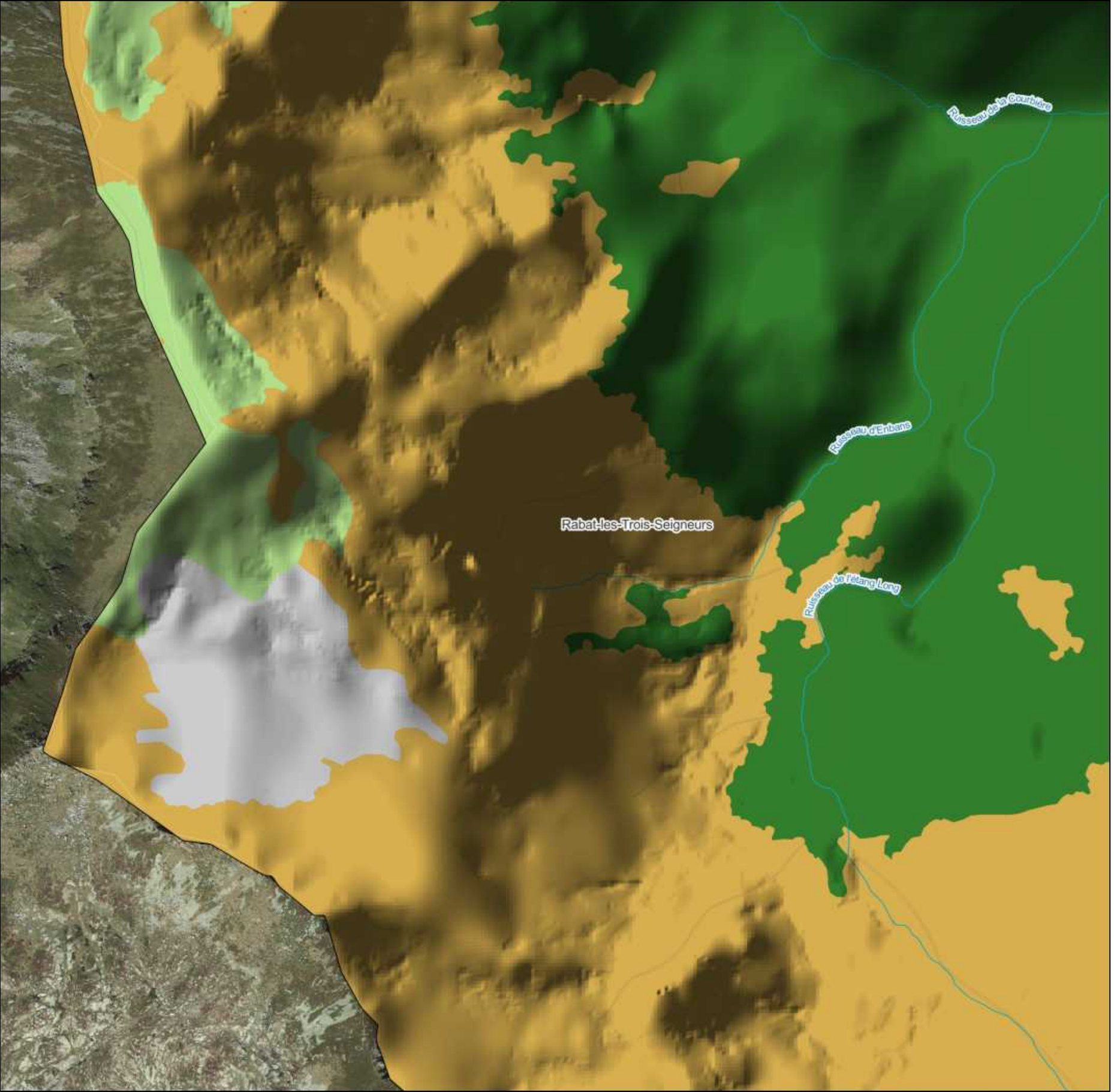

Légende

- Limite de l'intercommunalité
- Parcellaire cadastral
- Cours d'eau

Occupation du sol à Grande échelle

- Sol nu
- Peuplement de feuillus
- Formation arbustive et sous-arbrisseaux
- Formation herbacée

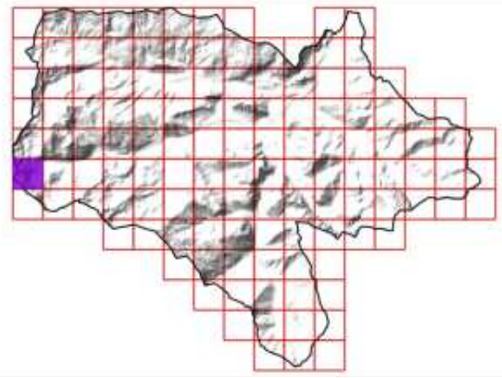

Sources utilisées : Communauté de communes du Pays de Tarascon ; Cadastre PCI Vecteur ; RGE Alti 1M ; Terrain SIRE Conseil 2023 ; OCS-GE ; BD Topo ; PNR Pyrénées Ariègeoise ; ANA de l'Ariège

Fond de plan utilisé : Google Satellite

0 100 200 300 400 500 m

Réalisée par Baptiste GORET, le 20 juillet 2023
Vérifiée par Thomas SIRE

PAYS DE TARASCON Communauté de communes
Communauté de communes du Pays de Tarascon
19 Avenue de Sabart
09 400 TARASCON-SUR-ARIEGE
05 34 09 86 30
www.cc-paysdetarascon.fr

SIRE Conseil
SIRE Conseil
227 Route de Grenade
31 700 BLAGNAC
06 12 83 69 35
www.sire-conseil.fr

OCCUPATION DU SOL

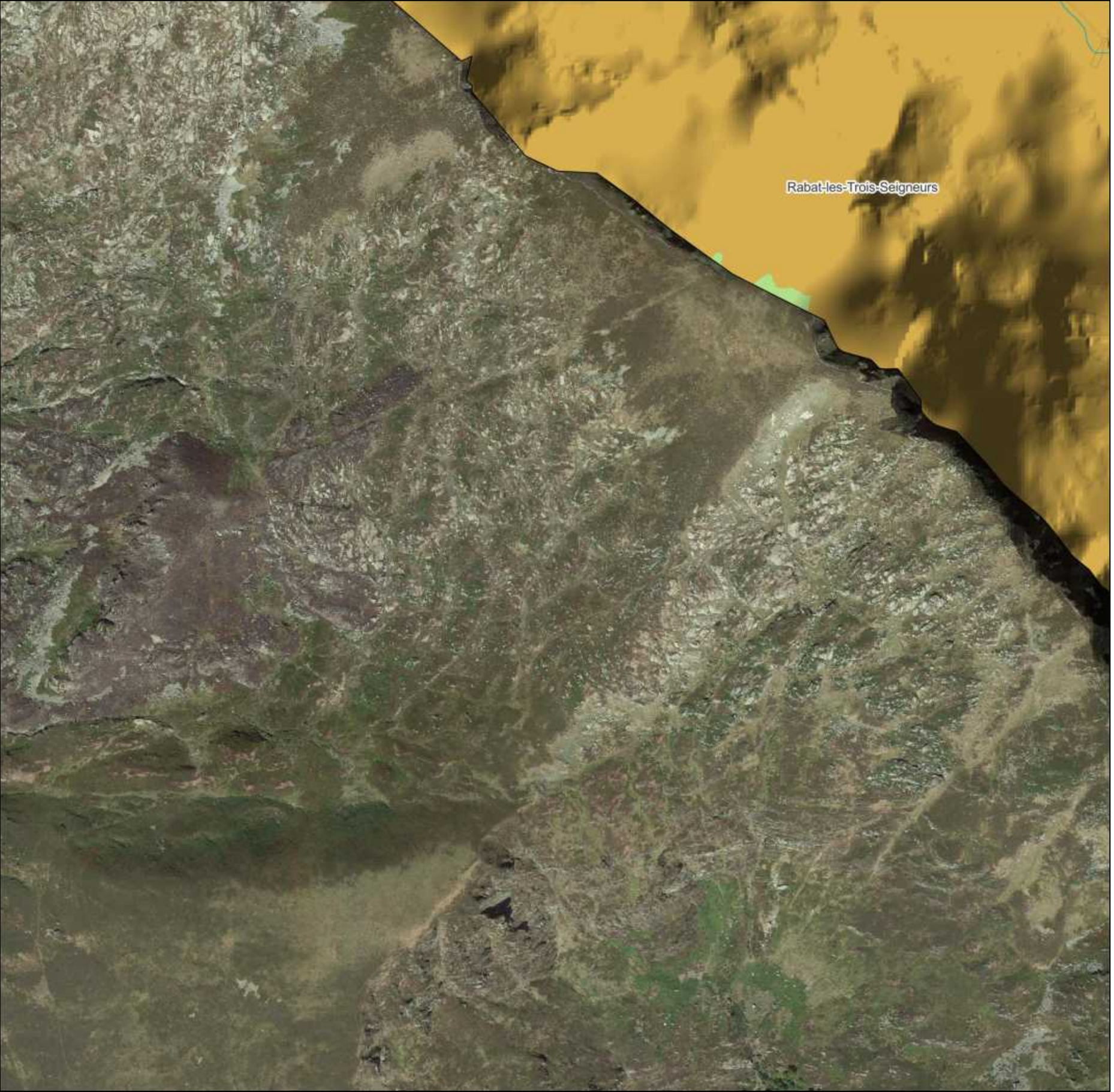

Légende

- Limite de l'intercommunalité
- Parcellaire cadastral
- Cours d'eau

Occupation du sol à Grande échelle

- Formation arbustive et sous-arbrisseaux
- Formation herbacée

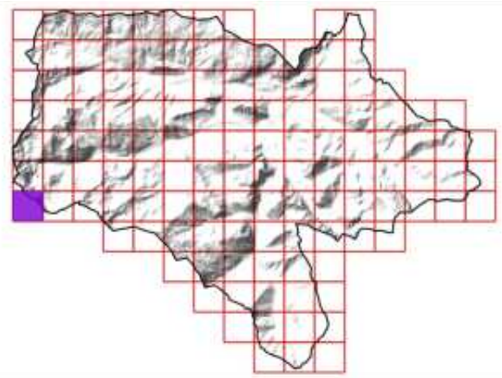

Sources utilisées : Communauté de communes du Pays de Tarascon ; Cadastre PCI Vecteur ; RGE Alti 1M ; Terrain SIRE Conseil 2023 ; OCS-GE ; BD Topo ; PNR Pyrénées Ariègeoise ; ANA de l'Ariège

Fond de plan utilisé : Google Satellite

0 — 100 — 200 — 300 — 400 — 500 m

Réalisée par Baptiste GORET, le 20 juillet 2023
Vérifiée par Thomas SIRE

PAYS DE TARASCON Communauté de communes

Communauté de communes du Pays de Tarascon
19 Avenue de Sabart
09 400 TARASCON-SUR-ARIEGE
05 34 09 86 30
www.cc-paysdetarascon.fr

SIRE Conseil

SIRE Conseil
227 Route de Grenade
31 700 BLAGNAC
06 12 83 69 35
www.sire-conseil.fr

OCCUPATION DU SOL

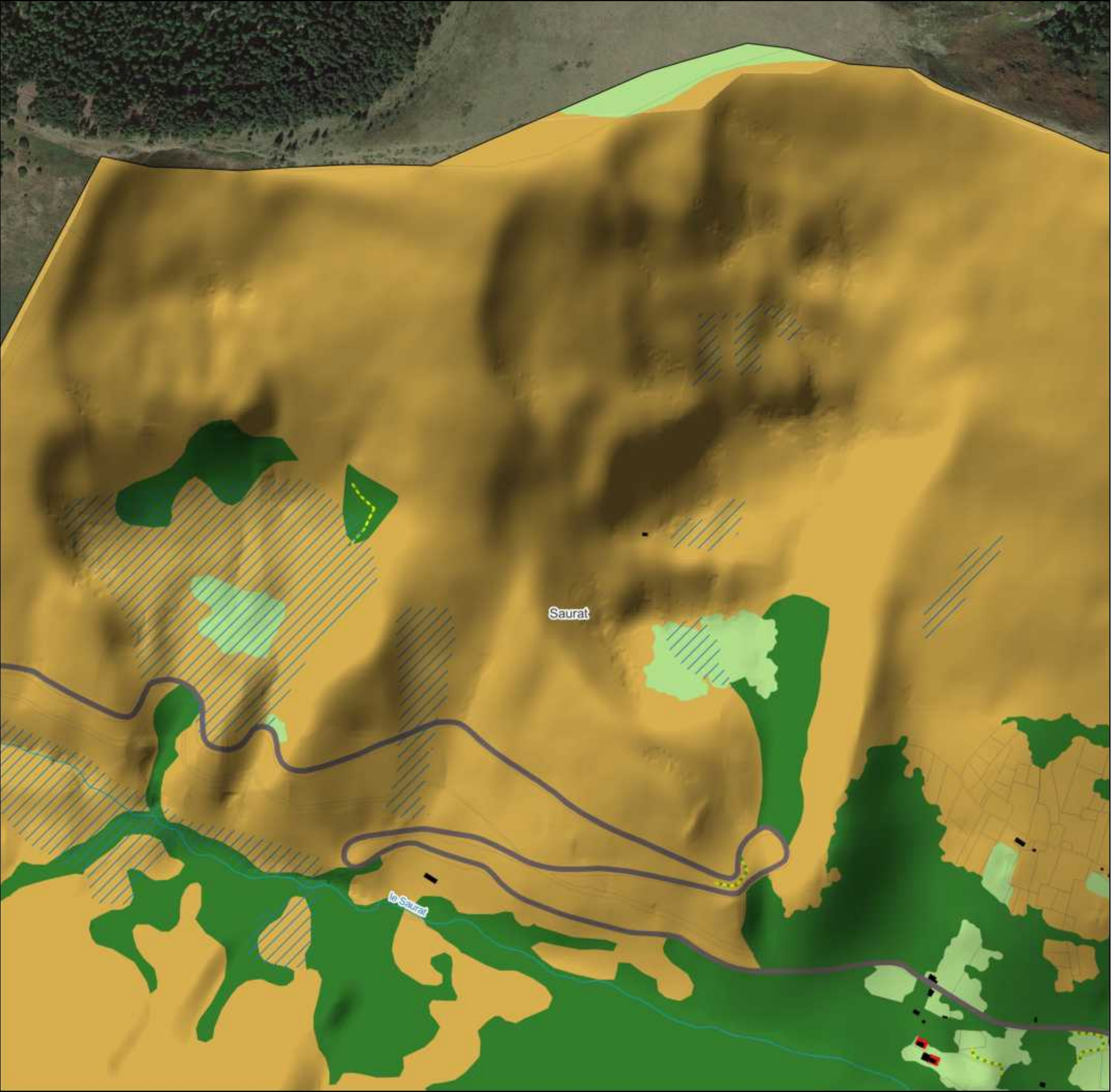

Légende

- Limite de l'intercommunalité
- Parcellaire cadastral
- Bâtiment cadastré
- Zone humide
- Cours d'eau
- Haie bocagère (BD Topo)

Occupation du sol à Grande échelle

- Zone bâtie
- Zone artificialisée non bâtie
- Peuplement de feuillus
- Formation arbustive et sous-arbrisseaux
- Formation herbacée

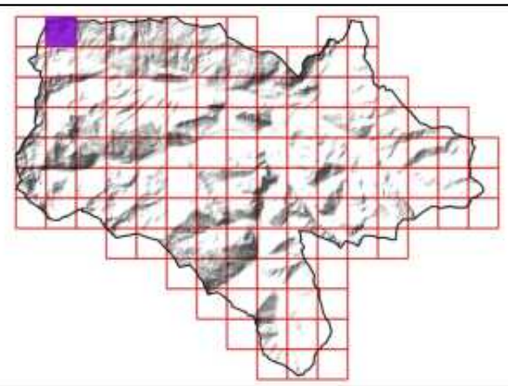

Sources utilisées : Communauté de communes du Pays de Tarascon ; Cadastre PCI Vecteur ; RGE Alti 1M ; Terrain SIRE Conseil 2023 ; OCS-GE ; BD Topo ; PNR Pyrénées Ariègeoise ; ANA de l'Ariège

Fond de plan utilisé : Google Satellite

0 — 100 — 200 — 300 — 400 — 500 m

Réalisée par Baptiste GORET, le 20 juillet 2023
Vérifiée par Thomas SIRE

PAYS DE TARASCON Communauté de communes

Communauté de communes du Pays de Tarascon
19 Avenue de Sabart
09 400 TARASCON-SUR-ARIEGE
05 34 09 86 30
www.cc-paysdetarascon.fr

SIRE Conseil

SIRE Conseil
227 Route de Grenade
31 700 BLAGNAC
06 12 83 69 35
www.sire-conseil.fr

OCCUPATION DU SOL

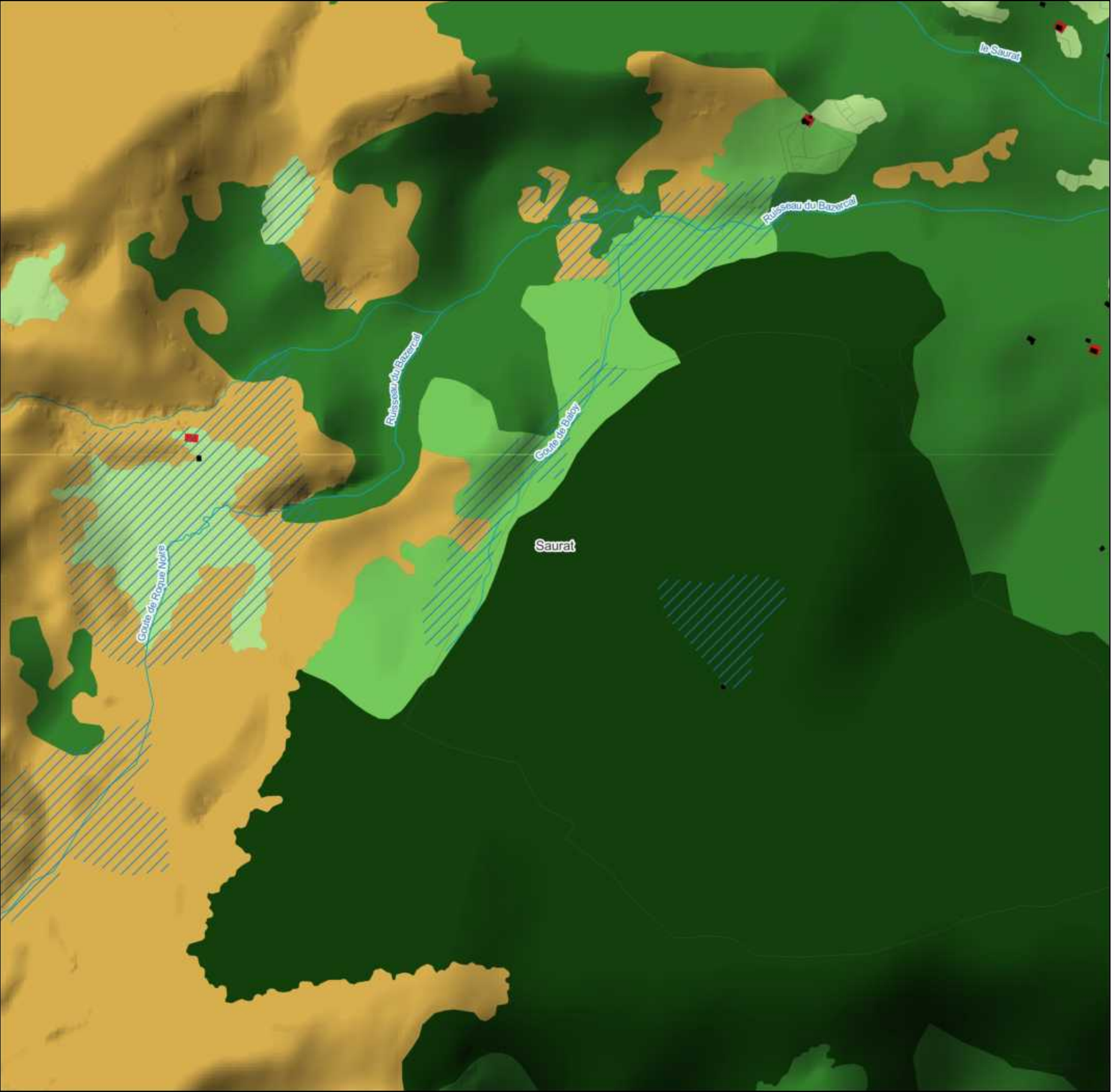

Légende

- Limite de l'intercommunalité
- Parcellaire cadastral
- Bâtiment cadastré
- Zone humide
- Cours d'eau

Occupation du sol à Grande échelle

- Zone bâtie
- Peuplement de feuillus
- Peuplement de conifères
- Peuplement mixte
- Formation arbustive et sous-arbrisseaux
- Formation herbacée

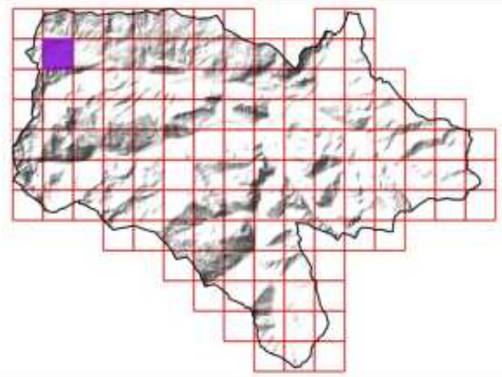

Sources utilisées : Communauté de communes du Pays de Tarascon ; Cadastre PCI Vecteur ; RGE Alti 1M ; Terrain SIRE Conseil 2023 ; OCS-GE ; BD Topo ; PNR Pyrénées Ariègeoise ; ANA de l'Ariège

Fond de plan utilisé : Google Satellite

0 100 200 300 400 500 m

Réalisée par Baptiste GORET, le 20 juillet 2023
Vérifiée par Thomas SIRE

PAYS DE TARASCON Communauté de communes

Communauté de communes du Pays de Tarascon
19 Avenue de Sabart
09 400 TARASCON-SUR-ARIEGE
05 34 09 86 30
www.cc-paysdetarascon.fr

SIRE Conseil

SIRE Conseil
227 Route de Grenade
31 700 BLAGNAC
06 12 83 69 35
www.sire-conseil.fr

OCCUPATION DU SOL

Légende

- Limite de l'intercommunalité
- Parcellaire cadastral
- Bâtiment cadastré
- Zone humide
- Cours d'eau

Occupation du sol à Grande échelle

- Sol nu
- Peuplement de feuillus
- Peuplement de conifères
- Peuplement mixte
- Formation arbustive et sous-arbrisseaux
- Formation herbacée

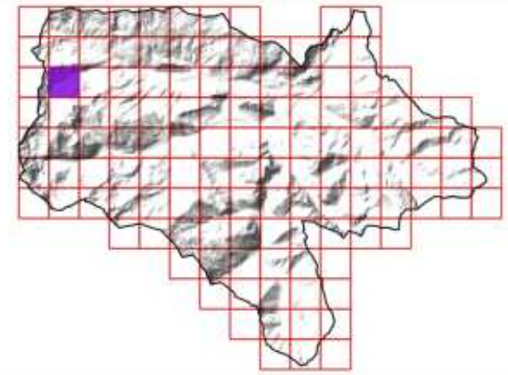

Sources utilisées : Communauté de communes du Pays de Tarascon ; Cadastre PCI Vecteur ; RGE Alti 1M ; Terrain SIRE Conseil 2023 ; OCS-GE ; BD Topo ; PNR Pyrénées Ariègeoise ; ANA de l'Ariège

Fond de plan utilisé : Google Satellite

0 100 200 300 400 500 m

Réalisée par Baptiste GORET, le 20 juillet 2023
Vérifiée par Thomas SIRE

Communauté de communes du Pays de Tarascon
19 Avenue de Sabart
09 400 TARASCON-SUR-ARIEGE
05 34 09 86 30
www.cc-paysdetarascon.fr

SIRE Conseil
227 Route de Grenade
31 700 BLAGNAC
06 12 83 69 35
www.sire-conseil.fr

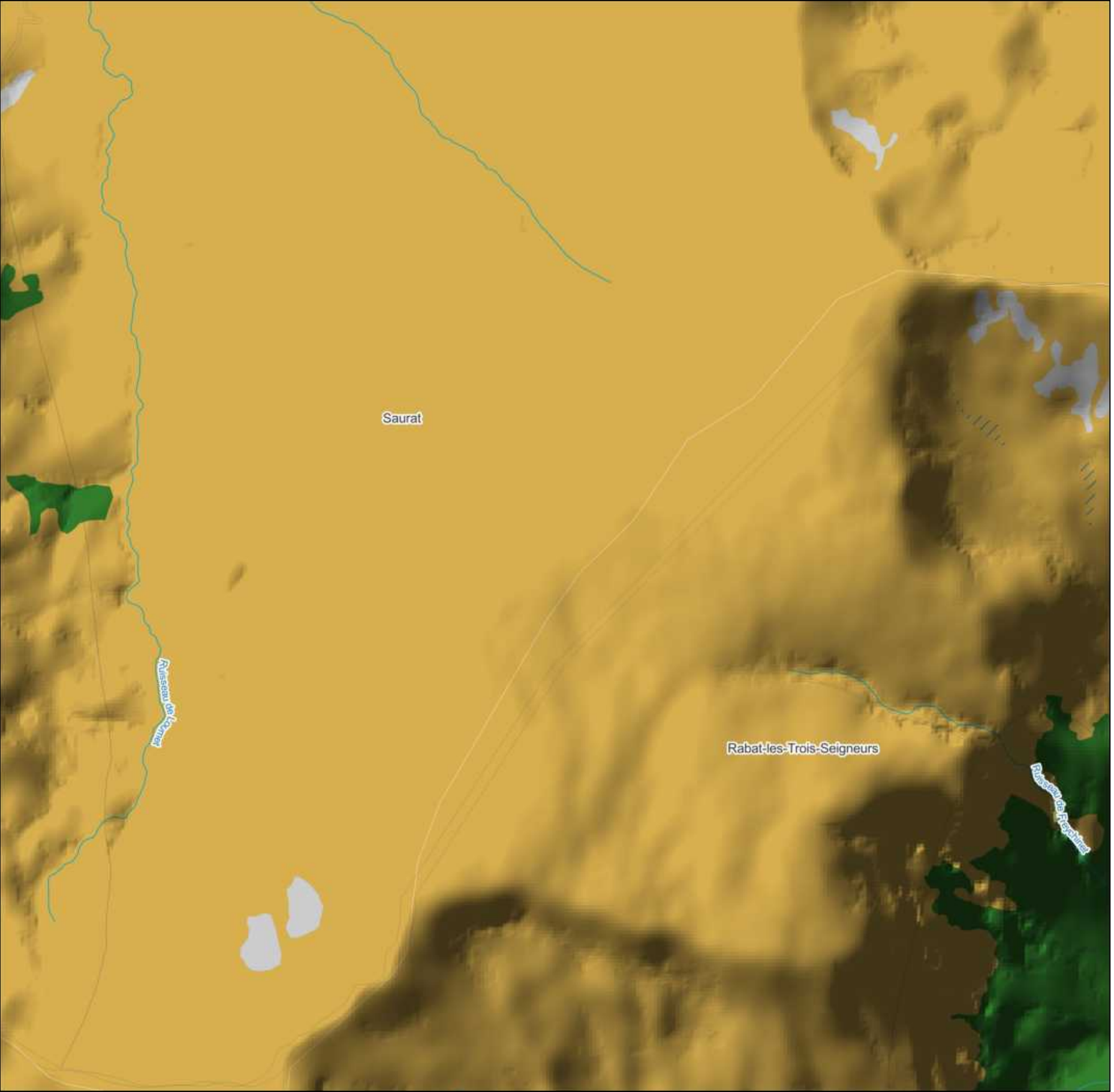

11/126

OCCUPATION DU SOL

Légende

- Limite de l'intercommunalité
- Parcellaire cadastral
- Zone humide
- Cours d'eau

Occupation du sol à Grande échelle

- Sol nu
- Peuplement de feuillus
- Formation arbustive et sous-arbrisseaux

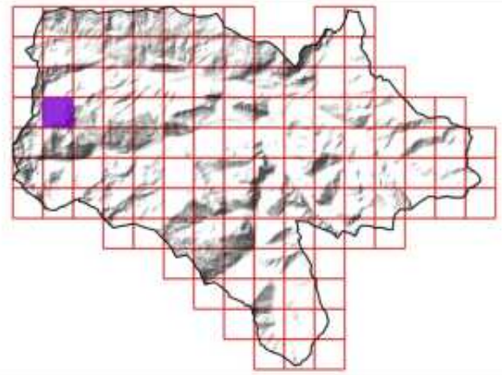

Sources utilisées : Communauté de communes du Pays de Tarascon ; Cadastre PCI Vecteur ; RGE Alti 1M ; Terrain SIRE Conseil 2023 ; OCS-GE ; BD Topo ; PNR Pyrénées Ariègeoise ; ANA de l'Ariège

Fond de plan utilisé : Google Satellite

0 100 200 300 400 500 m

Réalisée par Baptiste GORET, le 20 juillet 2023
Vérifiée par Thomas SIRE

PAYS DE TARASCON
Communauté de communes

Communauté de communes du Pays de Tarascon
19 Avenue de Sabart
09 400 TARASCON-SUR-ARIEGE
05 34 09 86 30
www.cc-paysdetarascon.fr

SIRE Conseil

SIRE Conseil
227 Route de Grenade
31 700 BLAGNAC
06 12 83 69 35
www.sire-conseil.fr

Saurat

Ruisseau de Fontanet

Rabat-les-Trois-Seigneurs

Ruisseau d'Aylarès

12/126

OCCUPATION DU SOL

Légende

- Limite de l'intercommunalité
- Parcellaire cadastral
- Cours d'eau

Occupation du sol à Grande échelle

- Peuplement de feuillus
- Formation arbustive et sous-arbrisseaux

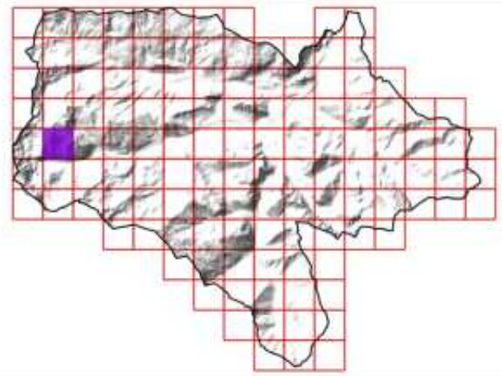

Sources utilisées : Communauté de communes du Pays de Tarascon ; Cadastre PCI Vecteur ; RGE Alti 1M ; Terrain SIRE Conseil 2023 ; OCS-GE ; BD Topo ; PNR Pyrénées Ariègeoise ; ANA de l'Ariège

Fond de plan utilisé : Google Satellite

0 100 200 300 400 500 m

Réalisée par Baptiste GORET, le 20 juillet 2023
Vérifiée par Thomas SIRE

PAYS DE TARASCON Communauté de communes

Communauté de communes du Pays de Tarascon
19 Avenue de Sabart
09 400 TARASCON-SUR-ARIEGE
05 34 09 86 30
www.cc-paysdetarascon.fr

SIRE Conseil

SIRE Conseil
227 Route de Grenade
31 700 BLAGNAC
06 12 83 69 35
www.sire-conseil.fr



13/126

OCCUPATION DU SOL

Légende

- Limite de l'intercommunalité
- Parcellaire cadastral
- Zone humide
- Cours d'eau

Occupation du sol à Grande échelle

- Surface d'eau
- Peuplement de feuillus
- Peuplement de conifères
- Peuplement mixte
- Formation arbustive et sous-arbrisseaux

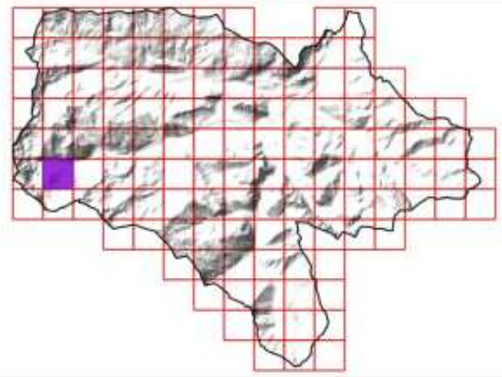

Sources utilisées : Communauté de communes du Pays de Tarascon ; Cadastre PCI Vecteur ; RGE Alti 1M ; Terrain SIRE Conseil 2023 ; OCS-GE ; BD Topo ; PNR Pyrénées Ariègeoise ; ANA de l'Ariège

Fond de plan utilisé : Google Satellite

0 100 200 300 400 500 m

Réalisée par Baptiste GORET, le 20 juillet 2023
Vérifiée par Thomas SIRE

PAYS DE TARASCON
Communauté de communes

Communauté de communes du Pays de Tarascon
19 Avenue de Sabart
09 400 TARASCON-SUR-ARIEGE
05 34 09 86 30
www.cc-paysdetarascon.fr

SIRE Conseil

SIRE Conseil
227 Route de Grenade
31 700 BLAGNAC
06 12 83 69 35
www.sire-conseil.fr

OCCUPATION DU SOL

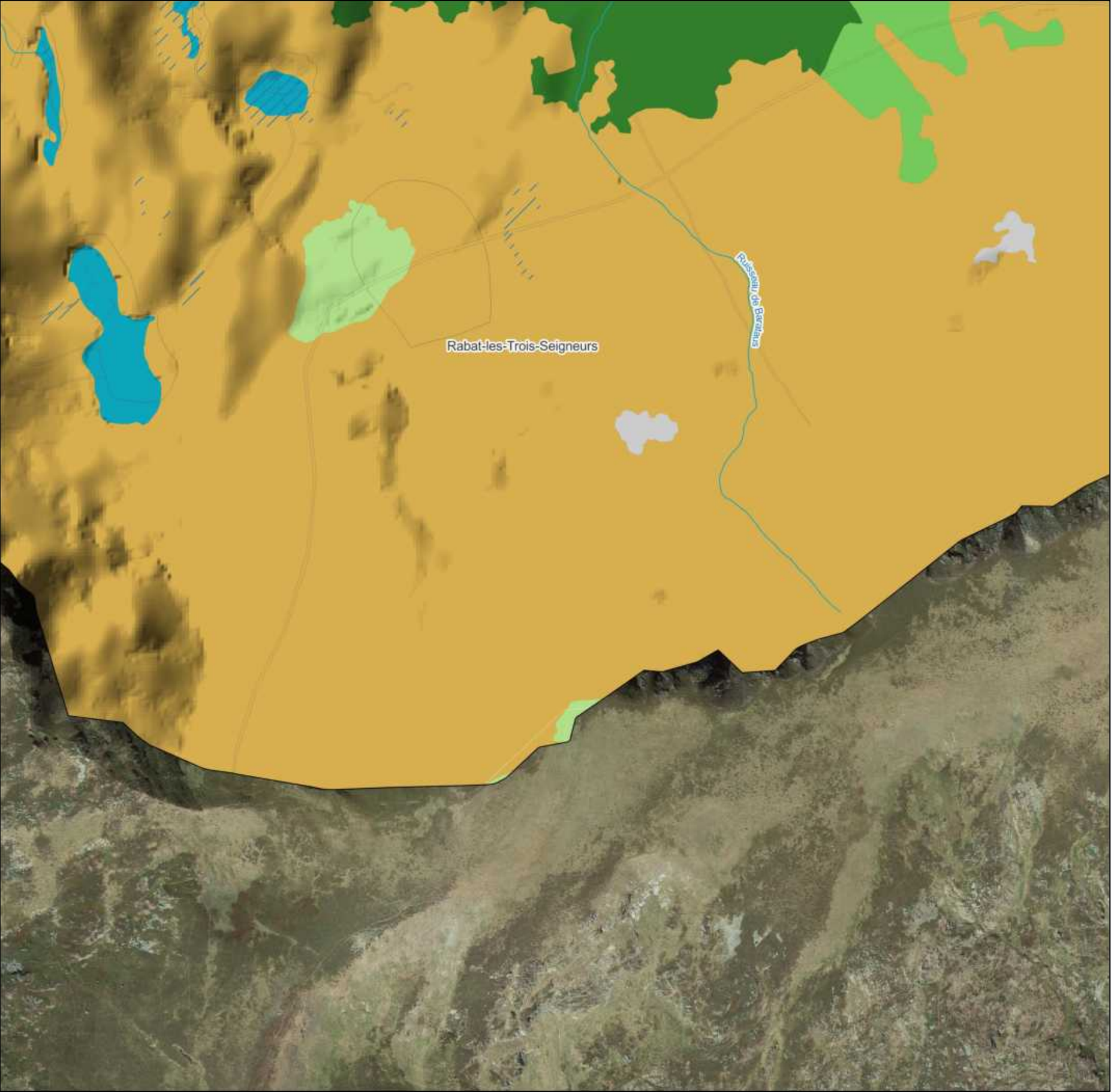

Légende

- Limite de l'intercommunalité
- Parcellaire cadastral
- Zone humide
- Cours d'eau

Occupation du sol à Grande échelle

- Sol nu
- Surface d'eau
- Peuplement de feuillus
- Peuplement mixte
- Formation arbustive et sous-arbrisseaux
- Formation herbacée

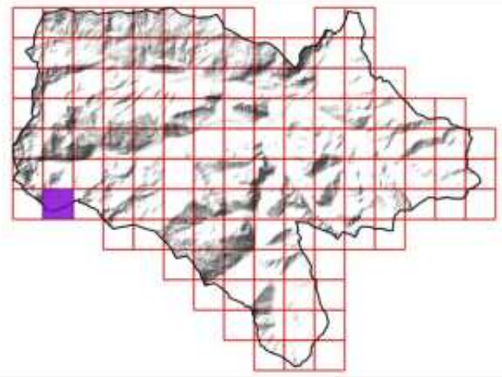

Sources utilisées : Communauté de communes du Pays de Tarascon ; Cadastre PCI Vecteur ; RGE Alti 1M ; Terrain SIRE Conseil 2023 ; OCS-GE ; BD Topo ; PNR Pyrénées Ariègeoise ; ANA de l'Ariège

Fond de plan utilisé : Google Satellite

0 100 200 300 400 500 m

Réalisée par Baptiste GORET, le 20 juillet 2023
Vérifiée par Thomas SIRE

Communauté de communes du Pays de Tarascon
19 Avenue de Sabart
09 400 TARASCON-SUR-ARIEGE
05 34 09 86 30
www.cc-paysdetarascon.fr

SIRE Conseil
227 Route de Grenade
31 700 BLAGNAC
06 12 83 69 35
www.sire-conseil.fr

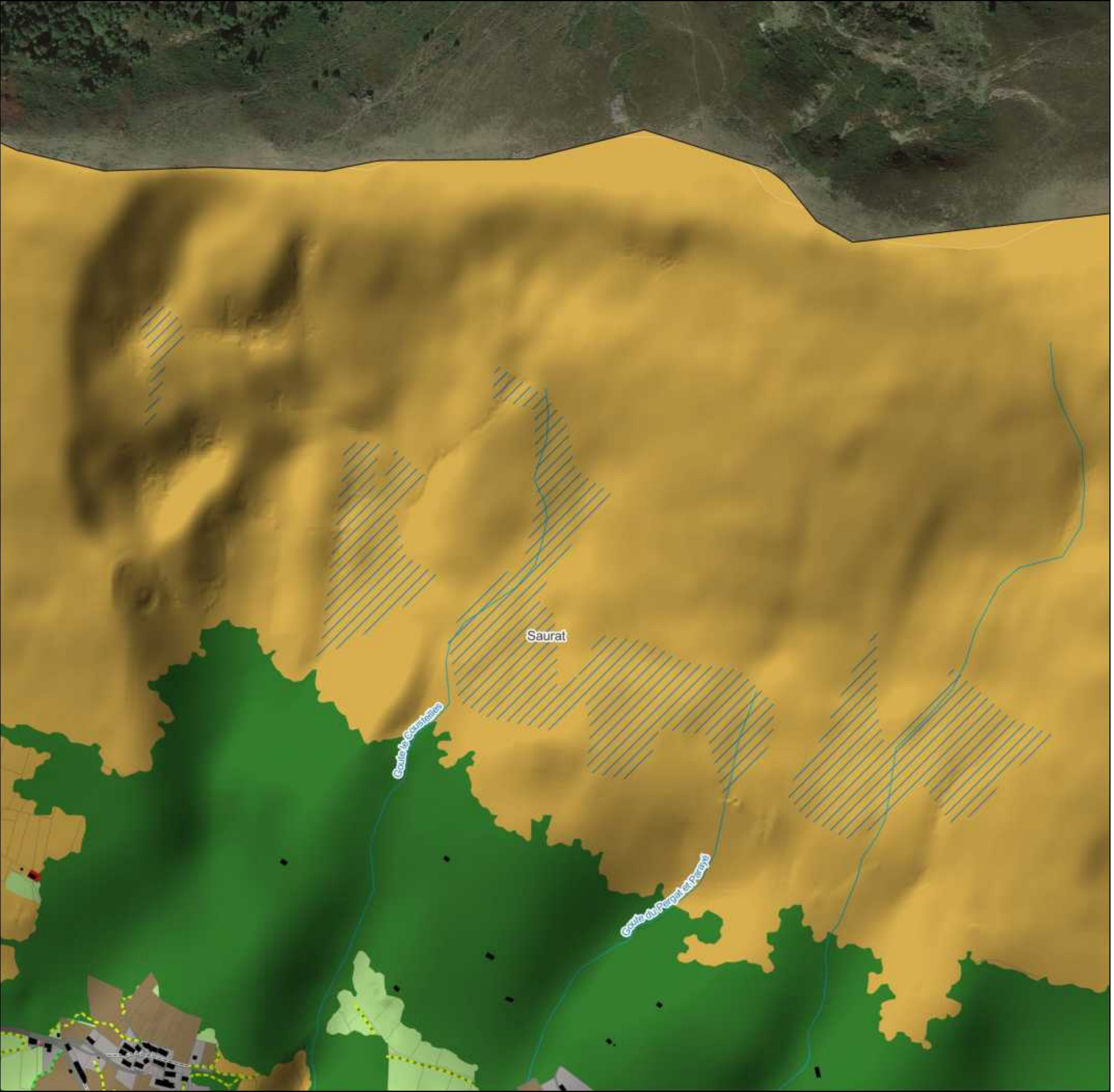

15/126

OCCUPATION DU SOL

Légende

- Limite de l'intercommunalité
- Parcellaire cadastral
- Bâtiment cadastré
- Zone humide
- Cours d'eau
- Haie bocagère (BD Topo)

Occupation du sol à Grande échelle

- Zone bâtie
- Zone artificialisée non bâtie
- Peuplement de feuillus
- Formation arbustive et sous-arbrisseaux
- Formation herbacée

Milieu ouvert et de transition

- Prairie pâturée

Zone urbanisée et aménagement paysager

- Bati et jardin
- Voirie et espace associé

Elément linéaire

- Muret
- Haie bocagère

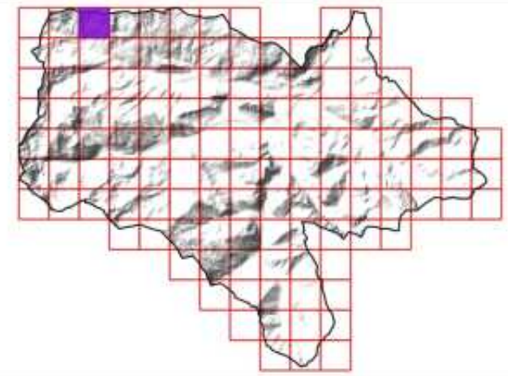

Sources utilisées : Communauté de communes du Pays de Tarascon ; Cadastre PCI Vecteur ; RGE Alti 1M ; Terrain SIRE Conseil 2023 ; OCS-GE ; BD Topo ; PNR Pyrénées Ariègeoise ; ANA de l'Ariège

Fond de plan utilisé : Google Satellite

0 — 100 — 200 — 300 — 400 — 500 m

Réalisée par Baptiste GORET, le 20 juillet 2023
Vérifiée par Thomas SIRE

PAYS DE TARASCON Communauté de communes

Communauté de communes du Pays de Tarascon
19 Avenue de Sabart
09 400 TARASCON-SUR-ARIEGE
05 34 09 86 30
www.cc-paysdetarascon.fr

SIRE Conseil

SIRE Conseil
227 Route de Grenade
31 700 BLAGNAC
06 12 83 69 35
www.sire-conseil.fr

OCCUPATION DU SOL

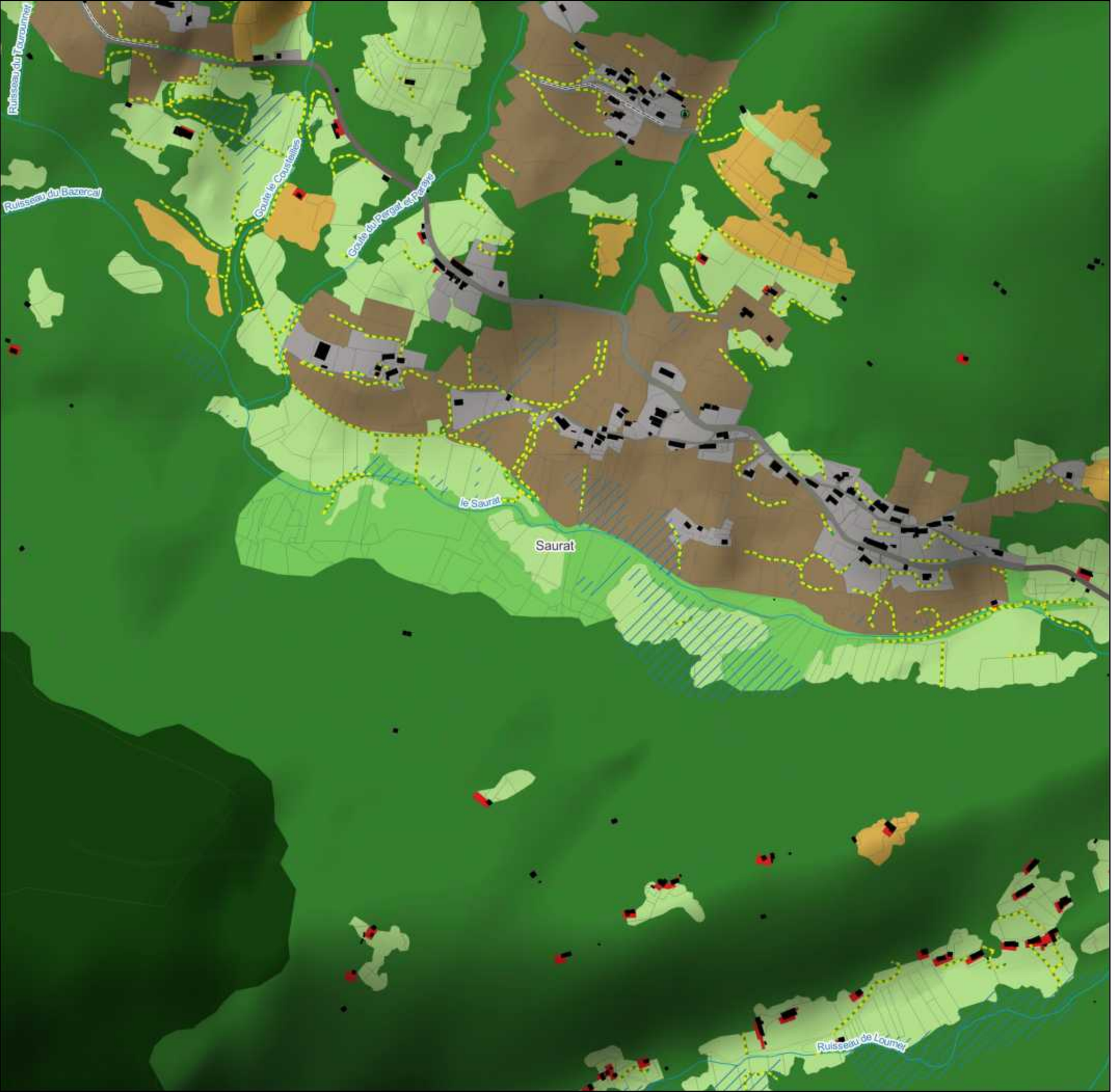

Légende

- Limite de l'intercommunalité
- Parcellaire cadastral
- Bâtiment cadastré
- Zone humide
- Cours d'eau
- Haie bocagère (BD Topo)

Occupation du sol à Grande échelle

- Zone bâtie
- Zone artificialisée non bâtie
- Peuplement de feuillus
- Peuplement de conifères
- Peuplement mixte
- Formation arbustive et sous-arbrisseaux
- Formation herbacée

Milieu ouvert et de transition

- Prairie pâturée

Zone urbanisée et aménagement paysager

- Bati et jardin
- Voirie et espace associé

Elément ponctuel

- Arbre remarquable

Elément linéaire

- Alignement d'arbres
- Muret
- Haie bocagère

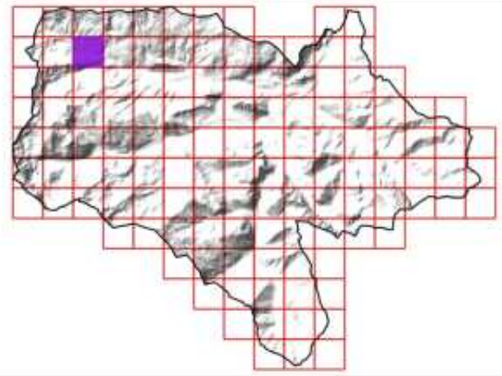

Sources utilisées : Communauté de communes du Pays de Tarascon ; Cadastre PCI Vecteur ; RGE Alti 1M ; Terrain SIRE Conseil 2023 ; OCS-GE ; BD Topo ; PNR Pyrénées Ariègeoise ; ANA de l'Ariège

Fond de plan utilisé : Google Satellite

0 — 100 — 200 — 300 — 400 — 500 m

Réalisée par Baptiste GORET, le 20 juillet 2023
Vérifiée par Thomas SIRE

PAYS DE TARASCON Communauté de communes
Communauté de communes du Pays de Tarascon
19 Avenue de Sabart
09 400 TARASCON-SUR-ARIEGE
05 34 09 86 30
www.cc-paysdetarascon.fr

SIRE Conseil
SIRE Conseil
227 Route de Grenade
31 700 BLAGNAC
06 12 83 69 35
www.sire-conseil.fr



17/126

OCCUPATION DU SOL

Légende

- Limite de l'intercommunalité
- Parcellaire cadastral
- Bâtiment cadastré
- Zone humide
- Cours d'eau
- Haie bocagère (BD Topo)

Occupation du sol à Grande échelle

- Zone bâtie
- Peuplement de feuillus
- Peuplement de conifères
- Peuplement mixte
- Formation arbustive et sous-arbrisseaux
- Formation herbacée

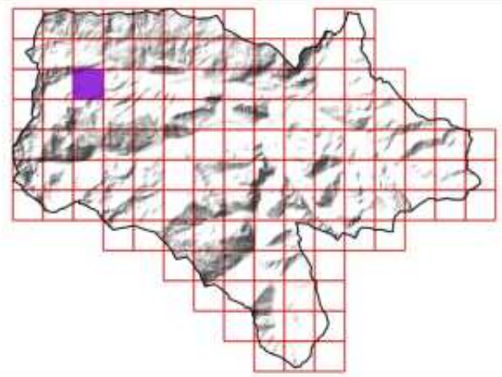

Sources utilisées : Communauté de communes du Pays de Tarascon ; Cadastre PCI Vecteur ; RGE Alti 1M ; Terrain SIRE Conseil 2023 ; OCS-GE ; BD Topo ; PNR Pyrénées Ariègeoise ; ANA de l'Ariège

Fond de plan utilisé : Google Satellite

0 100 200 300 400 500 m

Réalisée par Baptiste GORET, le 20 juillet 2023
Vérifiée par Thomas SIRE

PAYS DE TARASCON Communauté de communes

Communauté de communes du Pays de Tarascon
19 Avenue de Sabart
09 400 TARASCON-SUR-ARIEGE
05 34 09 86 30
www.cc-paysdetarascon.fr

SIRE Conseil

SIRE Conseil
227 Route de Grenade
31 700 BLAGNAC
06 12 83 69 35
www.sire-conseil.fr

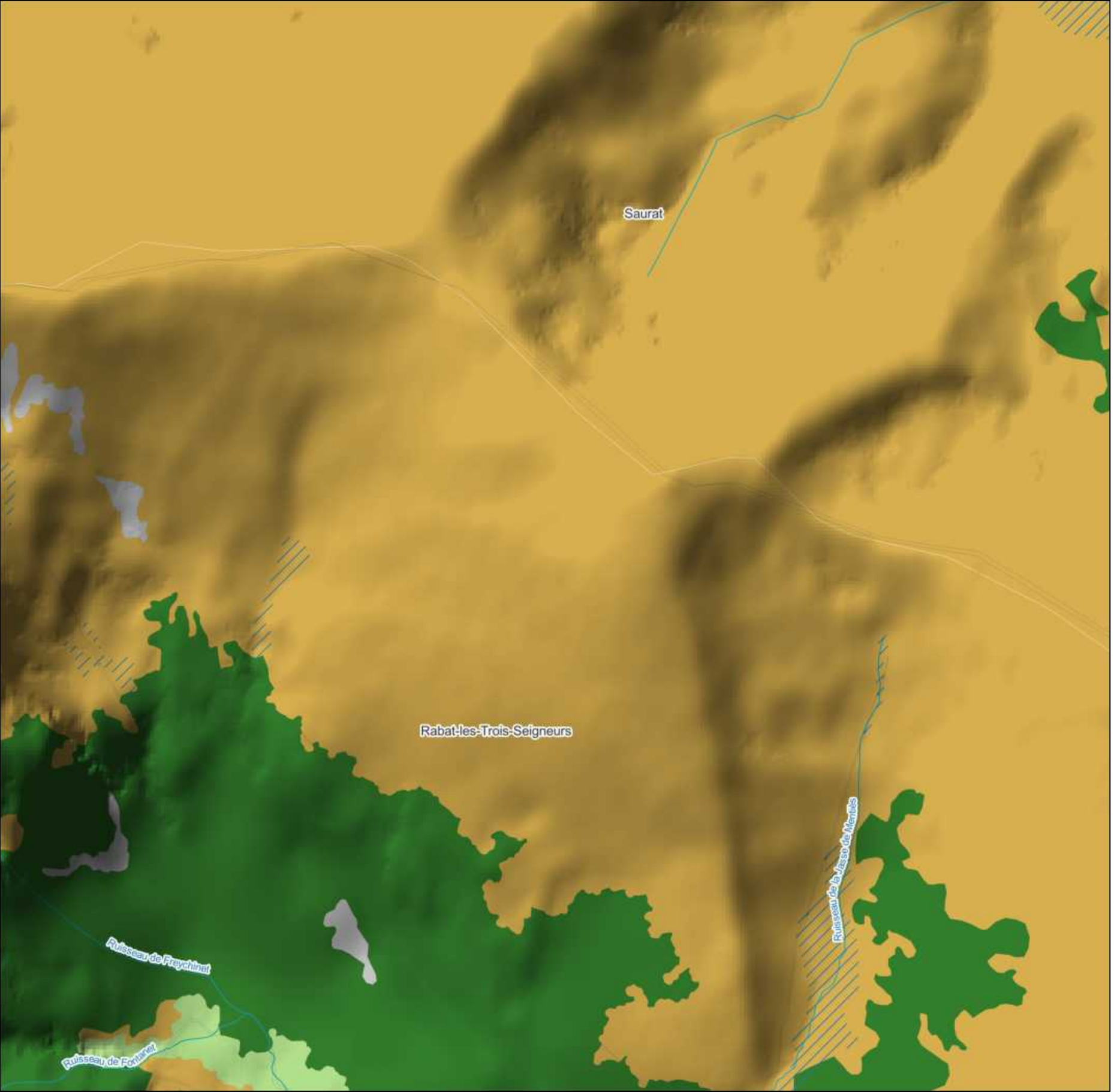

18/126

OCCUPATION DU SOL

Légende

- Limite de l'intercommunalité
- Parcellaire cadastral
- Zone humide
- Cours d'eau

Occupation du sol à Grande échelle

- Sol nu
- Peuplement de feuillus
- Formation arbustive et sous-arbrisseaux
- Formation herbacée

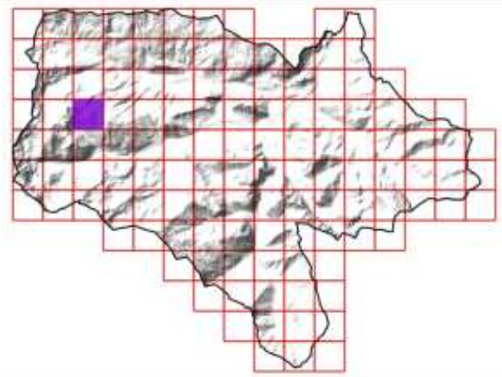

Sources utilisées : Communauté de communes du Pays de Tarascon ; Cadastre PCI Vecteur ; RGE Alti 1M ; Terrain SIRE Conseil 2023 ; OCS-GE ; BD Topo ; PNR Pyrénées Ariègeoise ; ANA de l'Ariège

Fond de plan utilisé : Google Satellite

0 100 200 300 400 500 m

Réalisée par Baptiste GORET, le 20 juillet 2023
Vérifiée par Thomas SIRE

PAYS DE TARASCON Communauté de communes
Communauté de communes du Pays de Tarascon
19 Avenue de Sabart
09 400 TARASCON-SUR-ARIEGE
05 34 09 86 30
www.cc-paysdetarascon.fr

SIRE Conseil
SIRE Conseil
227 Route de Grenade
31 700 BLAGNAC
06 12 83 69 35
www.sire-conseil.fr

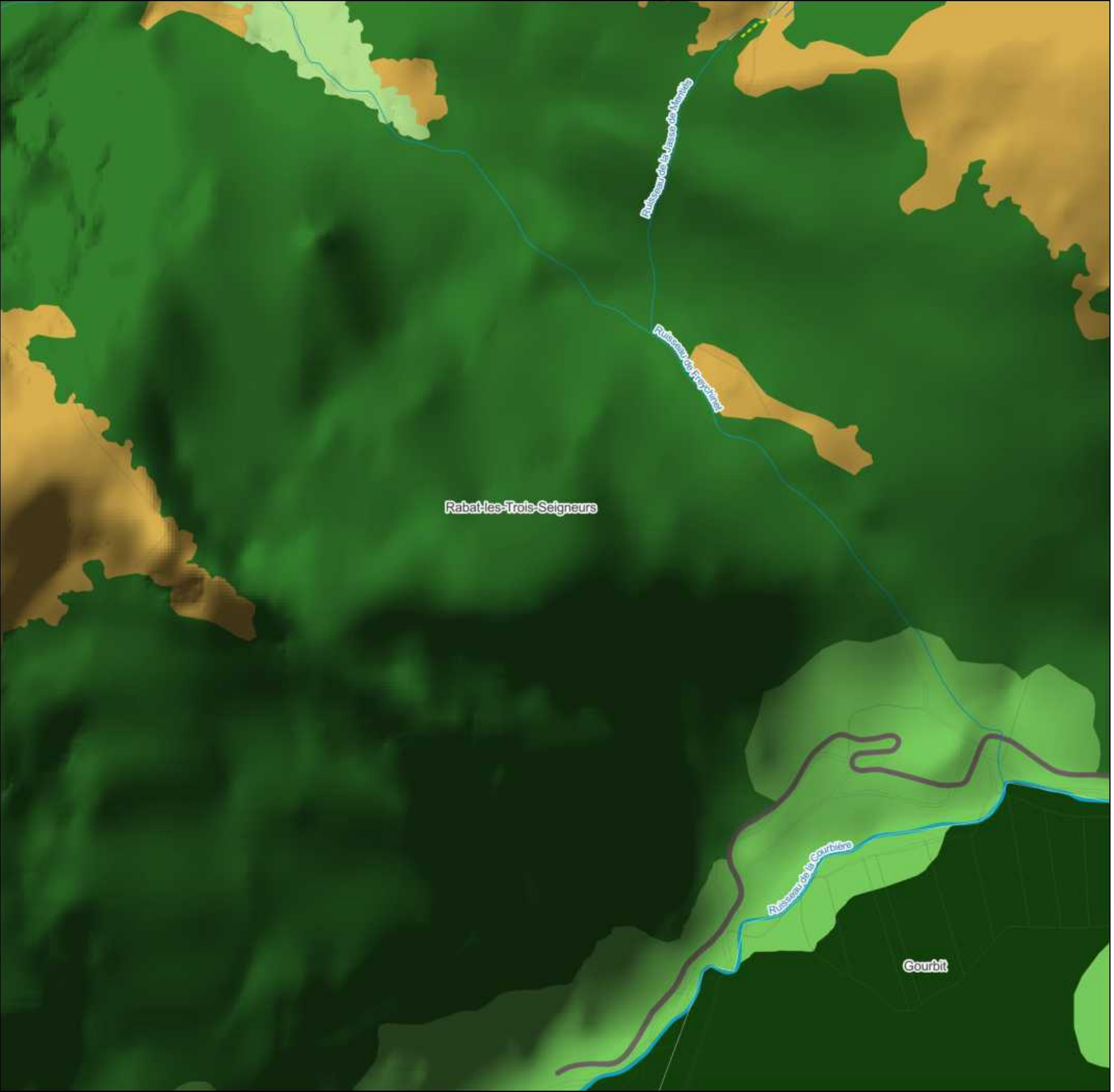

19/126

OCCUPATION DU SOL

Légende

- Limite de l'intercommunalité
- Parcellaire cadastral
- Zone humide
- Cours d'eau
- Haie bocagère (BD Topo)

Occupation du sol à Grande échelle

- Zone artificialisée non bâtie
- Surface d'eau
- Peuplement de feuillus
- Peuplement de conifères
- Peuplement mixte
- Formation arbustive et sous-arbrisseaux
- Formation herbacée

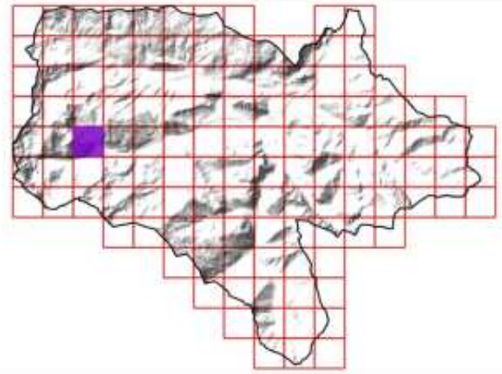

Sources utilisées : Communauté de communes du Pays de Tarascon ; Cadastre PCI Vecteur ; RGE Alti 1M ; Terrain SIRE Conseil 2023 ; OCS-GE ; BD Topo ; PNR Pyrénées Ariègeoise ; ANA de l'Ariège

Fond de plan utilisé : Google Satellite

0 100 200 300 400 500 m

Réalisée par Baptiste GORET, le 20 juillet 2023
Vérifiée par Thomas SIRE

PAYS DE TARASCON Communauté de communes

Communauté de communes du Pays de Tarascon
19 Avenue de Sabart
09 400 TARASCON-SUR-ARIEGE
05 34 09 86 30
www.cc-paysdetarascon.fr

SIRE Conseil

SIRE Conseil
227 Route de Grenade
31 700 BLAGNAC
06 12 83 69 35
www.sire-conseil.fr

Ruisseau de la Courbière

Rabat-les-Trois-Seigneurs

Gourbit

Ruisseau de Saillens

20/126

OCCUPATION DU SOL

Légende

- Limite de l'intercommunalité
- Parcellaire cadastral
- Zone humide
- Cours d'eau

Occupation du sol à Grande échelle

- Surface d'eau
- Peuplement de feuillus
- Peuplement de conifères
- Peuplement mixte
- Formation arbustive et sous-arbrisseaux

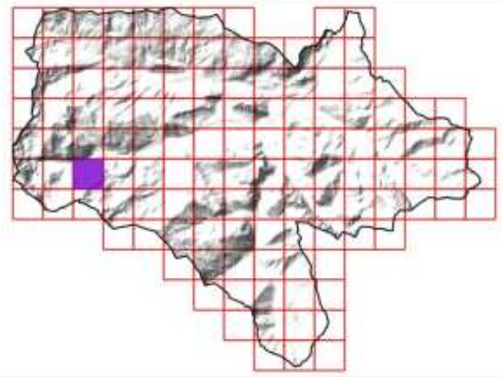

Sources utilisées : Communauté de communes du Pays de Tarascon ; Cadastre PCI Vecteur ; RGE Alti 1M ; Terrain SIRE Conseil 2023 ; OCS-GE ; BD Topo ; PNR Pyrénées Ariègeoise ; ANA de l'Ariège

Fond de plan utilisé : Google Satellite

0 100 200 300 400 500 m

Réalisée par Baptiste GORET, le 20 juillet 2023
Vérifiée par Thomas SIRE

PAYS DE TARASCON Communauté de communes

Communauté de communes du Pays de Tarascon
19 Avenue de Sabart
09 400 TARASCON-SUR-ARIEGE
05 34 09 86 30
www.cc-paysdetarascon.fr

SIRE Conseil

SIRE Conseil
227 Route de Grenade
31 700 BLAGNAC
06 12 83 69 35
www.sire-conseil.fr

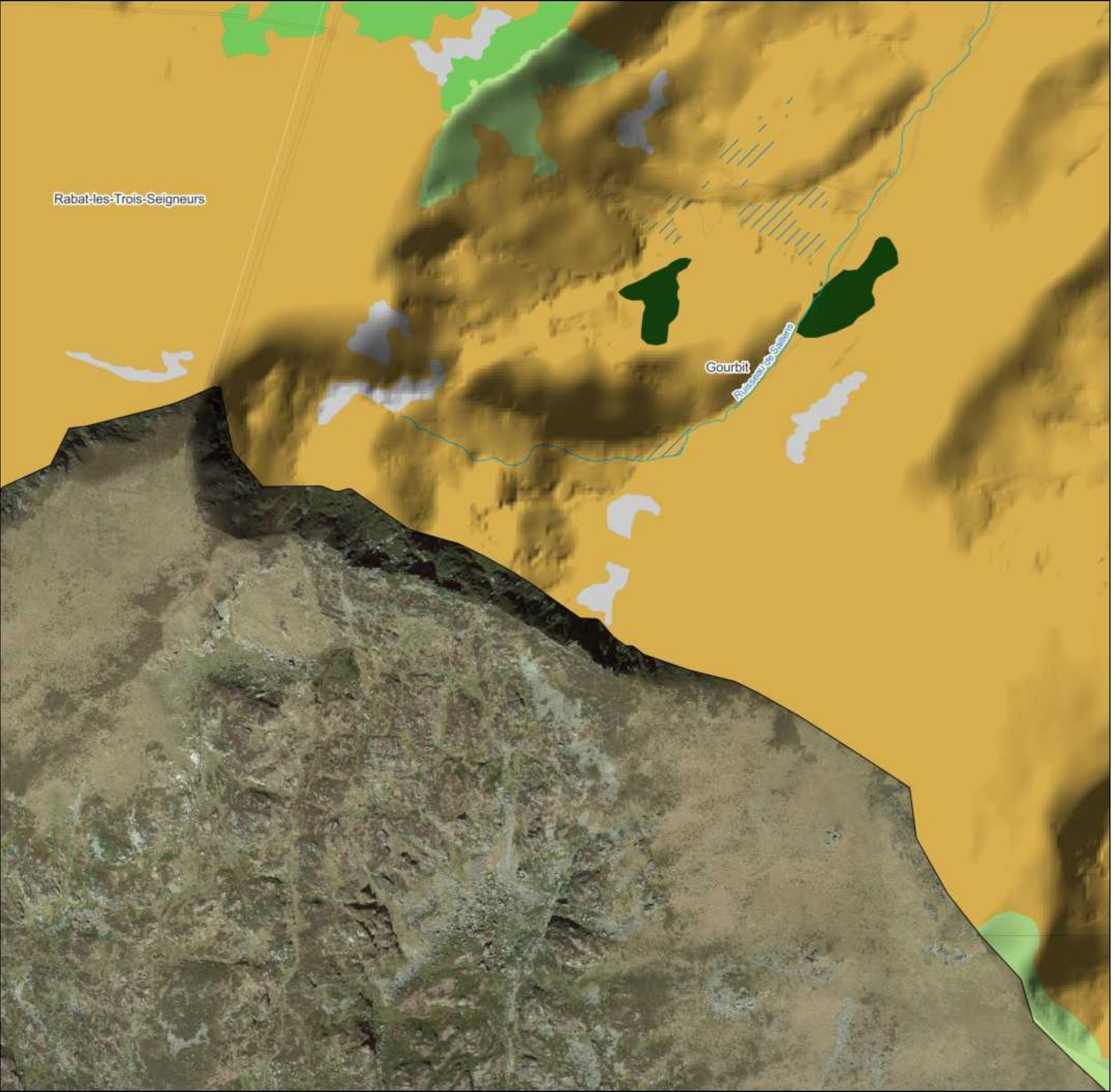

21/126

OCCUPATION DU SOL

Légende

- Limite de l'intercommunalité
- Parcellaire cadastral
- Zone humide
- Cours d'eau

Occupation du sol à Grande échelle

- Sol nu
- Peuplement de conifères
- Peuplement mixte
- Formation arbustive et sous-arbrisseaux
- Formation herbacée

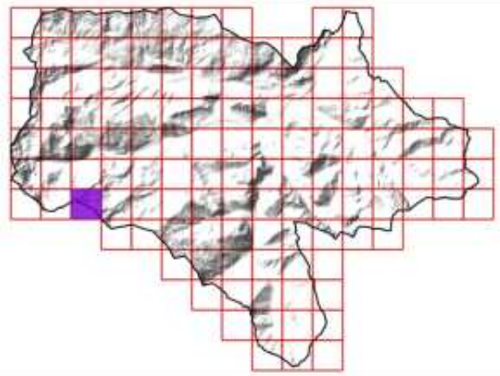

Sources utilisées : Communauté de communes du Pays de Tarascon ; Cadastre PCI Vecteur ; RGE Alti 1M ; Terrain SIRE Conseil 2023 ; OCS-GE ; BD Topo ; PNR Pyrénées Ariègeoise ; ANA de l'Ariège

Fond de plan utilisé : Google Satellite

0 100 200 300 400 500 m

Réalisée par Baptiste GORET, le 20 juillet 2023
Vérifiée par Thomas SIRE

PAYS DE TARASCON Communauté de communes
Communauté de communes du Pays de Tarascon
19 Avenue de Sabart
09 400 TARASCON-SUR-ARIEGE
05 34 09 86 30
www.cc-paysdetarascon.fr

SIRE Conseil
SIRE Conseil
227 Route de Grenade
31 700 BLAGNAC
06 12 83 69 35
www.sire-conseil.fr

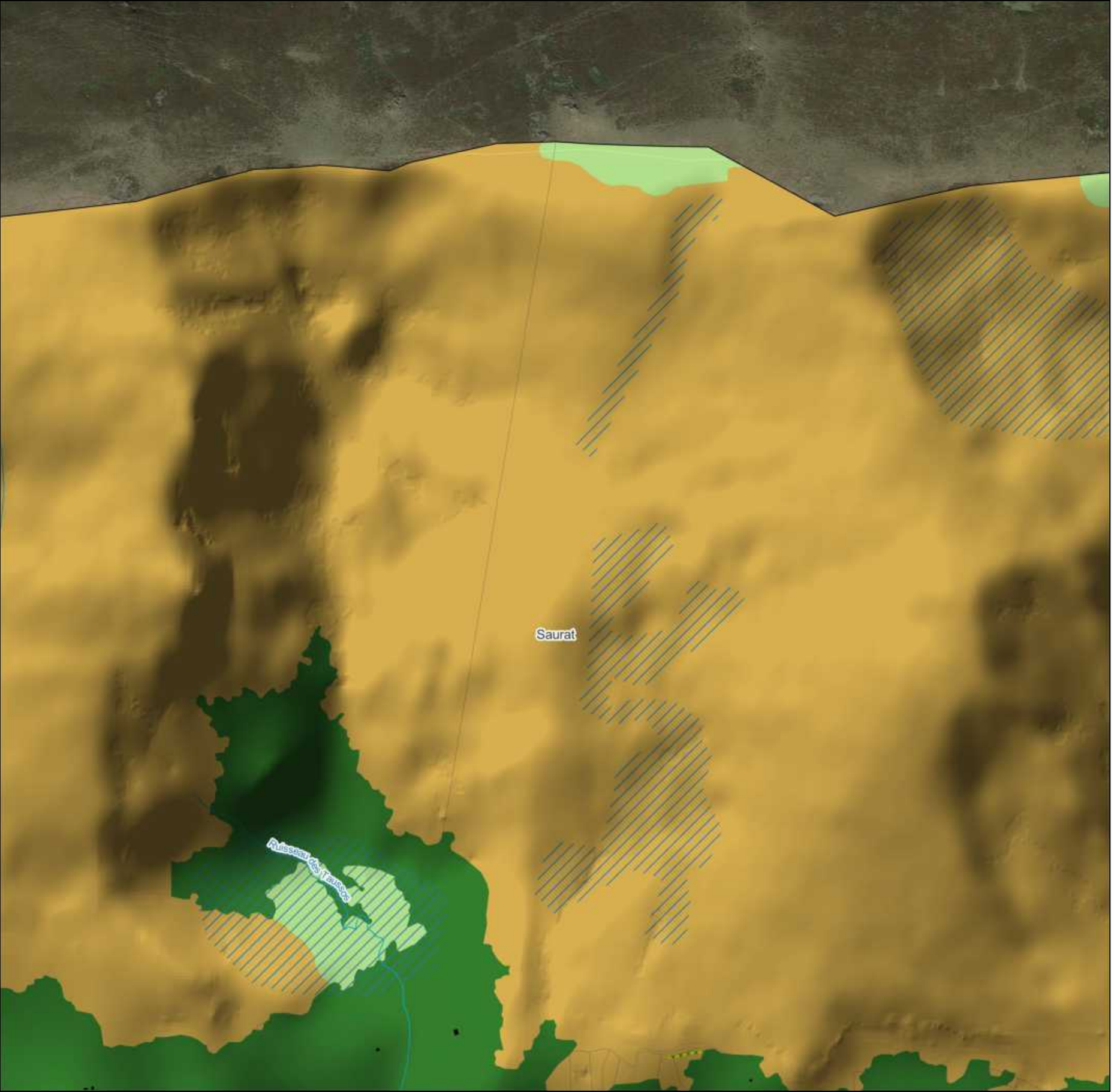

22/126

OCCUPATION DU SOL

Légende

- Limite de l'intercommunalité
- Parcellaire cadastral
- Bâtiment cadastré
- Zone humide
- Cours d'eau
- Haie bocagère (BD Topo)

Occupation du sol à Grande échelle

- Peuplement de feuillus
- Formation arbustive et sous-arbrisseaux
- Formation herbacée

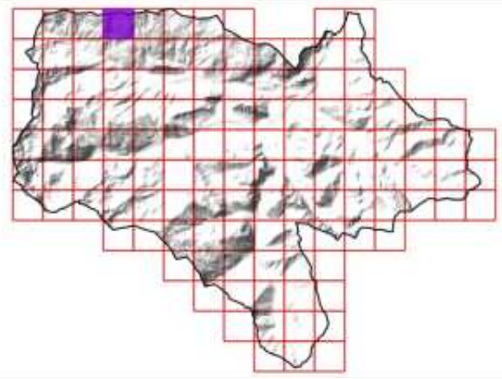

Sources utilisées : Communauté de communes du Pays de Tarascon ; Cadastre PCI Vecteur ; RGE Alti 1M ; Terrain SIRE Conseil 2023 ; OCS-GE ; BD Topo ; PNR Pyrénées Ariègeoise ; ANA de l'Ariège

Fond de plan utilisé : Google Satellite

0 100 200 300 400 500 m

Réalisée par Baptiste GORET, le 20 juillet 2023
Vérifiée par Thomas SIRE

PAYS DE TARASCON Communauté de communes

Communauté de communes du Pays de Tarascon
19 Avenue de Sabart
09 400 TARASCON-SUR-ARIEGE
05 34 09 86 30
www.cc-paysdetarascon.fr

SIRE Conseil

SIRE Conseil
227 Route de Grenade
31 700 BLAGNAC
06 12 83 69 35
www.sire-conseil.fr

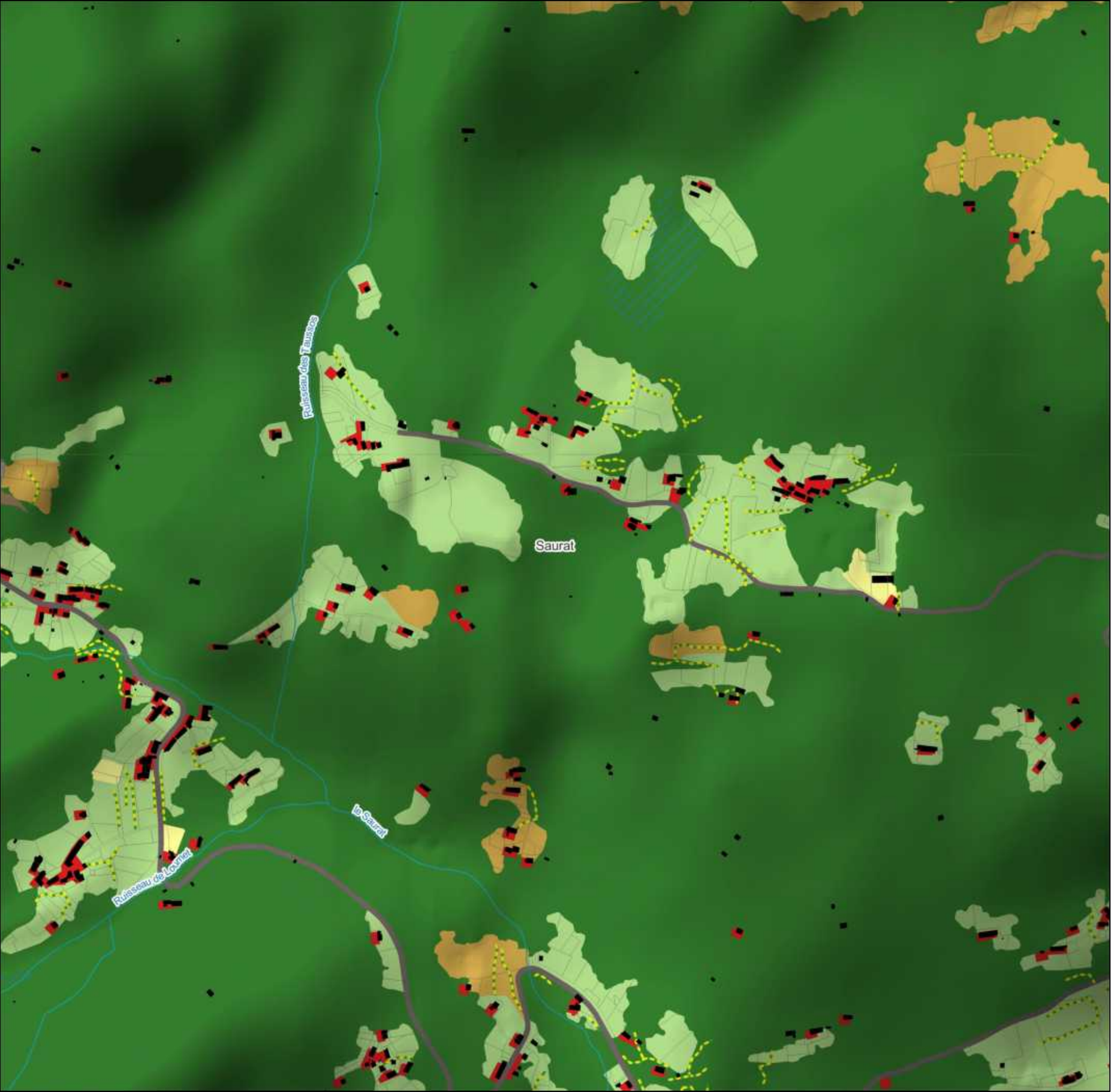

OCCUPATION DU SOL

Légende

- Limite de l'intercommunalité
- Parcellaire cadastral
- Bâtiment cadastré
- Zone humide
- Cours d'eau
- Haie bocagère (BD Topo)

Occupation du sol à Grande échelle

- Zone bâtie
- Zone artificialisée non bâtie
- Zone à matériaux minéraux
- Peuplement de feuillus
- Formation arbustive et sous-arbrisseaux
- Formation herbacée

Milieu ouvert et de transition

- Prairie pâturée

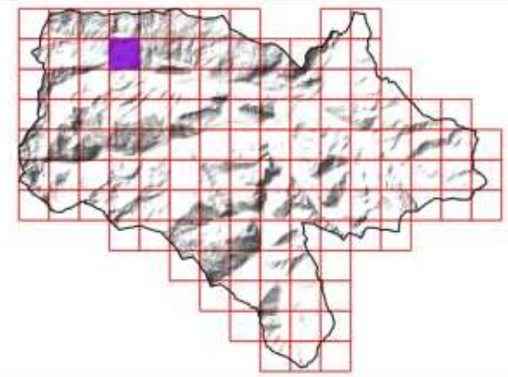

Sources utilisées : Communauté de communes du Pays de Tarascon ; Cadastre PCI Vecteur ; RGE Alti 1M ; Terrain SIRE Conseil 2023 ; OCS-GE ; BD Topo ; PNR Pyrénées Ariègeoise ; ANA de l'Ariège

Fond de plan utilisé : Google Satellite

0 100 200 300 400 500 m

Réalisée par Baptiste GORET, le 20 juillet 2023
Vérifiée par Thomas SIRE

PAYS DE TARASCON
Communauté de communes

Communauté de communes du Pays de Tarascon
19 Avenue de Sabart
09 400 TARASCON-SUR-ARIEGE
05 34 09 86 30
www.cc-paysdetarascon.fr

SIRE Conseil

SIRE Conseil
227 Route de Grenade
31 700 BLAGNAC
06 12 83 69 35
www.sire-conseil.fr



24/126

OCCUPATION DU SOL

Légende

- Limite de l'intercommunalité
- Parcellaire cadastral
- Bâtiment cadastré
- Zone humide
- Cours d'eau
- Haie bocagère (BD Topo)

Occupation du sol à Grande échelle

- Zone bâtie
- Zone artificialisée non bâtie
- Zone à matériaux minéraux
- Peuplement de feuillus
- Peuplement de conifères
- Formation arbustive et sous-arbrisseaux
- Formation herbacée

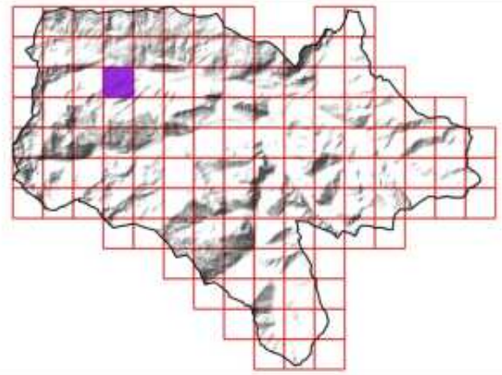

Sources utilisées : Communauté de communes du Pays de Tarascon ; Cadastre PCI Vecteur ; RGE Alti 1M ; Terrain SIRE Conseil 2023 ; OCS-GE ; BD Topo ; PNR Pyrénées Ariègeoise ; ANA de l'Ariège

Fond de plan utilisé : Google Satellite

0 100 200 300 400 500 m

Réalisée par Baptiste GORET, le 20 juillet 2023
Vérifiée par Thomas SIRE

PAYS DE TARASCON Communauté de communes

Communauté de communes du Pays de Tarascon
19 Avenue de Sabart
09 400 TARASCON-SUR-ARIEGE
05 34 09 86 30
www.cc-paysdetarascon.fr

SIRE Conseil

SIRE Conseil
227 Route de Grenade
31 700 BLAGNAC
06 12 83 69 35
www.sire-conseil.fr

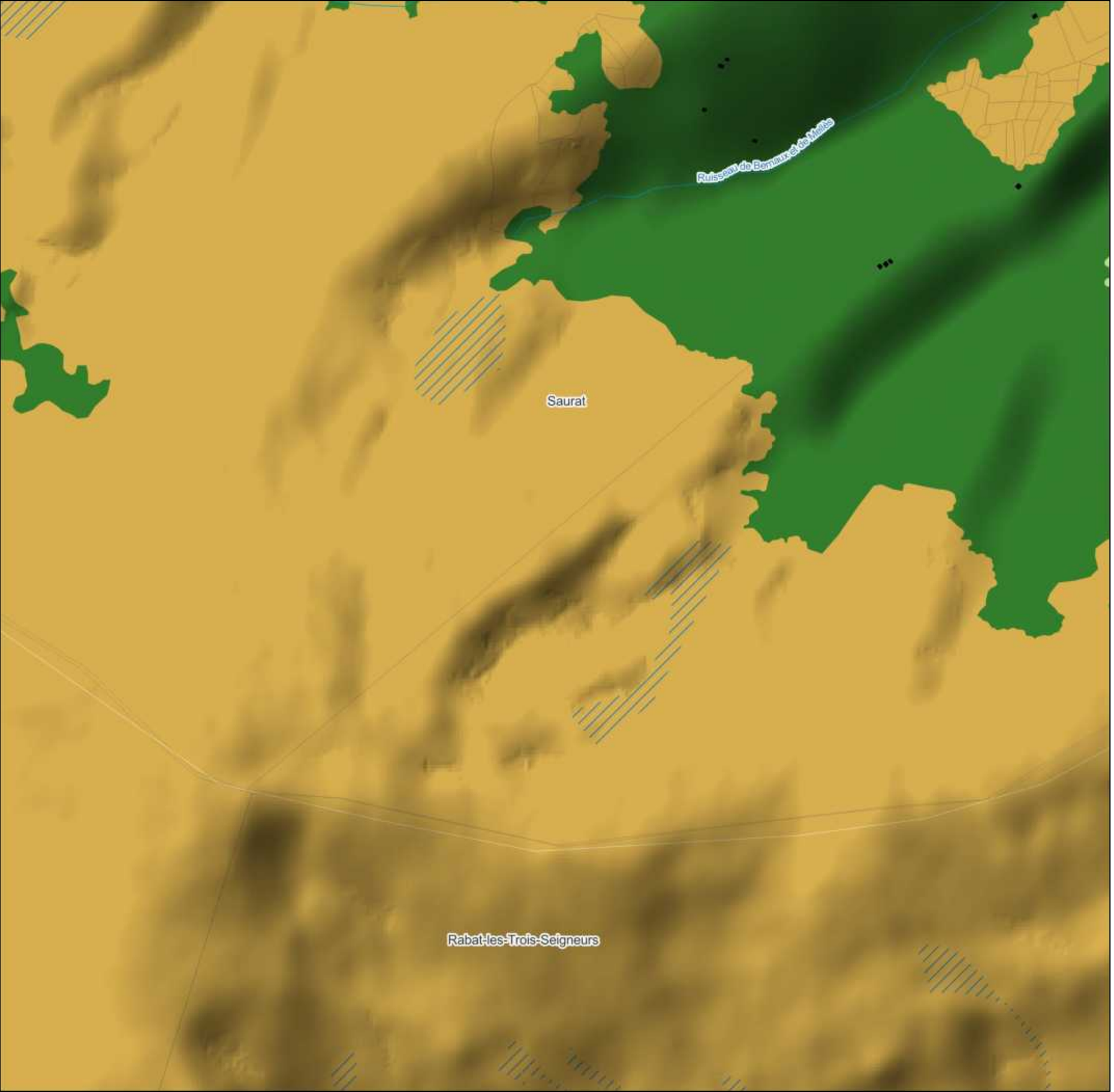

OCCUPATION DU SOL

Légende

- Limite de l'intercommunalité
- Parcellaire cadastral
- Bâtiment cadastré
- Zone humide
- Cours d'eau

Occupation du sol à Grande échelle

- Peuplement de feuillus
- Formation arbustive et sous-arbrisseaux

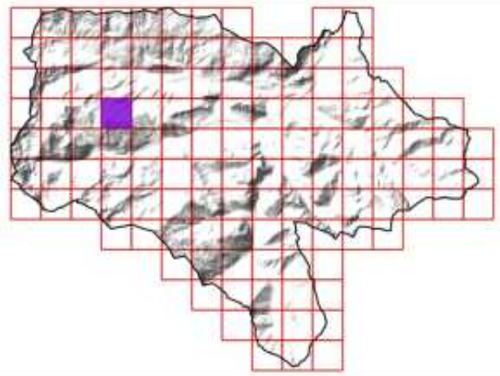

Sources utilisées : Communauté de communes du Pays de Tarascon ; Cadastre PCI Vecteur ; RGE Alti 1M ; Terrain SIRE Conseil 2023 ; OCS-GE ; BD Topo ; PNR Pyrénées Ariègeoise ; ANA de l'Ariège

Fond de plan utilisé : Google Satellite

0 100 200 300 400 500 m

Réalisée par Baptiste GORET, le 20 juillet 2023
Vérifiée par Thomas SIRE

PAYS DE TARASCON
Communauté de communes

Communauté de communes du Pays de Tarascon
19 Avenue de Sabart
09 400 TARASCON-SUR-ARIEGE
05 34 09 86 30
www.cc-paysdetarascon.fr

SIRE Conseil

SIRE Conseil
227 Route de Grenade
31 700 BLAGNAC
06 12 83 69 35
www.sire-conseil.fr

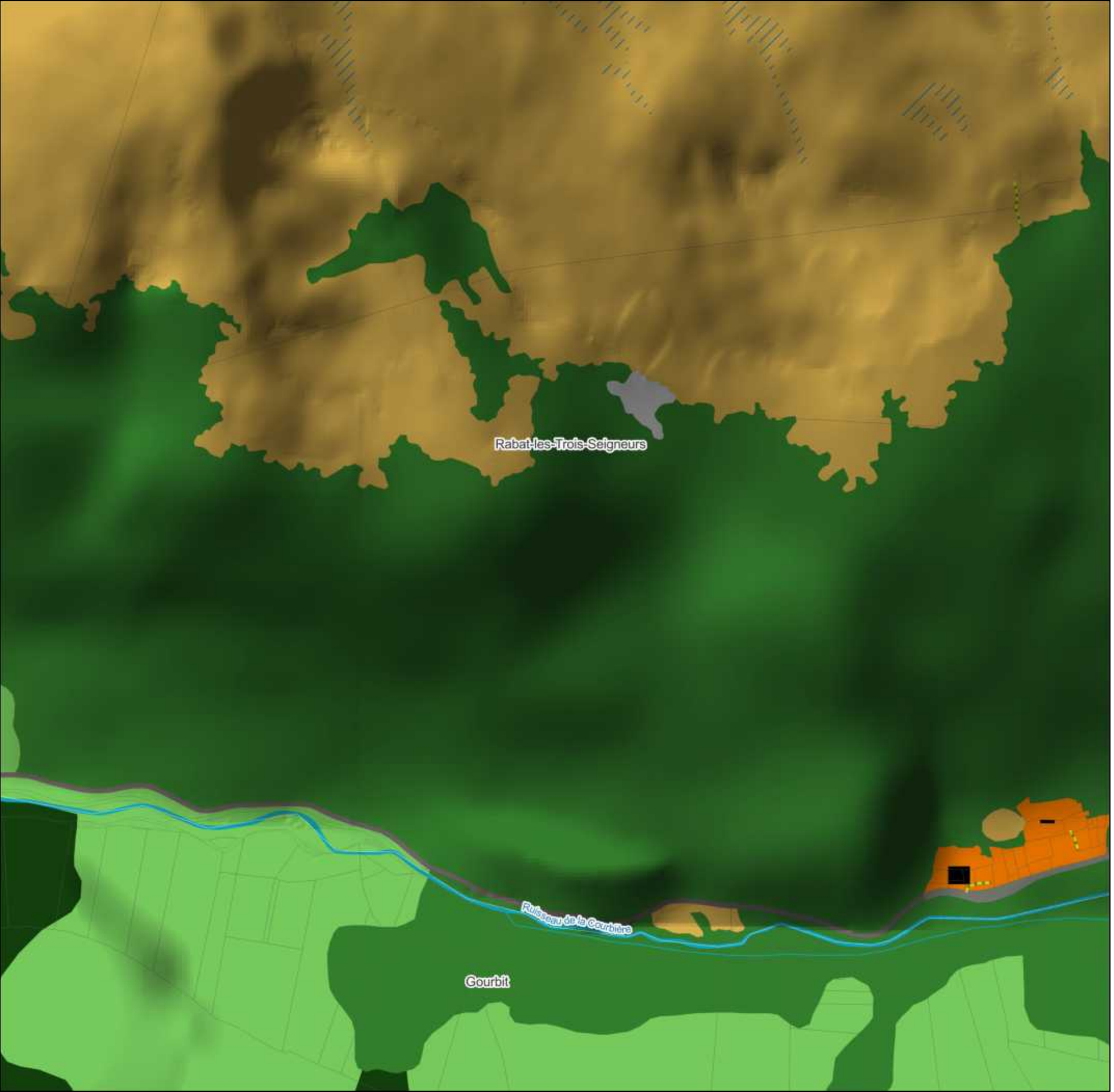

26/126

OCCUPATION DU SOL

Légende

- Limite de l'intercommunalité
- Parcellaire cadastral
- Bâtiment cadastré
- Zone humide
- Cours d'eau
- Haie bocagère (BD Topo)

Occupation du sol à Grande échelle

- Zone artificialisée non bâtie
- Sol nu
- Surface d'eau
- Peuplement de feuillus
- Peuplement de conifères
- Peuplement mixte
- Formation arbustive et sous-arbrisseaux

Zone urbanisée et aménagement paysager

- Exploitation agricole
- Voirie et espace associé

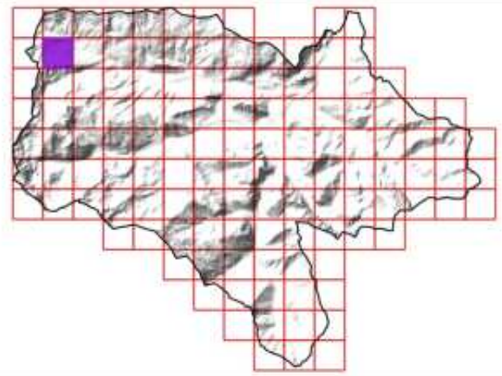

Sources utilisées : Communauté de communes du Pays de Tarascon ; Cadastre PCI Vecteur ; RGE Alti 1M ; Terrain SIRE Conseil 2023 ; OCS-GE ; BD Topo ; PNR Pyrénées Ariègeoise ; ANA de l'Ariège

Fond de plan utilisé : Google Satellite

0 100 200 300 400 500 m

Réalisée par Baptiste GORET, le 20 juillet 2023
Vérifiée par Thomas SIRE

PAYS DE TARASCON Communauté de communes

Communauté de communes du Pays de Tarascon
19 Avenue de Sabart
09 400 TARASCON-SUR-ARIEGE
05 34 09 86 30
www.cc-paysdetarascon.fr

SIRE Conseil

SIRE Conseil
227 Route de Grenade
31 700 BLAGNAC
06 12 83 69 35
www.sire-conseil.fr

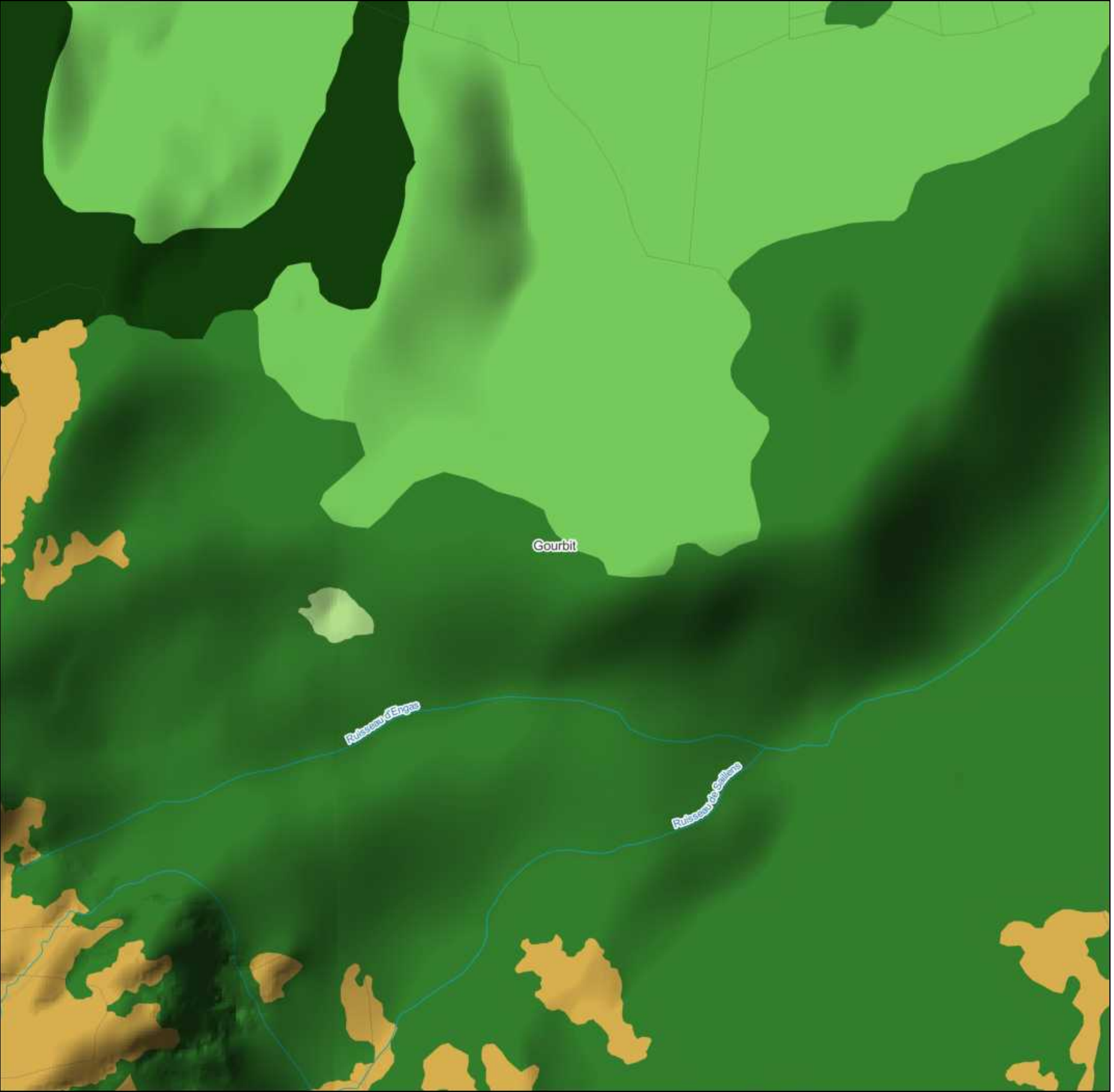

27/126

OCCUPATION DU SOL

Légende

- Limite de l'intercommunalité
- Parcellaire cadastral
- Cours d'eau

Occupation du sol à Grande échelle

- Peuplement de feuillus
- Peuplement de conifères
- Peuplement mixte
- Formation arbustive et sous-arbrisseaux
- Formation herbacée

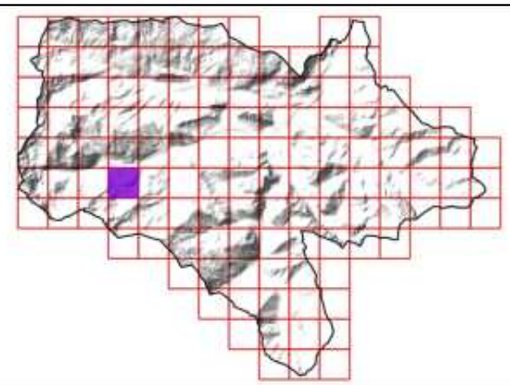

Sources utilisées : Communauté de communes du Pays de Tarascon ; Cadastre PCI Vecteur ; RGE Alti 1M ; Terrain SIRE Conseil 2023 ; OCS-GE ; BD Topo ; PNR Pyrénées Ariègeoise ; ANA de l'Ariège

Fond de plan utilisé : Google Satellite

0 100 200 300 400 500 m

Réalisée par Baptiste GORET, le 20 juillet 2023
Vérifiée par Thomas SIRE

PAYS DE TARASCON Communauté de communes

Communauté de communes du Pays de Tarascon
19 Avenue de Sabart
09 400 TARASCON-SUR-ARIEGE
05 34 09 86 30
www.cc-paysdetarascon.fr

SIRE Conseil

SIRE Conseil
227 Route de Grenade
31 700 BLAGNAC
06 12 83 69 35
www.sire-conseil.fr

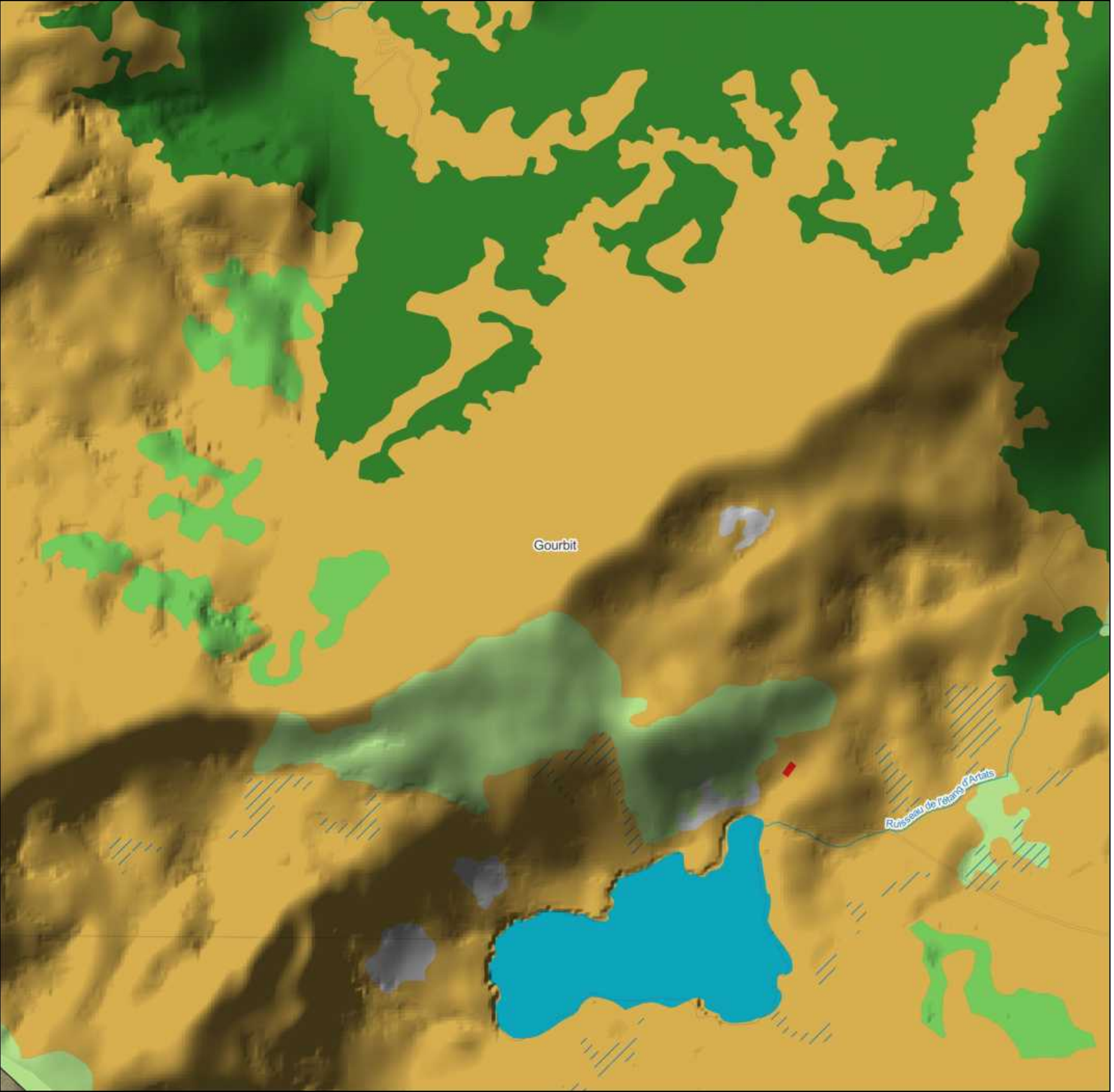

28/126

OCCUPATION DU SOL

Légende

- Limite de l'intercommunalité
- Parcellaire cadastral
- Zone humide
- Cours d'eau

Occupation du sol à Grande échelle

- Zone bâtie
- Sol nu
- Surface d'eau
- Peuplement de feuillus
- Peuplement mixte
- Formation arbustive et sous-arbrisseaux
- Formation herbacée

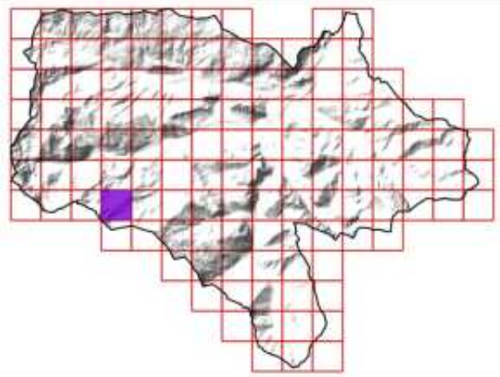

Sources utilisées : Communauté de communes du Pays de Tarascon ; Cadastre PCI Vecteur ; RGE Alti 1M ; Terrain SIRE Conseil 2023 ; OCS-GE ; BD Topo ; PNR Pyrénées Ariègeoise ; ANA de l'Ariège

Fond de plan utilisé : Google Satellite

0 100 200 300 400 500 m

Réalisée par Baptiste GORET, le 20 juillet 2023
Vérifiée par Thomas SIRE

PAYS DE TARASCON Communauté de communes
Communauté de communes du Pays de Tarascon
19 Avenue de Sabart
09 400 TARASCON-SUR-ARIEGE
05 34 09 86 30
www.cc-paysdetarascon.fr

SIRE Conseil
SIRE Conseil
227 Route de Grenade
31 700 BLAGNAC
06 12 83 69 35
www.sire-conseil.fr

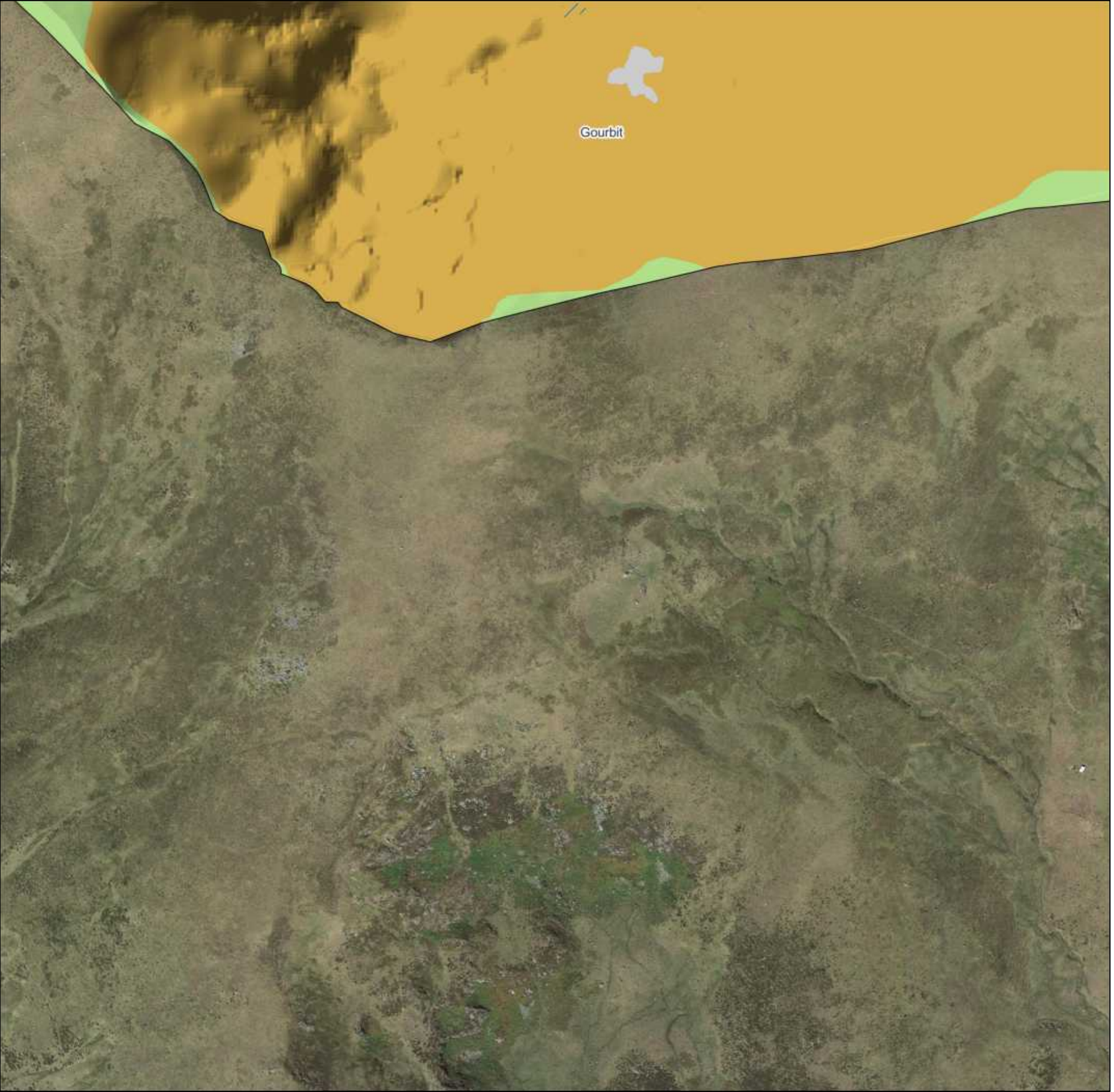

29/126

OCCUPATION DU SOL

Légende

- Limite de l'intercommunalité
- Parcellaire cadastral
- Zone humide

Occupation du sol à Grande échelle

- Sol nu
- Formation arbustive et sous-arbrisseaux
- Formation herbacée

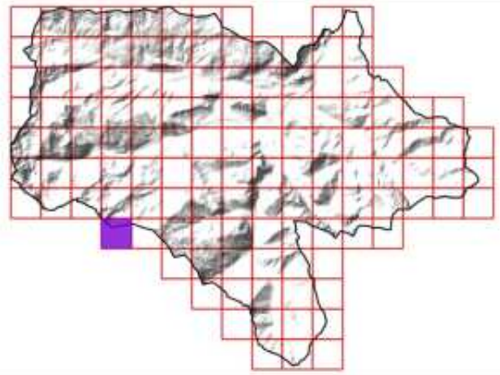

Sources utilisées : Communauté de communes du Pays de Tarascon ; Cadastre PCI Vecteur ; RGE Alti 1M ; Terrain SIRE Conseil 2023 ; OCS-GE ; BD Topo ; PNR Pyrénées Ariègeoise ; ANA de l'Ariège

Fond de plan utilisé : Google Satellite

0 100 200 300 400 500 m

Réalisée par Baptiste GORET, le 20 juillet 2023
Vérifiée par Thomas SIRE

PAYS DE TARASCON Communauté de communes

Communauté de communes du Pays de Tarascon
19 Avenue de Sabart
09 400 TARASCON-SUR-ARIEGE
05 34 09 86 30
www.cc-paysdetarascon.fr

SIRE Conseil

SIRE Conseil
227 Route de Grenade
31 700 BLAGNAC
06 12 83 69 35
www.sire-conseil.fr

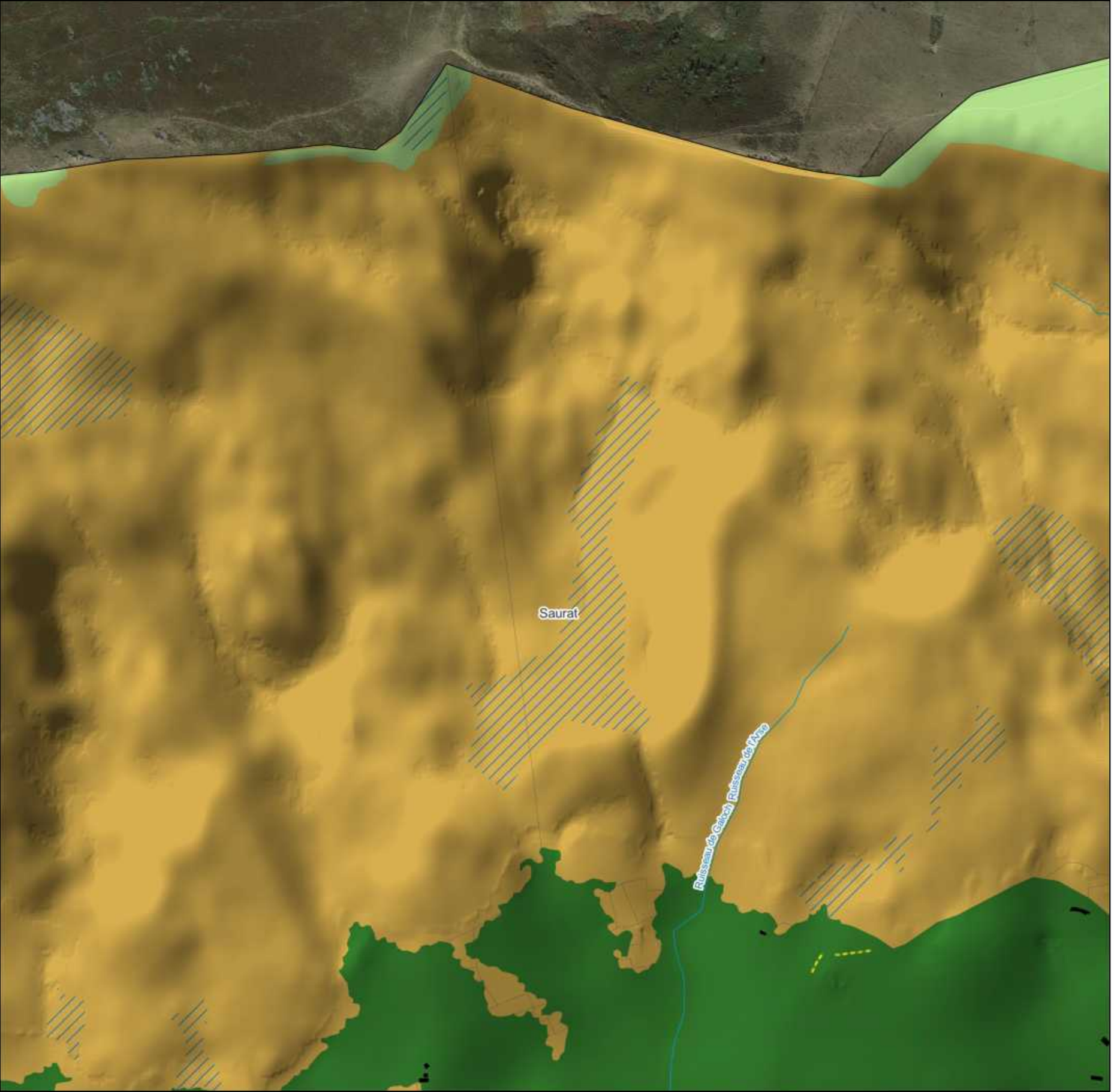

30/126

OCCUPATION DU SOL

Légende

- Limite de l'intercommunalité
- Parcellaire cadastral
- Bâtiment cadastré
- Zone humide
- Cours d'eau
- Haie bocagère (BD Topo)

Occupation du sol à Grande échelle

- Peuplement de feuillus
- Formation arbustive et sous-arbrisseaux
- Formation herbacée

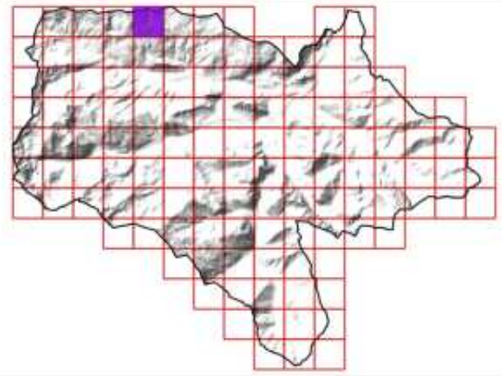

Sources utilisées : Communauté de communes du Pays de Tarascon ; Cadastre PCI Vecteur ; RGE Alti 1M ; Terrain SIRE Conseil 2023 ; OCS-GE ; BD Topo ; PNR Pyrénées Ariègeoise ; ANA de l'Ariège

Fond de plan utilisé : Google Satellite

0 100 200 300 400 500 m

Réalisée par Baptiste GORET, le 20 juillet 2023
Vérifiée par Thomas SIRE

PAYS DE TARASCON Communauté de communes

Communauté de communes du Pays de Tarascon
19 Avenue de Sabart
09 400 TARASCON-SUR-ARIEGE
05 34 09 86 30
www.cc-paysdetarascon.fr

SIRE Conseil

SIRE Conseil
227 Route de Grenade
31 700 BLAGNAC
06 12 83 69 35
www.sire-conseil.fr

31/126

OCCUPATION DU SOL

Légende

- Limite de l'intercommunalité
- Parcellaire cadastral
- Bâtiment cadastré
- Zone humide
- Cours d'eau
- Haie bocagère (BD Topo)

Occupation du sol à Grande échelle

- Zone bâtie
- Zone artificialisée non bâtie
- Peuplement de feuillus
- Peuplement de conifères
- Formation arbustive et sous-arbrisseaux
- Formation herbacée

Zone urbanisée et aménagement paysager

- Bati et jardin

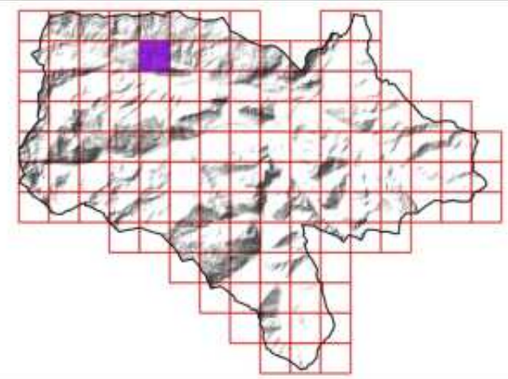

Sources utilisées : Communauté de communes du Pays de Tarascon ; Cadastre PCI Vecteur ; RGE Alti 1M ; Terrain SIRE Conseil 2023 ; OCS-GE ; BD Topo ; PNR Pyrénées Ariègeoise ; ANA de l'Ariège

Fond de plan utilisé : Google Satellite

0 100 200 300 400 500 m

Réalisée par Baptiste GORET, le 20 juillet 2023
Vérifiée par Thomas SIRE

Communauté de communes du Pays de Tarascon
19 Avenue de Sabart
09 400 TARASCON-SUR-ARIEGE
05 34 09 86 30
www.cc-paysdetarascon.fr

SIRE Conseil
227 Route de Grenade
31 700 BLAGNAC
06 12 83 69 35
www.sire-conseil.fr

32/126

OCCUPATION DU SOL

Légende

- Limite de l'intercommunalité
- Parcellaire cadastral
- Bâtiment cadastré
- Zone humide
- Cours d'eau
- Haie bocagère (BD Topo)

Occupation du sol à Grande échelle

- Zone bâtie
- Zone artificialisée non bâtie
- Zone à matériaux minéraux
- Peuplement de feuillus
- Formation arbustive et sous-arbrisseaux
- Formation herbacée

Milieu ouvert et de transition

- Fourré
- Friche arbustive
- Prairie de fauche
- Prairie pâturée

Zone urbanisée et aménagement paysager

- Bati et jardin
- Espace vert
- Potager
- Voirie et espace associé

Boisement et bosquet

- Boisement mixte

Milieu aquatique et humide

- Cours d'eau
- Fossé

Elément ponctuel

- Arbre remarquable

Elément linéaire

- Alignement d'arbres
- Muret
- Haie bocagère
- Haie à renforcer

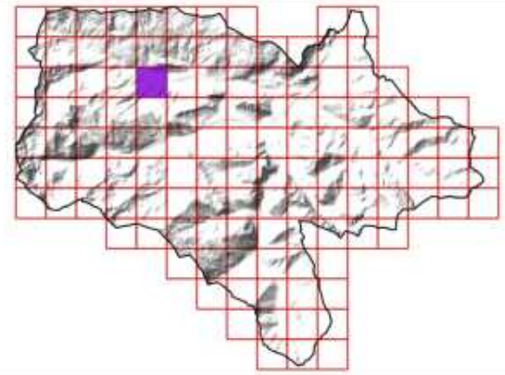

Sources utilisées : Communauté de communes du Pays de Tarascon ; Cadastre PCI Vecteur ; RGE Alti 1M ; Terrain SIRE Conseil 2023 ; OCS-GE ; BD Topo ; PNR Pyrénées Ariègeoise ; ANA de l'Ariège

Fond de plan utilisé : Google Satellite

0 — 100 — 200 — 300 — 400 — 500 m

Réalisée par Baptiste GORET, le 20 juillet 2023
Vérifiée par Thomas SIRE

Communauté de communes du Pays de Tarascon
19 Avenue de Sabart
09 400 TARASCON-SUR-ARIEGE
05 34 09 86 30
www.cc-paysdetarascon.fr

SIRE Conseil
227 Route de Grenade
31 700 BLAGNAC
06 12 83 69 35
www.sire-conseil.fr

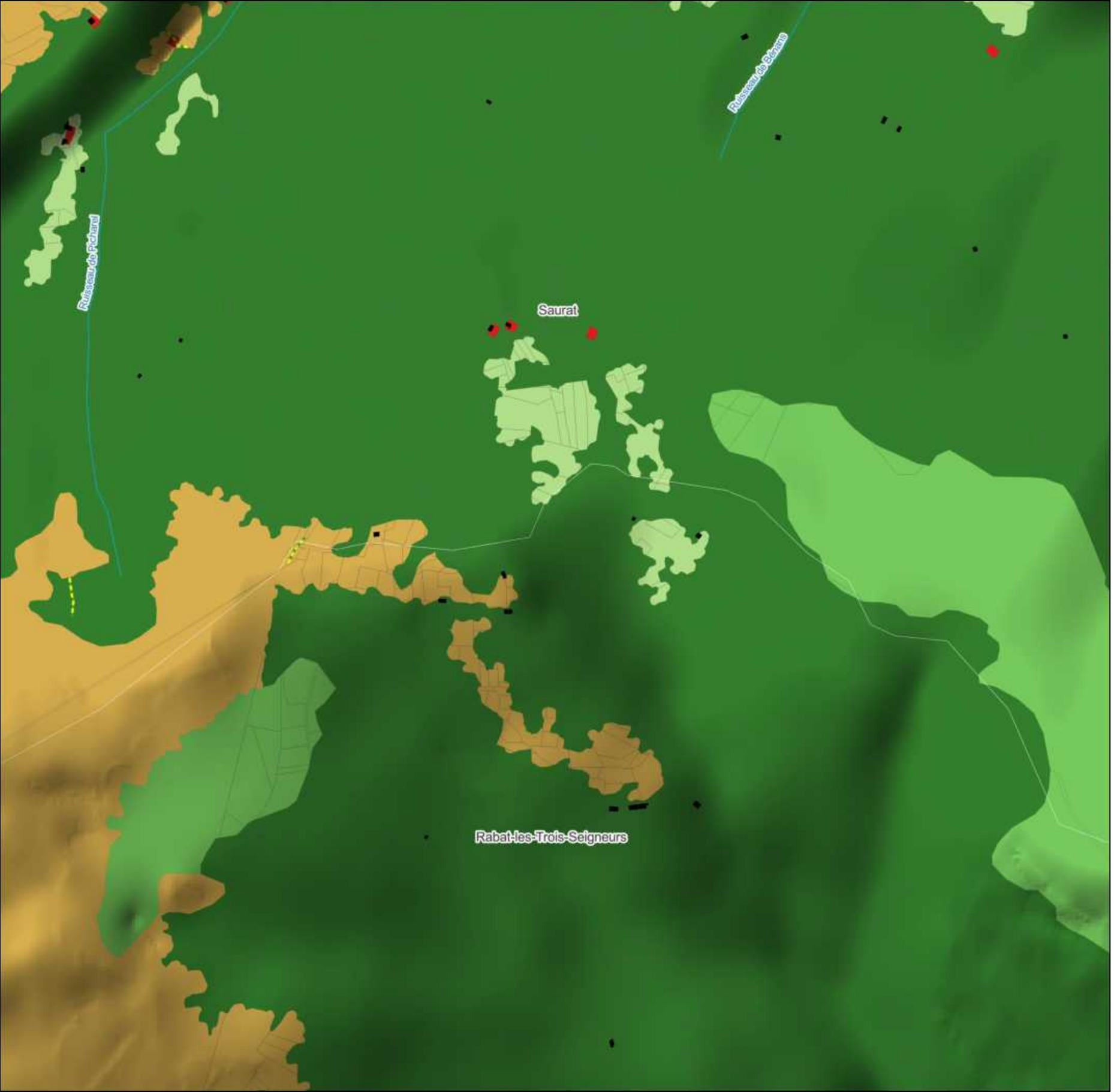

33/126

OCCUPATION DU SOL

Légende

- Limite de l'intercommunalité
- Parcellaire cadastral
- Bâtiment cadastré
- Cours d'eau
- Haie bocagère (BD Topo)

Occupation du sol à Grande échelle

- Zone bâtie
- Peuplement de feuillus
- Peuplement mixte
- Formation arbustive et sous-arbrisseaux
- Formation herbacée

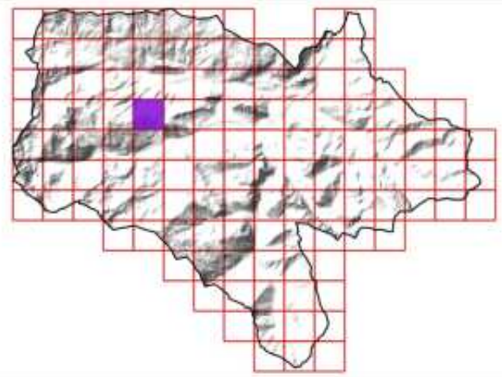

Sources utilisées : Communauté de communes du Pays de Tarascon ; Cadastre PCI Vecteur ; RGE Alti 1M ; Terrain SIRE Conseil 2023 ; OCS-GE ; BD Topo ; PNR Pyrénées Ariègeoise ; ANA de l'Ariège

Fond de plan utilisé : Google Satellite

0 100 200 300 400 500 m

Réalisée par Baptiste GORET, le 20 juillet 2023
Vérifiée par Thomas SIRE

Communauté de communes du Pays de Tarascon
19 Avenue de Sabart
09 400 TARASCON-SUR-ARIEGE
05 34 09 86 30
www.cc-paysdetarascon.fr

SIRE Conseil
227 Route de Grenade
31 700 BLAGNAC
06 12 83 69 35
www.sire-conseil.fr

34/126

OCCUPATION DU SOL



Légende

- Limite de l'intercommunalité
- Parcellaire cadastral
- Bâtiment cadastré
- Zone humide
- Cours d'eau
- Haie bocagère (BD Topo)

Occupation du sol à Grande échelle

- Zone bâtie
- Zone artificialisée non bâtie
- Surface d'eau
- Peuplement de feuillus
- Peuplement mixte
- Formation arbustive et sous-arbrisseaux
- Formation herbacée

Milieu ouvert et de transition

- Friche arbustive
- Friche herbacée
- Prairie de fauche
- Prairie pâturée
- Prairie permanente non caractéris

Zone urbanisée et aménagement paysager

- Bati et jardin
- Cimetière
- Exploitation agricole
- Voirie et espace associé

Boisement et bosquet

- Boisement de feuillus

Milieu aquatique et humide

- Cours d'eau
- Mare

Autre

- Culture

Elément ponctuel

- Buddleia davidii
- Arbre remarquable

Elément linéaire

- Alignement d'arbres
- Muret
- Haie bocagère

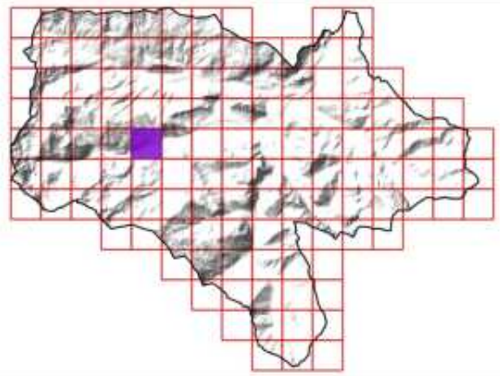

Sources utilisées : Communauté de communes du Pays de Tarascon ; Cadastre PCI Vecteur ; RGE Alti 1M ; Terrain SIRE Conseil 2023 ; OCS-GE ; BD Topo ; PNR Pyrénées Ariègeoise ; ANA de l'Ariège

Fond de plan utilisé : Google Satellite

0 — 100 — 200 — 300 — 400 — 500 m

Réalisée par Baptiste GORET, le 20 juillet 2023
Vérifiée par Thomas SIRE

PAYS DE TARASCON Communauté de communes

Communauté de communes du Pays de Tarascon
19 Avenue de Sabart
09 400 TARASCON-SUR-ARIEGE
05 34 09 86 30
www.cc-paysdetarascon.fr

SIRE Conseil

SIRE Conseil
227 Route de Grenade
31 700 BLAGNAC
06 12 83 69 35
www.sire-conseil.fr



OCCUPATION DU SOL

Légende

- Limite de l'intercommunalité
- Parcellaire cadastral
- Zone humide
- Cours d'eau
- Haie bocagère (BD Topo)

Occupation du sol à Grande échelle

- Peuplement de feuillus
- Peuplement mixte
- Formation arbustive et sous-arbrisseaux
- Formation herbacée

Milieu ouvert et de transition

- Prairie permanente non caractérisé

Zone urbanisée et aménagement paysager

- Exploitation agricole

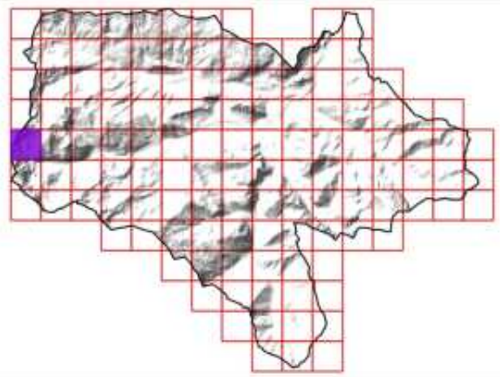

Sources utilisées : Communauté de communes du Pays de Tarascon ; Cadastre PCI Vecteur ; RGE Alti 1M ; Terrain SIRE Conseil 2023 ; OCS-GE ; BD Topo ; PNR Pyrénées Ariègeoise ; ANA de l'Ariège

Fond de plan utilisé : Google Satellite

0 100 200 300 400 500 m

Réalisée par Baptiste GORET, le 20 juillet 2023
Vérifiée par Thomas SIRE

PAYS DE TARASCON
Communauté de communes

Communauté de communes du Pays de Tarascon
19 Avenue de Sabart
09 400 TARASCON-SUR-ARIEGE
05 34 09 86 30
www.cc-paysdetarascon.fr

SIRE Conseil

SIRE Conseil
227 Route de Grenade
31 700 BLAGNAC
06 12 83 69 35
www.sire-conseil.fr



36/126

OCCUPATION DU SOL

Légende

- Limite de l'intercommunalité
- Parcellaire cadastral
- Cours d'eau

Occupation du sol à Grande échelle

- Peuplement de feuillus
- Peuplement mixte
- Formation arbustive et sous-arbrisseaux
- Formation herbacée

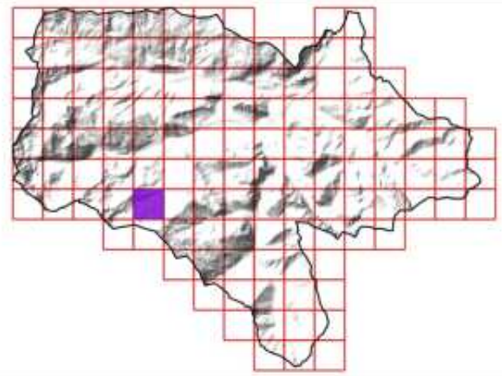

Sources utilisées : Communauté de communes du Pays de Tarascon ; Cadastre PCI Vecteur ; RGE Alti 1M ; Terrain SIRE Conseil 2023 ; OCS-GE ; BD Topo ; PNR Pyrénées Ariègeoise ; ANA de l'Ariège

Fond de plan utilisé : Google Satellite

0 100 200 300 400 500 m

Réalisée par Baptiste GORET, le 20 juillet 2023
Vérifiée par Thomas SIRE

PAYS DE TARASCON
Communauté de communes

Communauté de communes du Pays de Tarascon
19 Avenue de Sabart
09 400 TARASCON-SUR-ARIEGE
05 34 09 86 30
www.cc-paysdetarascon.fr

SIRE Conseil

SIRE Conseil
227 Route de Grenade
31 700 BLAGNAC
06 12 83 69 35
www.sire-conseil.fr

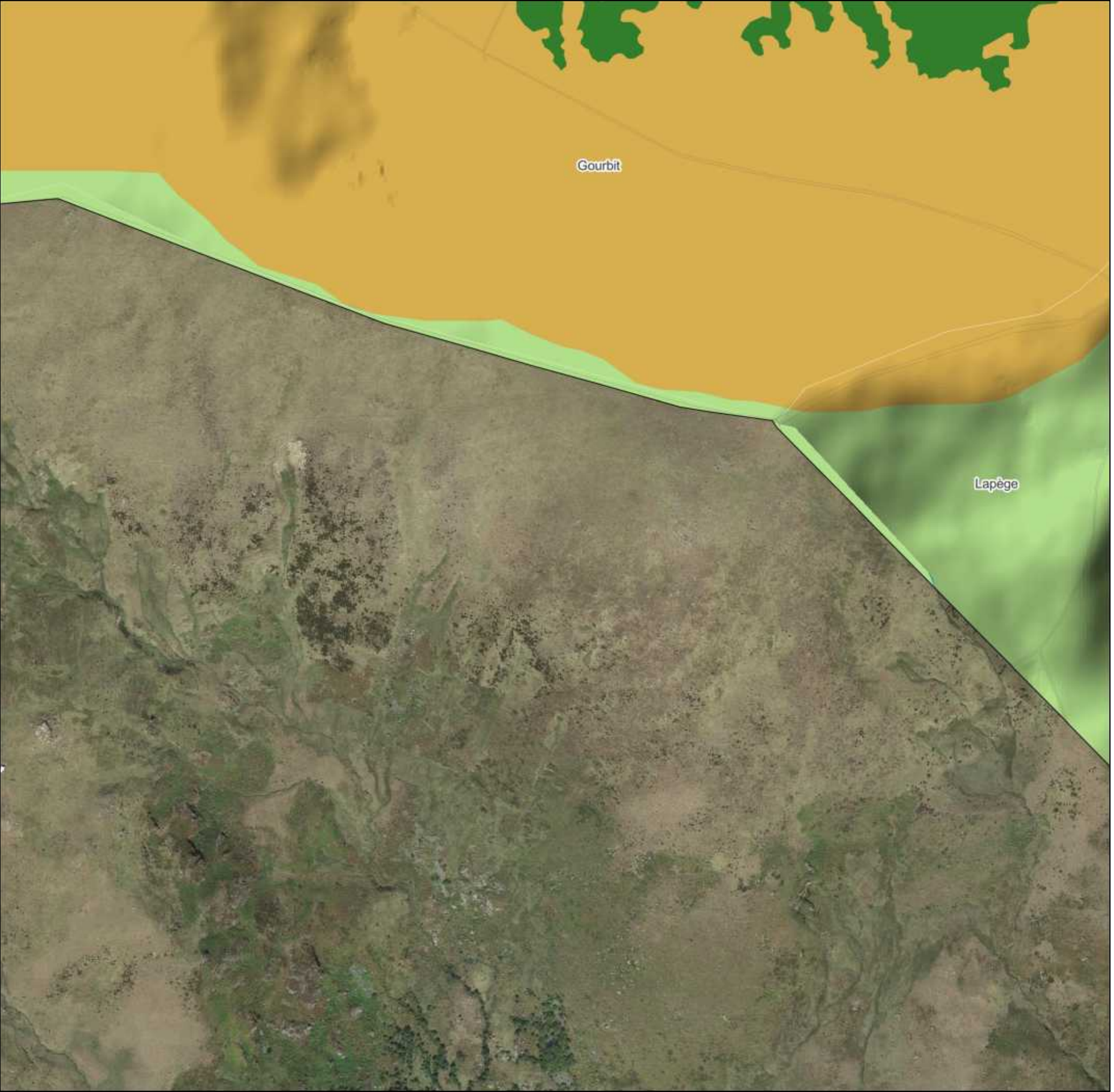

37/126

OCCUPATION DU SOL

Légende

- Limite de l'intercommunalité
- Parcellaire cadastral
- Cours d'eau

Occupation du sol à Grande échelle

- Peuplement de feuillus
- Formation arbustive et sous-arbrisseaux
- Formation herbacée

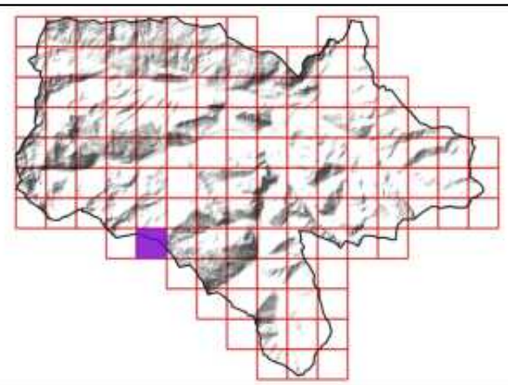

Sources utilisées : Communauté de communes du Pays de Tarascon ; Cadastre PCI Vecteur ; RGE Alti 1M ; Terrain SIRE Conseil 2023 ; OCS-GE ; BD Topo ; PNR Pyrénées Ariègeoise ; ANA de l'Ariège

Fond de plan utilisé : Google Satellite

0 100 200 300 400 500 m

Réalisée par Baptiste GORET, le 20 juillet 2023
Vérifiée par Thomas SIRE

PAYS DE TARASCON Communauté de communes
Communauté de communes du Pays de Tarascon
19 Avenue de Sabart
09 400 TARASCON-SUR-ARIEGE
05 34 09 86 30
www.cc-paysdetarascon.fr

SIRE Conseil
SIRE Conseil
227 Route de Grenade
31 700 BLAGNAC
06 12 83 69 35
www.sire-conseil.fr

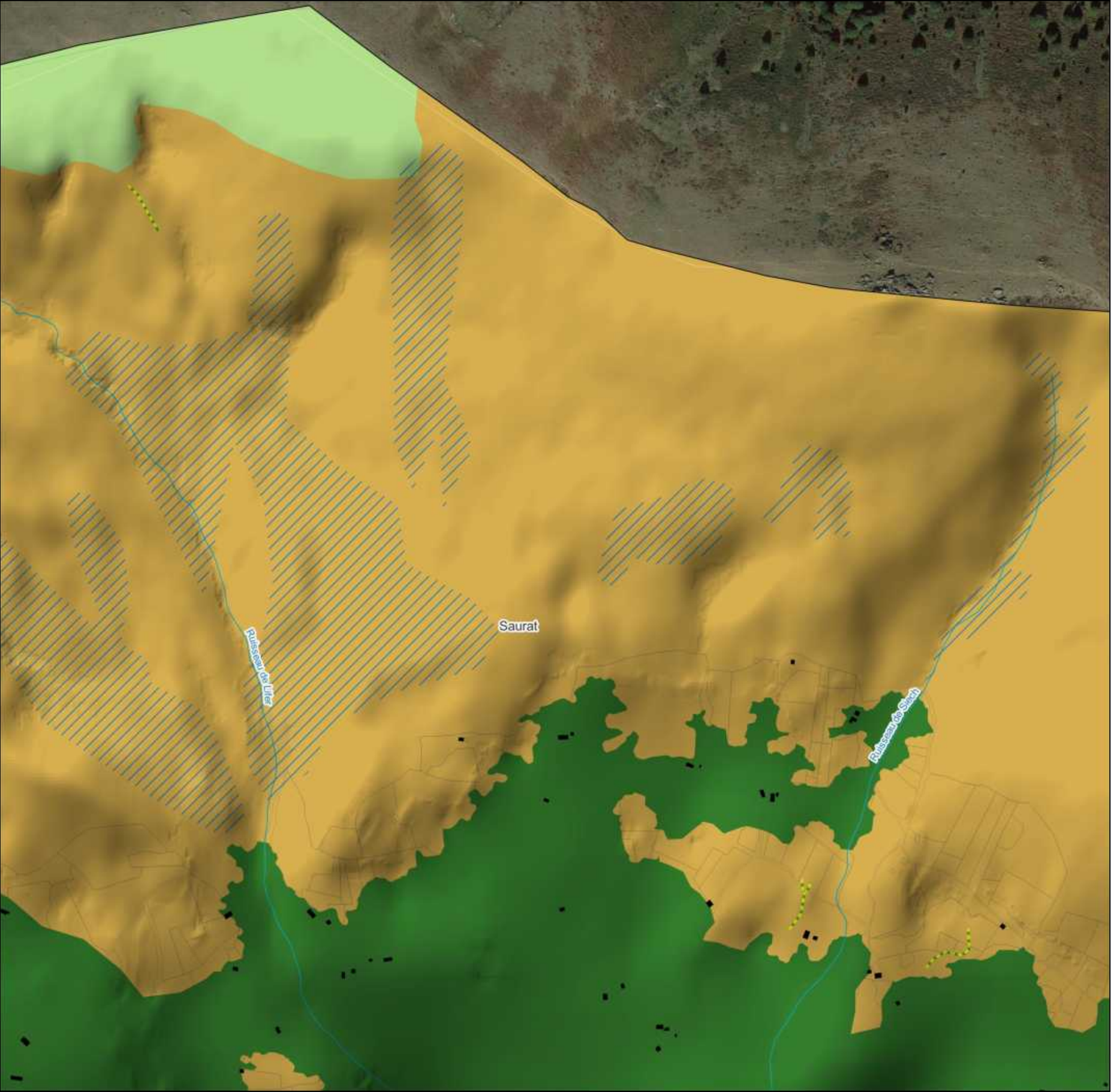

38/126

OCCUPATION DU SOL

Légende

- Limite de l'intercommunalité
- Parcellaire cadastral
- Bâtiment cadastré
- Zone humide
- Cours d'eau
- Haie bocagère (BD Topo)

Occupation du sol à Grande échelle

- Peuplement de feuillus
- Formation arbustive et sous-arbrisseaux
- Formation herbacée

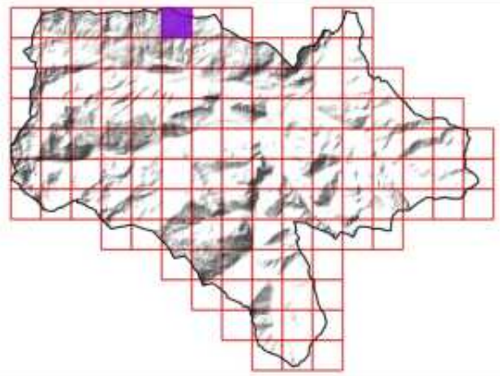

Sources utilisées : Communauté de communes du Pays de Tarascon ; Cadastre PCI Vecteur ; RGE Alti 1M ; Terrain SIRE Conseil 2023 ; OCS-GE ; BD Topo ; PNR Pyrénées Ariègeoise ; ANA de l'Ariège

Fond de plan utilisé : Google Satellite

0 100 200 300 400 500 m

Réalisée par Baptiste GORET, le 20 juillet 2023
Vérifiée par Thomas SIRE

PAYS DE TARASCON
Communauté de communes

Communauté de communes du Pays de Tarascon
19 Avenue de Sabart
09 400 TARASCON-SUR-ARIEGE
05 34 09 86 30
www.cc-paysdetarascon.fr

SIRE Conseil

SIRE Conseil
227 Route de Grenade
31 700 BLAGNAC
06 12 83 69 35
www.sire-conseil.fr

39/126

OCCUPATION DU SOL

Légende

- Limite de l'intercommunalité
- Parcellaire cadastral
- Bâtiment cadastré
- Zone humide
- Cours d'eau
- Haie bocagère (BD Topo)

Occupation du sol à Grande échelle

- Zone bâtie
- Peuplement de feuillus
- Peuplement de conifères
- Formation arbustive et sous-arbrisseaux
- Formation herbacée

Milieu ouvert et de transition

- Prairie pâturée

Zone urbanisée et aménagement paysager

- Bati et jardin
- Voirie et espace associé

Milieu aquatique et humide

- Cours d'eau

Elément ponctuel

- Arbre remarquable

Elément linéaire

- Alignement d'arbres
- Haie bocagère

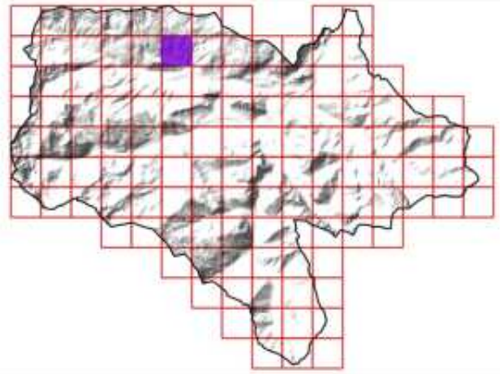

Sources utilisées : Communauté de communes du Pays de Tarascon ; Cadastre PCI Vecteur ; RGE Alti 1M ; Terrain SIRE Conseil 2023 ; OCS-GE ; BD Topo ; PNR Pyrénées Ariègeoise ; ANA de l'Ariège

Fond de plan utilisé : Google Satellite

0 100 200 300 400 500 m

Réalisée par Baptiste GORET, le 20 juillet 2023
Vérifiée par Thomas SIRE

Communauté de communes du Pays de Tarascon
19 Avenue de Sabart
09 400 TARASCON-SUR-ARIEGE
05 34 09 86 30
www.cc-paysdetarascon.fr

SIRE Conseil
227 Route de Grenade
31 700 BLAGNAC
06 12 83 69 35
www.sire-conseil.fr

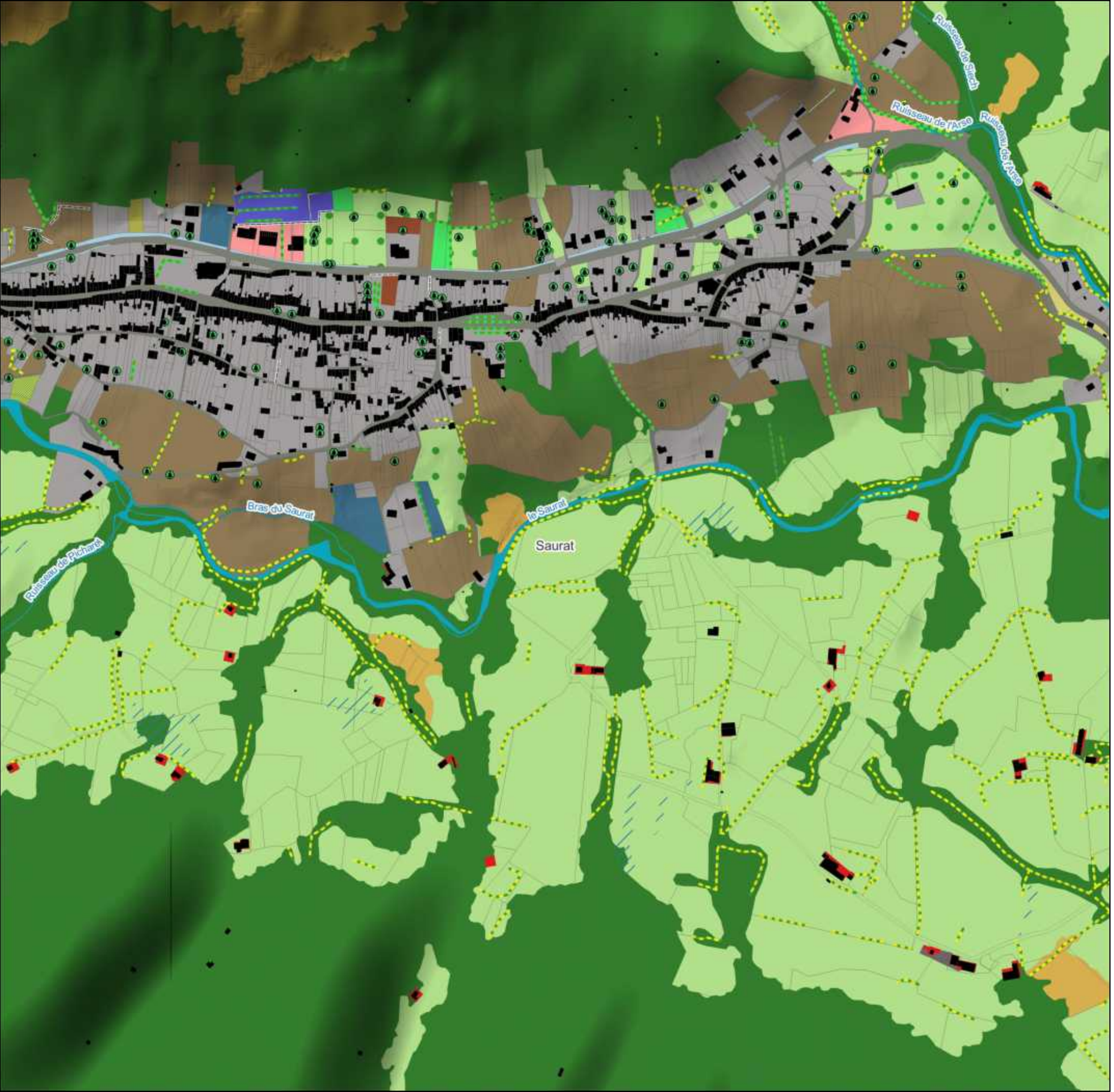

40/126

OCCUPATION DU SOL

Légende

- Limite de l'intercommunalité
- Parcellaire cadastral
- Bâtiment cadastré
- Zone humide
- Cours d'eau
- Haie bocagère (BD Topo)

Occupation du sol à Grande échelle

- Zone bâtie
- Zone artificialisée non bâtie
- Zone à matériaux minéraux
- Peuplement de feuillus
- Formation arbustive et sous-arbrisseaux
- Formation herbacée

Milieu ouvert et de transition

- Friche arbustive
- Friche herbacée
- Prairie de fauche
- Prairie pâturée

Zone urbanisée et aménagement paysager

- Bati et jardin
- Cimetière
- Equipement sportif
- Espace vert
- Verger
- Voirie et espace associé
- Zone d'activité

Boisement et bosquet

- Boisement de feuillus

Milieu aquatique et humide

- Cours d'eau
- Fossé

Autre

- Culture

Elément ponctuel

- Arbre remarquable

Elément linéaire

- Alignement d'arbres
- Muret
- Haie bocagère
- Haie à renforcer

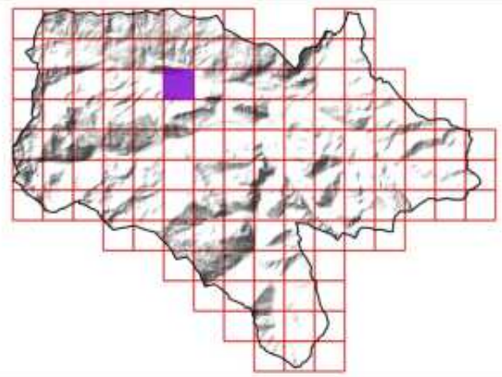

Sources utilisées : Communauté de communes du Pays de Tarascon ; Cadastre PCI Vecteur ; RGE Alti 1M ; Terrain SIRE Conseil 2023 ; OCS-GE ; BD Topo ; PNR Pyrénées Ariègeoise ; ANA de l'Ariège

Fond de plan utilisé : Google Satellite

0 100 200 300 400 500 m

Réalisée par Baptiste GORET, le 20 juillet 2023
Vérifiée par Thomas SIRE

PAYS DE TARASCON Communauté de communes
Communauté de communes du Pays de Tarascon
19 Avenue de Sabart
09 400 TARASCON-SUR-ARIEGE
05 34 09 86 30
www.cc-paysdetarascon.fr

SIRE Conseil
SIRE Conseil
227 Route de Grenade
31 700 BLAGNAC
06 12 83 69 35
www.sire-conseil.fr



41/126

OCCUPATION DU SOL

Légende

- Limite de l'intercommunalité
- Parcellaire cadastral
- Bâtiment cadastré
- Haie bocagère (BD Topo)

Occupation du sol à Grande échelle

- Zone bâtie
- Peuplement de feuillus
- Peuplement de conifères
- Peuplement mixte
- Formation arbustive et sous-arbrisseaux
- Formation herbacée

Milieu ouvert et de transition

- Fourré
- Prairie pâturée
- Prairie permanente non caractéris

Zone urbanisée et aménagement paysager

- Bati et jardin
- Espace vert
- Stationnement
- Voirie et espace associé

Elément ponctuel

- Arbre remarquable

Elément linéaire

- Muret

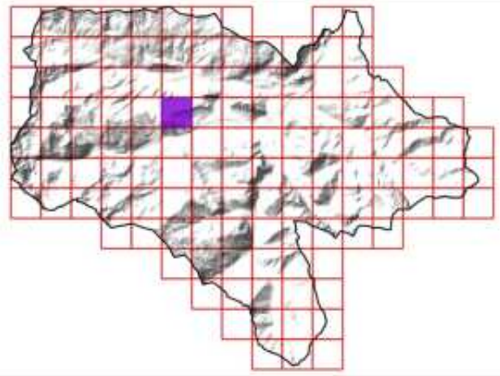

Sources utilisées : Communauté de communes du Pays de Tarascon ; Cadastre PCI Vecteur ; RGE Alti 1M ; Terrain SIRE Conseil 2023 ; OCS-GE ; BD Topo ; PNR Pyrénées Ariègeoise ; ANA de l'Ariège

Fond de plan utilisé : Google Satellite

0 — 100 — 200 — 300 — 400 — 500 m

Réalisée par Baptiste GORET, le 20 juillet 2023
Vérifiée par Thomas SIRE

PAYS DE TARASCON Communauté de communes

Communauté de communes du Pays de Tarascon
19 Avenue de Sabart
09 400 TARASCON-SUR-ARIEGE
05 34 09 86 30
www.cc-paysdetarascon.fr

SIRE Conseil

SIRE Conseil
227 Route de Grenade
31 700 BLAGNAC
06 12 83 69 35
www.sire-conseil.fr

42/126

OCCUPATION DU SOL



Légende

- Limite de l'intercommunalité
- Parcellaire cadastral
- Bâtiment cadastré
- Zone humide
- Cours d'eau
- Haie bocagère (BD Topo)

Occupation du sol à Grande échelle

- Zone bâtie
- Zone artificialisée non bâtie
- Surface d'eau
- Peuplement de feuillus
- Peuplement de conifères
- Formation arbustive et sous-arbrisseaux
- Formation herbacée

Milieu ouvert et de transition

- Fourré
- Friche arbustive
- Friche herbacée
- Prairie pâturée
- Prairie permanente non caractéris

Zone urbanisée et aménagement paysager

- Bati et jardin
- Cimetière
- Espace vert
- Exploitation agricole
- Stationnement
- Potager
- Voirie et espace associé

Milieu aquatique et humide

- Cours d'eau

Elément ponctuel

- Buddleia davidii
- Arbre remarquable
- Lavoir

Elément linéaire

- Alignement d'arbres
- Muret
- Haie bocagère

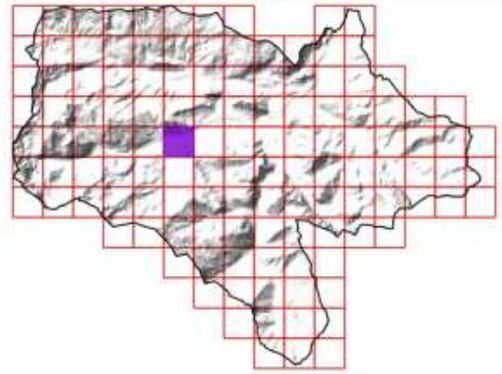

Sources utilisées : Communauté de communes du Pays de Tarascon ; Cadastre PCI Vecteur ; RGE Alti 1M ; Terrain SIRE Conseil 2023 ; OCS-GE ; BD Topo ; PNR Pyrénées Ariègeoise ; ANA de l'Ariège

Fond de plan utilisé : Google Satellite

0 — 100 — 200 — 300 — 400 — 500 m

Réalisée par Baptiste GORET, le 20 juillet 2023
Vérifiée par Thomas SIRE

PAYS DE TARASCON Communauté de communes

Communauté de communes du Pays de Tarascon
19 Avenue de Sabart
09 400 TARASCON-SUR-ARIEGE
05 34 09 86 30
www.cc-paysdetarascon.fr

SIRE Conseil

SIRE Conseil
227 Route de Grenade
31 700 BLAGNAC
06 12 83 69 35
www.sire-conseil.fr

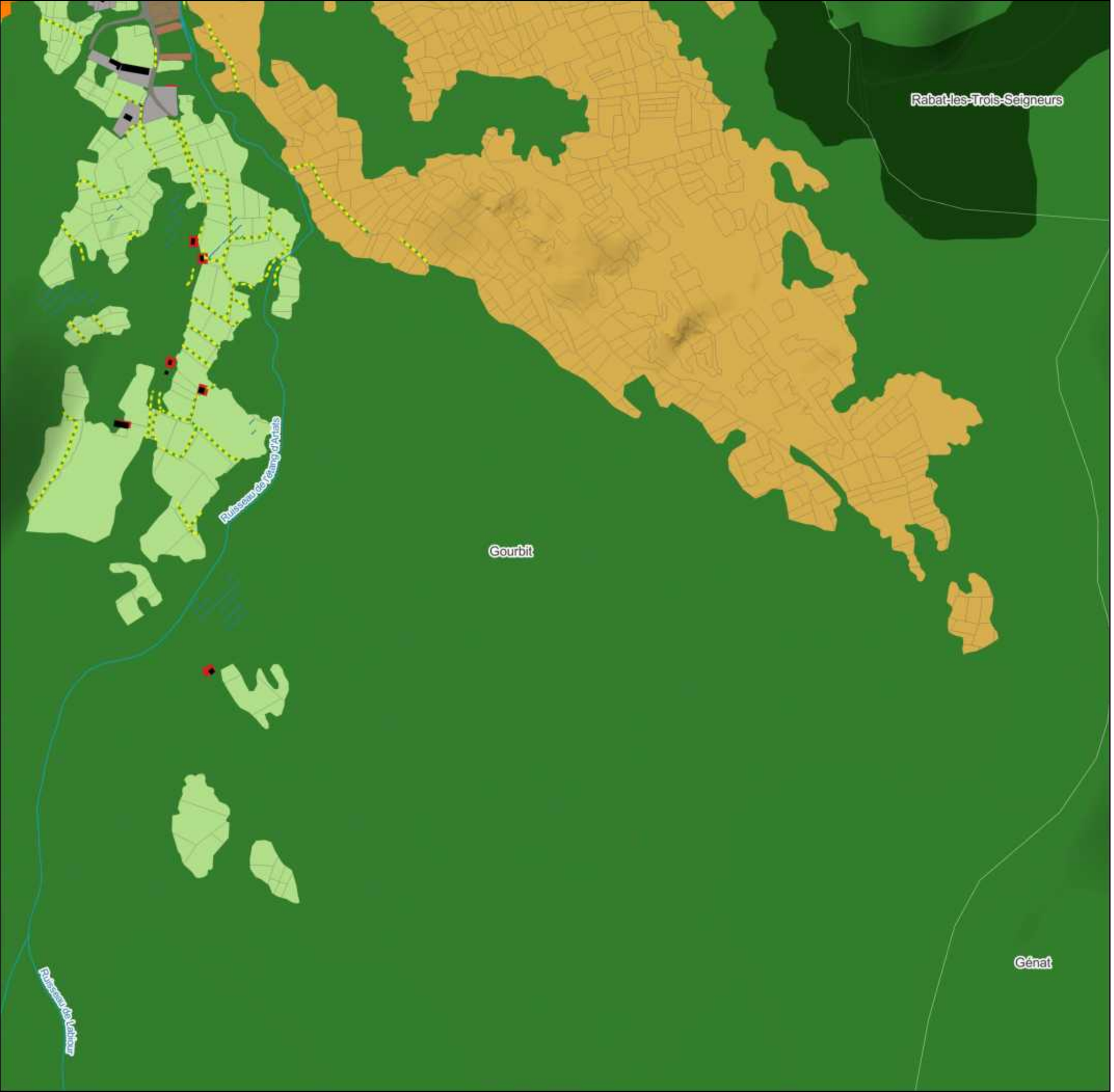

OCCUPATION DU SOL

Légende

- Limite de l'intercommunalité
- Parcellaire cadastral
- Bâtiment cadastré
- Zone humide
- Cours d'eau
- Haie bocagère (BD Topo)

Occupation du sol à Grande échelle

- Zone bâtie
- Peuplement de feuillus
- Peuplement de conifères
- Formation arbustive et sous-arbrisseaux
- Formation herbacée

Milieu ouvert et de transition

- Prairie pâturée

Zone urbanisée et aménagement paysager

- Bati et jardin
- Potager
- Voirie et espace associé

Milieu aquatique et humide

- Cours d'eau

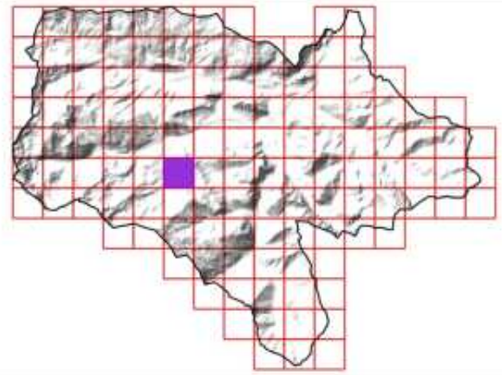

Sources utilisées : Communauté de communes du Pays de Tarascon ; Cadastre PCI Vecteur ; RGE Alti 1M ; Terrain SIRE Conseil 2023 ; OCS-GE ; BD Topo ; PNR Pyrénées Ariègeoise ; ANA de l'Ariège

Fond de plan utilisé : Google Satellite

0 100 200 300 400 500 m

Réalisée par Baptiste GORET, le 20 juillet 2023
Vérifiée par Thomas SIRE

PAYS DE TARASCON
Communauté de communes

Communauté de communes du Pays de Tarascon
19 Avenue de Sabart
09 400 TARASCON-SUR-ARIEGE
05 34 09 86 30
www.cc-paysdetarascon.fr

SIRE Conseil

SIRE Conseil
227 Route de Grenade
31 700 BLAGNAC
06 12 83 69 35
www.sire-conseil.fr



44/126

OCCUPATION DU SOL

Légende

- Limite de l'intercommunalité
- Parcellaire cadastral
- Zone humide
- Cours d'eau
- Haie bocagère (BD Topo)

Occupation du sol à Grande échelle

- Peuplement de feuillus
- Peuplement de conifères
- Formation arbustive et sous-arbrisseaux

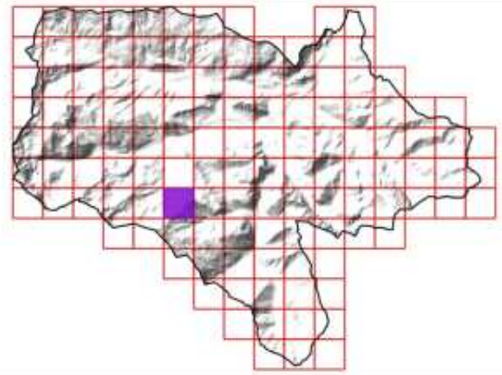

Sources utilisées : Communauté de communes du Pays de Tarascon ; Cadastre PCI Vecteur ; RGE Alti 1M ; Terrain SIRE Conseil 2023 ; OCS-GE ; BD Topo ; PNR Pyrénées Ariègeoise ; ANA de l'Ariège

Fond de plan utilisé : Google Satellite

0 100 200 300 400 500 m

Réalisée par Baptiste GORET, le 20 juillet 2023
Vérifiée par Thomas SIRE

PAYS DE TARASCON Communauté de communes
Communauté de communes du Pays de Tarascon
19 Avenue de Sabart
09 400 TARASCON-SUR-ARIEGE
05 34 09 86 30
www.cc-paysdetarascon.fr

SIRE Conseil
SIRE Conseil
227 Route de Grenade
31 700 BLAGNAC
06 12 83 69 35
www.sire-conseil.fr

45/126

OCCUPATION DU SOL

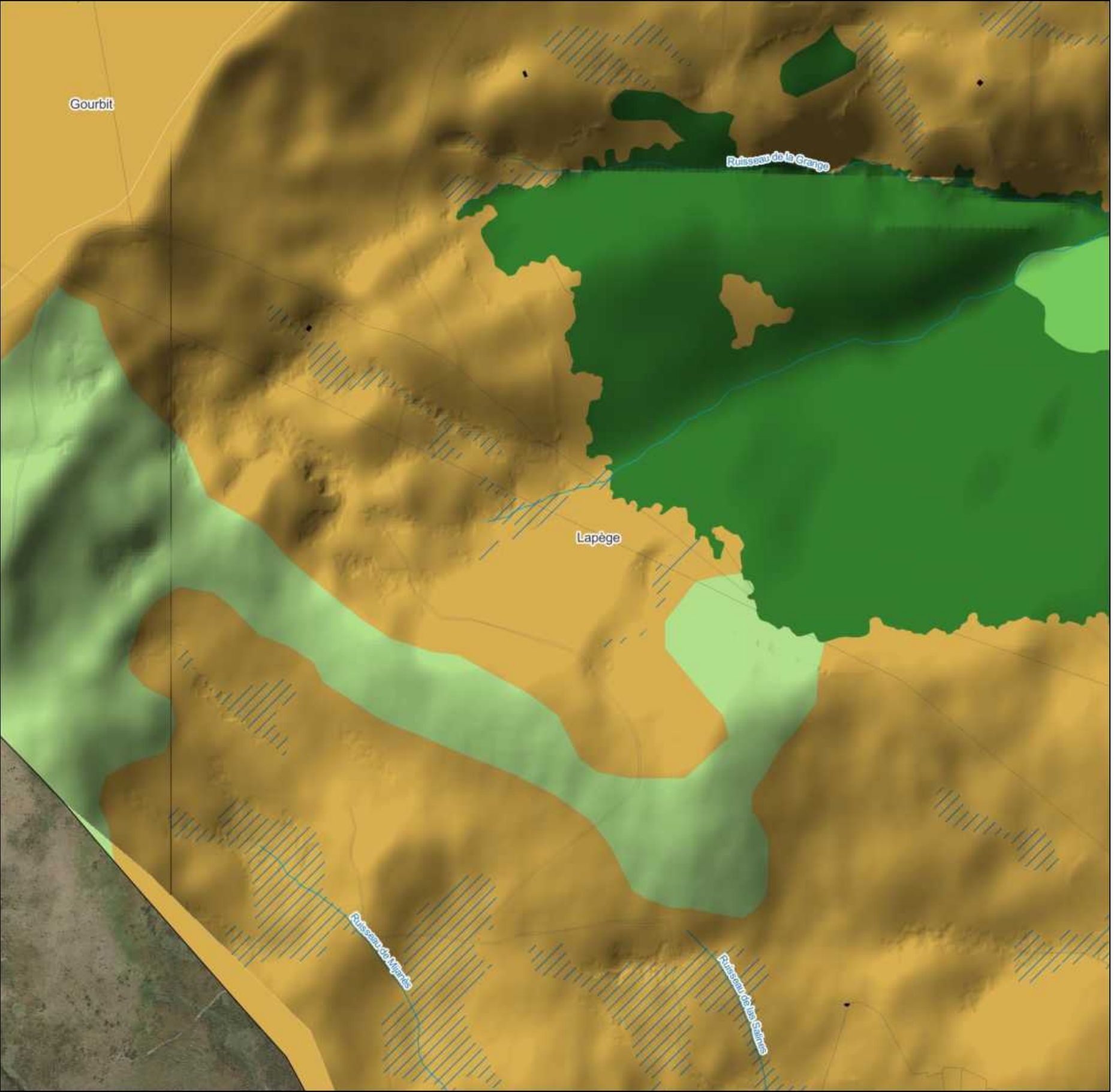

Légende

- Limite de l'intercommunalité
- Parcellaire cadastral
- Bâtiment cadastré
- Zone humide
- Cours d'eau

Occupation du sol à Grande échelle

- Peuplement de feuillus
- Peuplement mixte
- Formation arbustive et sous-arbrisseaux
- Formation herbacée

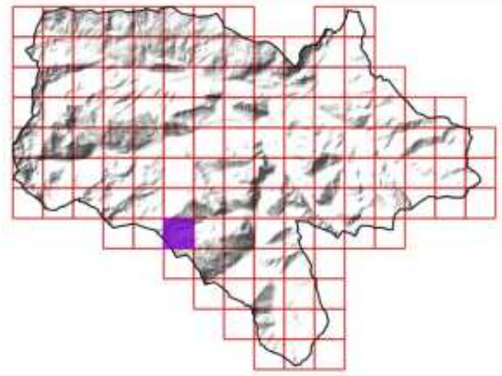

Sources utilisées : Communauté de communes du Pays de Tarascon ; Cadastre PCI Vecteur ; RGE Alti 1M ; Terrain SIRE Conseil 2023 ; OCS-GE ; BD Topo ; PNR Pyrénées Ariègeoise ; ANA de l'Ariège

Fond de plan utilisé : Google Satellite

0 — 100 — 200 — 300 — 400 — 500 m

Réalisée par Baptiste GORET, le 20 juillet 2023
Vérifiée par Thomas SIRE

PAYS DE TARASCON Communauté de communes

Communauté de communes du Pays de Tarascon
19 Avenue de Sabart
09 400 TARASCON-SUR-ARIEGE
05 34 09 86 30
www.cc-paysdetarascon.fr

SIRE Conseil

SIRE Conseil
227 Route de Grenade
31 700 BLAGNAC
06 12 83 69 35
www.sire-conseil.fr

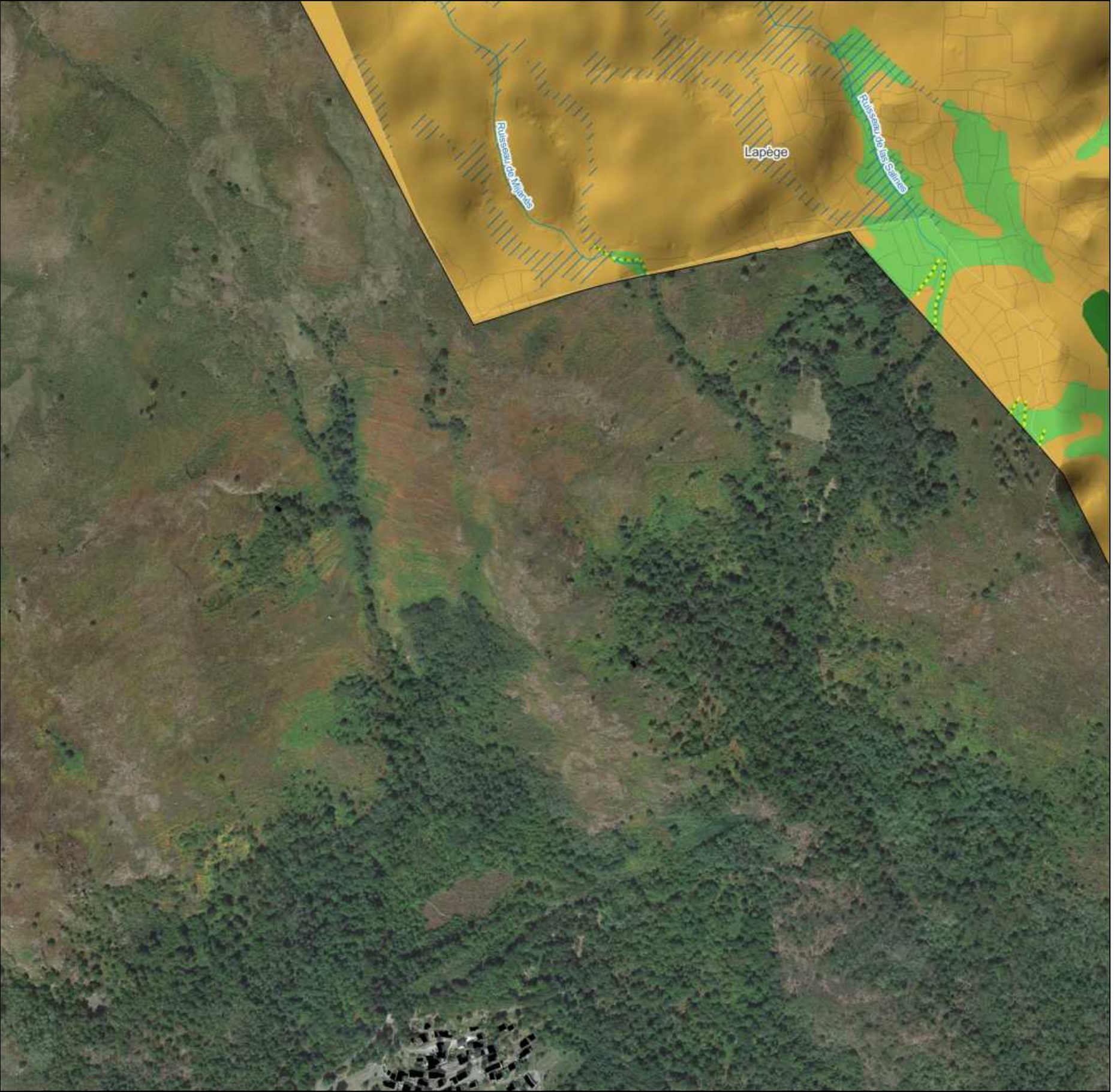

46/126

OCCUPATION DU SOL

Légende

- Limite de l'intercommunalité
- Parcellaire cadastral
- Bâtiment cadastré
- Zone humide
- Cours d'eau
- Haie bocagère (BD Topo)

Occupation du sol à Grande échelle

- Peuplement de feuillus
- Peuplement mixte
- Formation arbustive et sous-arbrisseaux

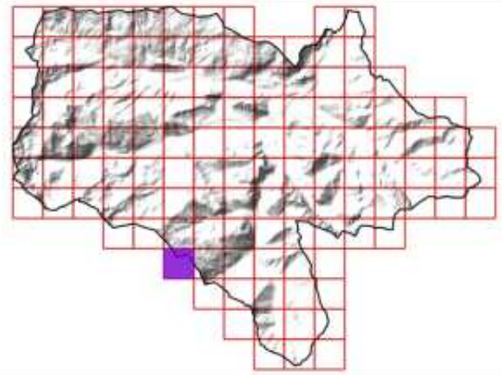

Sources utilisées : Communauté de communes du Pays de Tarascon ; Cadastre PCI Vecteur ; RGE Alti 1M ; Terrain SIRE Conseil 2023 ; OCS-GE ; BD Topo ; PNR Pyrénées Ariègeoise ; ANA de l'Ariège

Fond de plan utilisé : Google Satellite

0 100 200 300 400 500 m

Réalisée par Baptiste GORET, le 20 juillet 2023
Vérifiée par Thomas SIRE

PAYS DE TARASCON Communauté de communes

Communauté de communes du Pays de Tarascon
19 Avenue de Sabart
09 400 TARASCON-SUR-ARIEGE
05 34 09 86 30
www.cc-paysdetarascon.fr

SIRE Conseil

SIRE Conseil
227 Route de Grenade
31 700 BLAGNAC
06 12 83 69 35
www.sire-conseil.fr

Saurat

Bédeilhac-et-Aynat

47/126

OCCUPATION DU SOL

Légende

- Limite de l'intercommunalité
- Parcellaire cadastral
- Bâtiment cadastré
- Zone humide
- Haie bocagère (BD Topo)

Occupation du sol à Grande échelle

- Zone à matériaux minéraux
- Peuplement de feuillus
- Formation arbustive et sous-arbrisseaux
- Formation herbacée

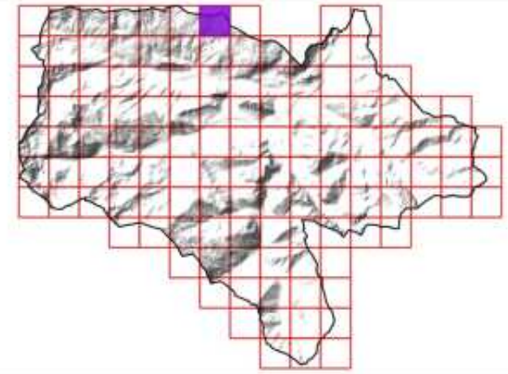

Sources utilisées : Communauté de communes du Pays de Tarascon ; Cadastre PCI Vecteur ; RGE Alti 1M ; Terrain SIRE Conseil 2023 ; OCS-GE ; BD Topo ; PNR Pyrénées Ariègeoise ; ANA de l'Ariège

Fond de plan utilisé : Google Satellite

0 100 200 300 400 500 m

Réalisée par Baptiste GORET, le 20 juillet 2023
Vérifiée par Thomas SIRE

PAYS DE TARASCON Communauté de communes

Communauté de communes du Pays de Tarascon
19 Avenue de Sabart
09 400 TARASCON-SUR-ARIEGE
05 34 09 86 30
www.cc-paysdetarascon.fr

SIRE Conseil

SIRE Conseil
227 Route de Grenade
31 700 BLAGNAC
06 12 83 69 35
www.sire-conseil.fr

48/126

OCCUPATION DU SOL



Légende

- Limite de l'intercommunalité
- Parcellaire cadastral
- Bâtiment cadastré
- Zone humide
- Cours d'eau
- Haie bocagère (BD Topo)

Occupation du sol à Grande échelle

- Zone bâtie
- Peuplement de feuillus
- Peuplement de conifères
- Formation arbustive et sous-arbrisseaux
- Formation herbacée

Zone urbanisée et aménagement paysager

- Bati et jardin

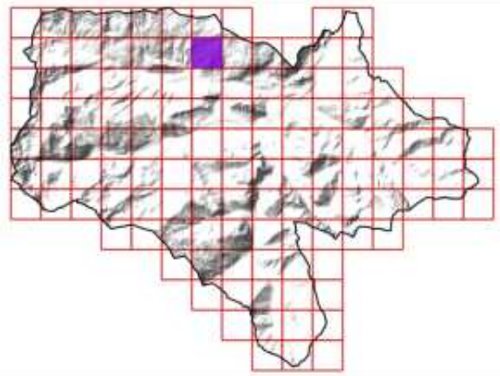

Sources utilisées : Communauté de communes du Pays de Tarascon ; Cadastre PCI Vecteur ; RGE Alti 1M ; Terrain SIRE Conseil 2023 ; OCS-GE ; BD Topo ; PNR Pyrénées Ariègeoise ; ANA de l'Ariège

Fond de plan utilisé : Google Satellite

0 — 100 — 200 — 300 — 400 — 500 m

Réalisée par Baptiste GORET, le 20 juillet 2023
Vérifiée par Thomas SIRE

PAYS DE TARASCON Communauté de communes

Communauté de communes du Pays de Tarascon
19 Avenue de Sabart
09 400 TARASCON-SUR-ARIEGE
05 34 09 86 30
www.cc-paysdetarascon.fr

SIRE Conseil

SIRE Conseil
227 Route de Grenade
31 700 BLAGNAC
06 12 83 69 35
www.sire-conseil.fr

OCCUPATION DU SOL

Légende

- Limite de l'intercommunalité
- Parcellaire cadastral
- Bâtiment cadastré
- Cours d'eau
- Haie bocagère (BD Topo)

Occupation du sol à Grande échelle

- Zone bâtie
- Zone artificialisée non bâtie
- Zone à matériaux minéraux
- Sol nu
- Peuplement de feuillus
- Formation arbustive et sous-arbrisseaux
- Formation herbacée

Milieu ouvert et de transition

- Friche herbacée
- Prairie de fauche
- Prairie pâturée
- Prairie permanente non caractérisée

Zone urbanisée et aménagement paysager

- Ancien verger
- Bati et jardin
- Cimetière
- Décharge
- Equipement sportif
- Espace vert
- Stationnement
- Potager
- Verger
- Voirie et espace associé

Boisement et bosquet

- Boisement de feuillus

Milieu aquatique et humide

- Cours d'eau
- Fossé

Elément ponctuel

- Buddleia davidii
- Arbre remarquable
- Renoué du japon

Elément linéaire

- Alignement d'arbres
- Muret
- Haie bocagère

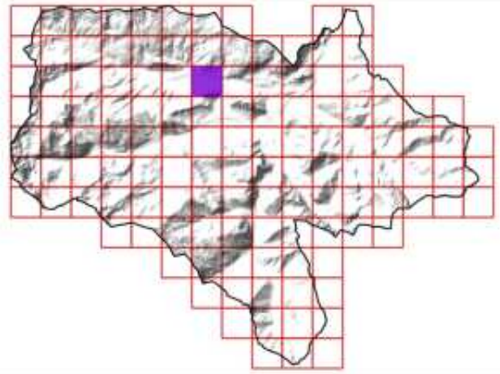

Sources utilisées : Communauté de communes du Pays de Tarascon ; Cadastre PCI Vecteur ; RGE Alti 1M ; Terrain SIRE Conseil 2023 ; OCS-GE ; BD Topo ; PNR Pyrénées Ariègeoise ; ANA de l'Ariège

Fond de plan utilisé : Google Satellite

0 100 200 300 400 500 m

Réalisée par Baptiste GORET, le 20 juillet 2023
Vérifiée par Thomas SIRE

PAYS DE TARASCON Communauté de communes
Communauté de communes du Pays de Tarascon
19 Avenue de Sabart
09 400 TARASCON-SUR-ARIEGE
05 34 09 86 30
www.cc-paysdetarascon.fr

SIRE Conseil
SIRE Conseil
227 Route de Grenade
31 700 BLAGNAC
06 12 83 69 35
www.sire-conseil.fr

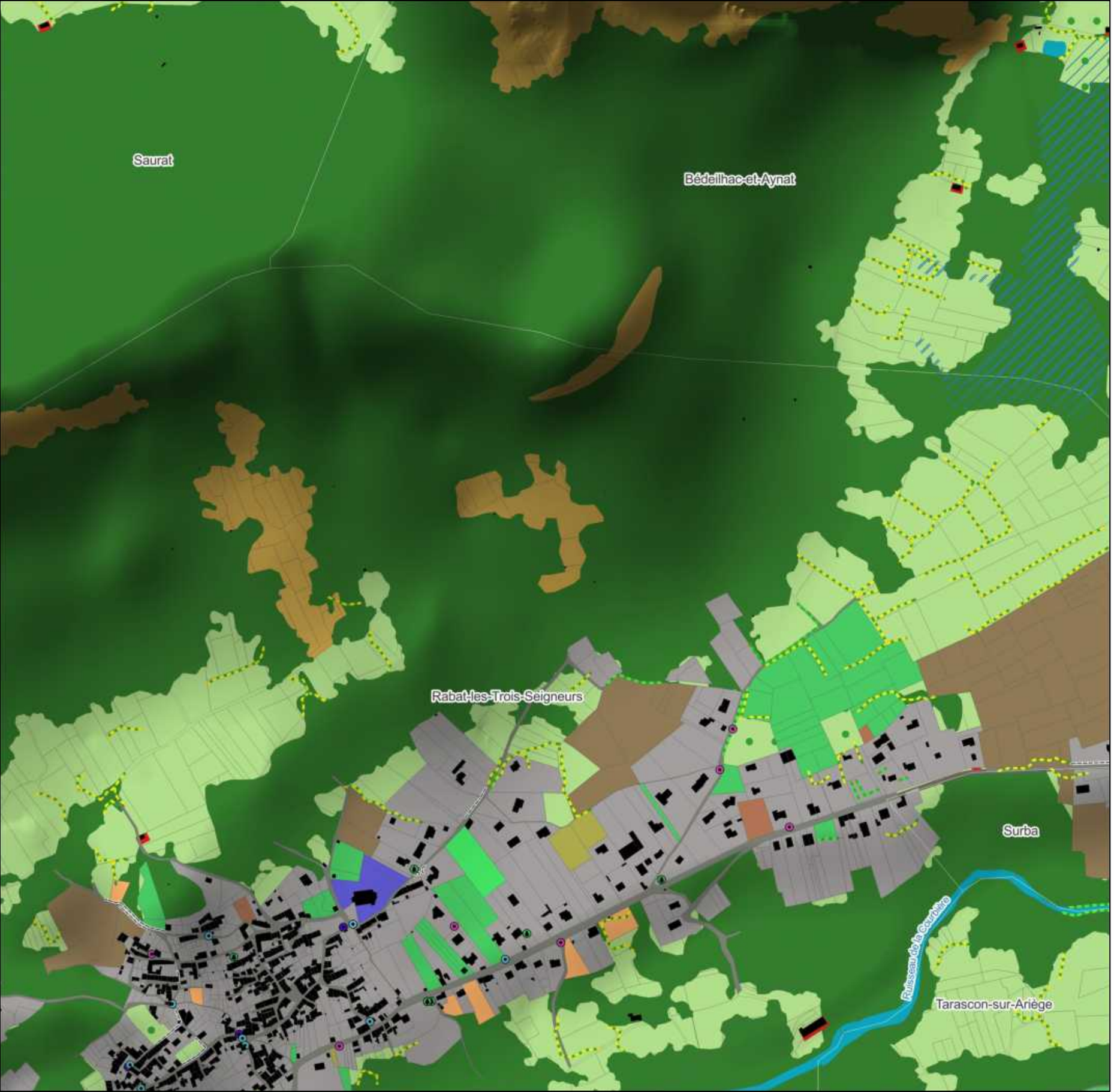

50/126

OCCUPATION DU SOL

Légende

- Limite de l'intercommunalité
- Parcellaire cadastral
- Bâtiment cadastré
- Zone humide
- Cours d'eau
- Haie bocagère (BD Topo)

Occupation du sol à Grande échelle

- Zone bâtie
- Zone artificialisée non bâtie
- Zone à matériaux minéraux
- Surface d'eau
- Peuplement de feuillus
- Formation arbustive et sous-arbrisseaux
- Formation herbacée

Milieu ouvert et de transition

- Fourré
- Friche herbacée
- Prairie de fauche
- Prairie pâturée
- Prairie permanente non caractéris

Zone urbanisée et aménagement paysager

- Bati et jardin
- Cimetière
- Potager
- Verger
- Voirie et espace associé

Boisement et bosquet

- Boisement de feuillus

Milieu aquatique et humide

- Cours d'eau

Elément ponctuel

- Buddleia davidii
- Arbre remarquable
- Lavoir
- Robinier faux-acacia

Elément linéaire

- Alignement d'arbres
- Muret
- Haie bocagère

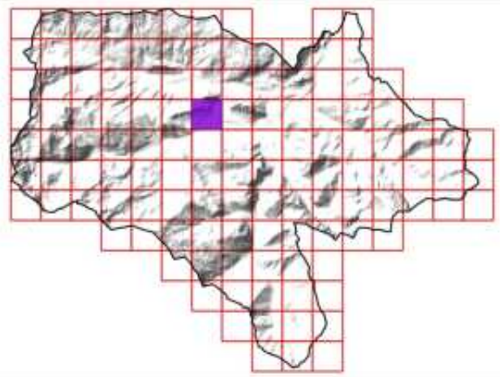

Sources utilisées : Communauté de communes du Pays de Tarascon ; Cadastre PCI Vecteur ; RGE Alti 1M ; Terrain SIRE Conseil 2023 ; OCS-GE ; BD Topo ; PNR Pyrénées Ariègeoise ; ANA de l'Ariège

Fond de plan utilisé : Google Satellite

0 — 100 — 200 — 300 — 400 — 500 m

Réalisée par Baptiste GORET, le 20 juillet 2023
Vérifiée par Thomas SIRE

PAYS DE TARASCON Communauté de communes

Communauté de communes du Pays de Tarascon
19 Avenue de Sabart
09 400 TARASCON-SUR-ARIEGE
05 34 09 86 30
www.cc-paysdetarascon.fr

SIRE Conseil

SIRE Conseil
227 Route de Grenade
31 700 BLAGNAC
06 12 83 69 35
www.sire-conseil.fr



51/126

OCCUPATION DU SOL

Légende

- Limite de l'intercommunalité
- Parcellaire cadastral
- Bâtiment cadastré
- Cours d'eau
- Haie bocagère (BD Topo)

Occupation du sol à Grande échelle

- Zone bâtie
- Zone artificialisée non bâtie
- Surface d'eau
- Peuplement de feuillus
- Peuplement de conifères
- Peuplement mixte
- Formation arbustive et sous-arbrisseaux
- Formation herbacée

Milieu ouvert et de transition

- Friche herbacée
- Prairie de fauche
- Prairie pâturée
- Prairie permanente non caractérisée

Zone urbanisée et aménagement paysager

- Bati et jardin
- Espace vert
- Stationnement
- Voirie et espace associé
- Zone d'activité

Boisement et bosquet

- Boisement de feuillus

Milieu aquatique et humide

- Canal
- Cours d'eau
- Ripisylve et boisement riverain

Autre

- Culture

Elément ponctuel

- Buddleia davidii
- Arbre remarquable
- Lavoir
- Robinier faux-acacia

Elément linéaire

- Alignement d'arbres
- Haie bocagère

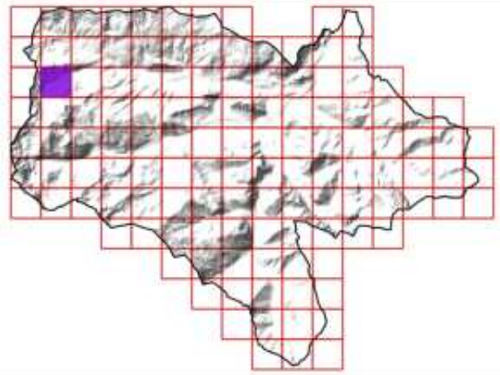

Sources utilisées : Communauté de communes du Pays de Tarascon ; Cadastre PCI Vecteur ; RGE Alti 1M ; Terrain SIRE Conseil 2023 ; OCS-GE ; BD Topo ; PNR Pyrénées Ariègeoise ; ANA de l'Ariège

Fond de plan utilisé : Google Satellite

0 100 200 300 400 500 m

Réalisée par Baptiste GORET, le 20 juillet 2023
Vérifiée par Thomas SIRE

PAYS DE TARASCON
Communauté de communes

Communauté de communes du Pays de Tarascon
19 Avenue de Sabart
09 400 TARASCON-SUR-ARIEGE
05 34 09 86 30
www.cc-paysdetarascon.fr

SIRE Conseil

SIRE Conseil
227 Route de Grenade
31 700 BLAGNAC
06 12 83 69 35
www.sire-conseil.fr

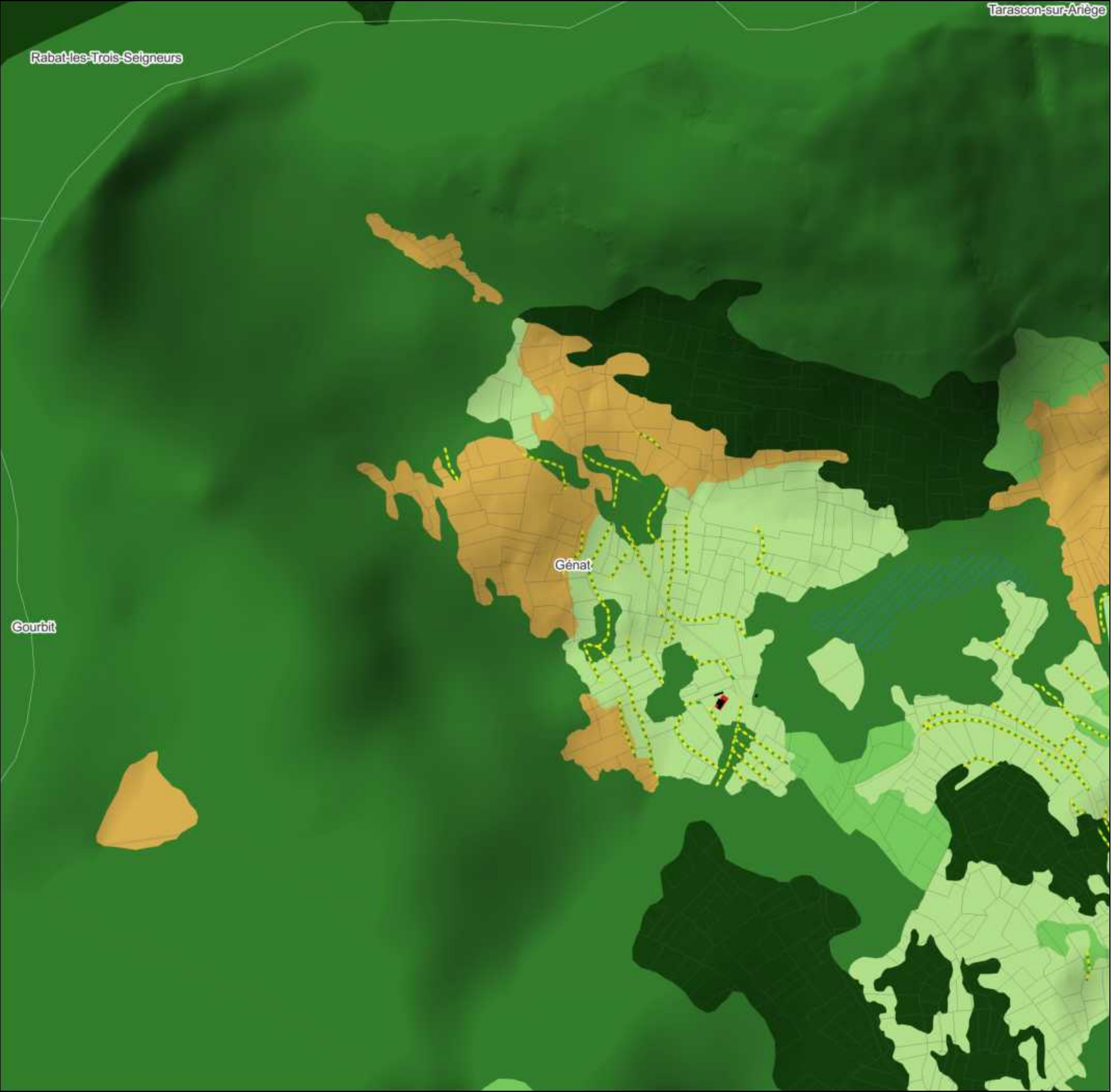

OCCUPATION DU SOL

Légende

- Limite de l'intercommunalité
- Parcellaire cadastral
- Bâtiment cadastré
- Zone humide
- Haie bocagère (BD Topo)

Occupation du sol à Grande échelle

- Zone bâtie
- Peuplement de feuillus
- Peuplement de conifères
- Peuplement mixte
- Formation arbustive et sous-arbrisseaux
- Formation herbacée

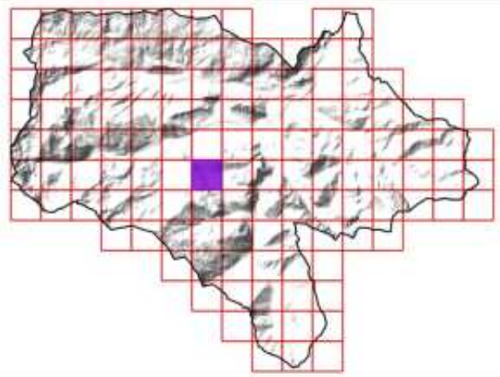

Sources utilisées : Communauté de communes du Pays de Tarascon ; Cadastre PCI Vecteur ; RGE Alti 1M ; Terrain SIRE Conseil 2023 ; OCS-GE ; BD Topo ; PNR Pyrénées Ariègeoise ; ANA de l'Ariège

Fond de plan utilisé : Google Satellite

0 100 200 300 400 500 m

Réalisée par Baptiste GORET, le 20 juillet 2023
Vérifiée par Thomas SIRE

PAYS DE TARASCON
Communauté de communes

Communauté de communes du Pays de Tarascon
19 Avenue de Sabart
09 400 TARASCON-SUR-ARIEGE
05 34 09 86 30
www.cc-paysdetarascon.fr

SIRE Conseil

SIRE Conseil
227 Route de Grenade
31 700 BLAGNAC
06 12 83 69 35
www.sire-conseil.fr

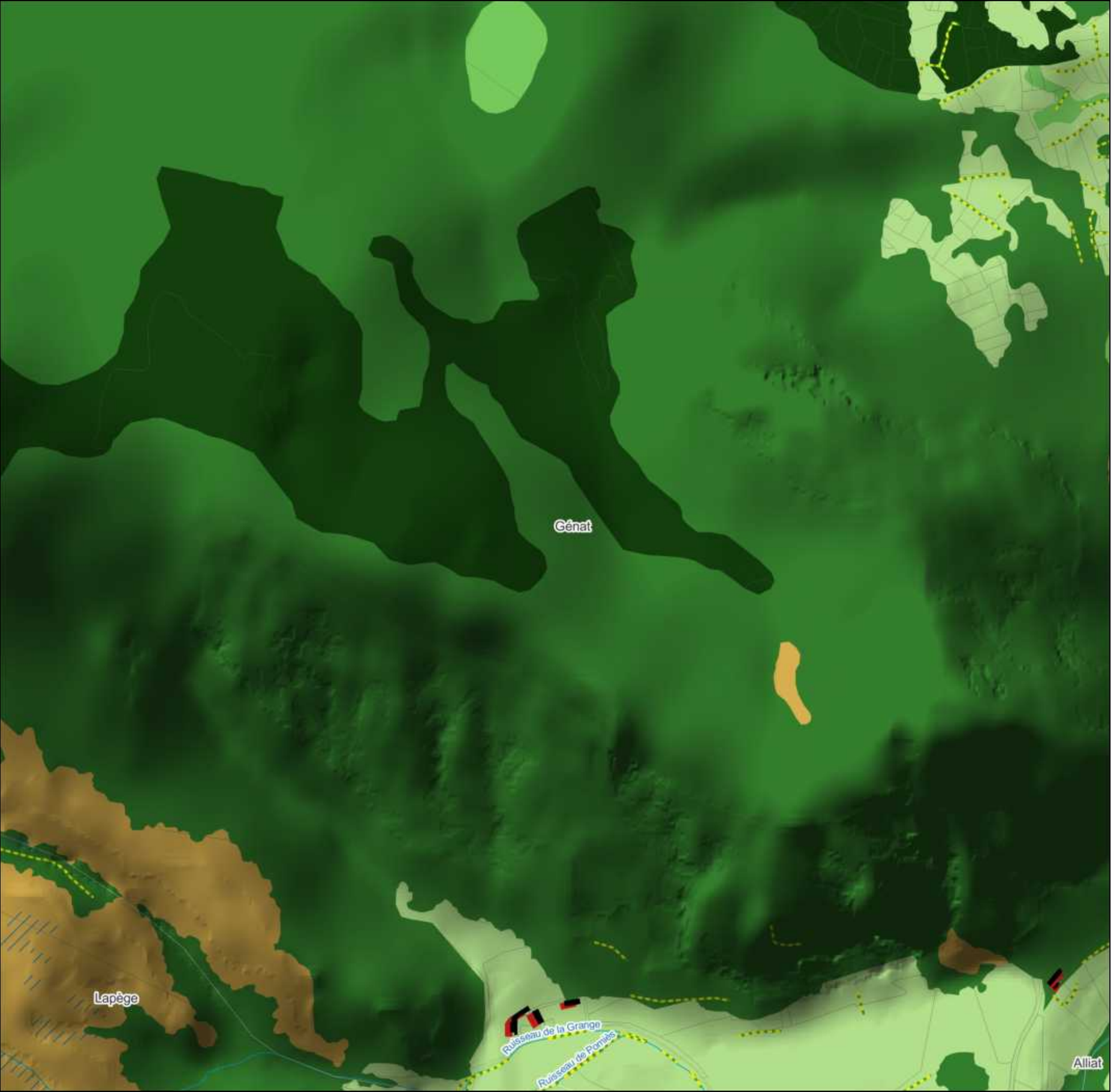

OCCUPATION DU SOL

Légende

- Limite de l'intercommunalité
- Parcellaire cadastral
- Bâtiment cadastré
- Zone humide
- Cours d'eau
- Haie bocagère (BD Topo)

Occupation du sol à Grande échelle

- Zone bâtie
- Peuplement de feuillus
- Peuplement de conifères
- Peuplement mixte
- Formation arbustive et sous-arbrisseaux
- Formation herbacée

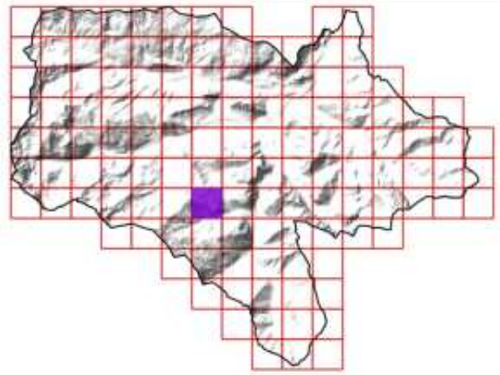

Sources utilisées : Communauté de communes du Pays de Tarascon ; Cadastre PCI Vecteur ; RGE Alti 1M ; Terrain SIRE Conseil 2023 ; OCS-GE ; BD Topo ; PNR Pyrénées Ariègeoise ; ANA de l'Ariège

Fond de plan utilisé : Google Satellite

0 100 200 300 400 500 m

Réalisée par Baptiste GORET, le 20 juillet 2023
Vérifiée par Thomas SIRE

PAYS DE TARASCON
Communauté de communes

Communauté de communes du Pays de Tarascon
19 Avenue de Sabart
09 400 TARASCON-SUR-ARIEGE
05 34 09 86 30
www.cc-paysdetarascon.fr

SIRE Conseil

SIRE Conseil
227 Route de Grenade
31 700 BLAGNAC
06 12 83 69 35
www.sire-conseil.fr

Génat

Ruisseau de la Grange

Ruisseau de Pomiès

Alliat

Lapège

54/126

OCCUPATION DU SOL

Légende

- Limite de l'intercommunalité
- Parcellaire cadastral
- Bâtiment cadastré
- Zone humide
- Cours d'eau
- Haie bocagère (BD Topo)

Occupation du sol à Grande échelle

- Zone bâtie
- Peuplement de feuillus
- Peuplement de conifères
- Peuplement mixte
- Formation arbustive et sous-arbrisseaux
- Formation herbacée

Milieu ouvert et de transition

- Fourré
- Friche herbacée
- Prairie pâturée

Zone urbanisée et aménagement paysager

- Bati et jardin
- Ruine et friche

Milieu aquatique et humide

- Cours d'eau
- Fossé
- Prairie humide

Elément ponctuel

- Arbre remarquable

Elément linéaire

- Muret

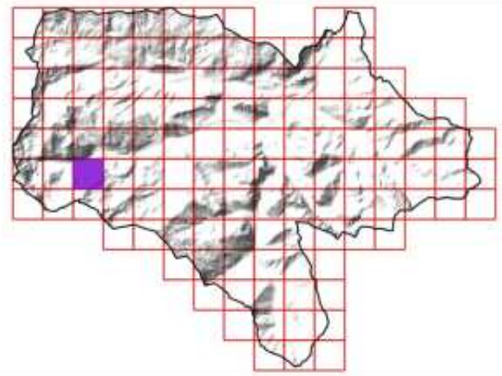

Sources utilisées : Communauté de communes du Pays de Tarascon ; Cadastre PCI Vecteur ; RGE Alti 1M ; Terrain SIRE Conseil 2023 ; OCS-GE ; BD Topo ; PNR Pyrénées Ariègeoise ; ANA de l'Ariège

Fond de plan utilisé : Google Satellite

0 100 200 300 400 500 m

Réalisée par Baptiste GORET, le 20 juillet 2023
Vérifiée par Thomas SIRE

PAYS DE TARASCON Communauté de communes

Communauté de communes du Pays de Tarascon
19 Avenue de Sabart
09 400 TARASCON-SUR-ARIEGE
05 34 09 86 30
www.cc-paysdetarascon.fr

SIRE Conseil

SIRE Conseil
227 Route de Grenade
31 700 BLAGNAC
06 12 83 69 35
www.sire-conseil.fr

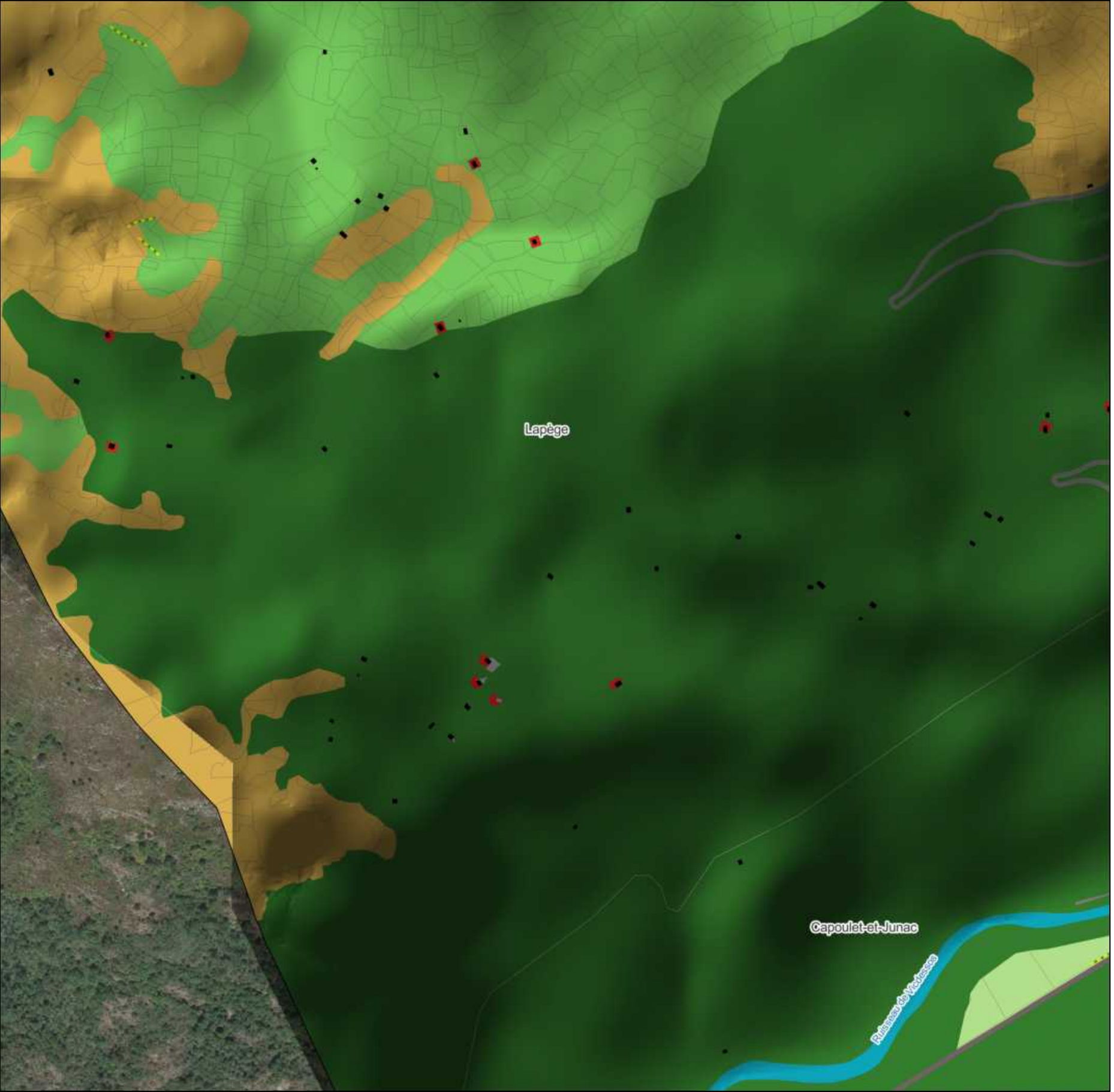

55/126

OCCUPATION DU SOL

Légende

- Limite de l'intercommunalité
- Parcellaire cadastral
- Bâtiment cadastré
- Cours d'eau
- Haie bocagère (BD Topo)

Occupation du sol à Grande échelle

- Zone bâtie
- Zone artificialisée non bâtie
- Surface d'eau
- Peuplement de feuillus
- Peuplement mixte
- Formation arbustive et sous-arbrisseaux
- Formation herbacée

Zone urbanisée et aménagement paysager

- Bati et jardin
- Voirie et espace associé

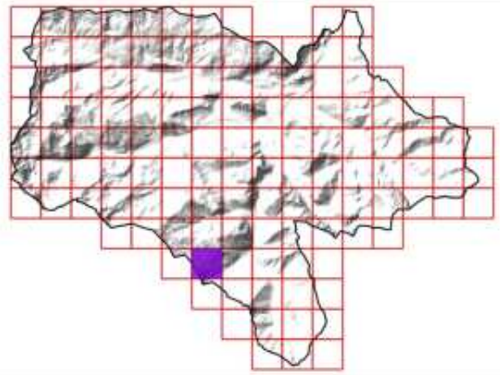

Sources utilisées : Communauté de communes du Pays de Tarascon ; Cadastre PCI Vecteur ; RGE Alti 1M ; Terrain SIRE Conseil 2023 ; OCS-GE ; BD Topo ; PNR Pyrénées Ariègeoise ; ANA de l'Ariège

Fond de plan utilisé : Google Satellite

0 100 200 300 400 500 m

Réalisée par Baptiste GORET, le 20 juillet 2023
Vérifiée par Thomas SIRE

PAYS DE TARASCON Communauté de communes
Communauté de communes du Pays de Tarascon
19 Avenue de Sabart
09 400 TARASCON-SUR-ARIEGE
05 34 09 86 30
www.cc-paysdetarascon.fr

SIRE Conseil
SIRE Conseil
227 Route de Grenade
31 700 BLAGNAC
06 12 83 69 35
www.sire-conseil.fr



56/126

OCCUPATION DU SOL

Légende

- Limite de l'intercommunalité
- Parcellaire cadastral
- Bâtiment cadastré
- Cours d'eau
- Haie bocagère (BD Topo)

Occupation du sol à Grande échelle

- Zone bâtie
- Zone artificialisée non bâtie
- Surface d'eau
- Peuplement de feuillus
- Formation herbacée

Milieu ouvert et de transition

- Prairie de fauche

Zone urbanisée et aménagement paysager

- Bati et jardin

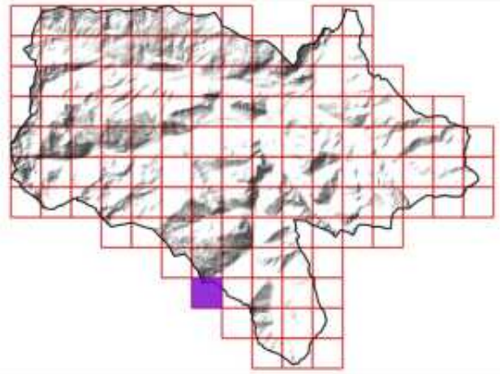

Sources utilisées : Communauté de communes du Pays de Tarascon ; Cadastre PCI Vecteur ; RGE Alti 1M ; Terrain SIRE Conseil 2023 ; OCS-GE ; BD Topo ; PNR Pyrénées Ariègeoise ; ANA de l'Ariège

Fond de plan utilisé : Google Satellite

0 100 200 300 400 500 m

Réalisée par Baptiste GORET, le 20 juillet 2023
Vérifiée par Thomas SIRE

PAYS DE TARASCON Communauté de communes
Communauté de communes du Pays de Tarascon
19 Avenue de Sabart
09 400 TARASCON-SUR-ARIEGE
05 34 09 86 30
www.cc-paysdetarascon.fr

SIRE Conseil
SIRE Conseil
227 Route de Grenade
31 700 BLAGNAC
06 12 83 69 35
www.sire-conseil.fr



57/126

OCCUPATION DU SOL

Légende

- Limite de l'intercommunalité
- Parcellaire cadastral
- Zone humide
- Cours d'eau

Occupation du sol à Grande échelle

- Formation arbustive et sous-arbrisseaux

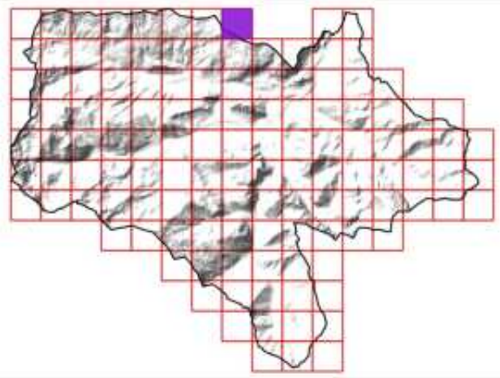

Sources utilisées : Communauté de communes du Pays de Tarascon ; Cadastre PCI Vecteur ; RGE Alti 1M ; Terrain SIRE Conseil 2023 ; OCS-GE ; BD Topo ; PNR Pyrénées Ariègeoise ; ANA de l'Ariège

Fond de plan utilisé : Google Satellite

0 100 200 300 400 500 m

Réalisée par Baptiste GORET, le 20 juillet 2023
Vérifiée par Thomas SIRE

Communauté de communes du Pays de Tarascon
19 Avenue de Sabart
09 400 TARASCON-SUR-ARIEGE
05 34 09 86 30
www.cc-paysdetarascon.fr

SIRE Conseil
227 Route de Grenade
31 700 BLAGNAC
06 12 83 69 35
www.sire-conseil.fr

OCCUPATION DU SOL

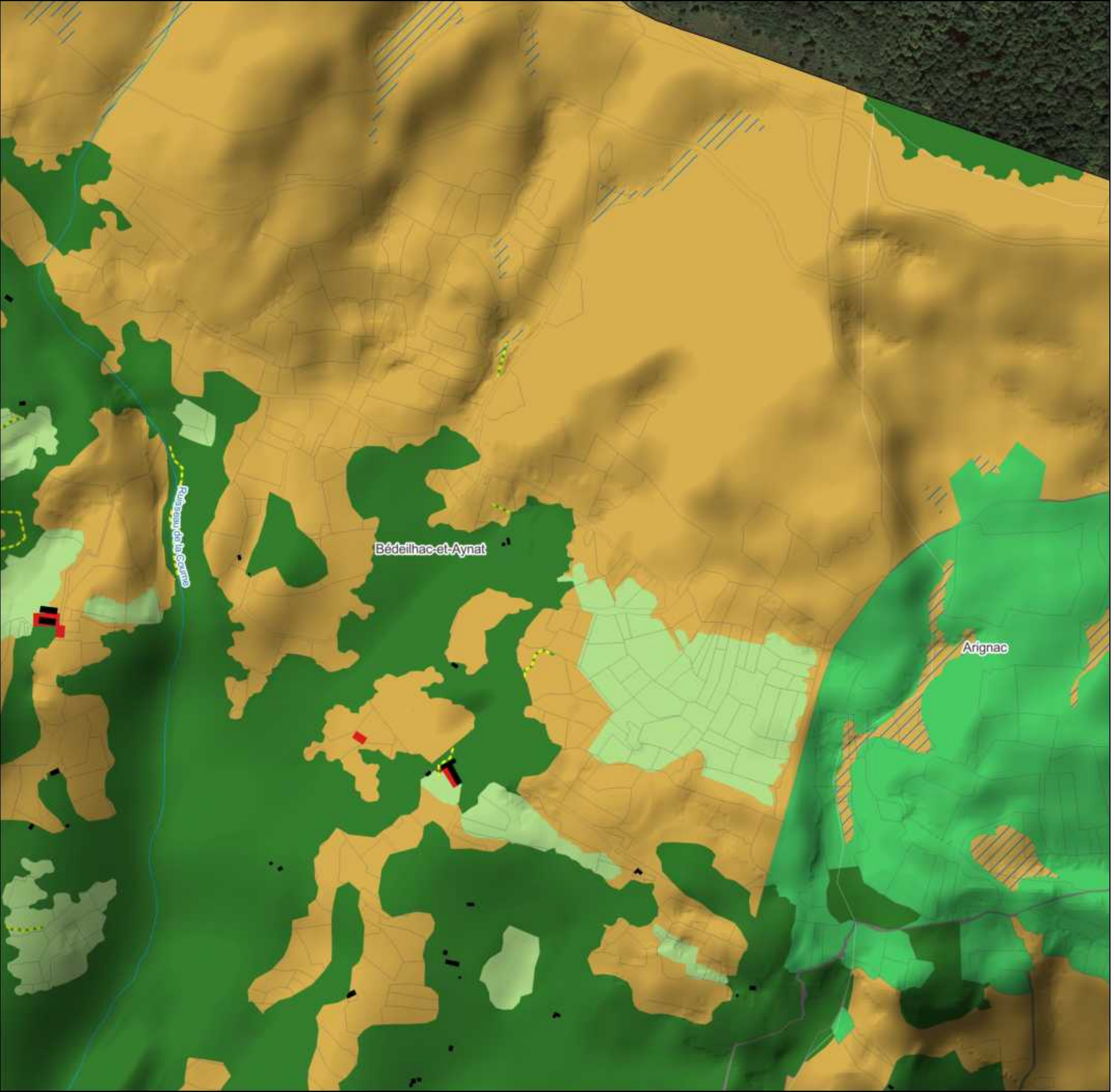

Légende

- Limite de l'intercommunalité
- Parcellaire cadastral
- Bâtiment cadastré
- Zone humide
- Cours d'eau
- Haie bocagère (BD Topo)

Occupation du sol à Grande échelle
- Zone bâtie

- Peuplement de feuillus
- Formation arbustive et sous-arbrisseaux
- Formation herbacée

Milieu ouvert et de transition
- Prairie permanente non caractéris

Zone urbanisée et aménagement paysager
- Voirie et espace associé

Boisement et bosquet
- Boisement de feuillus

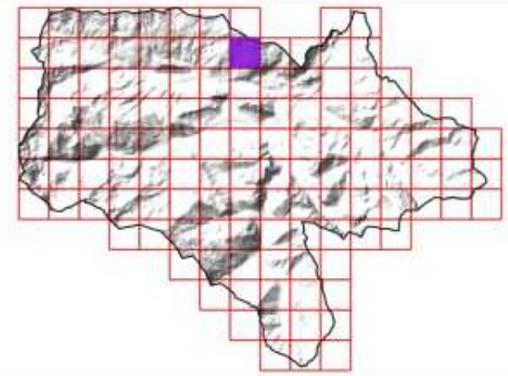

Sources utilisées : Communauté de communes du Pays de Tarascon ; Cadastre PCI Vecteur ; RGE Alti 1M ; Terrain SIRE Conseil 2023 ; OCS-GE ; BD Topo ; PNR Pyrénées Ariègeoise ; ANA de l'Ariège

Fond de plan utilisé : Google Satellite

0 100 200 300 400 500 m

Réalisée par Baptiste GORET, le 20 juillet 2023
Vérifiée par Thomas SIRE

PAYS DE TARASCON Communauté de communes
Communauté de communes du Pays de Tarascon
19 Avenue de Sabart
09 400 TARASCON-SUR-ARIEGE
05 34 09 86 30
www.cc-paysdetarascon.fr

SIRE Conseil
SIRE Conseil
227 Route de Grenade
31 700 BLAGNAC
06 12 83 69 35
www.sire-conseil.fr

OCCUPATION DU SOL



Légende

- Limite de l'intercommunalité
- Parcellaire cadastral
- Bâtiment cadastré
- Cours d'eau
- Haie bocagère (BD Topo)

Occupation du sol à Grande échelle

- Zone bâtie
- Zone artificialisée non bâtie
- Peuplement de feuillus
- Formation arbustive et sous-arbrisseaux
- Formation herbacée

Milieu ouvert et de transition

- Friche herbacée
- Prairie de fauche
- Prairie pâturée
- Milieu de transition
- Prairie permanente non caractéris

Zone urbanisée et aménagement paysager

- Bati et jardin
- Espace vert
- Talus arboré
- Voirie et espace associé

Boisement et bosquet

- Boisement de feuillus

Milieu aquatique et humide

- Cours d'eau
- Fossé

Elément ponctuel

- Arbre remarquable

Elément linéaire

- Alignement d'arbres
- Muret
- Haie bocagère

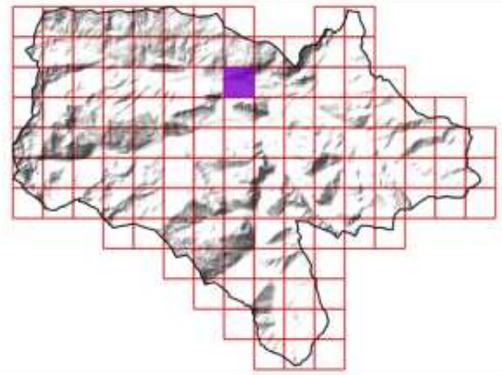

Sources utilisées : Communauté de communes du Pays de Tarascon ; Cadastre PCI Vecteur ; RGE Alti 1M ; Terrain SIRE Conseil 2023 ; OCS-GE ; BD Topo ; PNR Pyrénées Ariègeoise ; ANA de l'Ariège

Fond de plan utilisé : Google Satellite

0 — 100 — 200 — 300 — 400 — 500 m

Réalisée par Baptiste GORET, le 20 juillet 2023
Vérifiée par Thomas SIRE

PAYS DE TARASCON Communauté de communes

Communauté de communes du Pays de Tarascon
19 Avenue de Sabart
09 400 TARASCON-SUR-ARIEGE
05 34 09 86 30
www.cc-paysdetarascon.fr

SIRE Conseil

SIRE Conseil
227 Route de Grenade
31 700 BLAGNAC
06 12 83 69 35
www.sire-conseil.fr

60/126

OCCUPATION DU SOL



Légende

- Limite de l'intercommunalité
- Parcellaire cadastral
- Bâtiment cadastré
- Zone humide
- Cours d'eau
- Haie bocagère (BD Topo)

Occupation du sol à Grande échelle

- Zone bâtie
- Zone artificialisée non bâtie
- Zone à matériaux minéraux
- Sol nu
- Surface d'eau
- Peuplement de feuillus
- Formation arbustive et sous-arbrisseaux
- Formation herbacée

Milieu ouvert et de transition

- Fourré
- Friche arbustive
- Prairie de fauche
- Prairie pâturée
- Milieu de transition
- Prairie permanente non caractérisée

Zone urbanisée et aménagement paysager

- Bati et jardin
- Cimetière
- Equipement sportif
- Espace vert
- Exploitation agricole
- Mur de soutènement
- Talus enherbé
- Verger
- Voirie et espace associé
- Zone d'activité

Boisement et bosquet

- Bosquet de feuillus
- Boisement de feuillus

Milieu aquatique et humide

- Cours d'eau
- Prairie humide
- Ripisylve et boisement riverain
- Aulnaie

Elément ponctuel

- Arbre remarquable
- Renoué du japon
- Lavoir
- Robinier faux-acacia

Elément linéaire

- Alignement d'arbres
- Muret
- Haie bocagère
- Haie à renforcer

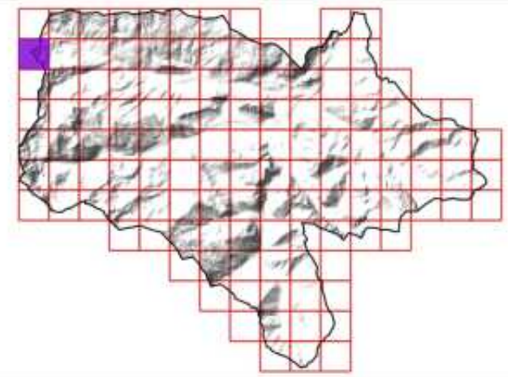

Sources utilisées : Communauté de communes du Pays de Tarascon ; Cadastre PCI Vecteur ; RGE Alti 1M ; Terrain SIRE Conseil 2023 ; OCS-GE ; BD Topo ; PNR Pyrénées Ariègeoise ; ANA de l'Ariège

Fond de plan utilisé : Google Satellite

0 — 100 — 200 — 300 — 400 — 500 m

Réalisée par Baptiste GORET, le 20 juillet 2023
Vérifiée par Thomas SIRE

PAYS DE TARASCON Communauté de communes

Communauté de communes du Pays de Tarascon
19 Avenue de Sabart
09 400 TARASCON-SUR-ARIEGE
05 34 09 86 30
www.cc-paysdetarascon.fr

SIRE Conseil

SIRE Conseil
227 Route de Grenade
31 700 BLAGNAC
06 12 83 69 35
www.sire-conseil.fr

Surba

Tarascon-sur-Ariège

Quié

Génat

61/126

OCCUPATION DU SOL

Légende

- Limite de l'intercommunalité
- Parcellaire cadastral
- Bâtiment cadastré
- Cours d'eau
- Haie bocagère (BD Topo)

Occupation du sol à Grande échelle

- Zone artificialisée non bâtie
- Peuplement de feuillus
- Peuplement de conifères
- Peuplement mixte
- Formation arbustive et sous-arbrisseaux
- Formation herbacée

Milieu ouvert et de transition

- Prairie de fauche
- Prairie pâturée
- Prairie permanente non caractérisée

Zone urbanisée et aménagement paysager

- Bati et jardin
- Plantation d'arbres
- Verger
- Voirie et espace associé
- Zone d'activité

Boisement et bosquet

- Boisement de feuillus

Milieu aquatique et humide

- Cours d'eau
- Ripisylve et boisement riverain

Elément ponctuel

- Arbre remarquable

Elément linéaire

- Alignement d'arbres
- Haie bocagère
- Haie à renforcer

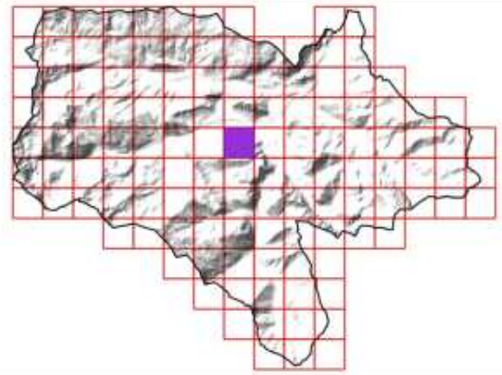

Sources utilisées : Communauté de communes du Pays de Tarascon ; Cadastre PCI Vecteur ; RGE Alti 1M ; Terrain SIRE Conseil 2023 ; OCS-GE ; BD Topo ; PNR Pyrénées Ariègeoise ; ANA de l'Ariège

Fond de plan utilisé : Google Satellite

0 100 200 300 400 500 m

Réalisée par Baptiste GORET, le 20 juillet 2023
Vérifiée par Thomas SIRE

PAYS DE TARASCON Communauté de communes

Communauté de communes du Pays de Tarascon
19 Avenue de Sabart
09 400 TARASCON-SUR-ARIEGE
05 34 09 86 30
www.cc-paysdetarascon.fr

SIRE Conseil

SIRE Conseil
227 Route de Grenade
31 700 BLAGNAC
06 12 83 69 35
www.sire-conseil.fr

OCCUPATION DU SOL

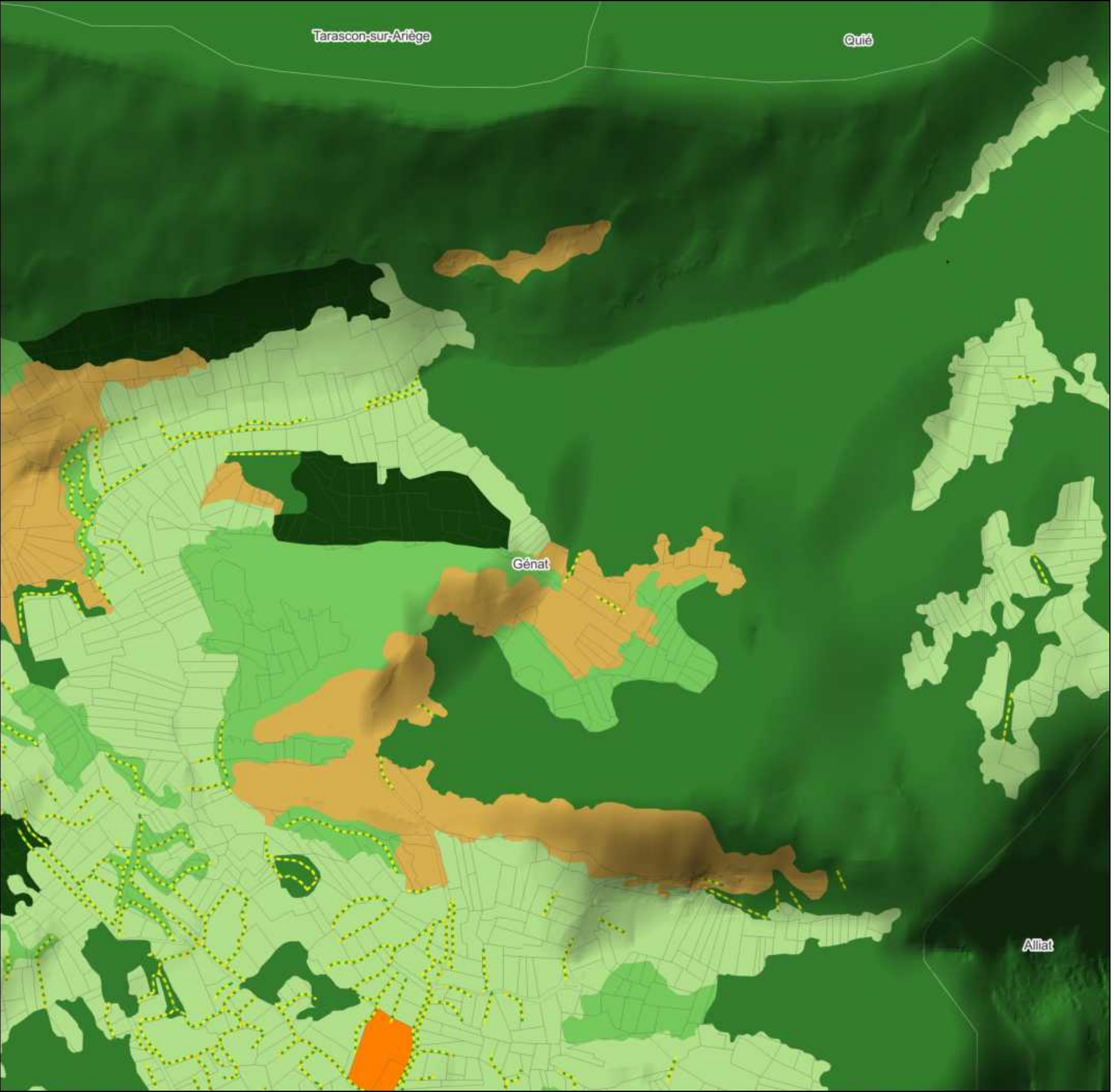

Légende

- Limite de l'intercommunalité
- Parcellaire cadastral
- Bâtiment cadastré
- Haie bocagère (BD Topo)

Occupation du sol à Grande échelle

- Peuplement de feuillus
- Peuplement de conifères
- Peuplement mixte
- Formation arbustive et sous-arbrisseaux
- Formation herbacée

Zone urbanisée et aménagement paysager

- Exploitation agricole

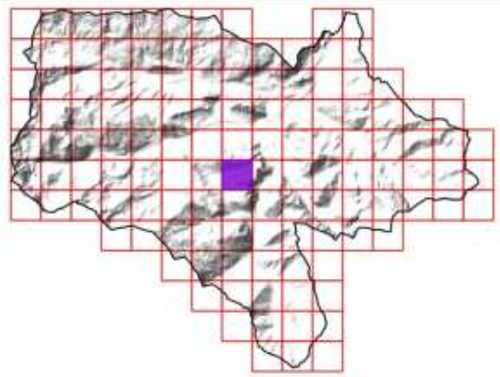

Sources utilisées : Communauté de communes du Pays de Tarascon ; Cadastre PCI Vecteur ; RGE Alti 1M ; Terrain SIRE Conseil 2023 ; OCS-GE ; BD Topo ; PNR Pyrénées Ariègeoise ; ANA de l'Ariège

Fond de plan utilisé : Google Satellite

0 100 200 300 400 500 m

Réalisée par Baptiste GORET, le 20 juillet 2023
Vérifiée par Thomas SIRE

PAYS DE TARASCON Communauté de communes

Communauté de communes du Pays de Tarascon
19 Avenue de Sabart
09 400 TARASCON-SUR-ARIEGE
05 34 09 86 30
www.cc-paysdetarascon.fr

SIRE Conseil

SIRE Conseil
227 Route de Grenade
31 700 BLAGNAC
06 12 83 69 35
www.sire-conseil.fr

Génat

Alliat

Ruisseau de la Grange

63/126

OCCUPATION DU SOL

Légende

- Limite de l'intercommunalité
- Parcellaire cadastral
- Bâtiment cadastré
- Zone humide
- Cours d'eau
- Haie bocagère (BD Topo)

Occupation du sol à Grande échelle

- Zone bâtie
- Zone artificialisée non bâtie
- Zone à matériaux minéraux
- Peuplement de feuillus
- Peuplement mixte
- Formation arbustive et sous-arbrisseaux
- Formation herbacée

Milieu ouvert et de transition

- Friche herbacée
- Prairie de fauche
- Prairie pâturée
- Prairie permanente non caractéris

Zone urbanisée et aménagement paysager

- Bati et jardin
- Espace vert
- Exploitation agricole
- Verger
- Voirie et espace associé
- Zone d'activité

Boisement et bosquet

- Boisement de feuillus

Milieu aquatique et humide

- Fossé
- Prairie humide
- Aulnaie

Elément ponctuel

- Arbre remarquable

Elément linéaire

- Alignement d'arbres
- Muret
- Haie bocagère

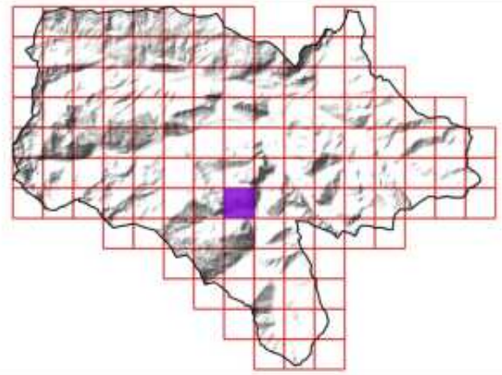

Sources utilisées : Communauté de communes du Pays de Tarascon ; Cadastre PCI Vecteur ; RGE Alti 1M ; Terrain SIRE Conseil 2023 ; OCS-GE ; BD Topo ; PNR Pyrénées Ariègeoise ; ANA de l'Ariège

Fond de plan utilisé : Google Satellite

0 100 200 300 400 500 m

Réalisée par Baptiste GORET, le 20 juillet 2023
Vérifiée par Thomas SIRE

PAYS DE TARASCON Communauté de communes

Communauté de communes du Pays de Tarascon
19 Avenue de Sabart
09 400 TARASCON-SUR-ARIEGE
05 34 09 86 30
www.cc-paysdetarascon.fr

SIRE Conseil

SIRE Conseil
227 Route de Grenade
31 700 BLAGNAC
06 12 83 69 35
www.sire-conseil.fr

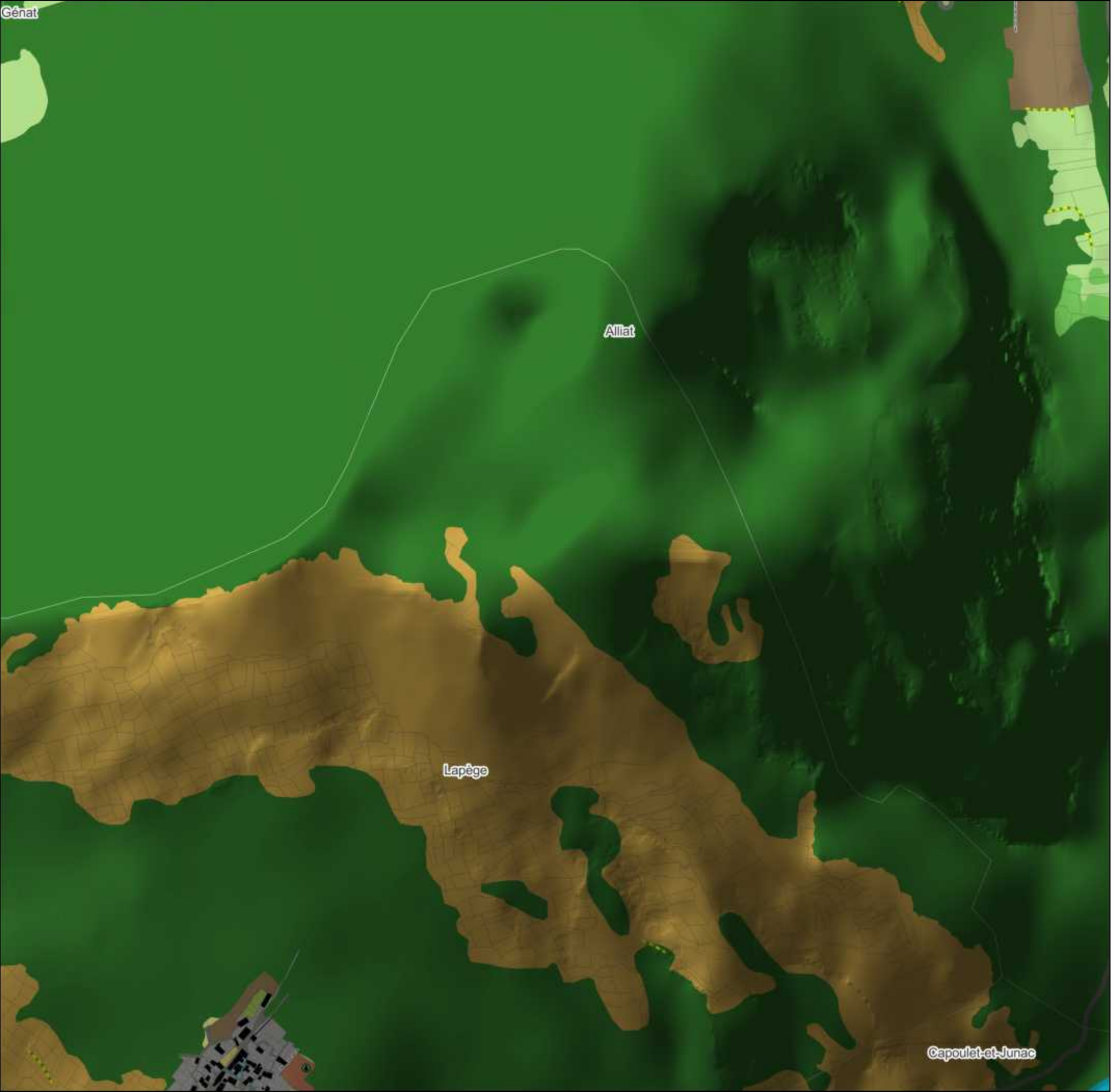

64/126

OCCUPATION DU SOL

Légende

- Limite de l'intercommunalité
- Parcellaire cadastral
- Bâtiment cadastré
- Haie bocagère (BD Topo)

Occupation du sol à Grande échelle

- Zone à matériaux minéraux
- Surface d'eau
- Peuplement de feuillus
- Peuplement mixte
- Formation arbustive et sous-arbrisseaux
- Formation herbacée

Milieu ouvert et de transition

- Friche arbustive
- Prairie pâturée

Zone urbanisée et aménagement paysager

- Bati et jardin
- Espace vert
- Stationnement
- Potager
- Voirie et espace associé

Boisement et bosquet

- Boisement de feuillus

Milieu aquatique et humide

- Cours d'eau
- Fossé

Elément ponctuel

- Arbre remarquable

Elément linéaire

- Muret

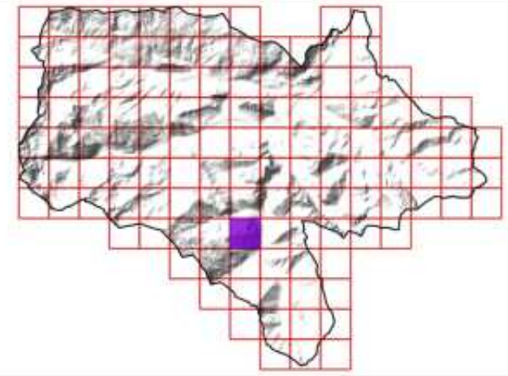

Sources utilisées : Communauté de communes du Pays de Tarascon ; Cadastre PCI Vecteur ; RGE Alti 1M ; Terrain SIRE Conseil 2023 ; OCS-GE ; BD Topo ; PNR Pyrénées Ariègeoise ; ANA de l'Ariège

Fond de plan utilisé : Google Satellite

0 100 200 300 400 500 m

Réalisée par Baptiste GORET, le 20 juillet 2023
Vérifiée par Thomas SIRE

PAYS DE TARASCON Communauté de communes

Communauté de communes du Pays de Tarascon
19 Avenue de Sabart
09 400 TARASCON-SUR-ARIEGE
05 34 09 86 30
www.cc-paysdetarascon.fr

SIRE Conseil

SIRE Conseil
227 Route de Grenade
31 700 BLAGNAC
06 12 83 69 35
www.sire-conseil.fr

65/126

OCCUPATION DU SOL



Légende

- Limite de l'intercommunalité
- Parcellaire cadastral
- Bâtiment cadastré
- Cours d'eau
- Haie bocagère (BD Topo)

Occupation du sol à Grande échelle

- Zone bâtie
- Zone artificialisée non bâtie
- Zone à matériaux minéraux
- Surface d'eau
- Peuplement de feuillus
- Formation arbustive et sous-arbrisseaux
- Formation herbacée

Milieu ouvert et de transition

- Fourré
- Friche arbustive
- Friche herbacée
- Prairie de fauche
- Prairie pâturée
- Prairie permanente non caractérisée

Zone urbanisée et aménagement paysager

- Bati et jardin
- Cimetière
- Equipement sportif
- Exploitation agricole
- Potager
- Voirie et espace associé

Boisement et bosquet

- Boisement de feuillus

Milieu aquatique et humide

- Cours d'eau
- Mare

Autre

- Faciès rocheux

Elément ponctuel

- Buddleia davidii
- Arbre remarquable
- Lavoir
- Robinier faux-acacia

Elément linéaire

- Alignement d'arbres
- Muret
- Haie bocagère

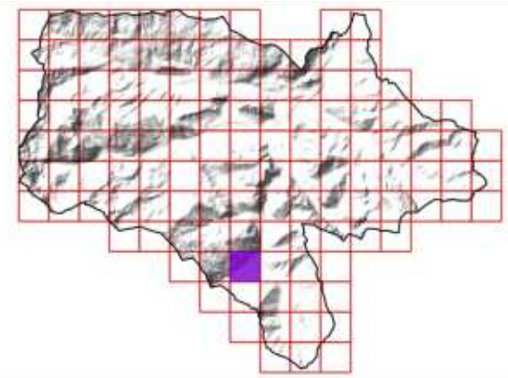

Sources utilisées : Communauté de communes du Pays de Tarascon ; Cadastre PCI Vecteur ; RGE Alti 1M ; Terrain SIRE Conseil 2023 ; OCS-GE ; BD Topo ; PNR Pyrénées Ariègeoise ; ANA de l'Ariège

Fond de plan utilisé : Google Satellite

0 100 200 300 400 500 m

Réalisée par Baptiste GORET, le 20 juillet 2023
Vérifiée par Thomas SIRE

PAYS DE TARASCON Communauté de communes

Communauté de communes du Pays de Tarascon
19 Avenue de Sabart
09 400 TARASCON-SUR-ARIEGE
05 34 09 86 30
www.cc-paysdetarascon.fr

SIRE Conseil

SIRE Conseil
227 Route de Grenade
31 700 BLAGNAC
06 12 83 69 35
www.sire-conseil.fr

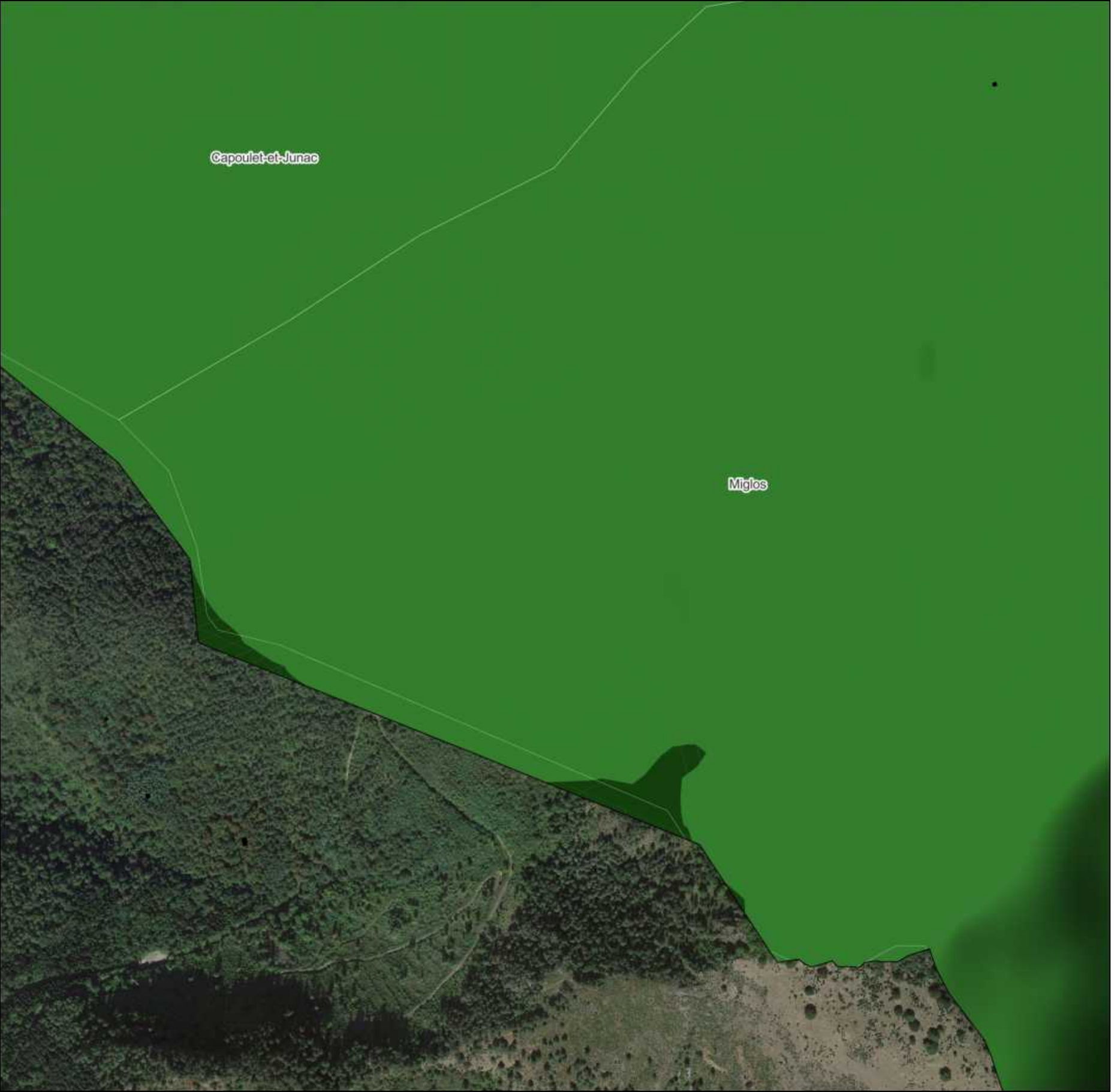

66/126

OCCUPATION DU SOL

Légende

- Limite de l'intercommunalité
- Parcellaire cadastral
- Bâtiment cadastré

Occupation du sol à Grande échelle

- Peuplement de feuillus
- Peuplement de conifères

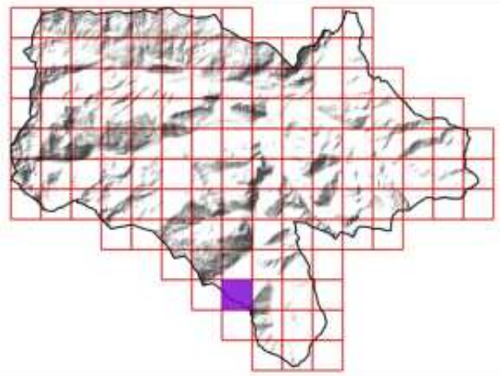

Sources utilisées : Communauté de communes du Pays de Tarascon ; Cadastre PCI Vecteur ; RGE Alti 1M ; Terrain SIRE Conseil 2023 ; OCS-GE ; BD Topo ; PNR Pyrénées Ariègeoise ; ANA de l'Ariège

Fond de plan utilisé : Google Satellite

0 100 200 300 400 500 m

Réalisée par Baptiste GORET, le 20 juillet 2023
Vérifiée par Thomas SIRE

PAYS DE TARASCON Communauté de communes

Communauté de communes du Pays de Tarascon
19 Avenue de Sabart
09 400 TARASCON-SUR-ARIEGE
05 34 09 86 30
www.cc-paysdetarascon.fr

SIRE Conseil

SIRE Conseil
227 Route de Grenade
31 700 BLAGNAC
06 12 83 69 35
www.sire-conseil.fr



67/126

OCCUPATION DU SOL

Légende

- Limite de l'intercommunalité
- Parcellaire cadastral
- Bâtiment cadastré

Occupation du sol à Grande échelle

- Peuplement de feuillus
- Formation arbustive et sous-arbrisseaux

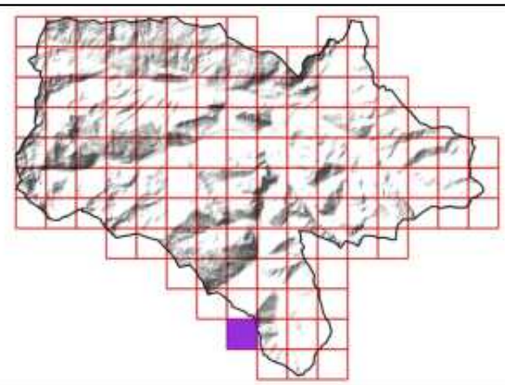

Sources utilisées : Communauté de communes du Pays de Tarascon ; Cadastre PCI Vecteur ; RGE Alti 1M ; Terrain SIRE Conseil 2023 ; OCS-GE ; BD Topo ; PNR Pyrénées Ariègeoise ; ANA de l'Ariège

Fond de plan utilisé : Google Satellite

0 100 200 300 400 500 m

Réalisée par Baptiste GORET, le 20 juillet 2023
Vérifiée par Thomas SIRE

PAYS DE TARASCON
Communauté de communes

Communauté de communes du Pays de Tarascon
19 Avenue de Sabart
09 400 TARASCON-SUR-ARIEGE
05 34 09 86 30
www.cc-paysdetarascon.fr

SIRE Conseil

SIRE Conseil
227 Route de Grenade
31 700 BLAGNAC
06 12 83 69 35
www.sire-conseil.fr

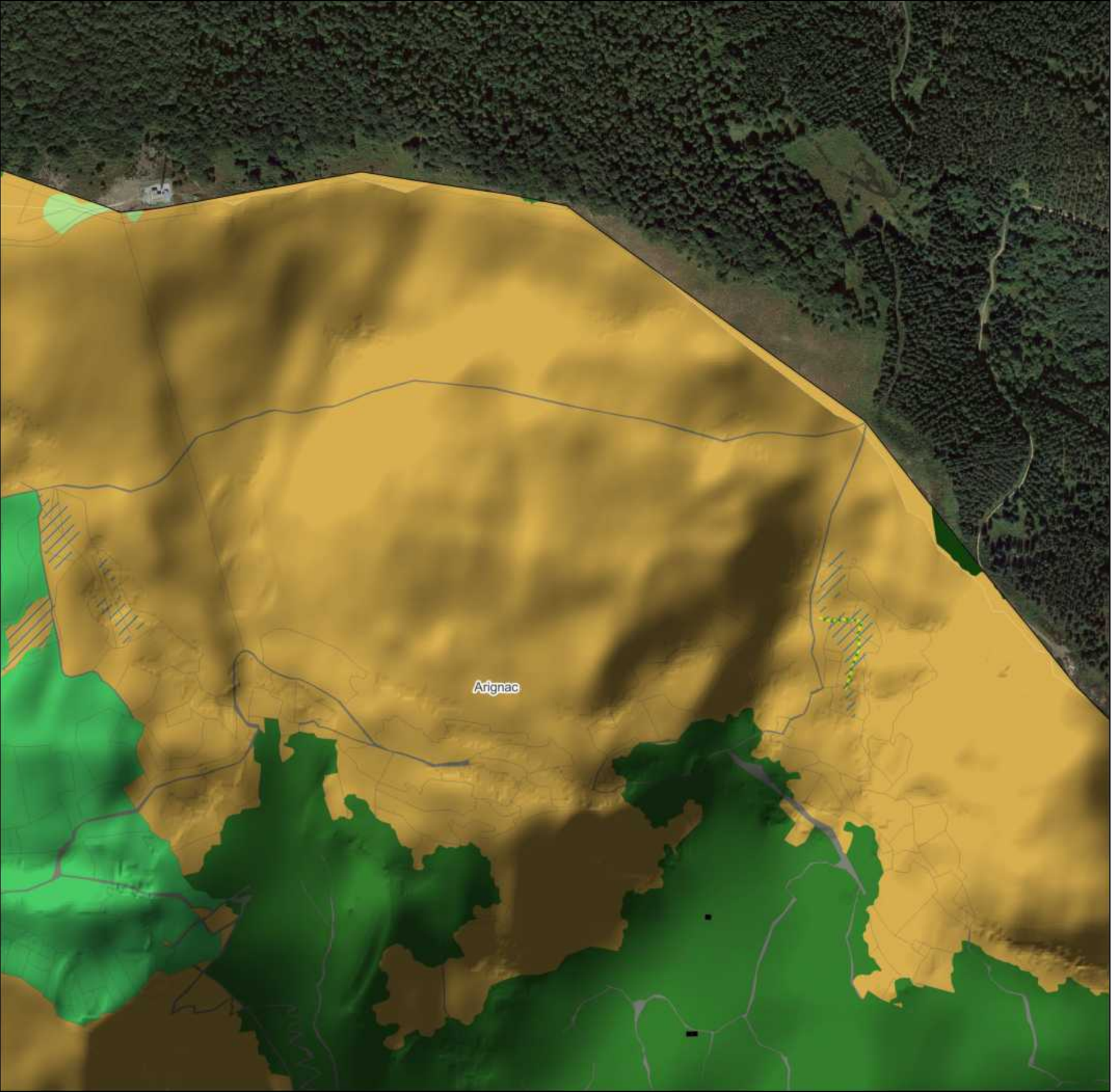

68/126

OCCUPATION DU SOL

Légende

- Limite de l'intercommunalité
- Parcellaire cadastral
- Bâtiment cadastré
- Zone humide
- Haie bocagère (BD Topo)

Occupation du sol à Grande échelle

- Zone bâtie
- Peuplement de feuillus
- Peuplement de conifères
- Formation arbustive et sous-arbrisseaux
- Formation herbacée

Milieu ouvert et de transition

- Prairie permanente non caractéris

Zone urbanisée et aménagement paysager

- Voirie et espace associé

Boisement et bosquet

- Boisement de feuillus

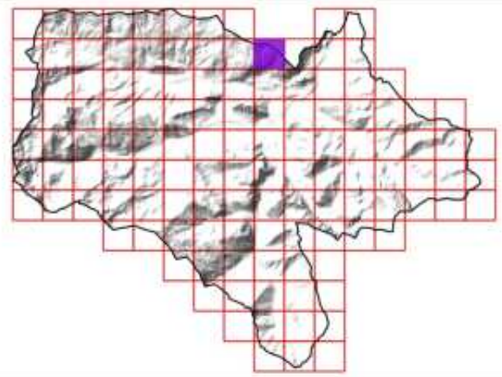

Sources utilisées : Communauté de communes du Pays de Tarascon ; Cadastre PCI Vecteur ; RGE Alti 1M ; Terrain SIRE Conseil 2023 ; OCS-GE ; BD Topo ; PNR Pyrénées Ariègeoise ; ANA de l'Ariège

Fond de plan utilisé : Google Satellite

0 100 200 300 400 500 m

Réalisée par Baptiste GORET, le 20 juillet 2023
Vérifiée par Thomas SIRE

PAYS DE TARASCON Communauté de communes

Communauté de communes du Pays de Tarascon
19 Avenue de Sabart
09 400 TARASCON-SUR-ARIEGE
05 34 09 86 30
www.cc-paysdetarascon.fr

SIRE Conseil

SIRE Conseil
227 Route de Grenade
31 700 BLAGNAC
06 12 83 69 35
www.sire-conseil.fr

69/126

OCCUPATION DU SOL

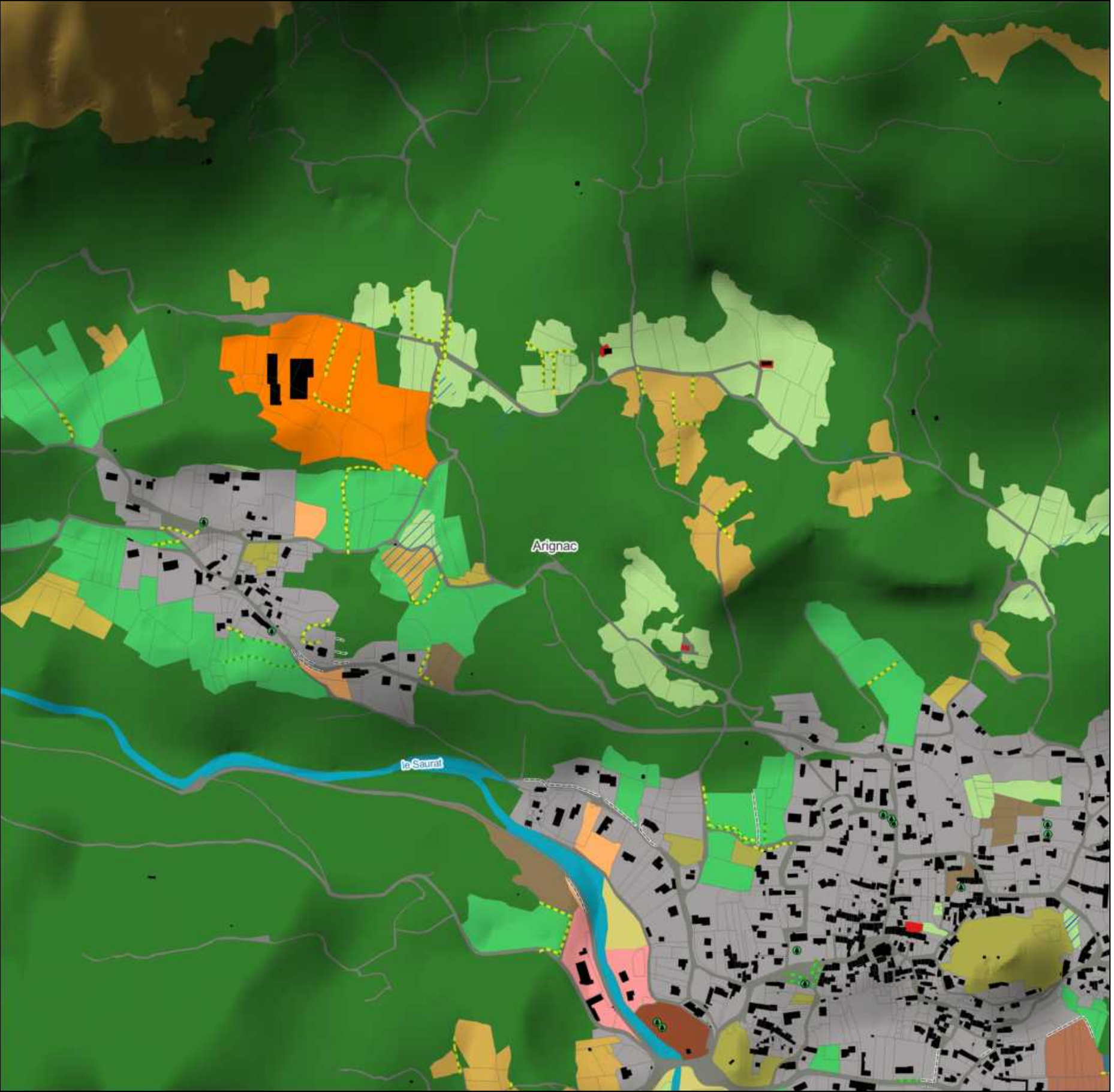

Légende

- Limite de l'intercommunalité
- Parcellaire cadastral
- Bâtiment cadastré
- Zone humide
- Cours d'eau
- Haie bocagère (BD Topo)

Occupation du sol à Grande échelle

- Zone bâtie
- Peuplement de feuillus
- Formation arbustive et sous-arbrisseaux
- Formation herbacée

Milieu ouvert et de transition

- Fourré
- Friche herbacée
- Prairie de fauche
- Prairie pâturée
- Milieu de transition
- Prairie permanente non caractérisée

Zone urbanisée et aménagement paysager

- Bati et jardin
- Equipement sportif
- Espace vert
- Exploitation agricole
- Potager
- Voirie et espace associé
- Zone d'activité

Boisement et bosquet

- Boisement de feuillus

Milieu aquatique et humide

- Cours d'eau
- Prairie humide

Elément ponctuel

- Arbre remarquable

Elément linéaire

- Alignement d'arbres
- Muret
- Haie bocagère

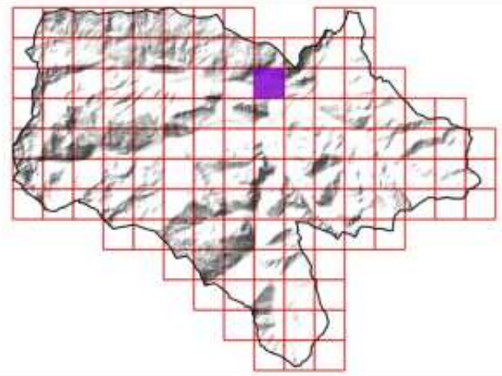

Sources utilisées : Communauté de communes du Pays de Tarascon ; Cadastre PCI Vecteur ; RGE Alti 1M ; Terrain SIRE Conseil 2023 ; OCS-GE ; BD Topo ; PNR Pyrénées Ariègeoise ; ANA de l'Ariège

Fond de plan utilisé : Google Satellite

0 — 100 — 200 — 300 — 400 — 500 m

Réalisée par Baptiste GORET, le 20 juillet 2023
Vérifiée par Thomas SIRE

PAYS DE TARASCON Communauté de communes

Communauté de communes du Pays de Tarascon
19 Avenue de Sabart
09 400 TARASCON-SUR-ARIEGE
05 34 09 86 30
www.cc-paysdetarascon.fr

SIRE Conseil

SIRE Conseil
227 Route de Grenade
31 700 BLAGNAC
06 12 83 69 35
www.sire-conseil.fr



70/126

OCCUPATION DU SOL

Légende

- Limite de l'intercommunalité
- Parcellaire cadastral
- Bâtiment cadastré
- Zone humide
- Cours d'eau
- Haie bocagère (BD Topo)

Occupation du sol à Grande échelle

- Zone bâtie
- Zone artificialisée non bâtie
- Zone à matériaux minéraux
- Sol nu
- Surface d'eau
- Peuplement de feuillus
- Formation arbustive et sous-arbrisseaux
- Formation herbacée

Milieu ouvert et de transition

- Fourré
- Friche arbustive
- Friche herbacée
- Prairie de fauche
- Prairie pâturée
- Milieu de transition
- Prairie permanente non caractérisée

Zone urbanisée et aménagement paysager

- Bati et jardin
- Camping
- Cimetière
- Espace vert
- Exploitation agricole
- Potager
- Station épuration
- Voie ferrée et espace associé
- Voirie et espace associé
- Zone de stockage
- Zone d'activité

Boisement et bosquet

- Boisement de feuillus

Milieu aquatique et humide

- Cours d'eau
- Ripisylve et boisement riverain

Autre

- Culture

Elément ponctuel

- Arbre remarquable

Elément linéaire

- Alignement d'arbres
- Muret
- Haie bocagère

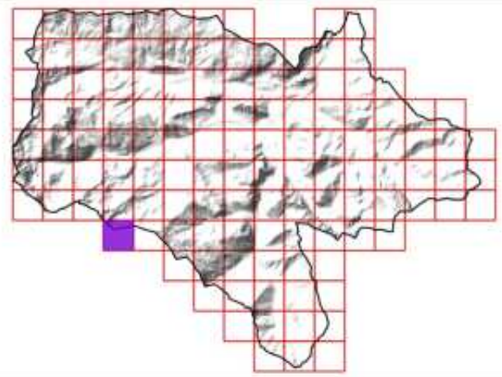

Sources utilisées : Communauté de communes du Pays de Tarascon ; Cadastre PCI Vecteur ; RGE Alti 1M ; Terrain SIRE Conseil 2023 ; OCS-GE ; BD Topo ; PNR Pyrénées Ariègeoise ; ANA de l'Ariège

Fond de plan utilisé : Google Satellite

0 100 200 300 400 500 m

Réalisée par Baptiste GORET, le 20 juillet 2023
Vérifiée par Thomas SIRE

PAYS DE TARASCON
Communauté de communes

Communauté de communes du Pays de Tarascon
19 Avenue de Sabart
09 400 TARASCON-SUR-ARIEGE
05 34 09 86 30
www.cc-paysdetarascon.fr

SIRE Conseil

SIRE Conseil
227 Route de Grenade
31 700 BLAGNAC
06 12 83 69 35
www.sire-conseil.fr



71/126

OCCUPATION DU SOL

Légende

- Limite de l'intercommunalité
- Parcellaire cadastral
- Bâtiment cadastré
- Cours d'eau
- Haie bocagère (BD Topo)

Occupation du sol à Grande échelle

- Zone bâtie
- Peuplement de feuillus
- Formation arbustive et sous-arbrisseaux
- Formation herbacée

Milieu ouvert et de transition

- Fourré
- Friche arborée
- Friche arbustive
- Friche herbacée
- Prairie de fauche
- Prairie pâturée
- Prairie permanente non caractérisée

Zone urbanisée et aménagement paysager

- Bati et jardin
- Equipement sportif
- Espace vert
- Stationnement
- Station épuration
- Voie ferrée et espace associé
- Voirie et espace associé
- Zone d'activité
- Zone à désimperméabiliser

Boisement et bosquet

- Boisement de feuillus

Milieu aquatique et humide

- Bassin
- Canal
- Cours d'eau
- Ripisylve et boisement riverain

Autre

- Faciès rocheux

Elément ponctuel

- Arbre remarquable
- Renoué du japon

Elément linéaire

- Alignement d'arbres
- Muret
- Haie bocagère
- Haie à renforcer

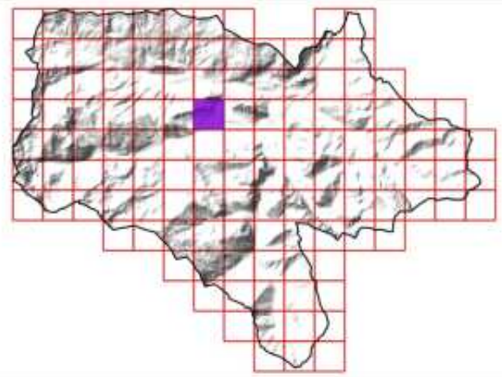

Sources utilisées : Communauté de communes du Pays de Tarascon ; Cadastre PCI Vecteur ; RGE Alti 1M ; Terrain SIRE Conseil 2023 ; OCS-GE ; BD Topo ; PNR Pyrénées Ariègeoise ; ANA de l'Ariège

Fond de plan utilisé : Google Satellite

0 — 100 — 200 — 300 — 400 — 500 m

Réalisée par Baptiste GORET, le 20 juillet 2023
Vérifiée par Thomas SIRE

PAYS DE TARASCON Communauté de communes
Communauté de communes du Pays de Tarascon
19 Avenue de Sabart
09 400 TARASCON-SUR-ARIEGE
05 34 09 86 30
www.cc-paysdetarascon.fr

SIRE Conseil
SIRE Conseil
227 Route de Grenade
31 700 BLAGNAC
06 12 83 69 35
www.sire-conseil.fr

OCCUPATION DU SOL

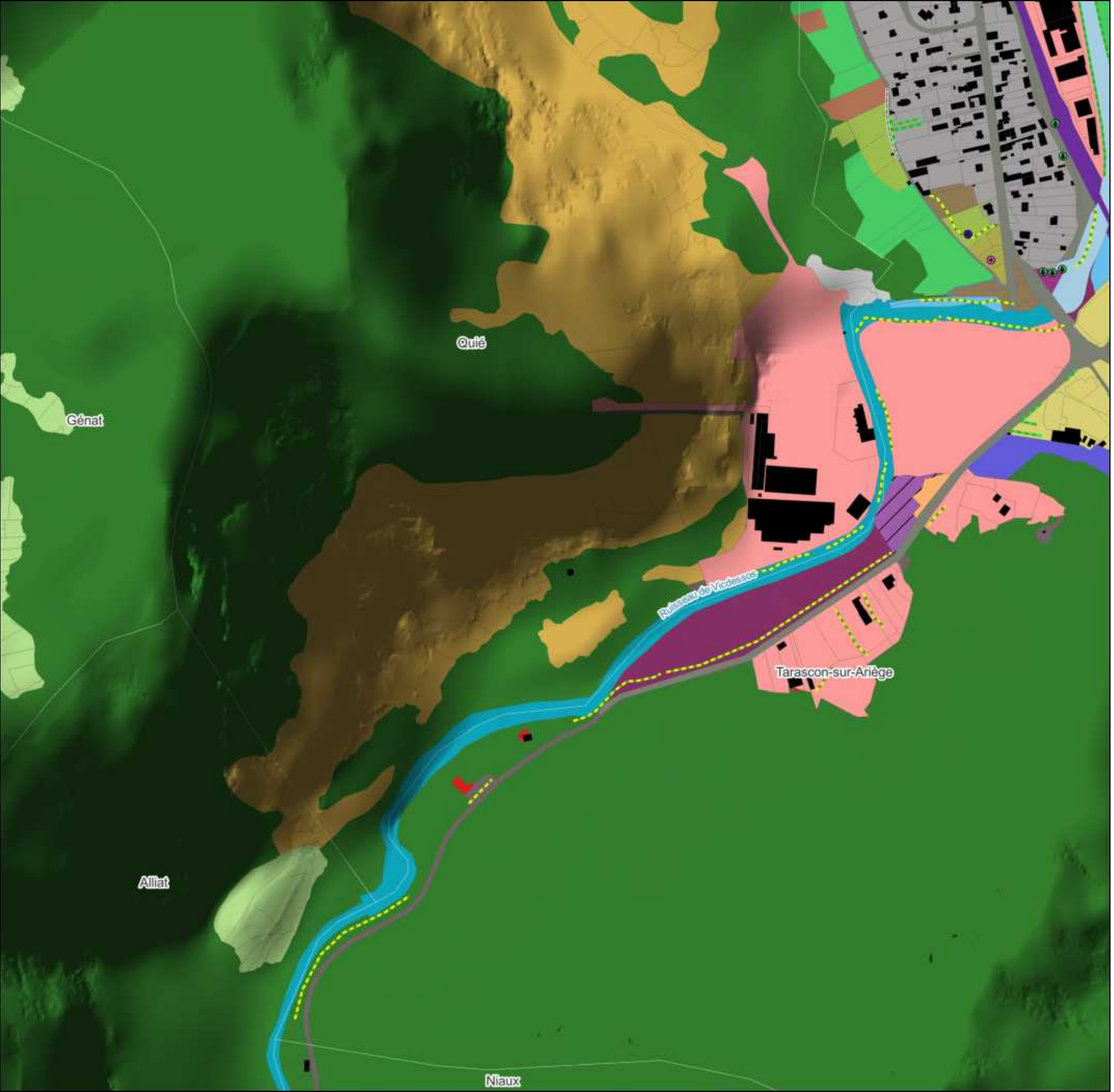

Légende

- Limite de l'intercommunalité
- Parcellaire cadastral
- Bâtiment cadastré
- Cours d'eau
- Haie bocagère (BD Topo)

Occupation du sol à Grande échelle

- Zone bâtie
- Zone artificialisée non bâtie
- Sol nu
- Surface d'eau
- Peuplement de feuillus
- Formation arbustive et sous-arbrisseaux
- Formation herbacée

Milieu ouvert et de transition

- Fourré
- Friche arborée
- Friche arbustive
- Friche herbacée
- Prairie pâturée
- Prairie permanente non caractérisée

Zone urbanisée et aménagement paysager

- Bati et jardin
- Cimetière
- Digue
- Espace vert
- Potager
- Voie ferrée et espace associé
- Voirie et espace associé
- Zone d'activité

Boisement et bosquet

- Boisement de feuillus

Milieu aquatique et humide

- Canal
- Cours d'eau
- Ripisylve et boisement riverain

Autre

- Faciès rocheux

Elément ponctuel

- Buddleia davidii
- Arbre remarquable
- Robinier faux-acacia

Elément linéaire

- Alignement d'arbres
- Muret
- Haie bocagère

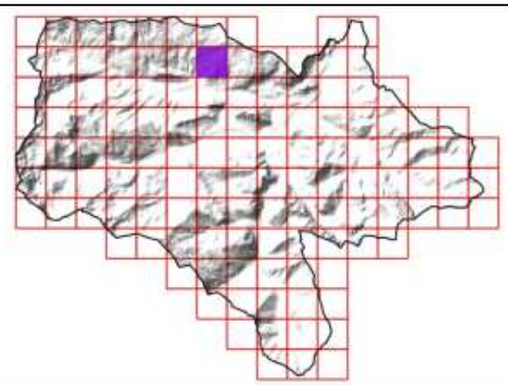

Sources utilisées : Communauté de communes du Pays de Tarascon ; Cadastre PCI Vecteur ; RGE Alti 1M ; Terrain SIRE Conseil 2023 ; OCS-GE ; BD Topo ; PNR Pyrénées Ariègeoise ; ANA de l'Ariège

Fond de plan utilisé : Google Satellite

0 — 100 — 200 — 300 — 400 — 500 m

Réalisée par Baptiste GORET, le 20 juillet 2023
Vérifiée par Thomas SIRE

PAYS DE TARASCON Communauté de communes
Communauté de communes du Pays de Tarascon
19 Avenue de Sabart
09 400 TARASCON-SUR-ARIEGE
05 34 09 86 30
www.cc-paysdetarascon.fr

SIRE Conseil
SIRE Conseil
227 Route de Grenade
31 700 BLAGNAC
06 12 83 69 35
www.sire-conseil.fr



73/126

OCCUPATION DU SOL

Légende

- Limite de l'intercommunalité
- Parcellaire cadastral
- Bâtiment cadastré
- Zone humide
- Cours d'eau
- Haie bocagère (BD Topo)

Occupation du sol à Grande échelle

- Zone bâtie
- Zone artificialisée non bâtie
- Surface d'eau
- Peuplement de feuillus
- Peuplement de conifères
- Peuplement mixte
- Formation herbacée

Milieu ouvert et de transition

- Friche herbacée
- Prairie de fauche
- Prairie pâturée

Zone urbanisée et aménagement paysager

- Bati et jardin
- Camping
- Exploitation agricole
- Verger
- Voirie et espace associé
- Zone d'activité

Boisement et bosquet

- Boisement de feuillus

Milieu aquatique et humide

- Bassin
- Cours d'eau
- Etang
- Aulnaie

Elément ponctuel

- Arbre remarquable

Elément linéaire

- Alignement d'arbres
- Muret
- Haie bocagère

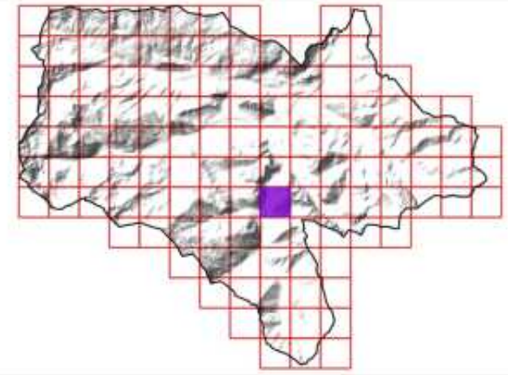

Sources utilisées : Communauté de communes du Pays de Tarascon ; Cadastre PCI Vecteur ; RGE Alti 1M ; Terrain SIRE Conseil 2023 ; OCS-GE ; BD Topo ; PNR Pyrénées Ariègeoise ; ANA de l'Ariège

Fond de plan utilisé : Google Satellite

0 100 200 300 400 500 m

Réalisée par Baptiste GORET, le 20 juillet 2023
Vérifiée par Thomas SIRE

PAYS DE TARASCON Communauté de communes
Communauté de communes du Pays de Tarascon
19 Avenue de Sabart
09 400 TARASCON-SUR-ARIEGE
05 34 09 86 30
www.cc-paysdetarascon.fr

SIRE Conseil
SIRE Conseil
227 Route de Grenade
31 700 BLAGNAC
06 12 83 69 35
www.sire-conseil.fr

74/126

OCCUPATION DU SOL

Légende

- Limite de l'intercommunalité
- Parcellaire cadastral
- Bâtiment cadastré
- Cours d'eau
- Haie bocagère (BD Topo)

Occupation du sol à Grande échelle

- Zone bâtie
- Zone artificialisée non bâtie
- Surface d'eau
- Peuplement de feuillus
- Peuplement mixte
- Formation herbacée

Milieu ouvert et de transition

- Fourré
- Friche herbacée
- Prairie de fauche
- Prairie pâturée
- Prairie permanente non caractérisée

Zone urbanisée et aménagement paysager

- Bati et jardin
- Camping
- Cimetière
- Espace vert
- Stationnement
- Verger
- Voirie et espace associé
- Zone d'activité

Boisement et bosquet

- Boisement de feuillus

Milieu aquatique et humide

- Cours d'eau
- Etang
- Fossé

Elément ponctuel

- Arbre remarquable

Elément linéaire

- Alignement d'arbres
- Muret
- Haie bocagère
- Haie à renforcer

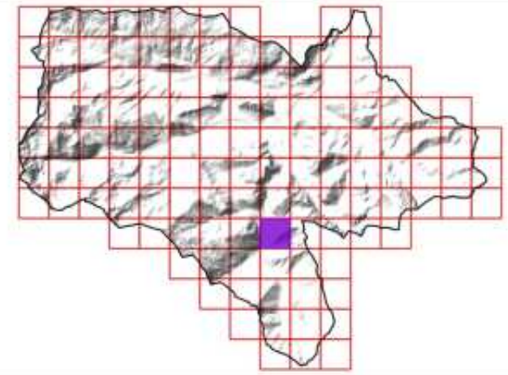

Sources utilisées : Communauté de communes du Pays de Tarascon ; Cadastre PCI Vecteur ; RGE Alti 1M ; Terrain SIRE Conseil 2023 ; OCS-GE ; BD Topo ; PNR Pyrénées Ariègeoise ; ANA de l'Ariège

Fond de plan utilisé : Google Satellite

0 100 200 300 400 500 m

Réalisée par Baptiste GORET, le 20 juillet 2023
Vérifiée par Thomas SIRE

Communauté de communes du Pays de Tarascon
19 Avenue de Sabart
09 400 TARASCON-SUR-ARIEGE
05 34 09 86 30
www.cc-paysdetarascon.fr

SIRE Conseil
227 Route de Grenade
31 700 BLAGNAC
06 12 83 69 35
www.sire-conseil.fr



OCCUPATION DU SOL

Légende

- Limite de l'intercommunalité
- Parcellaire cadastral
- Bâtiment cadastré
- Zone humide
- Cours d'eau
- Haie bocagère (BD Topo)

Occupation du sol à Grande échelle

- Zone bâtie
- Zone artificialisée non bâtie
- Surface d'eau
- Peuplement de feuillus
- Formation arbustive et sous-arbrisseaux
- Formation herbacée

Milieu ouvert et de transition

- Fourré
- Friche arbustive
- Friche herbacée
- Prairie de fauche
- Prairie pâturée
- Prairie permanente non caractérisé

Zone urbanisée et aménagement paysager

- Bati et jardin
- Cimetière
- Espace vert
- Stationnement
- Voirie et espace associé

Boisement et bosquet

- Boisement de feuillus

Milieu aquatique et humide

- Cours d'eau

Elément ponctuel

- Arbre remarquable

Elément linéaire

- Muret
- Haie bocagère

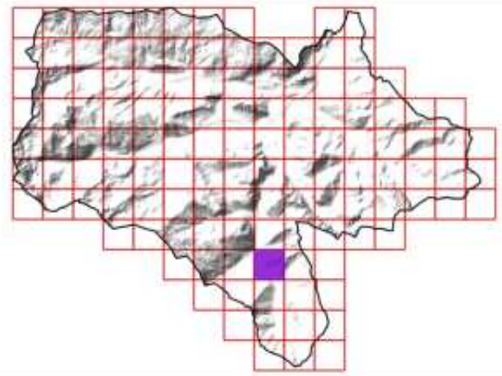

Sources utilisées : Communauté de communes du Pays de Tarascon ; Cadastre PCI Vecteur ; RGE Alti 1M ; Terrain SIRE Conseil 2023 ; OCS-GE ; BD Topo ; PNR Pyrénées Ariègeoise ; ANA de l'Ariège

Fond de plan utilisé : Google Satellite

0 100 200 300 400 500 m

Réalisée par Baptiste GORET, le 20 juillet 2023
Vérifiée par Thomas SIRE

PAYS DE TARASCON
Communauté de communes

Communauté de communes du Pays de Tarascon
19 Avenue de Sabart
09 400 TARASCON-SUR-ARIEGE
05 34 09 86 30
www.cc-paysdetarascon.fr

SIRE Conseil

SIRE Conseil
227 Route de Grenade
31 700 BLAGNAC
06 12 83 69 35
www.sire-conseil.fr

76/126

OCCUPATION DU SOL



Légende

- Limite de l'intercommunalité
- Parcellaire cadastral
- Bâtiment cadastré
- Zone humide
- Cours d'eau
- Haie bocagère (BD Topo)

Occupation du sol à Grande échelle

- Zone artificialisée non bâtie
- Peuplement de feuillus
- Peuplement de conifères
- Peuplement mixte
- Formation arbustive et sous-arbrisseaux
- Formation herbacée

Milieu ouvert et de transition

- Friche herbacée
- Prairie de fauche
- Prairie pâturée
- Prairie permanente non caractéris

Zone urbanisée et aménagement paysager

- Bati et jardin
- Cimetière
- Potager
- Verger
- Voirie et espace associé

Milieu aquatique et humide

- Cours d'eau

Elément ponctuel

- Arbre remarquable
- Lavoir

Elément linéaire

- Alignement d'arbres
- Muret
- Haie bocagère

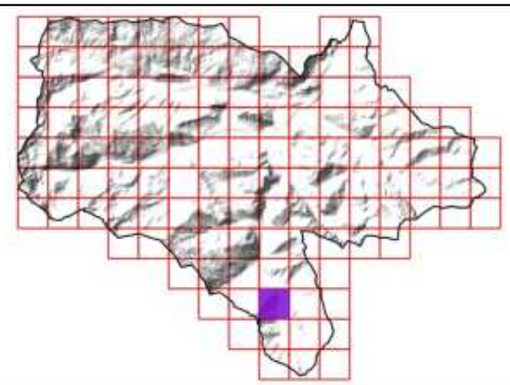

Sources utilisées : Communauté de communes du Pays de Tarascon ; Cadastre PCI Vecteur ; RGE Alti 1M ; Terrain SIRE Conseil 2023 ; OCS-GE ; BD Topo ; PNR Pyrénées Ariègeoise ; ANA de l'Ariège

Fond de plan utilisé : Google Satellite

0 100 200 300 400 500 m

Réalisée par Baptiste GORET, le 20 juillet 2023
Vérifiée par Thomas SIRE

PAYS DE TARASCON Communauté de communes
Communauté de communes du Pays de Tarascon
19 Avenue de Sabart
09 400 TARASCON-SUR-ARIEGE
05 34 09 86 30
www.cc-paysdetarascon.fr

SIRE Conseil
SIRE Conseil
227 Route de Grenade
31 700 BLAGNAC
06 12 83 69 35
www.sire-conseil.fr

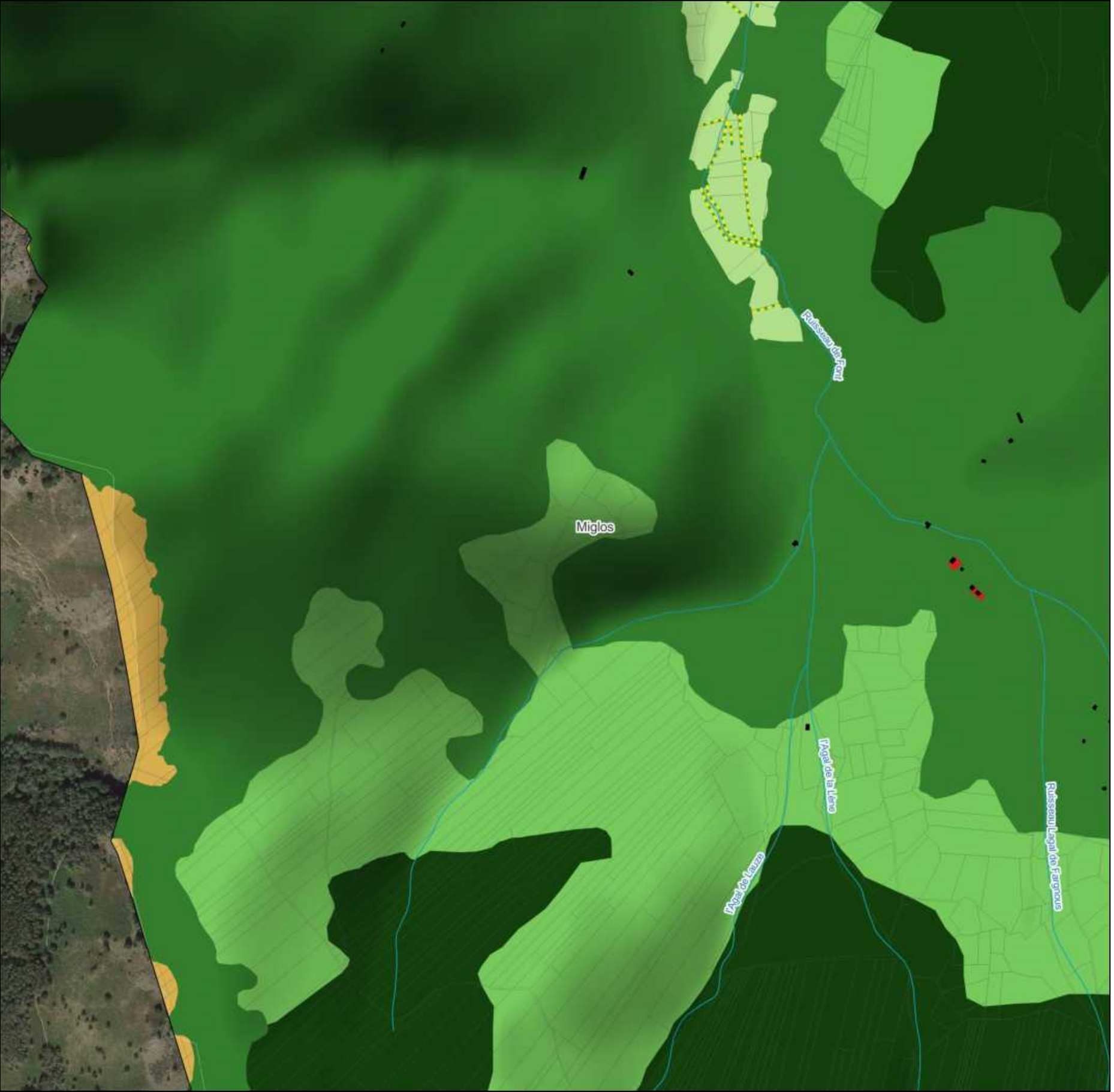

77/126

OCCUPATION DU SOL

Légende

- Limite de l'intercommunalité
- Parcellaire cadastral
- Bâtiment cadastré
- Cours d'eau
- Haie bocagère (BD Topo)

Occupation du sol à Grande échelle

- Zone bâtie
- Peuplement de feuillus
- Peuplement de conifères
- Peuplement mixte
- Formation arbustive et sous-arbrisseaux
- Formation herbacée

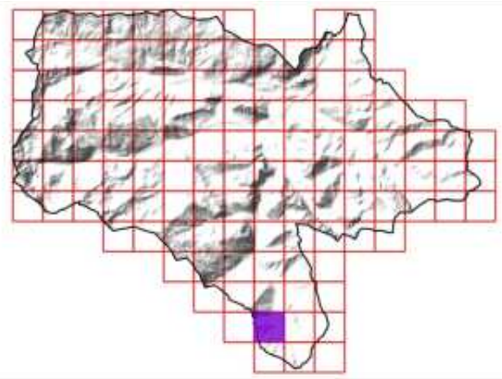

Sources utilisées : Communauté de communes du Pays de Tarascon ; Cadastre PCI Vecteur ; RGE Alti 1M ; Terrain SIRE Conseil 2023 ; OCS-GE ; BD Topo ; PNR Pyrénées Ariègeoise ; ANA de l'Ariège

Fond de plan utilisé : Google Satellite

0 100 200 300 400 500 m

Réalisée par Baptiste GORET, le 20 juillet 2023
Vérifiée par Thomas SIRE

PAYS DE TARASCON
Communauté de communes

Communauté de communes du Pays de Tarascon
19 Avenue de Sabart
09 400 TARASCON-SUR-ARIEGE
05 34 09 86 30
www.cc-paysdetarascon.fr

SIRE Conseil

SIRE Conseil
227 Route de Grenade
31 700 BLAGNAC
06 12 83 69 35
www.sire-conseil.fr



78/126

OCCUPATION DU SOL

Légende

- Limite de l'intercommunalité
- Parcellaire cadastral
- Bâtiment cadastré
- Cours d'eau

Occupation du sol à Grande échelle

- Peuplement de feuillus
- Peuplement de conifères
- Peuplement mixte
- Formation arbustive et sous-arbrisseaux
- Formation herbacée

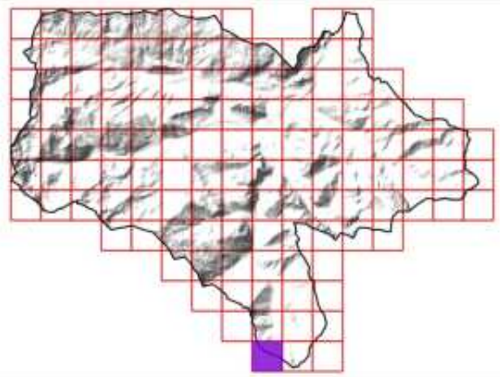

Sources utilisées : Communauté de communes du Pays de Tarascon ; Cadastre PCI Vecteur ; RGE Alti 1M ; Terrain SIRE Conseil 2023 ; OCS-GE ; BD Topo ; PNR Pyrénées Ariègeoise ; ANA de l'Ariège

Fond de plan utilisé : Google Satellite

0 100 200 300 400 500 m

Réalisée par Baptiste GORET, le 20 juillet 2023
Vérifiée par Thomas SIRE

PAYS DE TARASCON Communauté de communes

Communauté de communes du Pays de Tarascon
19 Avenue de Sabart
09 400 TARASCON-SUR-ARIEGE
05 34 09 86 30
www.cc-paysdetarascon.fr

SIRE Conseil

SIRE Conseil
227 Route de Grenade
31 700 BLAGNAC
06 12 83 69 35
www.sire-conseil.fr

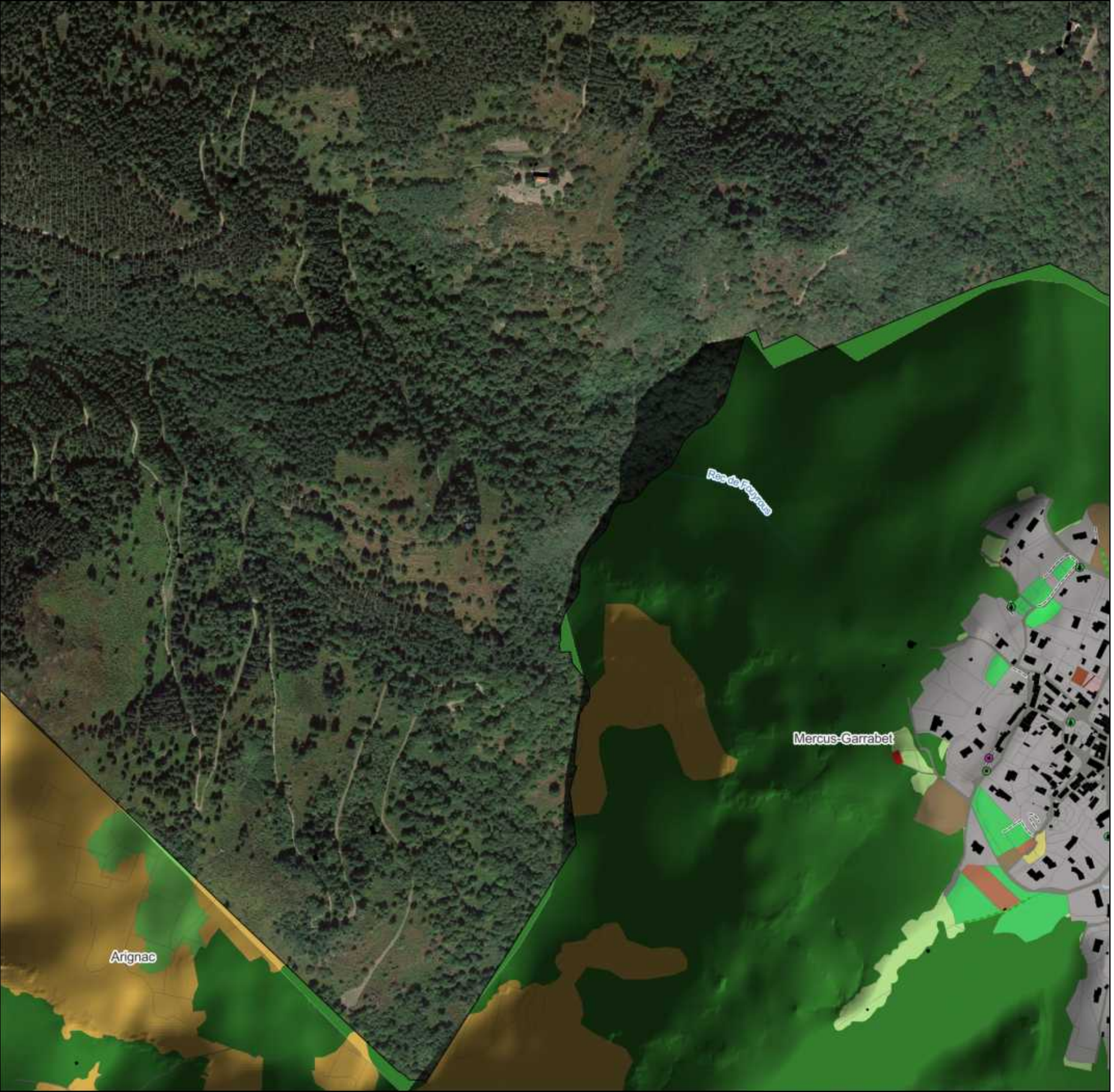

OCCUPATION DU SOL

Légende

- Limite de l'intercommunalité
- Parcellaire cadastral
- Bâtiment cadastré
- Cours d'eau

Occupation du sol à Grande échelle

- Zone bâtie
- Peuplement de feuillus
- Peuplement mixte
- Formation arbustive et sous-arbrisseaux
- Formation herbacée

Milieu ouvert et de transition

- Prairie pâturée
- Prairie permanente non caractérisée

Zone urbanisée et aménagement paysager

- Bati et jardin
- Equipement sportif
- Espace vert
- Stationnement
- Potager
- Verger
- Voirie et espace associé
- Zone à désimperméabiliser

Boisement et bosquet

- Boisement de feuillus

Elément ponctuel

- Buddleia davidii
- Arbre remarquable
- Herbe de la pampa

Elément linéaire

- Alignement d'arbres
- Muret

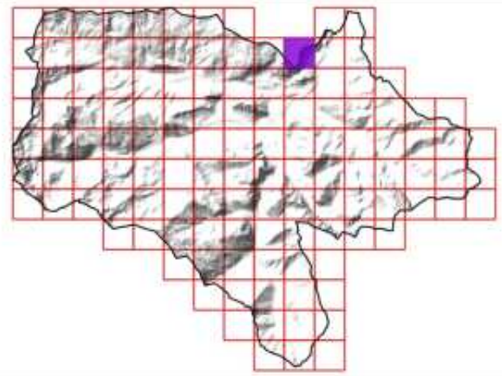

Sources utilisées : Communauté de communes du Pays de Tarascon ; Cadastre PCI Vecteur ; RGE Alti 1M ; Terrain SIRE Conseil 2023 ; OCS-GE ; BD Topo ; PNR Pyrénées Ariègeoise ; ANA de l'Ariège

Fond de plan utilisé : Google Satellite

0 100 200 300 400 500 m

Réalisée par Baptiste GORET, le 20 juillet 2023
Vérifiée par Thomas SIRE

PAYS DE TARASCON Communauté de communes

Communauté de communes du Pays de Tarascon
19 Avenue de Sabart
09 400 TARASCON-SUR-ARIEGE
05 34 09 86 30
www.cc-paysdetarascon.fr

SIRE Conseil

SIRE Conseil
227 Route de Grenade
31 700 BLAGNAC
06 12 83 69 35
www.sire-conseil.fr



80/126

OCCUPATION DU SOL

Légende

- Limite de l'intercommunalité
- Parcellaire cadastral
- Bâtiment cadastré
- Zone humide
- Cours d'eau
- Haie bocagère (BD Topo)

Occupation du sol à Grande échelle

- Zone bâtie
- Zone artificialisée non bâtie
- Surface d'eau
- Peuplement de feuillus
- Formation arbustive et sous-arbrisseaux
- Formation herbacée

Milieu ouvert et de transition

- Prairie de fauche
- Prairie pâturée
- Milieu de transition
- Prairie permanente non caractérisée

Zone urbanisée et aménagement paysager

- Bati et jardin
- Camping
- Potager
- Voie ferrée et espace associé
- Voirie et espace associé

Boisement et bosquet

- Boisement de feuillus

Milieu aquatique et humide

- Cours d'eau
- Ripisylve et boisement riverain

Autre

- Culture
- Faciès rocheux

Elément ponctuel

- Arbre remarquable

Elément linéaire

- Alignement d'arbres
- Haie bocagère

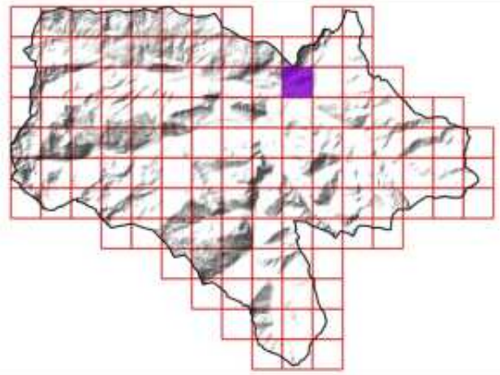

Sources utilisées : Communauté de communes du Pays de Tarascon ; Cadastre PCI Vecteur ; RGE Alti 1M ; Terrain SIRE Conseil 2023 ; OCS-GE ; BD Topo ; PNR Pyrénées Ariègeoise ; ANA de l'Ariège

Fond de plan utilisé : Google Satellite

0 100 200 300 400 500 m

Réalisée par Baptiste GORET, le 20 juillet 2023
Vérifiée par Thomas SIRE

PAYS DE TARASCON
Communauté de communes

Communauté de communes du Pays de Tarascon
19 Avenue de Sabart
09 400 TARASCON-SUR-ARIEGE
05 34 09 86 30
www.cc-paysdetarascon.fr

SIRE Conseil

SIRE Conseil
227 Route de Grenade
31 700 BLAGNAC
06 12 83 69 35
www.sire-conseil.fr

81/126

OCCUPATION DU SOL

Légende

- Limite de l'intercommunalité
- Parcellaire cadastral
- Bâtiment cadastré
- Zone humide
- Cours d'eau
- Haie bocagère (BD Topo)

Occupation du sol à Grande échelle

- Zone bâtie
- Zone artificialisée non bâtie
- Zone à matériaux minéraux
- Surface d'eau
- Peuplement de feuillus
- Peuplement de conifères
- Peuplement mixte
- Formation arbustive et sous-arbrisseaux
- Formation herbacée

Milieu ouvert et de transition

- Fourré
- Prairie de fauche
- Prairie pâturée
- Milieu de transition
- Prairie permanente non caractérisée

Zone urbanisée et aménagement paysager

- Bati et jardin
- Cimetière
- Equipement sportif
- Espace vert
- Potager
- Voie ferrée et espace associé
- Voirie et espace associé
- Zone d'activité

Boisement et bosquet

- Boisement de feuillus

Milieu aquatique et humide

- Cours d'eau
- Lavoir
- Ripisylve et boisement riverain
- Aulnaie

Autre

- Culture

Elément ponctuel

- Arbre remarquable

Elément linéaire

- Alignement d'arbres
- Muret
- Haie bocagère
- Haie à renforcer

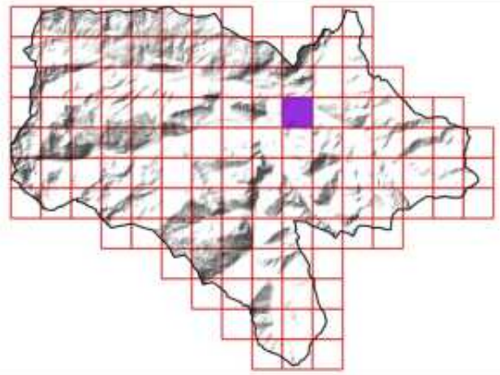

Sources utilisées : Communauté de communes du Pays de Tarascon ; Cadastre PCI Vecteur ; RGE Alti 1M ; Terrain SIRE Conseil 2023 ; OCS-GE ; BD Topo ; PNR Pyrénées Ariègeoise ; ANA de l'Ariège

Fond de plan utilisé : Google Satellite

0 100 200 300 400 500 m

Réalisée par Baptiste GORET, le 20 juillet 2023
Vérifiée par Thomas SIRE

Communauté de communes du Pays de Tarascon
19 Avenue de Sabart
09 400 TARASCON-SUR-ARIEGE
05 34 09 86 30
www.cc-paysdetarascon.fr

SIRE Conseil
227 Route de Grenade
31 700 BLAGNAC
06 12 83 69 35
www.sire-conseil.fr

OCCUPATION DU SOL



Légende

- Limite de l'intercommunalité
- Parcellaire cadastral
- Bâtiment cadastré
- Cours d'eau
- Haie bocagère (BD Topo)

Occupation du sol à Grande échelle
- Zone bâtie
- Zone à matériaux minéraux
- Peuplement de feuillus
- Peuplement de conifères
- Peuplement mixte
- Formation arbustive et sous-arbrisseaux
- Formation herbacée

Milieu ouvert et de transition
- Friche herbacée
- Prairie pâturée
- Prairie permanente non caractérisée

Zone urbanisée et aménagement paysager
- Bati et jardin
- Cimetière
- Equipement sportif
- Espace vert
- Stationnement
- Potager
- Talus arbustif
- Voirie et espace associé
- Zone d'activité

Boisement et bosquet
- Boisement mixte
- Boisement de feuillus

Milieu aquatique et humide
- Canal
- Cours d'eau
- Ripisylve et boisement riverain

Autre
- Faciès rocheux

Elément ponctuel
- Arbre remarquable

Elément linéaire
- Alignement d'arbres
- Muret
- Haie bocagère

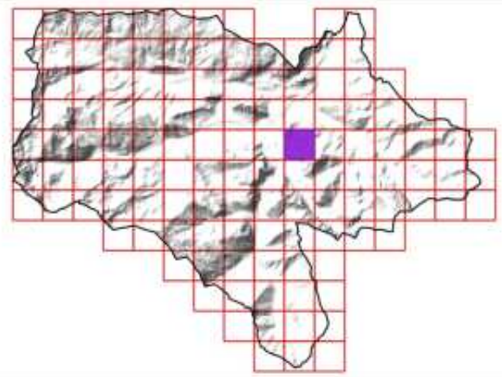

Sources utilisées : Communauté de communes du Pays de Tarascon ; Cadastre PCI Vecteur ; RGE Alti 1M ; Terrain SIRE Conseil 2023 ; OCS-GE ; BD Topo ; PNR Pyrénées Ariègeoise ; ANA de l'Ariège

Fond de plan utilisé : Google Satellite

0 — 100 — 200 — 300 — 400 — 500 m

Réalisée par Baptiste GORET, le 20 juillet 2023
Vérifiée par Thomas SIRE

PAYS DE TARASCON Communauté de communes
Communauté de communes du Pays de Tarascon
19 Avenue de Sabart
09 400 TARASCON-SUR-ARIEGE
05 34 09 86 30
www.cc-paysdetarascon.fr

SIRE Conseil
SIRE Conseil
227 Route de Grenade
31 700 BLAGNAC
06 12 83 69 35
www.sire-conseil.fr

OCCUPATION DU SOL

Légende

- Limite de l'intercommunalité
- Parcellaire cadastral
- Bâtiment cadastré
- Zone humide
- Cours d'eau
- Haie bocagère (BD Topo)

Occupation du sol à Grande échelle

- Zone bâtie
- Zone artificialisée non bâtie
- Zone à matériaux minéraux
- Sol nu
- Surface d'eau
- Peuplement de feuillus
- Formation arbustive et sous-arbrisseaux
- Formation herbacée

Milieu ouvert et de transition

- Fourré
- Friche arbustive
- Friche herbacée
- Prairie de fauche
- Prairie pâturée
- Prairie permanente non caractérisée

Zone urbanisée et aménagement paysager

- Bati et jardin
- Camping
- Cimetière
- Digue
- Equipement sportif
- Espace vert
- Stationnement
- Potager
- Verger
- Voie ferrée et espace associé
- Voirie et espace associé
- Zone d'activité

Boisement et bosquet

- Boisement de feuillus

Milieu aquatique et humide

- Canal
- Cours d'eau
- Ripisylve et boisement riverain

Autre

- Culture

Elément ponctuel

- Arbre remarquable
- Lavoir

Elément linéaire

- Alignement d'arbres
- Muret
- Haie bocagère
- Haie à renforcer

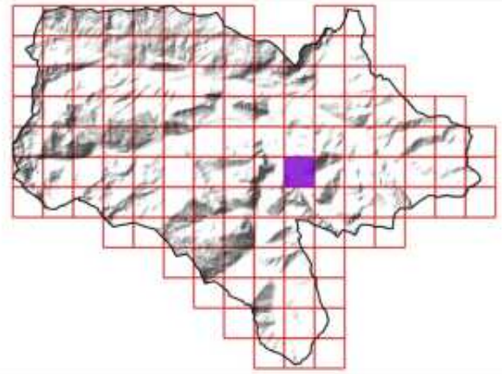

Sources utilisées : Communauté de communes du Pays de Tarascon ; Cadastre PCI Vecteur ; RGE Alti 1M ; Terrain SIRE Conseil 2023 ; OCS-GE ; BD Topo ; PNR Pyrénées Ariègeoise ; ANA de l'Ariège

Fond de plan utilisé : Google Satellite

0 100 200 300 400 500 m

Réalisée par Baptiste GORET, le 20 juillet 2023
Vérifiée par Thomas SIRE

Communauté de communes du Pays de Tarascon
19 Avenue de Sabart
09 400 TARASCON-SUR-ARIEGE
05 34 09 86 30
www.cc-paysdetarascon.fr

SIRE Conseil
227 Route de Grenade
31 700 BLAGNAC
06 12 83 69 35
www.sire-conseil.fr



84/126

OCCUPATION DU SOL

Légende

- Limite de l'intercommunalité
- Parcellaire cadastral
- Bâtiment cadastré
- Zone humide
- Cours d'eau
- Haie bocagère (BD Topo)

Occupation du sol à Grande échelle

- Zone bâtie
- Zone artificialisée non bâtie
- Zone à matériaux minéraux
- Surface d'eau
- Peuplement de feuillus
- Peuplement de conifères
- Peuplement mixte
- Formation herbacée

Milieu ouvert et de transition

- Prairie pâturée
- Prairie permanente non caractéris

Zone urbanisée et aménagement paysager

- Bati et jardin
- Equipement sportif
- Parc paysager
- Stationnement
- Voirie et espace associé
- Zone d'activité

Boisement et bosquet

- Boisement de feuillus

Milieu aquatique et humide

- Cours d'eau

Elément ponctuel

- Buddleia davidii
- Arbre remarquable
- Renoué du japon
- Robinier faux-acacia

Elément linéaire

- Alignement d'arbres
- Haie bocagère

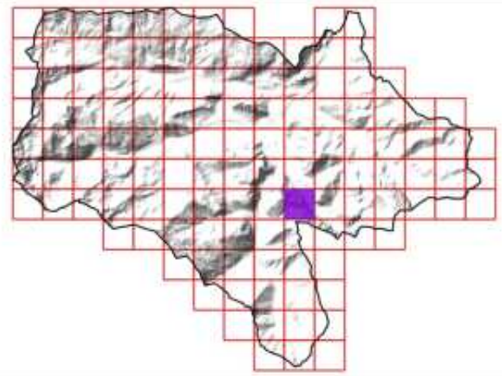

Sources utilisées : Communauté de communes du Pays de Tarascon ; Cadastre PCI Vecteur ; RGE Alti 1M ; Terrain SIRE Conseil 2023 ; OCS-GE ; BD Topo ; PNR Pyrénées Ariègeoise ; ANA de l'Ariège

Fond de plan utilisé : Google Satellite

0 100 200 300 400 500 m

Réalisée par Baptiste GORET, le 20 juillet 2023
Vérifiée par Thomas SIRE

PAYS DE TARASCON Communauté de communes
Communauté de communes du Pays de Tarascon
19 Avenue de Sabart
09 400 TARASCON-SUR-ARIEGE
05 34 09 86 30
www.cc-paysdetarascon.fr

SIRE Conseil
SIRE Conseil
227 Route de Grenade
31 700 BLAGNAC
06 12 83 69 35
www.sire-conseil.fr



85/126

OCCUPATION DU SOL

Légende

- Limite de l'intercommunalité
- Parcellaire cadastral
- Bâtiment cadastré
- Haie bocagère (BD Topo)

Occupation du sol à Grande échelle

- Peuplement de feuillus
- Peuplement mixte

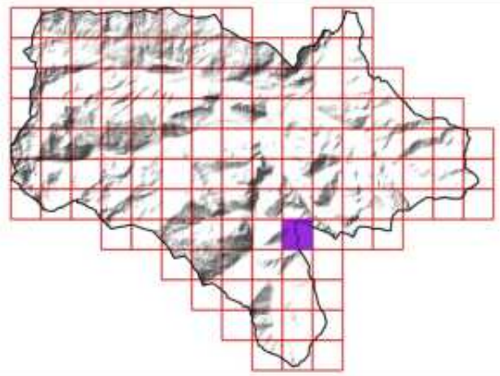

Sources utilisées : Communauté de communes du Pays de Tarascon ; Cadastre PCI Vecteur ; RGE Alti 1M ; Terrain SIRE Conseil 2023 ; OCS-GE ; BD Topo ; PNR Pyrénées Ariègeoise ; ANA de l'Ariège

Fond de plan utilisé : Google Satellite

0 100 200 300 400 500 m

Réalisée par Baptiste GORET, le 20 juillet 2023
Vérifiée par Thomas SIRE

PAYS DE TARASCON Communauté de communes

Communauté de communes du Pays de Tarascon
19 Avenue de Sabart
09 400 TARASCON-SUR-ARIEGE
05 34 09 86 30
www.cc-paysdetarascon.fr

SIRE Conseil

SIRE Conseil
227 Route de Grenade
31 700 BLAGNAC
06 12 83 69 35
www.sire-conseil.fr

Miglos

86/126

OCCUPATION DU SOL

Légende

- Limite de l'intercommunalité
- Parcellaire cadastral
- Bâtiment cadastré
- Haie bocagère (BD Topo)

Occupation du sol à Grande échelle

- Zone bâtie
- Peuplement de feuillus
- Formation arbustive et sous-arbrisseaux
- Formation herbacée

Milieu ouvert et de transition

- Fourré
- Friche herbacée
- Prairie pâturée
- Prairie permanente non caractérisée

Zone urbanisée et aménagement paysager

- Bati et jardin
- Exploitation agricole
- Potager
- Verger
- Voirie et espace associé

Autre

- Culture

Elément ponctuel

- Buddleia davidii
- Arbre remarquable

Elément linéaire

- Alignement d'arbres
- Muret

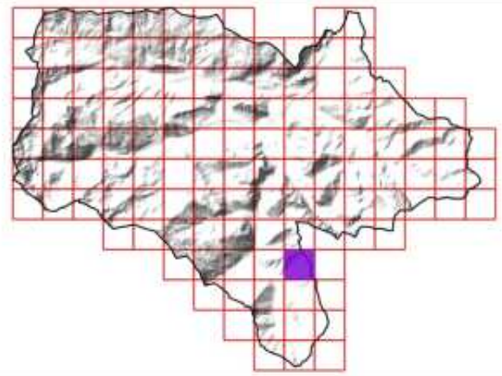

Sources utilisées : Communauté de communes du Pays de Tarascon ; Cadastre PCI Vecteur ; RGE Alti 1M ; Terrain SIRE Conseil 2023 ; OCS-GE ; BD Topo ; PNR Pyrénées Ariègeoise ; ANA de l'Ariège

Fond de plan utilisé : Google Satellite

0 100 200 300 400 500 m

Réalisée par Baptiste GORET, le 20 juillet 2023
Vérifiée par Thomas SIRE

Communauté de communes du Pays de Tarascon
19 Avenue de Sabart
09 400 TARASCON-SUR-ARIEGE
05 34 09 86 30
www.cc-paysdetarascon.fr

SIRE Conseil
227 Route de Grenade
31 700 BLAGNAC
06 12 83 69 35
www.sire-conseil.fr



87/126

OCCUPATION DU SOL

Légende

- Limite de l'intercommunalité
- Parcellaire cadastral
- Bâtiment cadastré
- Cours d'eau
- Haie bocagère (BD Topo)

Occupation du sol à Grande échelle

- Zone bâtie
- Zone artificialisée non bâtie
- Peuplement de feuillus
- Peuplement de conifères
- Peuplement mixte
- Formation arbustive et sous-arbrisseaux
- Formation herbacée

Milieu ouvert et de transition

- Fourré
- Prairie permanente non caractéris

Zone urbanisée et aménagement paysager

- Bati et jardin
- Voirie et espace associé

Elément linéaire

- Alignement d'arbres
- Muret

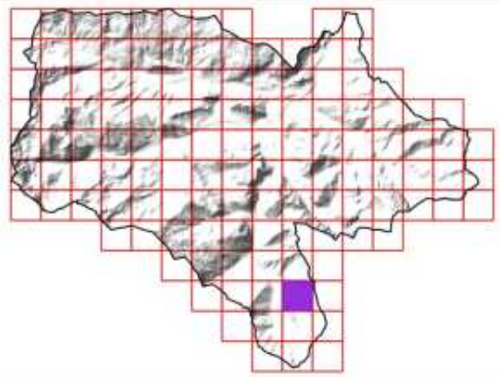

Sources utilisées : Communauté de communes du Pays de Tarascon ; Cadastre PCI Vecteur ; RGE Alti 1M ; Terrain SIRE Conseil 2023 ; OCS-GE ; BD Topo ; PNR Pyrénées Ariègeoise ; ANA de l'Ariège

Fond de plan utilisé : Google Satellite

0 100 200 300 400 500 m

Réalisée par Baptiste GORET, le 20 juillet 2023
Vérifiée par Thomas SIRE

Communauté de communes du Pays de Tarascon
19 Avenue de Sabart
09 400 TARASCON-SUR-ARIEGE
05 34 09 86 30
www.cc-paysdetarascon.fr

SIRE Conseil
227 Route de Grenade
31 700 BLAGNAC
06 12 83 69 35
www.sire-conseil.fr



88/126

OCCUPATION DU SOL

Légende

- Limite de l'intercommunalité
- Parcellaire cadastral
- Bâtiment cadastré
- Cours d'eau

Occupation du sol à Grande échelle

- Peuplement de feuillus
- Peuplement de conifères
- Peuplement mixte
- Formation arbustive et sous-arbrisseaux
- Formation herbacée

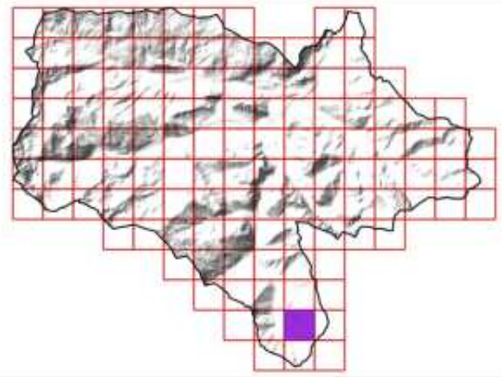

Sources utilisées : Communauté de communes du Pays de Tarascon ; Cadastre PCI Vecteur ; RGE Alti 1M ; Terrain SIRE Conseil 2023 ; OCS-GE ; BD Topo ; PNR Pyrénées Ariègeoise ; ANA de l'Ariège

Fond de plan utilisé : Google Satellite

0 — 100 — 200 — 300 — 400 — 500 m

Réalisée par Baptiste GORET, le 20 juillet 2023
Vérifiée par Thomas SIRE

PAYS DE TARASCON Communauté de communes

Communauté de communes du Pays de Tarascon
19 Avenue de Sabart
09 400 TARASCON-SUR-ARIEGE
05 34 09 86 30
www.cc-paysdetarascon.fr

SIRE Conseil

SIRE Conseil
227 Route de Grenade
31 700 BLAGNAC
06 12 83 69 35
www.sire-conseil.fr

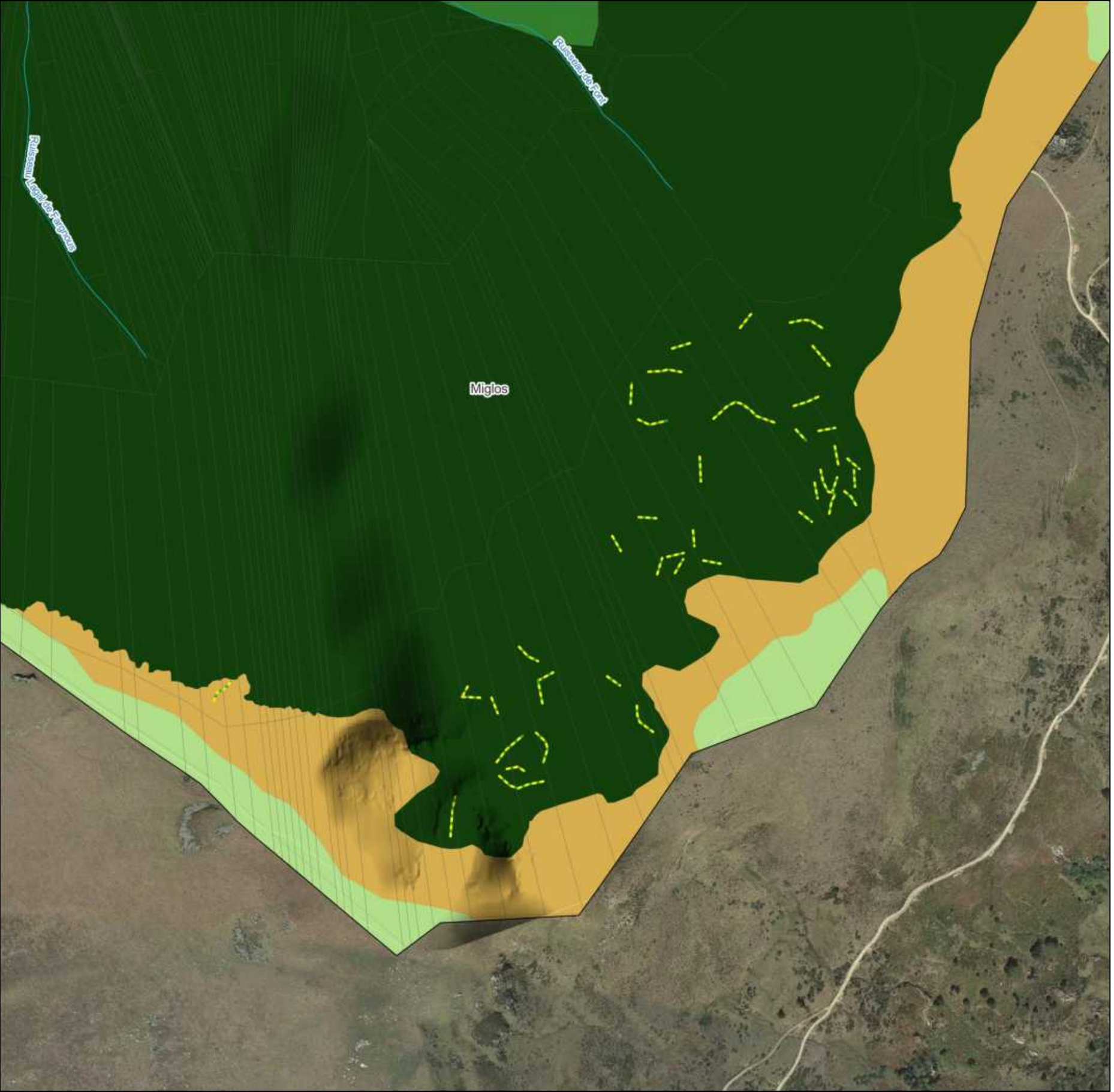

89/126

OCCUPATION DU SOL

Légende

- Limite de l'intercommunalité
- Parcellaire cadastral
- Cours d'eau
- Haie bocagère (BD Topo)

Occupation du sol à Grande échelle

- Peuplement de feuillus
- Peuplement de conifères
- Formation arbustive et sous-arbrisseaux
- Formation herbacée

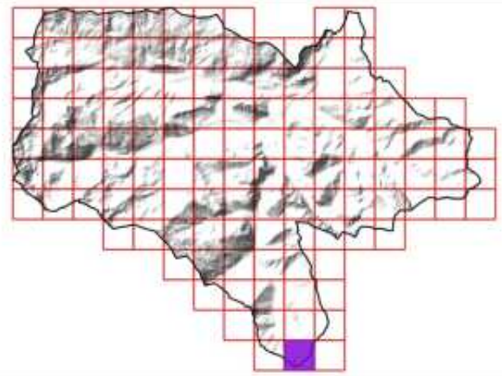

Sources utilisées : Communauté de communes du Pays de Tarascon ; Cadastre PCI Vecteur ; RGE Alti 1M ; Terrain SIRE Conseil 2023 ; OCS-GE ; BD Topo ; PNR Pyrénées Ariègeoise ; ANA de l'Ariège

Fond de plan utilisé : Google Satellite

0 100 200 300 400 500 m

Réalisée par Baptiste GORET, le 20 juillet 2023
Vérifiée par Thomas SIRE

PAYS DE TARASCON Communauté de communes

Communauté de communes du Pays de Tarascon
19 Avenue de Sabart
09 400 TARASCON-SUR-ARIEGE
05 34 09 86 30
www.cc-paysdetarascon.fr

SIRE Conseil

SIRE Conseil
227 Route de Grenade
31 700 BLAGNAC
06 12 83 69 35
www.sire-conseil.fr

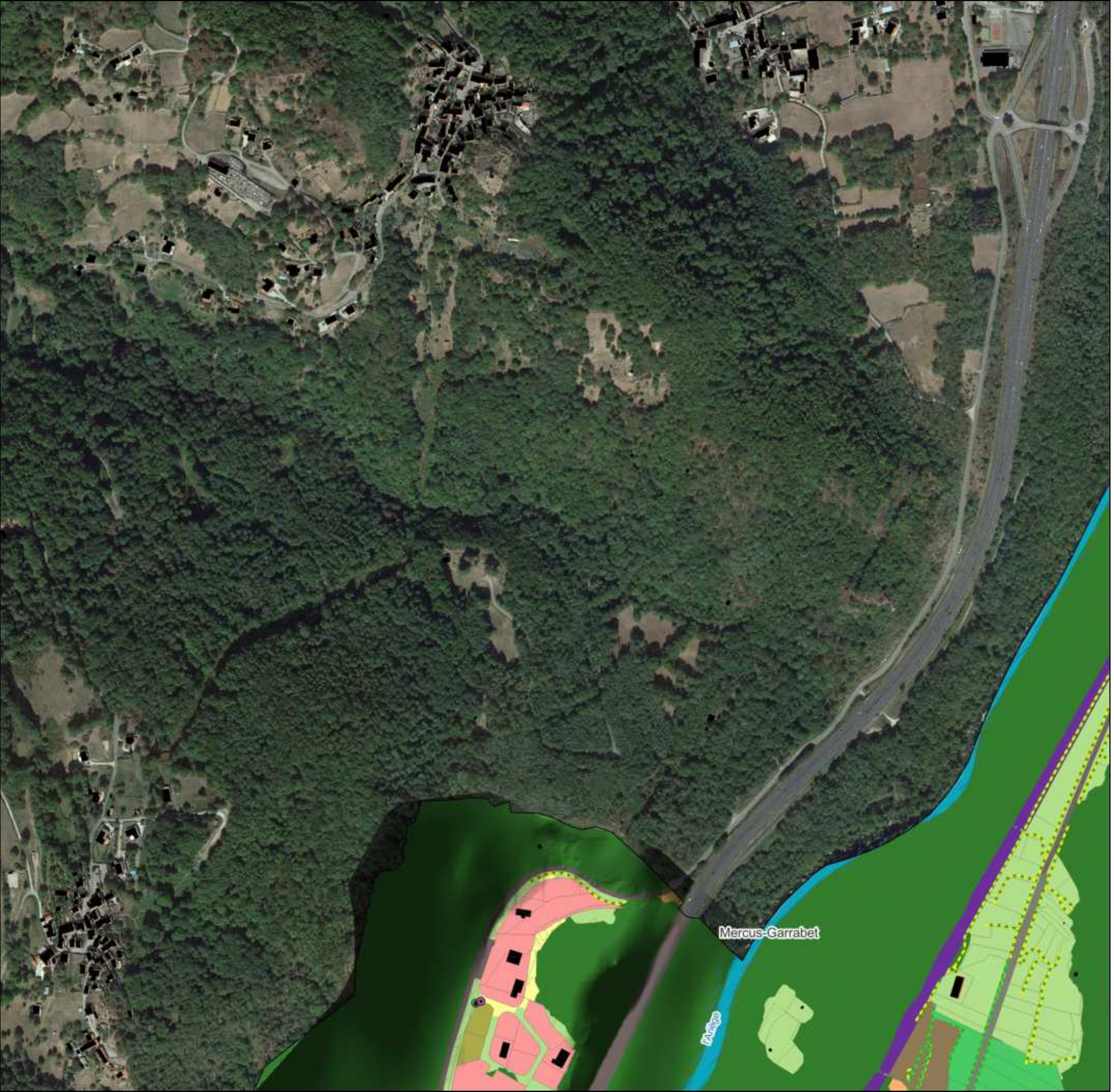

90/126

OCCUPATION DU SOL

Légende

- Limite de l'intercommunalité
- Parcellaire cadastral
- Bâtiment cadastré
- Zone humide
- Cours d'eau
- Haie bocagère (BD Topo)

Occupation du sol à Grande échelle

- Zone bâtie
- Zone artificialisée non bâtie
- Zone à matériaux minéraux
- Surface d'eau
- Peuplement de feuillus
- Formation arbustive et sous-arbrisseaux
- Formation herbacée

Milieu ouvert et de transition

- Fourré
- Friche herbacée
- Prairie pâturée
- Prairie permanente non caractéris

Zone urbanisée et aménagement paysager

- Voie ferrée et espace associé
- Voirie et espace associé
- Zone d'activité

Boisement et bosquet

- Boisement de feuillus

Elément ponctuel

- Buddleia davidii
- Arbre remarquable

Elément linéaire

- Alignement d'arbres

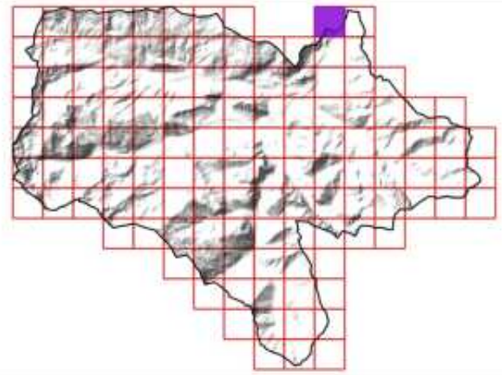

Sources utilisées : Communauté de communes du Pays de Tarascon ; Cadastre PCI Vecteur ; RGE Alti 1M ; Terrain SIRE Conseil 2023 ; OCS-GE ; BD Topo ; PNR Pyrénées Ariègeoise ; ANA de l'Ariège

Fond de plan utilisé : Google Satellite

0 100 200 300 400 500 m

Réalisée par Baptiste GORET, le 20 juillet 2023
Vérifiée par Thomas SIRE

PAYS DE TARASCON Communauté de communes

Communauté de communes du Pays de Tarascon
19 Avenue de Sabart
09 400 TARASCON-SUR-ARIEGE
05 34 09 86 30
www.cc-paysdetarascon.fr

SIRE Conseil

SIRE Conseil
227 Route de Grenade
31 700 BLAGNAC
06 12 83 69 35
www.sire-conseil.fr



91/126

OCCUPATION DU SOL

Légende

- Limite de l'intercommunalité
- Parcellaire cadastral
- Bâtiment cadastré
- Zone humide
- Cours d'eau
- Haie bocagère (BD Topo)

Occupation du sol à Grande échelle

- Zone bâtie
- Zone artificialisée non bâtie
- Zone à matériaux minéraux
- Surface d'eau
- Peuplement de feuillus
- Formation arbustive et sous-arbrisseaux
- Formation herbacée

Milieu ouvert et de transition

- Fourré
- Friche arbustive
- Friche herbacée
- Prairie de fauche
- Prairie pâturée
- Prairie permanente non caractérisée

Zone urbanisée et aménagement paysager

- Bati et jardin
- Cimetière
- Exploitation agricole
- Stationnement
- Potager
- Voie ferrée et espace associé
- Voirie et espace associé
- Zone de stockage
- Zone d'activité
- Zone à désimperméabiliser

Boisement et bosquet

- Boisement mixte
- Boisement de feuillus

Milieu aquatique et humide

- Cours d'eau
- Fossé
- Ripisylve et boisement riverain

Autre

- Culture

Elément ponctuel

- Buddleia davidii
- Arbre remarquable
- Lavoir

Elément linéaire

- Alignement d'arbres
- Muret
- Haie bocagère
- Haie à renforcer

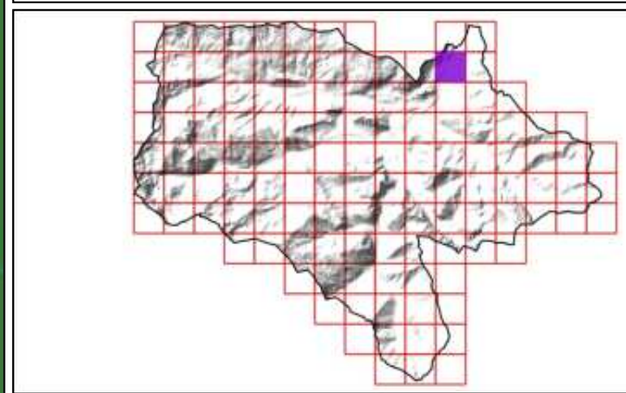

Sources utilisées : Communauté de communes du Pays de Tarascon ; Cadastre PCI Vecteur ; RGE Alti 1M ; Terrain SIRE Conseil 2023 ; OCS-GE ; BD Topo ; PNR Pyrénées Ariègeoise ; ANA de l'Ariège

Fond de plan utilisé : Google Satellite

0 — 100 — 200 — 300 — 400 — 500 m

Réalisée par Baptiste GORET, le 20 juillet 2023
Vérifiée par Thomas SIRE

PAYS DE TARASCON Communauté de communes
Communauté de communes du Pays de Tarascon
19 Avenue de Sabart
09 400 TARASCON-SUR-ARIEGE
05 34 09 86 30
www.cc-paysdetarascon.fr

SIRE Conseil
SIRE Conseil
227 Route de Grenade
31 700 BLAGNAC
06 12 83 69 35
www.sire-conseil.fr



92/126

OCCUPATION DU SOL

Légende

- Limite de l'intercommunalité
- Parcellaire cadastral
- Bâtiment cadastré
- Cours d'eau
- Haie bocagère (BD Topo)

Occupation du sol à Grande échelle

- Zone bâtie
- Zone artificialisée non bâtie
- Zone à matériaux minéraux
- Surface d'eau
- Peuplement de feuillus
- Formation arbustive et sous-arbrisseaux
- Formation herbacée

Milieu ouvert et de transition

- Fourré
- Friche arbustive
- Friche herbacée
- Prairie de fauche
- Prairie pâturée
- Prairie permanente non caractérisée

Zone urbanisée et aménagement paysager

- Bati et jardin
- Camping
- Cimetière
- Equipement sportif
- Espace vert
- Exploitation agricole
- Stationnement
- Potager
- Voie ferrée et espace associé
- Voirie et espace associé
- Zone d'activité

Boisement et bosquet

- Boisement de feuillus

Milieu aquatique et humide

- Cours d'eau
- Ripisylve et boisement riverain

Autre

- Culture

Elément ponctuel

- Buddleia davidii
- Arbre remarquable
- Lavoir
- Robinier faux-acacia

Elément linéaire

- Alignement d'arbres
- Muret
- Haie bocagère
- Haie à renforcer

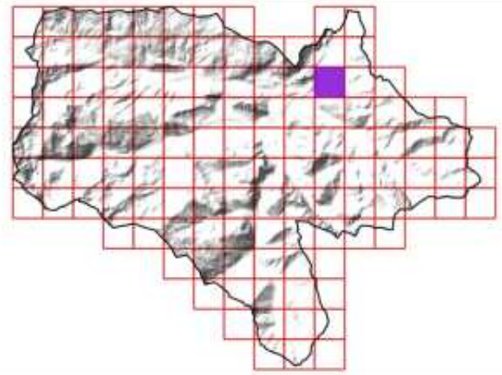

Sources utilisées : Communauté de communes du Pays de Tarascon ; Cadastre PCI Vecteur ; RGE Alti 1M ; Terrain SIRE Conseil 2023 ; OCS-GE ; BD Topo ; PNR Pyrénées Ariègeoise ; ANA de l'Ariège

Fond de plan utilisé : Google Satellite

0 100 200 300 400 500 m

Réalisée par Baptiste GORET, le 20 juillet 2023
Vérifiée par Thomas SIRE

PAYS DE TARASCON Communauté de communes

Communauté de communes du Pays de Tarascon
19 Avenue de Sabart
09 400 TARASCON-SUR-ARIEGE
05 34 09 86 30
www.cc-paysdetarascon.fr

SIRE Conseil

SIRE Conseil
227 Route de Grenade
31 700 BLAGNAC
06 12 83 69 35
www.sire-conseil.fr

OCCUPATION DU SOL



Légende

- Limite de l'intercommunalité
- Parcellaire cadastral
- Bâtiment cadastré
- Cours d'eau
- Haie bocagère (BD Topo)

Occupation du sol à Grande échelle

- Zone bâtie
- Zone artificialisée non bâtie
- Peuplement de feuillus
- Formation arbustive et sous-arbrisseaux
- Formation herbacée

Milieu ouvert et de transition

- Fourré
- Prairie de fauche
- Prairie pâturée
- Prairie permanente non caractérisée

Zone urbanisée et aménagement paysager

- Bati et jardin
- Espace vert
- Potager
- Verger
- Voirie et espace associé
- Zone d'activité

Milieu aquatique et humide

- Cours d'eau

Autre

- Culture

Elément ponctuel

- Arbre remarquable

Elément linéaire

- Alignement d'arbres
- Muret
- Haie bocagère
- Haie à renforcer

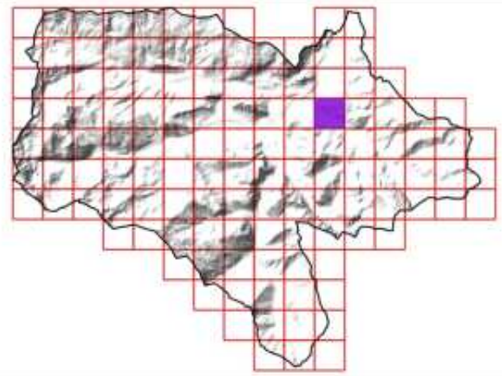

Sources utilisées : Communauté de communes du Pays de Tarascon ; Cadastre PCI Vecteur ; RGE Alti 1M ; Terrain SIRE Conseil 2023 ; OCS-GE ; BD Topo ; PNR Pyrénées Ariègeoise ; ANA de l'Ariège

Fond de plan utilisé : Google Satellite

0 — 100 — 200 — 300 — 400 — 500 m

Réalisée par Baptiste GORET, le 20 juillet 2023
Vérifiée par Thomas SIRE

PAYS DE TARASCON Communauté de communes

Communauté de communes du Pays de Tarascon
19 Avenue de Sabart
09 400 TARASCON-SUR-ARIEGE
05 34 09 86 30
www.cc-paysdetarascon.fr

SIRE Conseil

SIRE Conseil
227 Route de Grenade
31 700 BLAGNAC
06 12 83 69 35
www.sire-conseil.fr

94/126

OCCUPATION DU SOL

Légende

- Limite de l'intercommunalité
- Parcellaire cadastral
- Bâtiment cadastré
- Cours d'eau
- Haie bocagère (BD Topo)

Occupation du sol à Grande échelle

- Zone bâtie
- Peuplement de feuillus
- Peuplement de conifères
- Peuplement mixte
- Formation arbustive et sous-arbrisseaux
- Formation herbacée

Milieu ouvert et de transition

- Prairie de fauche
- Prairie pâturée

Zone urbanisée et aménagement paysager

- Bati et jardin
- Espace vert
- Voirie et espace associé

Milieu aquatique et humide

- Cours d'eau

Autre

- Culture

Elément linéaire

- Muret
- Haie bocagère

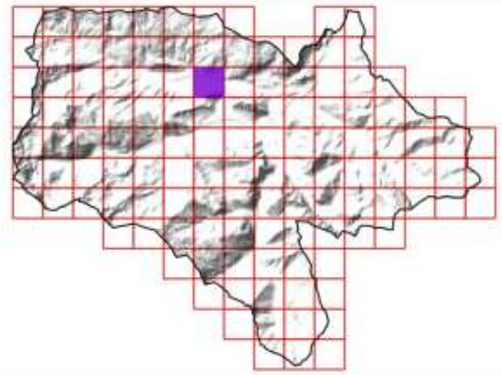

Sources utilisées : Communauté de communes du Pays de Tarascon ; Cadastre PCI Vecteur ; RGE Alti 1M ; Terrain SIRE Conseil 2023 ; OCS-GE ; BD Topo ; PNR Pyrénées Ariègeoise ; ANA de l'Ariège

Fond de plan utilisé : Google Satellite

0 100 200 300 400 500 m

Réalisée par Baptiste GORET, le 20 juillet 2023
Vérifiée par Thomas SIRE

Communauté de communes du Pays de Tarascon
19 Avenue de Sabart
09 400 TARASCON-SUR-ARIEGE
05 34 09 86 30
www.cc-paysdetarascon.fr

SIRE Conseil
227 Route de Grenade
31 700 BLAGNAC
06 12 83 69 35
www.sire-conseil.fr

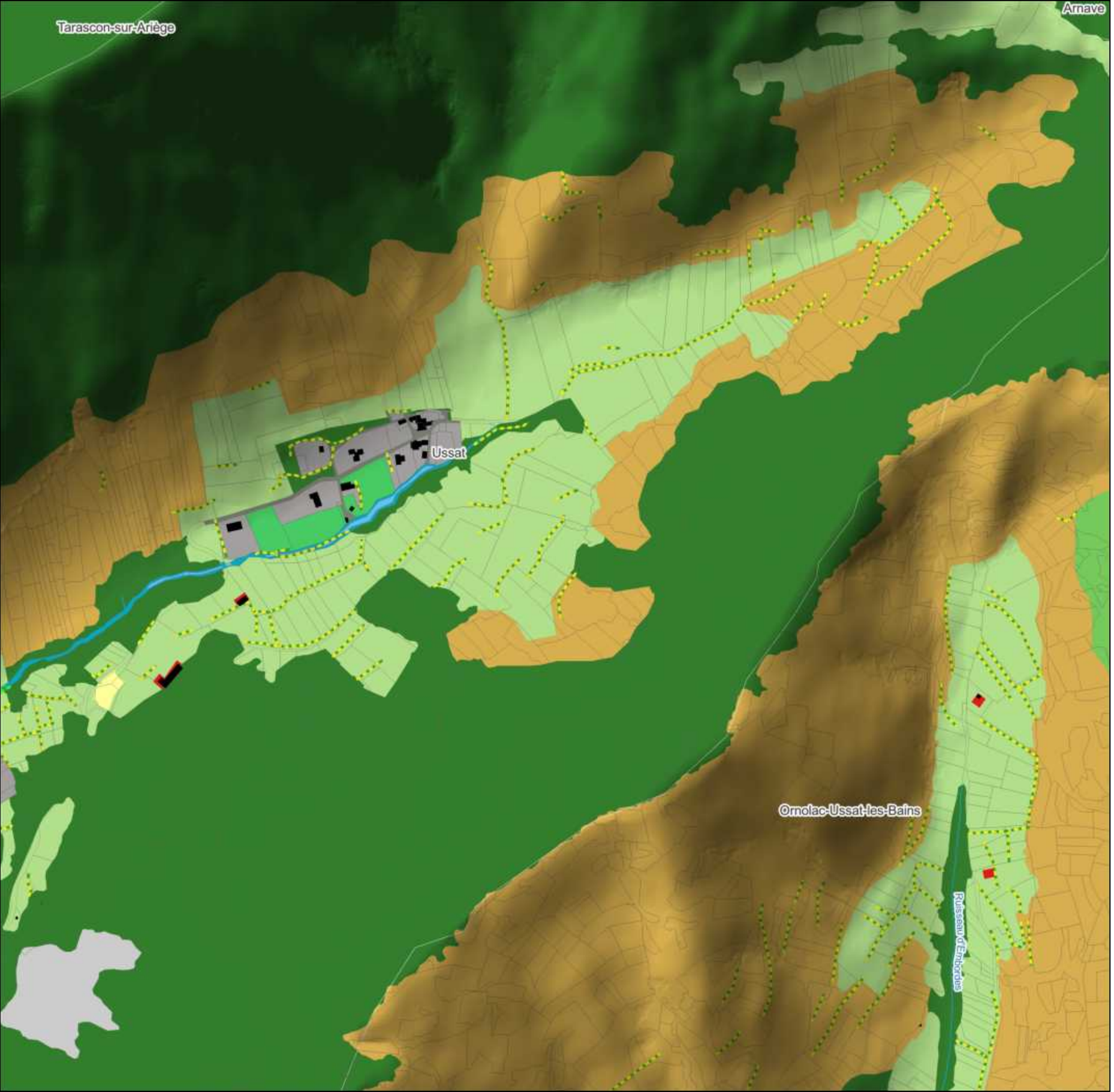

95/126

OCCUPATION DU SOL

Légende

- Limite de l'intercommunalité
- Parcellaire cadastral
- Bâtiment cadastré
- Cours d'eau
- Haie bocagère (BD Topo)

Occupation du sol à Grande échelle

- Zone bâtie
- Zone à matériaux minéraux
- Sol nu
- Peuplement de feuillus
- Peuplement mixte
- Formation arbustive et sous-arbrisseaux
- Formation herbacée

Milieu ouvert et de transition

- Prairie permanente non caractérisé

Zone urbanisée et aménagement paysager

- Bati et jardin
- Voirie et espace associé

Milieu aquatique et humide

- Cours d'eau
- Ripisylve et boisement riverain

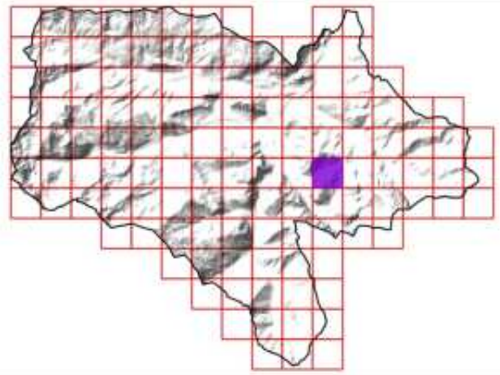

Sources utilisées : Communauté de communes du Pays de Tarascon ; Cadastre PCI Vecteur ; RGE Alti 1M ; Terrain SIRE Conseil 2023 ; OCS-GE ; BD Topo ; PNR Pyrénées Ariègeoise ; ANA de l'Ariège

Fond de plan utilisé : Google Satellite

0 100 200 300 400 500 m

Réalisée par Baptiste GORET, le 20 juillet 2023
Vérifiée par Thomas SIRE

PAYS DE TARASCON
Communauté de communes

Communauté de communes du Pays de Tarascon
19 Avenue de Sabart
09 400 TARASCON-SUR-ARIEGE
05 34 09 86 30
www.cc-paysdetarascon.fr

SIRE Conseil

SIRE Conseil
227 Route de Grenade
31 700 BLAGNAC
06 12 83 69 35
www.sire-conseil.fr

OCCUPATION DU SOL

Légende

- Limite de l'intercommunalité
- Parcellaire cadastral
- Bâtiment cadastré
- Zone humide
- Cours d'eau
- Haie bocagère (BD Topo)

Occupation du sol à Grande échelle

- Zone bâtie
- Zone artificialisée non bâtie
- Zone à matériaux minéraux
- Surface d'eau
- Peuplement de feuillus
- Peuplement mixte
- Formation arbustive et sous-arbrisseaux
- Formation herbacée

Milieu ouvert et de transition

- Fourré
- Prairie de fauche
- Prairie pâturée
- Prairie permanente non caractérisée

Zone urbanisée et aménagement paysager

- Bati et jardin
- Camping
- Cimetière
- Equipement sportif
- Espace vert
- Stationnement
- Potager
- Voirie et espace associé
- Zone d'activité

Boisement et bosquet

- Boisement mixte
- Boisement de feuillus

Milieu aquatique et humide

- Cours d'eau
- Ripisylve
- Ripisylve et boisement riverain

Elément ponctuel

- Buddleia davidii
- Arbre remarquable
- Renoué du japon
- Robinier faux-acacia

Elément linéaire

- Alignement d'arbres
- Muret
- Haie bocagère
- Haie à renforcer

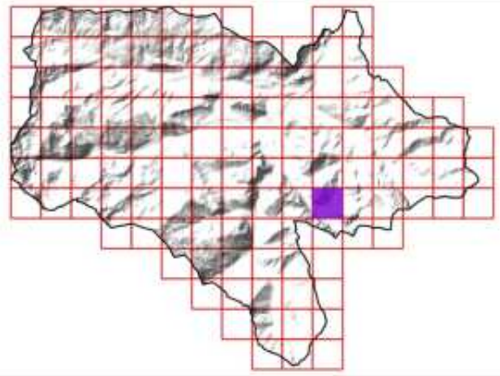

Sources utilisées : Communauté de communes du Pays de Tarascon ; Cadastre PCI Vecteur ; RGE Alti 1M ; Terrain SIRE Conseil 2023 ; OCS-GE ; BD Topo ; PNR Pyrénées Ariègeoise ; ANA de l'Ariège

Fond de plan utilisé : Google Satellite

0 — 100 — 200 — 300 — 400 — 500 m

Réalisée par Baptiste GORET, le 20 juillet 2023
Vérifiée par Thomas SIRE

Communauté de communes du Pays de Tarascon
19 Avenue de Sabart
09 400 TARASCON-SUR-ARIEGE
05 34 09 86 30
www.cc-paysdetarascon.fr

SIRE Conseil
227 Route de Grenade
31 700 BLAGNAC
06 12 83 69 35
www.sire-conseil.fr

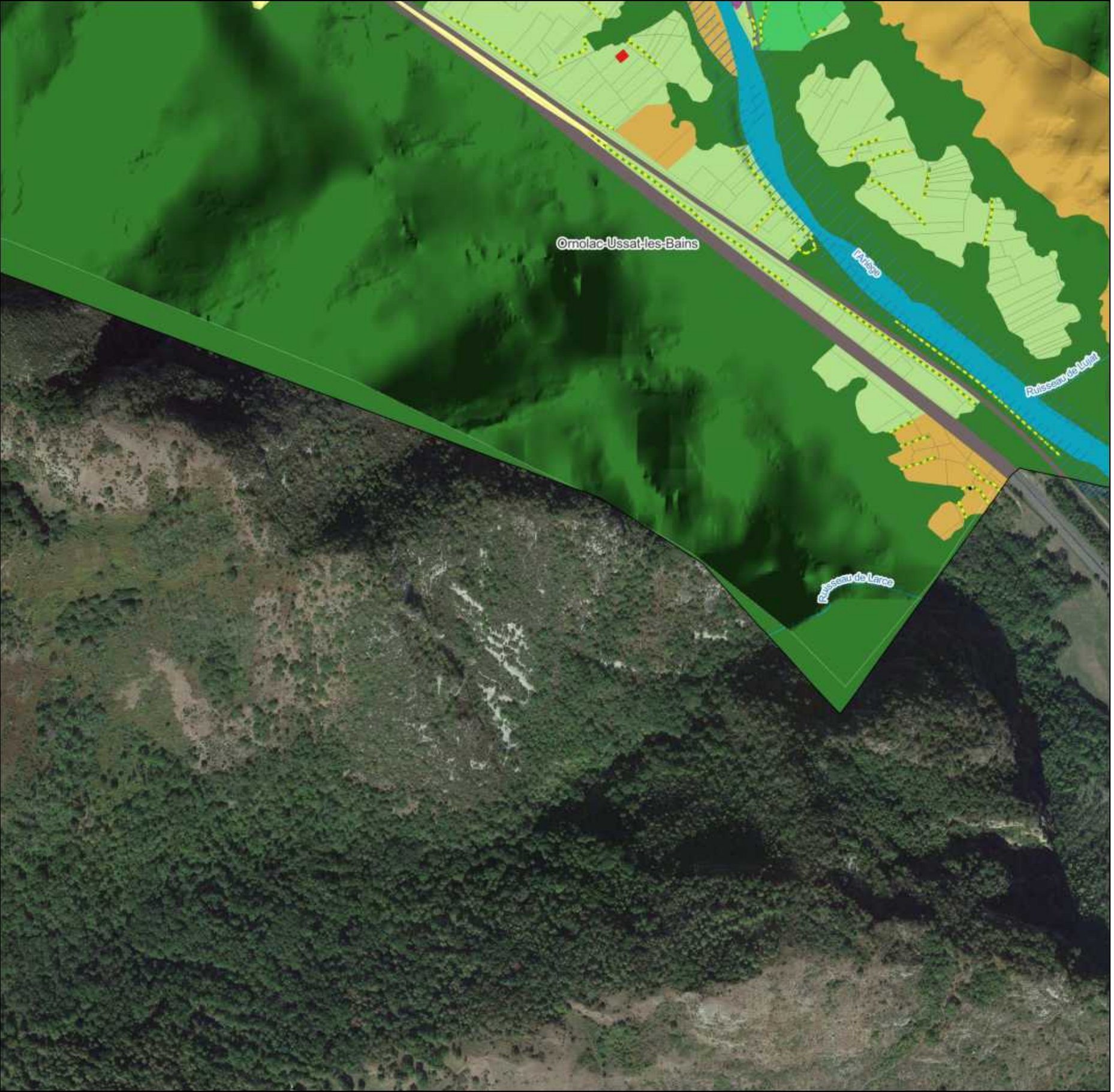

97/126

OCCUPATION DU SOL

Légende

- Limite de l'intercommunalité
- Parcellaire cadastral
- Bâtiment cadastré
- Zone humide
- Cours d'eau
- Haie bocagère (BD Topo)

Occupation du sol à Grande échelle

- Zone bâtie
- Zone artificialisée non bâtie
- Zone à matériaux minéraux
- Surface d'eau
- Peuplement de feuillus
- Formation arbustive et sous-arbrisseaux
- Formation herbacée

Milieu ouvert et de transition

- Prairie permanente non caractéris

Zone urbanisée et aménagement paysager

- Camping
- Voirie et espace associé

Elément linéaire

- Alignement d'arbres

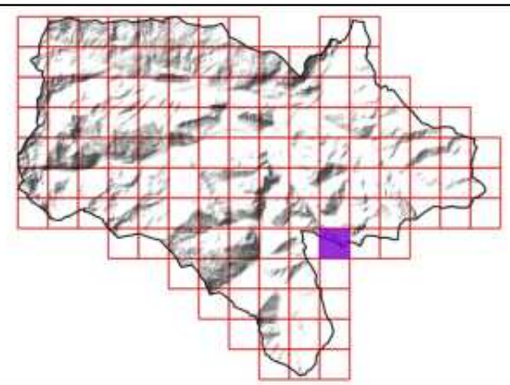

Sources utilisées : Communauté de communes du Pays de Tarascon ; Cadastre PCI Vecteur ; RGE Alti 1M ; Terrain SIRE Conseil 2023 ; OCS-GE ; BD Topo ; PNR Pyrénées Ariègeoise ; ANA de l'Ariège

Fond de plan utilisé : Google Satellite

0 100 200 300 400 500 m

Réalisée par Baptiste GORET, le 20 juillet 2023
Vérifiée par Thomas SIRE

PAYS DE TARASCON Communauté de communes
Communauté de communes du Pays de Tarascon
19 Avenue de Sabart
09 400 TARASCON-SUR-ARIEGE
05 34 09 86 30
www.cc-paysdetarascon.fr

SIRE Conseil
SIRE Conseil
227 Route de Grenade
31 700 BLAGNAC
06 12 83 69 35
www.sire-conseil.fr



98/126

OCCUPATION DU SOL

Légende

- Limite de l'intercommunalité
- Parcellaire cadastral
- Bâtiment cadastré

Occupation du sol à Grande échelle

- Formation arbustive et sous-arbrisseaux
- Formation herbacée

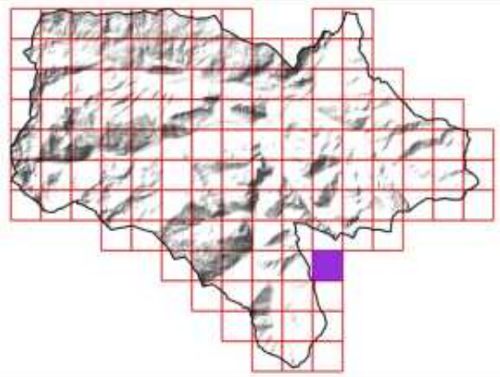

Sources utilisées : Communauté de communes du Pays de Tarascon ; Cadastre PCI Vecteur ; RGE Alti 1M ; Terrain SIRE Conseil 2023 ; OCS-GE ; BD Topo ; PNR Pyrénées Ariègeoise ; ANA de l'Ariège

Fond de plan utilisé : Google Satellite

0 100 200 300 400 500 m

Réalisée par Baptiste GORET, le 20 juillet 2023
Vérifiée par Thomas SIRE

Communauté de communes du Pays de Tarascon
19 Avenue de Sabart
09 400 TARASCON-SUR-ARIEGE
05 34 09 86 30
www.cc-paysdetarascon.fr

SIRE Conseil
227 Route de Grenade
31 700 BLAGNAC
06 12 83 69 35
www.sire-conseil.fr



99/126

OCCUPATION DU SOL

Légende

- Limite de l'intercommunalité
- Parcellaire cadastral
- Bâtiment cadastré
- Haie bocagère (BD Topo)

Occupation du sol à Grande échelle

- Peuplement de feuillus
- Peuplement de conifères
- Formation arbustive et sous-arbrisseaux
- Formation herbacée

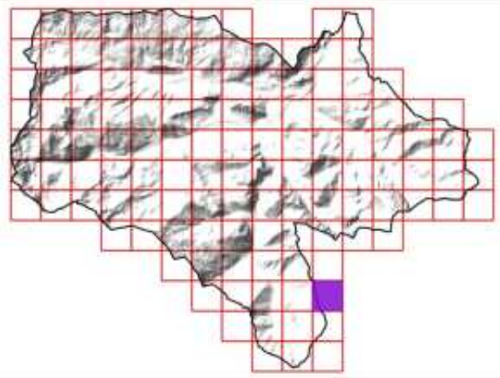

Sources utilisées : Communauté de communes du Pays de Tarascon ; Cadastre PCI Vecteur ; RGE Alti 1M ; Terrain SIRE Conseil 2023 ; OCS-GE ; BD Topo ; PNR Pyrénées Ariègeoise ; ANA de l'Ariège

Fond de plan utilisé : Google Satellite

0 100 200 300 400 500 m

Réalisée par Baptiste GORET, le 20 juillet 2023
Vérifiée par Thomas SIRE

PAYS DE TARASCON Communauté de communes

Communauté de communes du Pays de Tarascon
19 Avenue de Sabart
09 400 TARASCON-SUR-ARIEGE
05 34 09 86 30
www.cc-paysdetarascon.fr

SIRE Conseil

SIRE Conseil
227 Route de Grenade
31 700 BLAGNAC
06 12 83 69 35
www.sire-conseil.fr

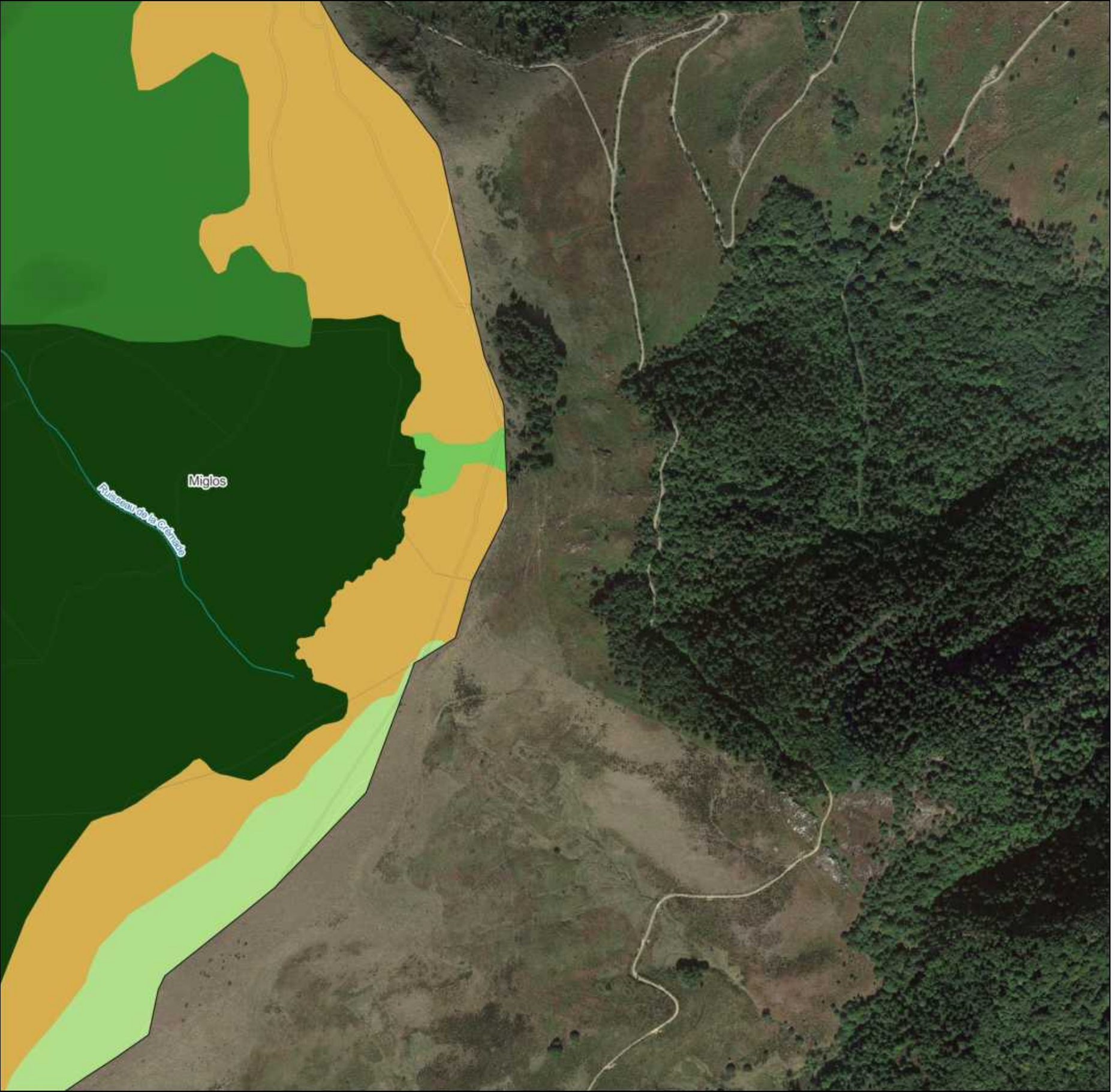

100/126

OCCUPATION DU SOL

Légende

- Limite de l'intercommunalité
- Parcellaire cadastral
- Cours d'eau

Occupation du sol à Grande échelle

- Peuplement de feuillus
- Peuplement de conifères
- Peuplement mixte
- Formation arbustive et sous-arbrisseaux
- Formation herbacée

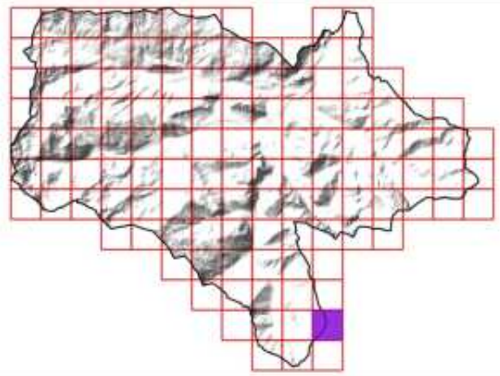

Sources utilisées : Communauté de communes du Pays de Tarascon ; Cadastre PCI Vecteur ; RGE Alti 1M ; Terrain SIRE Conseil 2023 ; OCS-GE ; BD Topo ; PNR Pyrénées Ariègeoise ; ANA de l'Ariège

Fond de plan utilisé : Google Satellite

0 100 200 300 400 500 m

Réalisée par Baptiste GORET, le 20 juillet 2023
Vérifiée par Thomas SIRE

PAYS DE TARASCON Communauté de communes

Communauté de communes du Pays de Tarascon
19 Avenue de Sabart
09 400 TARASCON-SUR-ARIEGE
05 34 09 86 30
www.cc-paysdetarascon.fr

SIRE Conseil

SIRE Conseil
227 Route de Grenade
31 700 BLAGNAC
06 12 83 69 35
www.sire-conseil.fr



101/126

OCCUPATION DU SOL

Légende

- Limite de l'intercommunalité
- Parcellaire cadastral
- Bâtiment cadastré

Occupation du sol à Grande échelle

- Formation arbustive et sous-arbrisseaux
- Formation herbacée

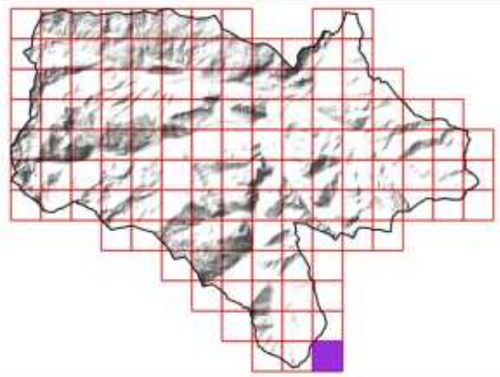

Sources utilisées : Communauté de communes du Pays de Tarascon ; Cadastre PCI Vecteur ; RGE Alti 1M ; Terrain SIRE Conseil 2023 ; OCS-GE ; BD Topo ; PNR Pyrénées Ariègeoise ; ANA de l'Ariège

Fond de plan utilisé : Google Satellite

0 100 200 300 400 500 m

Réalisée par Baptiste GORET, le 20 juillet 2023
Vérifiée par Thomas SIRE

PAYS DE TARASCON Communauté de communes

Communauté de communes du Pays de Tarascon
19 Avenue de Sabart
09 400 TARASCON-SUR-ARIEGE
05 34 09 86 30
www.cc-paysdetarascon.fr

SIRE Conseil

SIRE Conseil
227 Route de Grenade
31 700 BLAGNAC
06 12 83 69 35
www.sire-conseil.fr

Mercus-Garrabet

102/126

OCCUPATION DU SOL

Légende

- Limite de l'intercommunalité
- Parcellaire cadastral
- Bâtiment cadastré
- Zone humide
- Cours d'eau
- Haie bocagère (BD Topo)

Occupation du sol à Grande échelle

- Zone bâtie
- Zone artificialisée non bâtie
- Zone à matériaux minéraux
- Surface d'eau
- Peuplement de feuillus
- Formation arbustive et sous-arbrisseaux
- Formation herbacée

Zone urbanisée et aménagement paysager

- Voie ferrée et espace associé

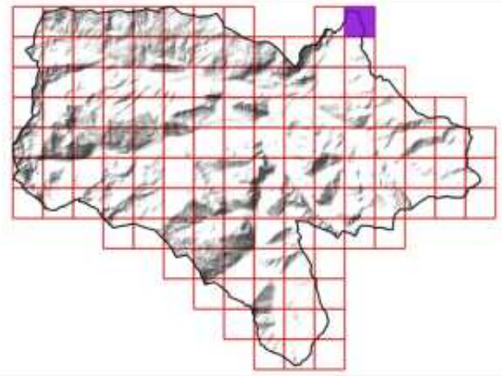

Sources utilisées : Communauté de communes du Pays de Tarascon ; Cadastre PCI Vecteur ; RGE Alti 1M ; Terrain SIRE Conseil 2023 ; OCS-GE ; BD Topo ; PNR Pyrénées Ariègeoise ; ANA de l'Ariège

Fond de plan utilisé : Google Satellite

0 100 200 300 400 500 m

Réalisée par Baptiste GORET, le 20 juillet 2023
Vérifiée par Thomas SIRE

Communauté de communes du Pays de Tarascon
19 Avenue de Sabart
09 400 TARASCON-SUR-ARIEGE
05 34 09 86 30
www.cc-paysdetarascon.fr

SIRE Conseil
227 Route de Grenade
31 700 BLAGNAC
06 12 83 69 35
www.sire-conseil.fr



103/126

OCCUPATION DU SOL

Légende

- Limite de l'intercommunalité
- Parcellaire cadastral
- Bâtiment cadastré
- Zone humide
- Cours d'eau
- Haie bocagère (BD Topo)

Occupation du sol à Grande échelle

- Zone bâtie
- Peuplement de feuillus
- Formation arbustive et sous-arbrisseaux
- Formation herbacée

Milieu ouvert et de transition

- Prairie permanente non caractérisé

Zone urbanisée et aménagement paysager

- Bati et jardin
- Voirie et espace associé

Boisement et bosquet

- Boisement de feuillus

Milieu aquatique et humide

- Cours d'eau

Elément ponctuel

- Arbre remarquable

Elément linéaire

- Haie à renforcer

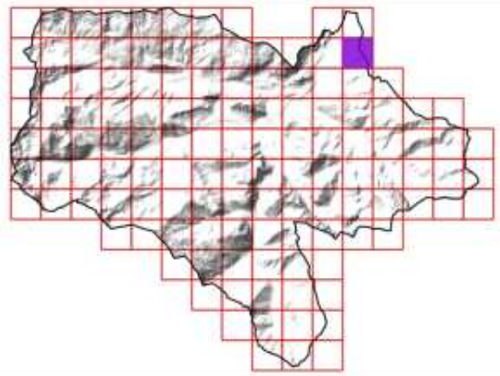

Sources utilisées : Communauté de communes du Pays de Tarascon ; Cadastre PCI Vecteur ; RGE Alti 1M ; Terrain SIRE Conseil 2023 ; OCS-GE ; BD Topo ; PNR Pyrénées Ariègeoise ; ANA de l'Ariège

Fond de plan utilisé : Google Satellite

0 100 200 300 400 500 m

Réalisée par Baptiste GORET, le 20 juillet 2023
Vérifiée par Thomas SIRE

PAYS DE TARASCON
Communauté de communes

Communauté de communes du Pays de Tarascon
19 Avenue de Sabart
09 400 TARASCON-SUR-ARIEGE
05 34 09 86 30
www.cc-paysdetarascon.fr

SIRE Conseil

SIRE Conseil
227 Route de Grenade
31 700 BLAGNAC
06 12 83 69 35
www.sire-conseil.fr

OCCUPATION DU SOL

Légende

- Limite de l'intercommunalité
- Parcellaire cadastral
- Bâtiment cadastré
- Zone humide
- Cours d'eau
- Haie bocagère (BD Topo)

Occupation du sol à Grande échelle

- Zone bâtie
- Zone artificialisée non bâtie
- Peuplement de feuillus
- Formation arbustive et sous-arbrisseaux
- Formation herbacée

Milieu ouvert et de transition

- Prairie pâturée

Zone urbanisée et aménagement paysager

- Voirie et espace associé

Elément linéaire

- Alignement d'arbres

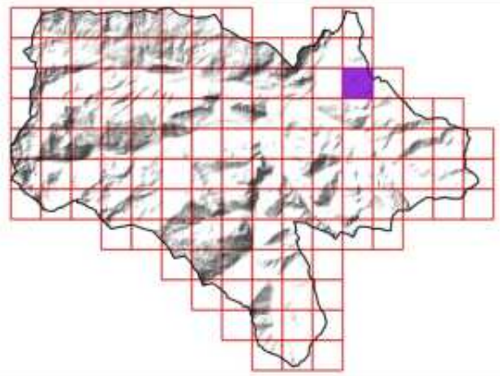

Sources utilisées : Communauté de communes du Pays de Tarascon ; Cadastre PCI Vecteur ; RGE Alti 1M ; Terrain SIRE Conseil 2023 ; OCS-GE ; BD Topo ; PNR Pyrénées Ariègeoise ; ANA de l'Ariège

Fond de plan utilisé : Google Satellite

0 100 200 300 400 500 m

Réalisée par Baptiste GORET, le 20 juillet 2023
Vérifiée par Thomas SIRE

Communauté de communes du Pays de Tarascon
19 Avenue de Sabart
09 400 TARASCON-SUR-ARIEGE
05 34 09 86 30
www.cc-paysdetarascon.fr

SIRE Conseil
227 Route de Grenade
31 700 BLAGNAC
06 12 83 69 35
www.sire-conseil.fr



105/126

OCCUPATION DU SOL

Légende

- Limite de l'intercommunalité
- Parcellaire cadastral
- Bâtiment cadastré
- Zone humide
- Cours d'eau
- Haie bocagère (BD Topo)

Occupation du sol à Grande échelle

- Zone bâtie
- Zone artificialisée non bâtie
- Peuplement de feuillus
- Formation arbustive et sous-arbrisseaux
- Formation herbacée

Milieu ouvert et de transition

- Prairie de fauche
- Prairie pâturée
- Prairie permanente non caractéris

Zone urbanisée et aménagement paysager

- Bati et jardin
- Exploitation agricole
- Voirie et espace associé

Milieu aquatique et humide

- Fossé
- Prairie humide

Autre

- Culture

Elément linéaire

- Alignement d'arbres
- Muret
- Haie à renforcer

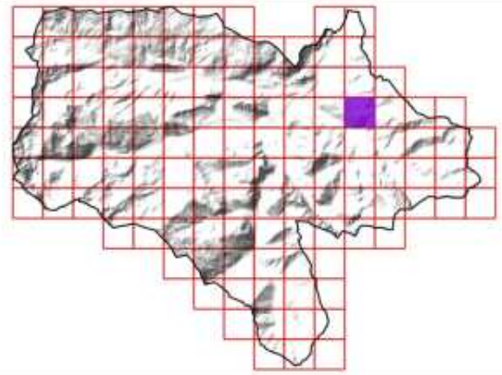

Sources utilisées : Communauté de communes du Pays de Tarascon ; Cadastre PCI Vecteur ; RGE Alti 1M ; Terrain SIRE Conseil 2023 ; OCS-GE ; BD Topo ; PNR Pyrénées Ariègeoise ; ANA de l'Ariège

Fond de plan utilisé : Google Satellite

0 100 200 300 400 500 m

Réalisée par Baptiste GORET, le 20 juillet 2023
Vérifiée par Thomas SIRE

PAYS DE TARASCON Communauté de communes
Communauté de communes du Pays de Tarascon
19 Avenue de Sabart
09 400 TARASCON-SUR-ARIEGE
05 34 09 86 30
www.cc-paysdetarascon.fr

SIRE Conseil
SIRE Conseil
227 Route de Grenade
31 700 BLAGNAC
06 12 83 69 35
www.sire-conseil.fr

106/126

OCCUPATION DU SOL

Légende

- Limite de l'intercommunalité
- Parcellaire cadastral
- Bâtiment cadastré
- Cours d'eau
- Haie bocagère (BD Topo)

Occupation du sol à Grande échelle

- Zone bâtie
- Zone artificialisée non bâtie
- Peuplement de feuillus
- Peuplement de conifères
- Peuplement mixte
- Formation arbustive et sous-arbrisseaux
- Formation herbacée

Milieu ouvert et de transition

- Fourré
- Prairie de fauche
- Prairie pâturée
- Prairie permanente non caractérisée

Zone urbanisée et aménagement paysager

- Bati et jardin
- Cimetière
- Espace vert
- Stationnement
- Potager
- Voirie et espace associé

Boisement et bosquet

- Boisement de feuillus

Milieu aquatique et humide

- Cours d'eau
- Lavoir
- Ripisylve et boisement riverain

Autre

- Culture

Elément ponctuel

- Arbre remarquable
- Lavoir

Elément linéaire

- Alignement d'arbres
- Muret
- Haie bocagère
- Haie à renforcer

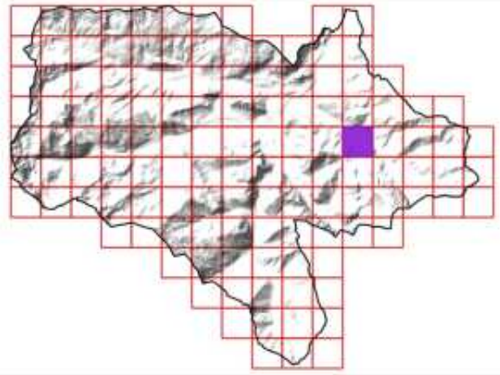

Sources utilisées : Communauté de communes du Pays de Tarascon ; Cadastre PCI Vecteur ; RGE Alti 1M ; Terrain SIRE Conseil 2023 ; OCS-GE ; BD Topo ; PNR Pyrénées Ariègeoise ; ANA de l'Ariège

Fond de plan utilisé : Google Satellite

0 100 200 300 400 500 m

Réalisée par Baptiste GORET, le 20 juillet 2023
Vérifiée par Thomas SIRE

Communauté de communes du Pays de Tarascon
19 Avenue de Sabart
09 400 TARASCON-SUR-ARIEGE
05 34 09 86 30
www.cc-paysdetarascon.fr

SIRE Conseil
227 Route de Grenade
31 700 BLAGNAC
06 12 83 69 35
www.sire-conseil.fr

Ussat

Arnave

Ornolac-Ussat-les-Bains

107/126

OCCUPATION DU SOL

Légende

- Limite de l'intercommunalité
- Parcellaire cadastral

Occupation du sol à Grande échelle

- Peuplement de feuillus
- Peuplement mixte
- Formation arbustive et sous-arbrisseaux
- Formation herbacée

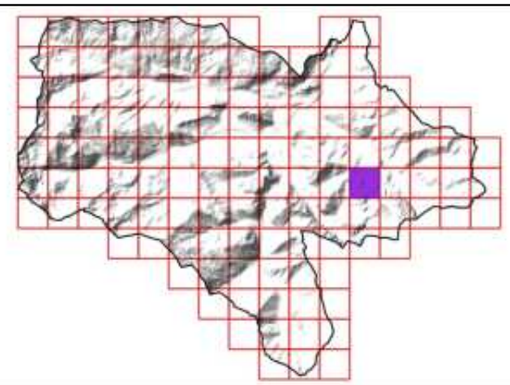

Sources utilisées : Communauté de communes du Pays de Tarascon ; Cadastre PCI Vecteur ; RGE Alti 1M ; Terrain SIRE Conseil 2023 ; OCS-GE ; BD Topo ; PNR Pyrénées Ariègeoise ; ANA de l'Ariège

Fond de plan utilisé : Google Satellite

0 100 200 300 400 500 m

Réalisée par Baptiste GORET, le 20 juillet 2023
Vérifiée par Thomas SIRE

PAYS DE TARASCON Communauté de communes

Communauté de communes du Pays de Tarascon
19 Avenue de Sabart
09 400 TARASCON-SUR-ARIEGE
05 34 09 86 30
www.cc-paysdetarascon.fr

SIRE Conseil

SIRE Conseil
227 Route de Grenade
31 700 BLAGNAC
06 12 83 69 35
www.sire-conseil.fr



108/126

OCCUPATION DU SOL

Légende

- Limite de l'intercommunalité
- Parcellaire cadastral
- Bâtiment cadastré
- Zone humide
- Cours d'eau
- Haie bocagère (BD Topo)

Occupation du sol à Grande échelle

- Zone bâtie
- Peuplement de feuillus
- Peuplement de conifères
- Peuplement mixte
- Formation arbustive et sous-arbrisseaux
- Formation herbacée

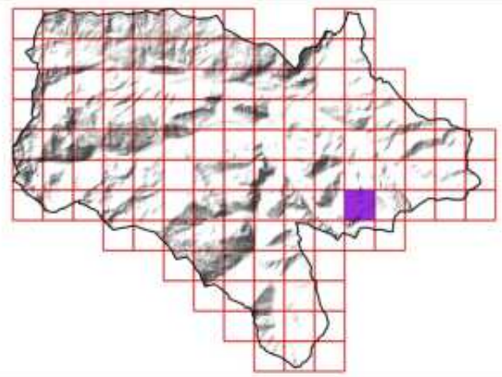

Sources utilisées : Communauté de communes du Pays de Tarascon ; Cadastre PCI Vecteur ; RGE Alti 1M ; Terrain SIRE Conseil 2023 ; OCS-GE ; BD Topo ; PNR Pyrénées Ariègeoise ; ANA de l'Ariège

Fond de plan utilisé : Google Satellite

0 100 200 300 400 500 m

Réalisée par Baptiste GORET, le 20 juillet 2023
Vérifiée par Thomas SIRE

PAYS DE TARASCON Communauté de communes
Communauté de communes du Pays de Tarascon
19 Avenue de Sabart
09 400 TARASCON-SUR-ARIEGE
05 34 09 86 30
www.cc-paysdetarascon.fr

SIRE Conseil
SIRE Conseil
227 Route de Grenade
31 700 BLAGNAC
06 12 83 69 35
www.sire-conseil.fr



109/126

OCCUPATION DU SOL

Légende

- Limite de l'intercommunalité
- Parcellaire cadastral
- Bâtiment cadastré
- Zone humide
- Cours d'eau

Occupation du sol à Grande échelle

- Sol nu
- Surface d'eau
- Peuplement de feuillus
- Formation arbustive et sous-arbrisseaux

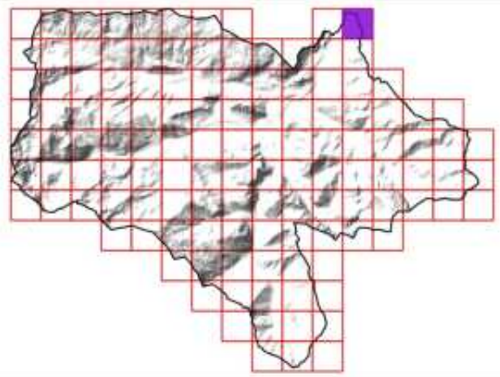

Sources utilisées : Communauté de communes du Pays de Tarascon ; Cadastre PCI Vecteur ; RGE Alti 1M ; Terrain SIRE Conseil 2023 ; OCS-GE ; BD Topo ; PNR Pyrénées Ariègeoise ; ANA de l'Ariège

Fond de plan utilisé : Google Satellite

0 100 200 300 400 500 m

Réalisée par Baptiste GORET, le 20 juillet 2023
Vérifiée par Thomas SIRE

PAYS DE TARASCON Communauté de communes
Communauté de communes du Pays de Tarascon
19 Avenue de Sabart
09 400 TARASCON-SUR-ARIEGE
05 34 09 86 30
www.cc-paysdetarascon.fr

SIRE Conseil
SIRE Conseil
227 Route de Grenade
31 700 BLAGNAC
06 12 83 69 35
www.sire-conseil.fr



110/126

OCCUPATION DU SOL

Légende

- Limite de l'intercommunalité
- Parcellaire cadastral
- Bâtiment cadastré
- Cours d'eau
- Haie bocagère (BD Topo)

Occupation du sol à Grande échelle

- Zone bâtie
- Peuplement de feuillus
- Peuplement de conifères
- Peuplement mixte
- Formation arbustive et sous-arbrisseaux
- Formation herbacée

Milieu ouvert et de transition

- Prairie pâturée

Zone urbanisée et aménagement paysager

- Bati et jardin
- Voirie et espace associé

Elément ponctuel

- Arbre remarquable

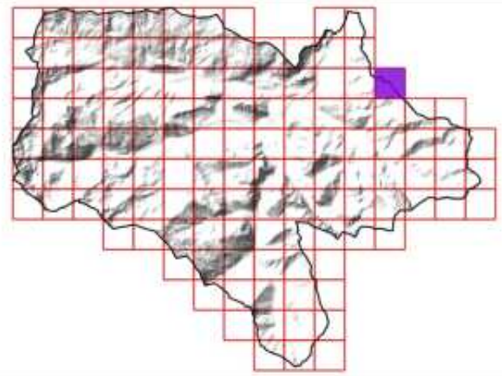

Sources utilisées : Communauté de communes du Pays de Tarascon ; Cadastre PCI Vecteur ; RGE Alti 1M ; Terrain SIRE Conseil 2023 ; OCS-GE ; BD Topo ; PNR Pyrénées Ariègeoise ; ANA de l'Ariège

Fond de plan utilisé : Google Satellite

0 100 200 300 400 500 m

Réalisée par Baptiste GORET, le 20 juillet 2023
Vérifiée par Thomas SIRE

PAYS DE TARASCON Communauté de communes
Communauté de communes du Pays de Tarascon
19 Avenue de Sabart
09 400 TARASCON-SUR-ARIEGE
05 34 09 86 30
www.cc-paysdetarascon.fr

SIRE Conseil
SIRE Conseil
227 Route de Grenade
31 700 BLAGNAC
06 12 83 69 35
www.sire-conseil.fr



111/126

OCCUPATION DU SOL

Légende

- Limite de l'intercommunalité
- Parcellaire cadastral
- Bâtiment cadastré
- Zone humide
- Cours d'eau
- Haie bocagère (BD Topo)

Occupation du sol à Grande échelle

- Zone bâtie
- Peuplement de feuillus
- Peuplement de conifères
- Peuplement mixte
- Formation arbustive et sous-arbrisseaux
- Formation herbacée

Milieu ouvert et de transition

- Prairie pâturée
- Prairie permanente non caractéris

Zone urbanisée et aménagement paysager

- Bati et jardin
- Potager
- Voirie et espace associé

Milieu aquatique et humide

- Fossé
- Prairie humide

Elément ponctuel

- Arbre remarquable

Elément linéaire

- Alignement d'arbres
- Muret
- Haie bocagère

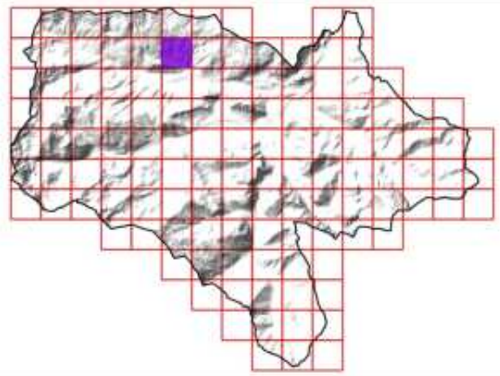

Sources utilisées : Communauté de communes du Pays de Tarascon ; Cadastre PCI Vecteur ; RGE Alti 1M ; Terrain SIRE Conseil 2023 ; OCS-GE ; BD Topo ; PNR Pyrénées Ariègeoise ; ANA de l'Ariège

Fond de plan utilisé : Google Satellite

0 100 200 300 400 500 m

Réalisée par Baptiste GORET, le 20 juillet 2023
Vérifiée par Thomas SIRE

PAYS DE TARASCON Communauté de communes

Communauté de communes du Pays de Tarascon
19 Avenue de Sabart
09 400 TARASCON-SUR-ARIEGE
05 34 09 86 30
www.cc-paysdetarascon.fr

SIRE Conseil

SIRE Conseil
227 Route de Grenade
31 700 BLAGNAC
06 12 83 69 35
www.sire-conseil.fr

OCCUPATION DU SOL



Légende

- Limite de l'intercommunalité
- Parcellaire cadastral
- Bâtiment cadastré
- Zone humide
- Cours d'eau
- Haie bocagère (BD Topo)

Occupation du sol à Grande échelle

- Zone bâtie
- Zone artificialisée non bâtie
- Peuplement de feuillus
- Peuplement de conifères
- Formation arbustive et sous-arbrisseaux
- Formation herbacée

Milieu ouvert et de transition

- Friche arbustive
- Lande et brousaille
- Prairie pâturée
- Milieu de transition

Zone urbanisée et aménagement paysager

- Bati et jardin
- Espace vert
- Exploitation agricole
- Voirie et espace associé

Boisement et bosquet

- Boisement de feuillus

Milieu aquatique et humide

- Cours d'eau
- Aulnaie

Elément ponctuel

- Arbre remarquable

Elément linéaire

- Alignement d'arbres
- Muret
- Haie bocagère
- Haie à renforcer

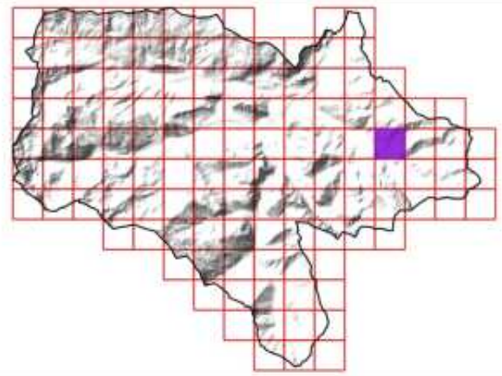

Sources utilisées : Communauté de communes du Pays de Tarascon ; Cadastre PCI Vecteur ; RGE Alti 1M ; Terrain SIRE Conseil 2023 ; OCS-GE ; BD Topo ; PNR Pyrénées Ariègeoise ; ANA de l'Ariège

Fond de plan utilisé : Google Satellite

0 — 100 — 200 — 300 — 400 — 500 m

Réalisée par Baptiste GORET, le 20 juillet 2023
Vérifiée par Thomas SIRE

PAYS DE TARASCON Communauté de communes

Communauté de communes du Pays de Tarascon
19 Avenue de Sabart
09 400 TARASCON-SUR-ARIEGE
05 34 09 86 30
www.cc-paysdetarascon.fr

SIRE Conseil

SIRE Conseil
227 Route de Grenade
31 700 BLAGNAC
06 12 83 69 35
www.sire-conseil.fr

OCCUPATION DU SOL

Légende

- Limite de l'intercommunalité
- Parcellaire cadastral
- Bâtiment cadastré
- Cours d'eau
- Haie bocagère (BD Topo)

Occupation du sol à Grande échelle

- Zone artificialisée non bâtie
- Zone à matériaux minéraux
- Sol nu
- Peuplement de feuillus
- Formation arbustive et sous-arbrisseaux
- Formation herbacée

Milieu ouvert et de transition

- Prairie de fauche
- Prairie pâturée
- Prairie permanente non caractérisée

Zone urbanisée et aménagement paysager

- Bati et jardin
- Cimetière
- Espace vert
- Stationnement
- Voirie et espace associé

Boisement et bosquet

- Bosquet de feuillus
- Boisement de feuillus

Milieu aquatique et humide

- Cours d'eau
- Ripisylve et boisement riverain

Elément ponctuel

- Arbre remarquable

Elément linéaire

- Alignement d'arbres
- Muret
- Haie bocagère

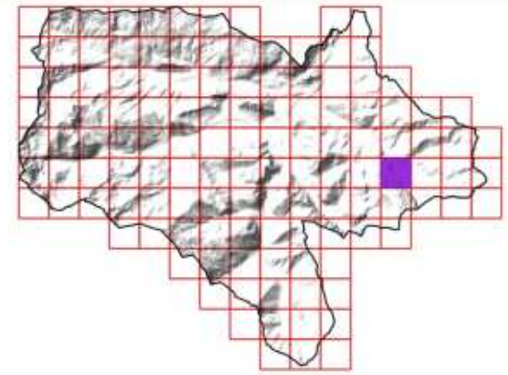

Sources utilisées : Communauté de communes du Pays de Tarascon ; Cadastre PCI Vecteur ; RGE Alti 1M ; Terrain SIRE Conseil 2023 ; OCS-GE ; BD Topo ; PNR Pyrénées Ariègeoise ; ANA de l'Ariège

Fond de plan utilisé : Google Satellite

0 100 200 300 400 500 m

Réalisée par Baptiste GORET, le 20 juillet 2023
Vérifiée par Thomas SIRE

Communauté de communes du Pays de Tarascon
19 Avenue de Sabart
09 400 TARASCON-SUR-ARIEGE
05 34 09 86 30
www.cc-paysdetarascon.fr

SIRE Conseil
227 Route de Grenade
31 700 BLAGNAC
06 12 83 69 35
www.sire-conseil.fr

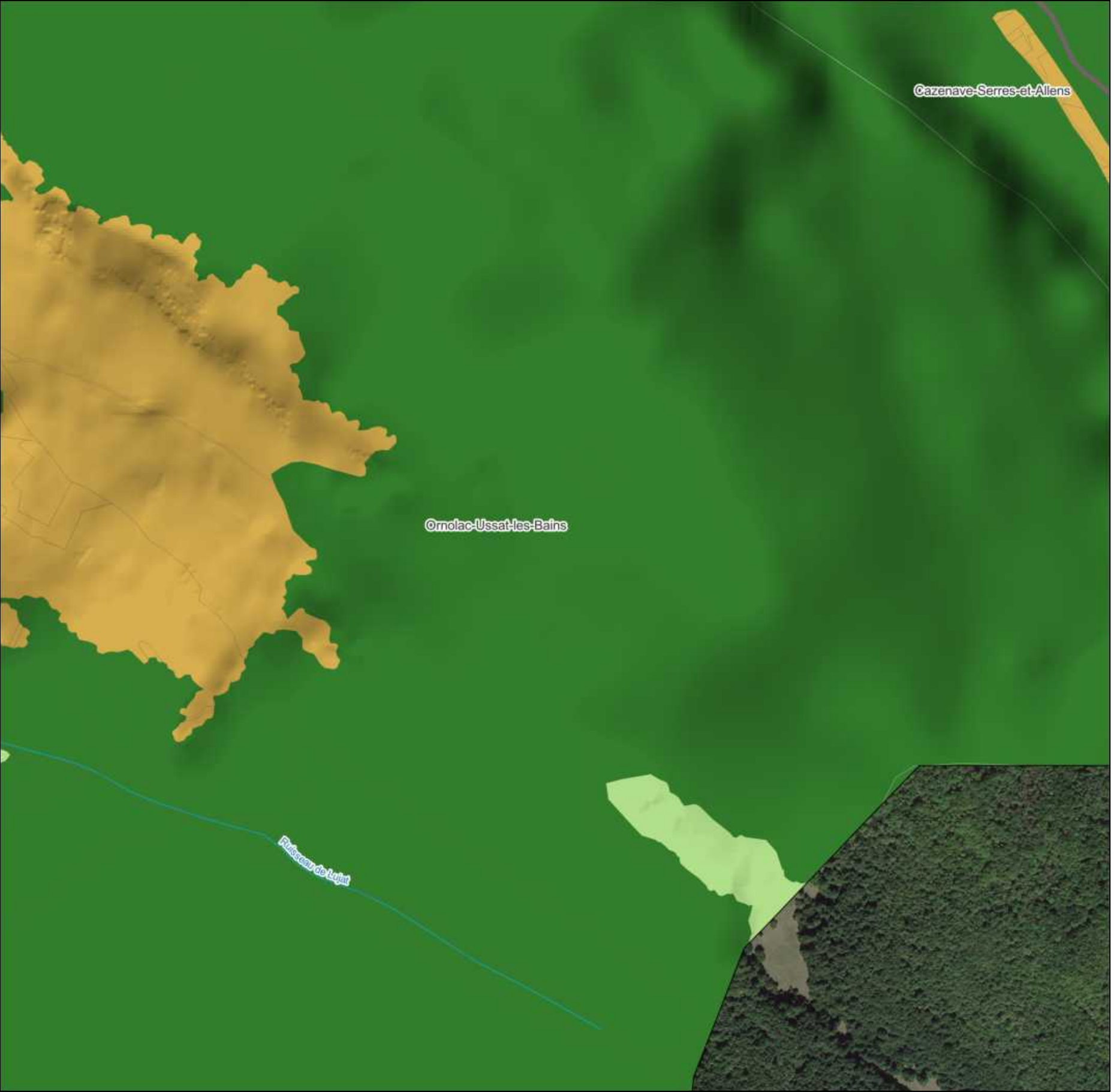

114/126

OCCUPATION DU SOL

Légende

- Limite de l'intercommunalité
- Parcellaire cadastral
- Cours d'eau

Occupation du sol à Grande échelle

- Zone artificialisée non bâtie
- Peuplement de feuillus
- Formation arbustive et sous-arbrisseaux
- Formation herbacée

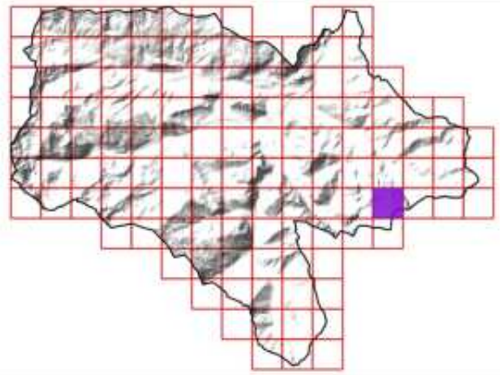

Sources utilisées : Communauté de communes du Pays de Tarascon ; Cadastre PCI Vecteur ; RGE Alti 1M ; Terrain SIRE Conseil 2023 ; OCS-GE ; BD Topo ; PNR Pyrénées Ariègeoise ; ANA de l'Ariège

Fond de plan utilisé : Google Satellite

0 100 200 300 400 500 m

Réalisée par Baptiste GORET, le 20 juillet 2023
Vérifiée par Thomas SIRE

PAYS DE TARASCON Communauté de communes
Communauté de communes du Pays de Tarascon
19 Avenue de Sabart
09 400 TARASCON-SUR-ARIEGE
05 34 09 86 30
www.cc-paysdetarascon.fr

SIRE Conseil
SIRE Conseil
227 Route de Grenade
31 700 BLAGNAC
06 12 83 69 35
www.sire-conseil.fr



115/126

OCCUPATION DU SOL

Légende

- Limite de l'intercommunalité
- Parcellaire cadastral

Occupation du sol à Grande échelle

- Peuplement de feuillus
- Formation arbustive et sous-arbrisseaux

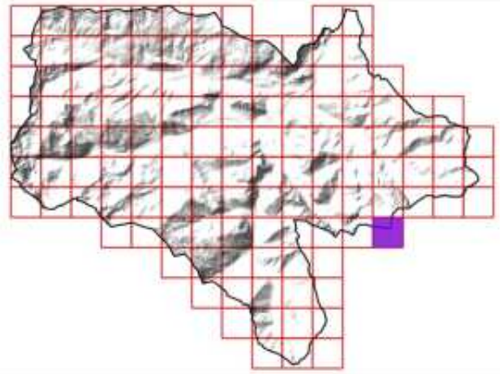

Sources utilisées : Communauté de communes du Pays de Tarascon ; Cadastre PCI Vecteur ; RGE Alti 1M ; Terrain SIRE Conseil 2023 ; OCS-GE ; BD Topo ; PNR Pyrénées Ariègeoise ; ANA de l'Ariège

Fond de plan utilisé : Google Satellite

0 100 200 300 400 500 m

Réalisée par Baptiste GORET, le 20 juillet 2023
Vérifiée par Thomas SIRE

PAYS DE TARASCON Communauté de communes

Communauté de communes du Pays de Tarascon
19 Avenue de Sabart
09 400 TARASCON-SUR-ARIEGE
05 34 09 86 30
www.cc-paysdetarascon.fr

SIRE Conseil

SIRE Conseil
227 Route de Grenade
31 700 BLAGNAC
06 12 83 69 35
www.sire-conseil.fr



116/126

OCCUPATION DU SOL

Légende

- Limite de l'intercommunalité
- Parcellaire cadastral
- Zone humide
- Cours d'eau

Occupation du sol à Grande échelle

- Peuplement de feuillus
- Peuplement de conifères
- Peuplement mixte
- Formation arbustive et sous-arbrisseaux
- Formation herbacée

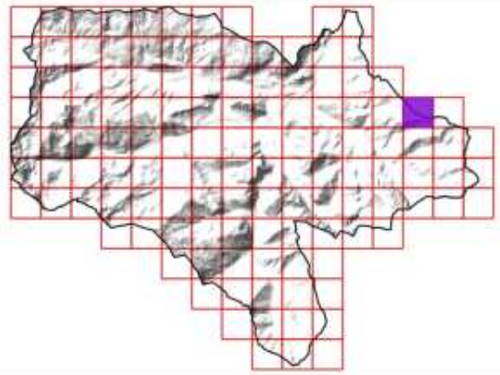

Sources utilisées : Communauté de communes du Pays de Tarascon ; Cadastre PCI Vecteur ; RGE Alti 1M ; Terrain SIRE Conseil 2023 ; OCS-GE ; BD Topo ; PNR Pyrénées Ariègeoise ; ANA de l'Ariège

Fond de plan utilisé : Google Satellite

0 100 200 300 400 500 m

Réalisée par Baptiste GORET, le 20 juillet 2023
Vérifiée par Thomas SIRE

PAYS DE TARASCON Communauté de communes

Communauté de communes du Pays de Tarascon
19 Avenue de Sabart
09 400 TARASCON-SUR-ARIEGE
05 34 09 86 30
www.cc-paysdetarascon.fr

SIRE Conseil

SIRE Conseil
227 Route de Grenade
31 700 BLAGNAC
06 12 83 69 35
www.sire-conseil.fr



117/126

OCCUPATION DU SOL

Légende

- Limite de l'intercommunalité
- Parcellaire cadastral
- Bâtiment cadastré
- Zone humide
- Cours d'eau

Occupation du sol à Grande échelle

- Peuplement de feuillus
- Formation arbustive et sous-arbrisseaux
- Formation herbacée

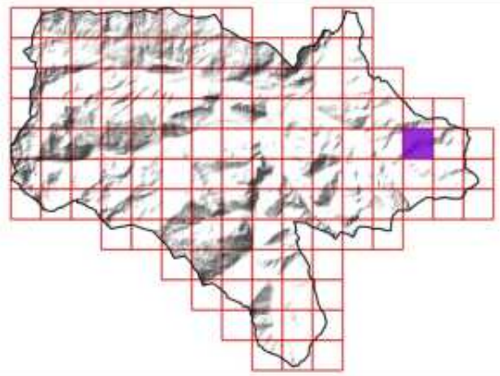

Sources utilisées : Communauté de communes du Pays de Tarascon ; Cadastre PCI Vecteur ; RGE Alti 1M ; Terrain SIRE Conseil 2023 ; OCS-GE ; BD Topo ; PNR Pyrénées Ariègeoise ; ANA de l'Ariège

Fond de plan utilisé : Google Satellite

0 100 200 300 400 500 m

Réalisée par Baptiste GORET, le 20 juillet 2023
Vérifiée par Thomas SIRE

PAYS DE TARASCON Communauté de communes
Communauté de communes du Pays de Tarascon
19 Avenue de Sabart
09 400 TARASCON-SUR-ARIEGE
05 34 09 86 30
www.cc-paysdetarascon.fr

SIRE Conseil
SIRE Conseil
227 Route de Grenade
31 700 BLAGNAC
06 12 83 69 35
www.sire-conseil.fr

118/126

OCCUPATION DU SOL

Légende

- Limite de l'intercommunalité
- Parcellaire cadastral
- Bâtiment cadastré
- Zone humide
- Cours d'eau

Occupation du sol à Grande échelle

- Zone bâtie
- Peuplement de feuillus
- Formation arbustive et sous-arbrisseaux

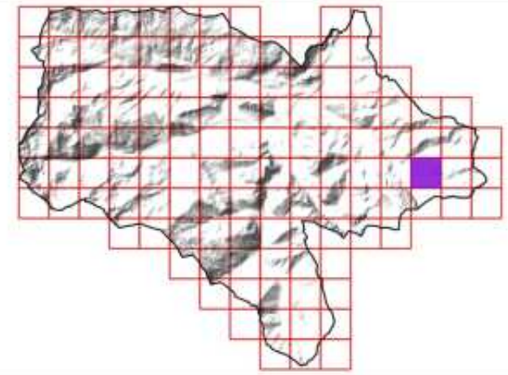

Sources utilisées : Communauté de communes du Pays de Tarascon ; Cadastre PCI Vecteur ; RGE Alti 1M ; Terrain SIRE Conseil 2023 ; OCS-GE ; BD Topo ; PNR Pyrénées Ariègeoise ; ANA de l'Ariège

Fond de plan utilisé : Google Satellite

0 100 200 300 400 500 m

Réalisée par Baptiste GORET, le 20 juillet 2023
Vérifiée par Thomas SIRE

Communauté de communes du Pays de Tarascon
19 Avenue de Sabart
09 400 TARASCON-SUR-ARIEGE
05 34 09 86 30
www.cc-paysdetarascon.fr

SIRE Conseil
227 Route de Grenade
31 700 BLAGNAC
06 12 83 69 35
www.sire-conseil.fr

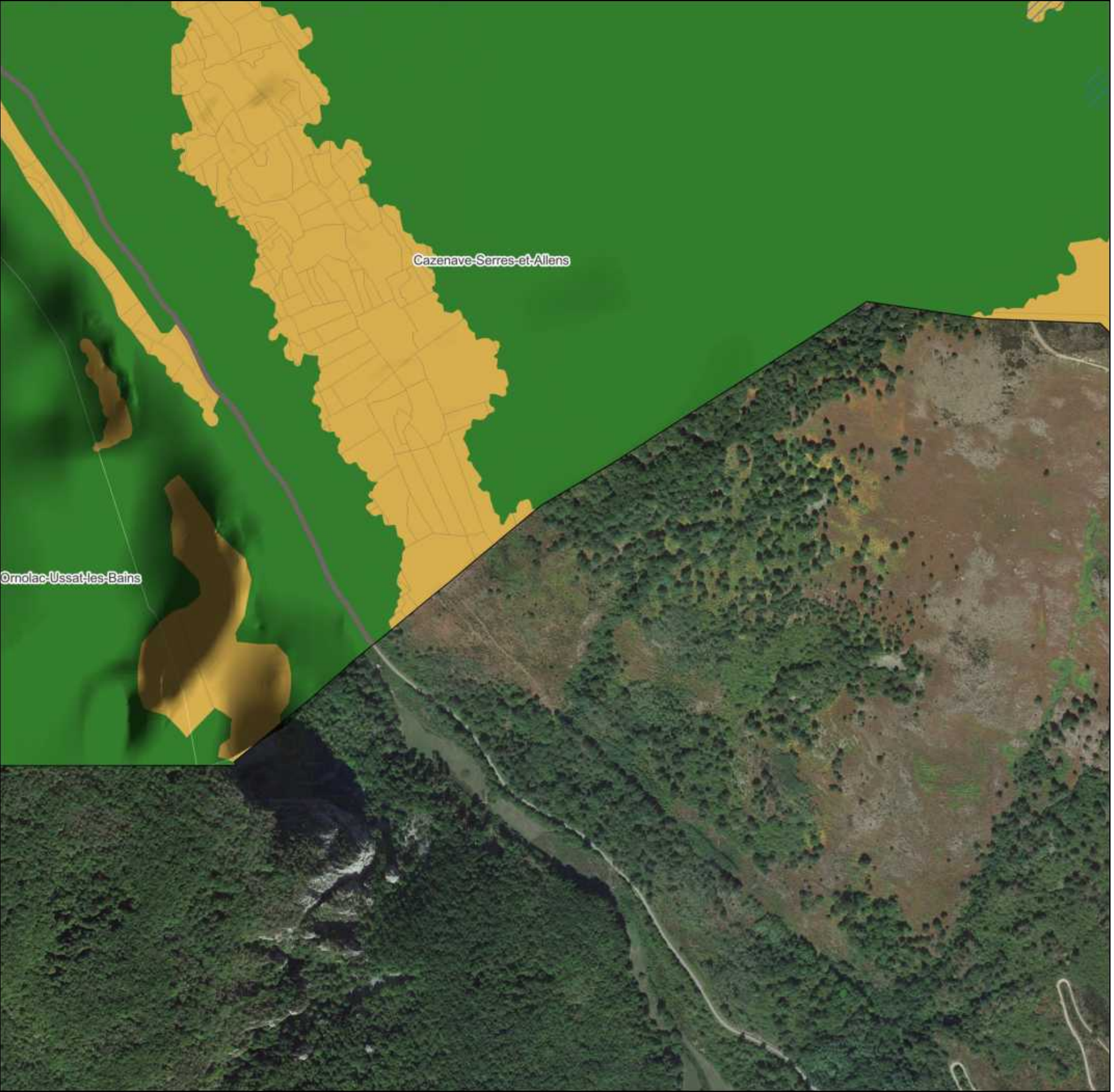

119/126

OCCUPATION DU SOL

Légende

- Limite de l'intercommunalité
- Parcellaire cadastral
- Zone humide

Occupation du sol à Grande échelle

- Zone artificialisée non bâtie
- Peuplement de feuillus
- Formation arbustive et sous-arbrisseaux

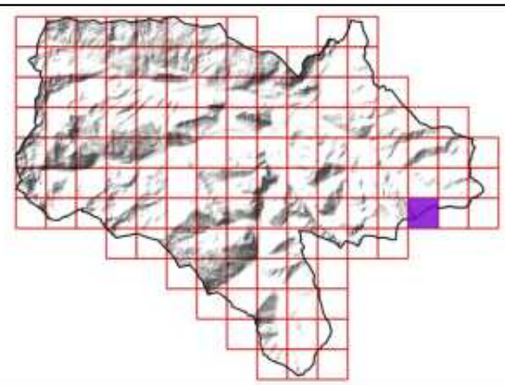

Sources utilisées : Communauté de communes du Pays de Tarascon ; Cadastre PCI Vecteur ; RGE Alti 1M ; Terrain SIRE Conseil 2023 ; OCS-GE ; BD Topo ; PNR Pyrénées Ariègeoise ; ANA de l'Ariège

Fond de plan utilisé : Google Satellite

0 100 200 300 400 500 m

Réalisée par Baptiste GORET, le 20 juillet 2023
Vérifiée par Thomas SIRE

PAYS DE TARASCON Communauté de communes
Communauté de communes du Pays de Tarascon
19 Avenue de Sabart
09 400 TARASCON-SUR-ARIEGE
05 34 09 86 30
www.cc-paysdetarascon.fr

SIRE Conseil
SIRE Conseil
227 Route de Grenade
31 700 BLAGNAC
06 12 83 69 35
www.sire-conseil.fr

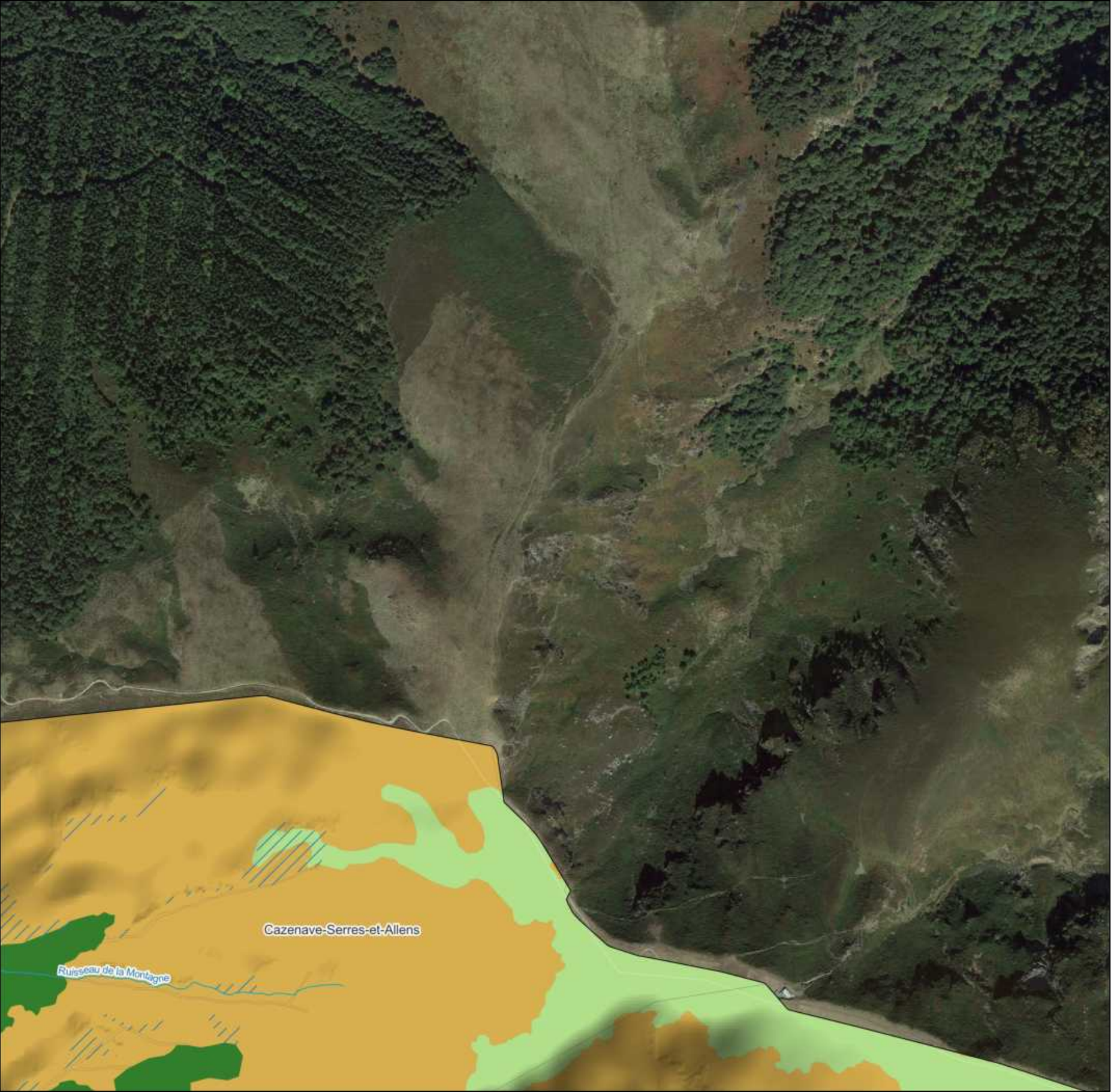

120/126

OCCUPATION DU SOL

Légende

- Limite de l'intercommunalité
- Parcellaire cadastral
- Zone humide
- Cours d'eau

Occupation du sol à Grande échelle

- Peuplement de feuillus
- Formation arbustive et sous-arbrisseaux
- Formation herbacée

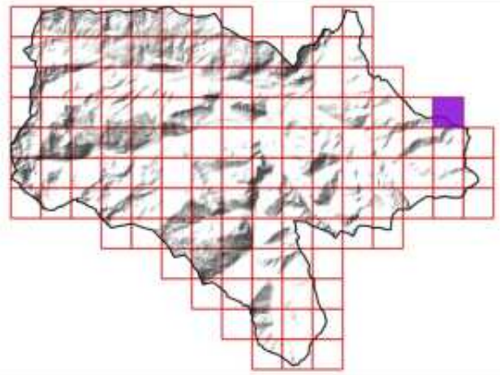

Sources utilisées : Communauté de communes du Pays de Tarascon ; Cadastre PCI Vecteur ; RGE Alti 1M ; Terrain SIRE Conseil 2023 ; OCS-GE ; BD Topo ; PNR Pyrénées Ariègeoise ; ANA de l'Ariège

Fond de plan utilisé : Google Satellite

0 100 200 300 400 500 m

Réalisée par Baptiste GORET, le 20 juillet 2023
Vérifiée par Thomas SIRE

PAYS DE TARASCON Communauté de communes
Communauté de communes du Pays de Tarascon
19 Avenue de Sabart
09 400 TARASCON-SUR-ARIEGE
05 34 09 86 30
www.cc-paysdetarascon.fr

SIRE Conseil
SIRE Conseil
227 Route de Grenade
31 700 BLAGNAC
06 12 83 69 35
www.sire-conseil.fr



121/126

OCCUPATION DU SOL

Légende

- Limite de l'intercommunalité
- Parcellaire cadastral
- Zone humide
- Cours d'eau

Occupation du sol à Grande échelle

- Peuplement de feuillus
- Formation arbustive et sous-arbrisseaux
- Formation herbacée

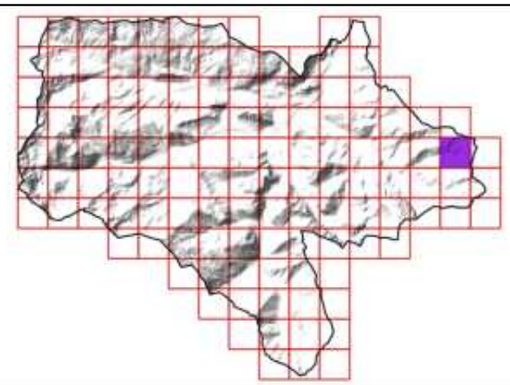

Sources utilisées : Communauté de communes du Pays de Tarascon ; Cadastre PCI Vecteur ; RGE Alti 1M ; Terrain SIRE Conseil 2023 ; OCS-GE ; BD Topo ; PNR Pyrénées Ariègeoise ; ANA de l'Ariège

Fond de plan utilisé : Google Satellite

0 100 200 300 400 500 m

Réalisée par Baptiste GORET, le 20 juillet 2023
Vérifiée par Thomas SIRE

PAYS DE TARASCON Communauté de communes
Communauté de communes du Pays de Tarascon
19 Avenue de Sabart
09 400 TARASCON-SUR-ARIEGE
05 34 09 86 30
www.cc-paysdetarascon.fr

SIRE Conseil
SIRE Conseil
227 Route de Grenade
31 700 BLAGNAC
06 12 83 69 35
www.sire-conseil.fr

OCCUPATION DU SOL

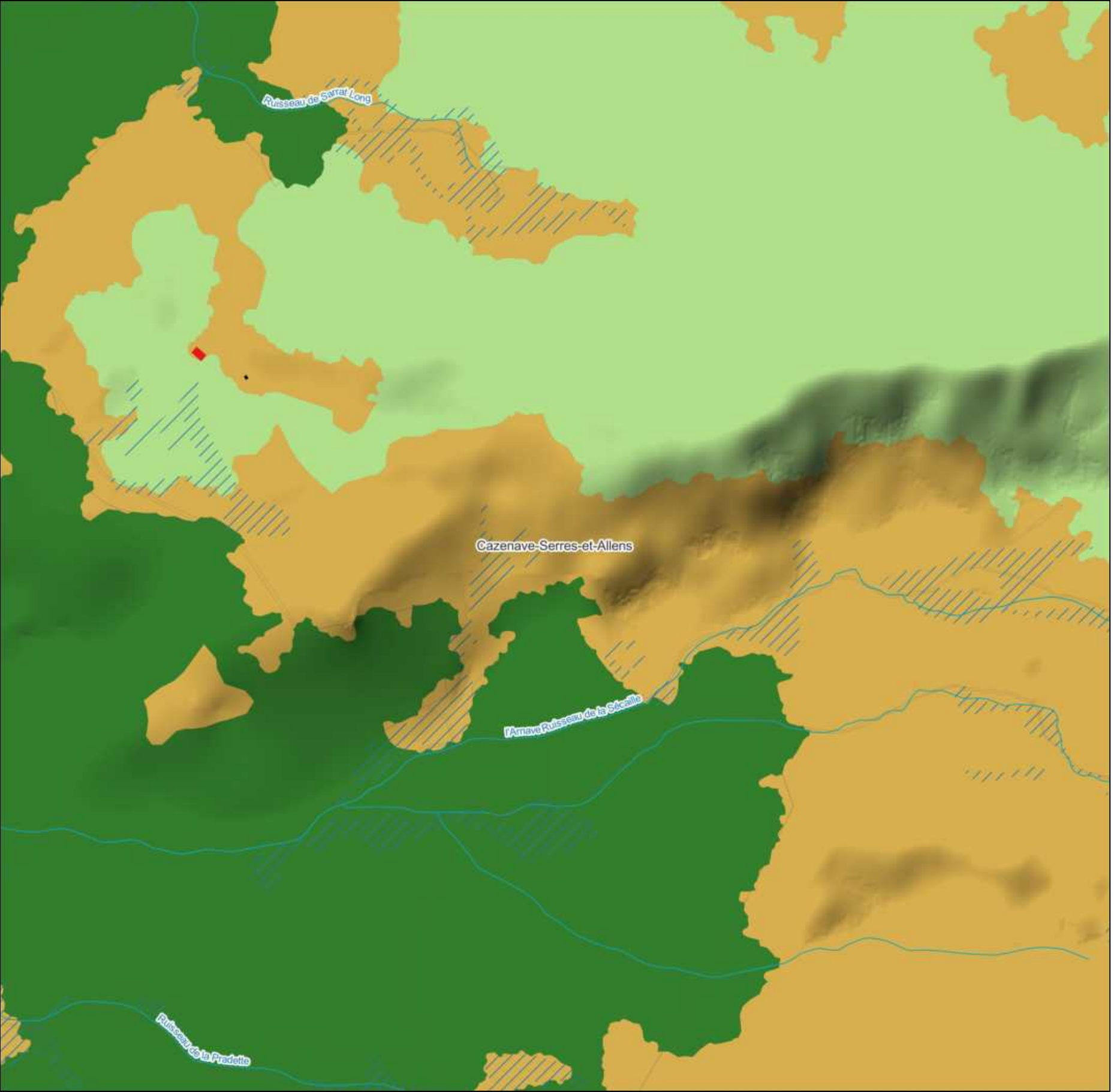

Légende

- Limite de l'intercommunalité
- Parcellaire cadastral
- Bâtiment cadastré
- Zone humide
- Cours d'eau

Occupation du sol à Grande échelle

- Zone bâtie
- Peuplement de feuillus
- Formation arbustive et sous-arbrisseaux
- Formation herbacée

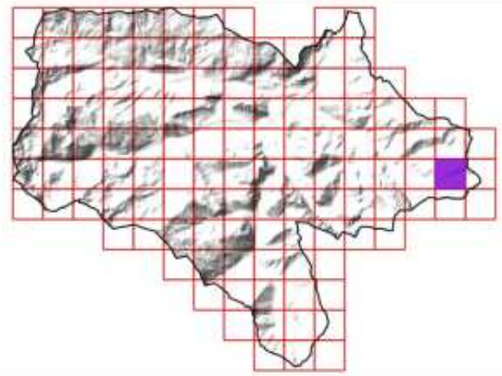

Sources utilisées : Communauté de communes du Pays de Tarascon ; Cadastre PCI Vecteur ; RGE Alti 1M ; Terrain SIRE Conseil 2023 ; OCS-GE ; BD Topo ; PNR Pyrénées Ariègeoise ; ANA de l'Ariège

Fond de plan utilisé : Google Satellite

0 100 200 300 400 500 m

Réalisée par Baptiste GORET, le 20 juillet 2023
Vérifiée par Thomas SIRE

PAYS DE TARASCON Communauté de communes
Communauté de communes du Pays de Tarascon
19 Avenue de Sabart
09 400 TARASCON-SUR-ARIEGE
05 34 09 86 30
www.cc-paysdetarascon.fr

SIRE Conseil
SIRE Conseil
227 Route de Grenade
31 700 BLAGNAC
06 12 83 69 35
www.sire-conseil.fr



123/126

OCCUPATION DU SOL

Légende

- Limite de l'intercommunalité
- Parcellaire cadastral
- Bâtiment cadastré
- Zone humide
- Cours d'eau

Occupation du sol à Grande échelle

- Peuplement de feuillus
- Formation arbustive et sous-arbrisseaux

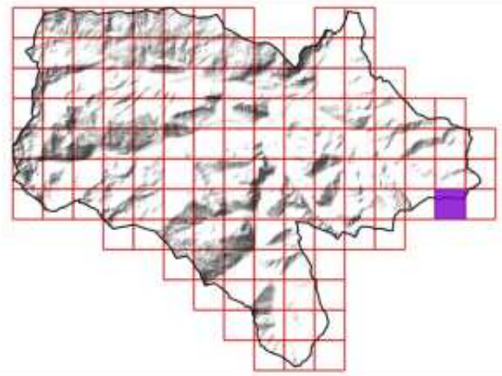

Sources utilisées : Communauté de communes du Pays de Tarascon ; Cadastre PCI Vecteur ; RGE Alti 1M ; Terrain SIRE Conseil 2023 ; OCS-GE ; BD Topo ; PNR Pyrénées Ariègeoise ; ANA de l'Ariège

Fond de plan utilisé : Google Satellite

0 100 200 300 400 500 m

Réalisée par Baptiste GORET, le 20 juillet 2023
Vérifiée par Thomas SIRE

PAYS DE TARASCON Communauté de communes

Communauté de communes du Pays de Tarascon
19 Avenue de Sabart
09 400 TARASCON-SUR-ARIEGE
05 34 09 86 30
www.cc-paysdetarascon.fr

SIRE Conseil

SIRE Conseil
227 Route de Grenade
31 700 BLAGNAC
06 12 83 69 35
www.sire-conseil.fr

OCCUPATION DU SOL

Légende

Limite de l'intercommunalité
Parcellaire cadastral

Occupation du sol à Grande échelle

Formation arbustive et sous-arbrisseaux
Formation herbacée

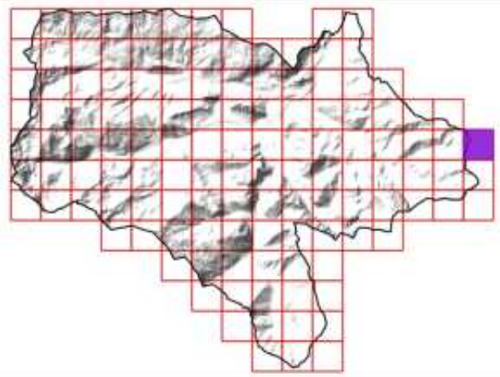

Sources utilisées : Communauté de communes du Pays de Tarascon ; Cadastre PCI Vecteur ; RGE Alti 1M ; Terrain SIRE Conseil 2023 ; OCS-GE ; BD Topo ; PNR Pyrénées Ariègeoise ; ANA de l'Ariège

Fond de plan utilisé : Google Satellite

0 100 200 300 400 500 m

Réalisée par Baptiste GORET, le 20 juillet 2023
Vérifiée par Thomas SIRE

PAYS DE TARASCON Communauté de communes
Communauté de communes du Pays de Tarascon
19 Avenue de Sabart
09 400 TARASCON-SUR-ARIEGE
05 34 09 86 30
www.cc-paysdetarascon.fr

SIRE Conseil
SIRE Conseil
227 Route de Grenade
31 700 BLAGNAC
06 12 83 69 35
www.sire-conseil.fr

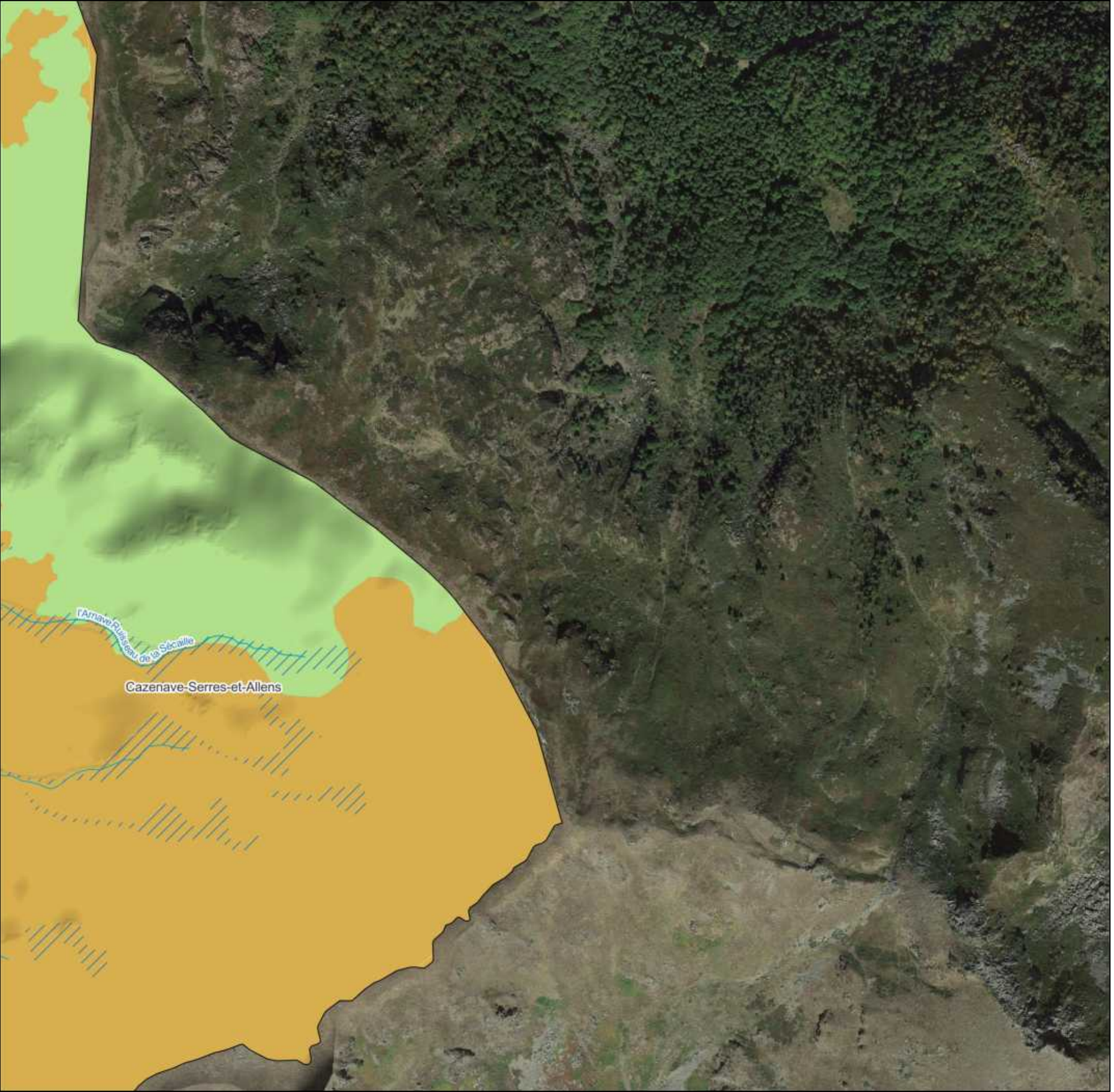

125/126

OCCUPATION DU SOL

Légende

- Limite de l'intercommunalité
- Parcellaire cadastral
- Zone humide
- Cours d'eau

Occupation du sol à Grande échelle

- Formation arbustive et sous-arbrisseaux
- Formation herbacée

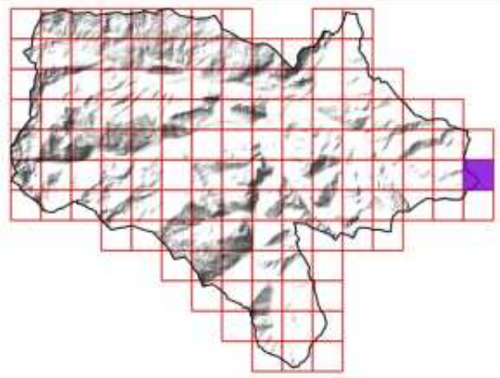

Sources utilisées : Communauté de communes du Pays de Tarascon ; Cadastre PCI Vecteur ; RGE Alti 1M ; Terrain SIRE Conseil 2023 ; OCS-GE ; BD Topo ; PNR Pyrénées Ariègeoise ; ANA de l'Ariège

Fond de plan utilisé : Google Satellite

0 100 200 300 400 500 m

Réalisée par Baptiste GORET, le 20 juillet 2023
Vérifiée par Thomas SIRE

PAYS DE TARASCON Communauté de communes

Communauté de communes du Pays de Tarascon
19 Avenue de Sabart
09 400 TARASCON-SUR-ARIEGE
05 34 09 86 30
www.cc-paysdetarascon.fr

SIRE Conseil

SIRE Conseil
227 Route de Grenade
31 700 BLAGNAC
06 12 83 69 35
www.sire-conseil.fr



126/126

OCCUPATION DU SOL

Légende

- Limite de l'intercommunalité
- Parcellaire cadastral

Occupation du sol à Grande échelle

- Formation arbustive et sous-arbrisseaux

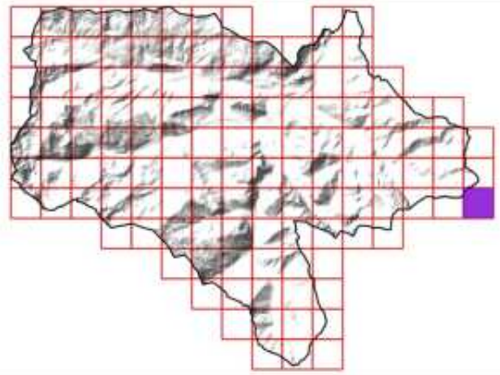

Sources utilisées : Communauté de communes du Pays de Tarascon ; Cadastre PCI Vecteur ; RGE Alti 1M ; Terrain SIRE Conseil 2023 ; OCS-GE ; BD Topo ; PNR Pyrénées Ariègeoise ; ANA de l'Ariège

Fond de plan utilisé : Google Satellite

0 100 200 300 400 500 m

Réalisée par Baptiste GORET, le 20 juillet 2023
Vérifiée par Thomas SIRE

PAYS DE TARASCON Communauté de communes

Communauté de communes du Pays de Tarascon
19 Avenue de Sabart
09 400 TARASCON-SUR-ARIEGE
05 34 09 86 30
www.cc-paysdetarascon.fr

SIRE Conseil

SIRE Conseil
227 Route de Grenade
31 700 BLAGNAC
06 12 83 69 35
www.sire-conseil.fr

NATURA 2000 - FORMULAIRE STANDARD DE DONNEES
Pour les zones de protection spéciale (ZPS), les propositions de sites d'importance communautaire (pSIC), les sites d'importance communautaire (SIC) et les zones spéciales de conservation (ZSC)

FR7301822 - Garonne, Ariège, Hers, Salat, Pique et Neste

1. IDENTIFICATION DU SITE 1
2. LOCALISATION DU SITE 2
3. INFORMATIONS ECOLOGIQUES 11
4. DESCRIPTION DU SITE 15
5. STATUT DE PROTECTION DU SITE 17
6. GESTION DU SITE 18

1. IDENTIFICATION DU SITE

1.1 Type

B (pSIC/SIC/ZSC)

1.2 Code du site

FR7301822

1.3 Appellation du site

Garonne, Ariège, Hers, Salat, Pique et Neste

1.4 Date de compilation

31/01/1996

1.5 Date d'actualisation

16/03/2018

1.6 Responsables

Responsable national et européen	Responsable du site	Responsable technique et scientifique national
Ministère en charge de l'écologie	DREAL Midi-Pyrénées	MNHN - Service du Patrimoine Naturel
www.developpement-durable.gouv.fr	www.midi-pyrenees.developpement-durable.gouv.fr	www.mnhn.fr www.spn.mnhn.fr
en3.en.deb.dgaln@developpement-durable.gouv.fr		natura2000@mnhn.fr

1.7 Dates de proposition et de désignation / classement du site

Date de transmission à la Commission Européenne : 31/12/1998
(Proposition de classement du site comme SIC)

Dernière date de parution au JO UE : 07/12/2004
(Confirmation de classement du site comme SIC)

ZSC : date de signature du dernier arrêté (JO RF) : 27/05/2009

Texte juridique national de référence pour la désignation comme ZSC : http://www.legifrance.gouv.fr/jo_pdf.do?cidTexte=JORFTEXT000020763778

2. LOCALISATION DU SITE

2.1 Coordonnées du centre du site [en degrés décimaux]

Longitude : 1,83139°

Latitude : 43,08389°

2.2 Superficie totale

9581 ha

2.3 Pourcentage de superficie marine

0%

2.4 Code et dénomination de la région administrative

Code INSEE	Région
91	Languedoc-Roussillon
73	Midi-Pyrénées

2.5 Code et dénomination des départements

Code INSEE	Département	Couverture (%)
09	Ariège	15 %
11	Aude	1 %
82	Tarn-et-Garonne	27 %
31	Haute-Garonne	52 %
65	Hautes-Pyrénées	5 %

2.6 Code et dénomination des communes

Code INSEE	Communes
09003	AIGUILLON
09004	ALBIES
65006	ANCIZAN
65009	ANERES
31010	ANTIGNAC
31015	ARGUT-DESSOUS
09015	ARIGNAC
31017	ARLOS
31018	ARNAUD-GUILHEM
65031	ARREAU
09022	ARVIGNA

82005	AUCAMVILLE
09296	AULOS SINSAT
31031	AUSSON
31033	AUTERIVE
82008	AUVILLAR
65051	AVENTIGNAN
31040	BACHOS
31041	BAGIRY
31042	BAGNERES-DE-LUCHON
31045	BARBAZAN
65069	BARTHE-DE-NESTE
09040	BASTIDE-DE-LORDAT
09041	BASTIDE-DU-SALAT
09043	BASTIDE-SUR-L'HERS
65075	BAZUS-AURE
65076	BAZUS-NESTE
31050	BEAUCHALOT
31056	BEAUZELLE
09047	BELESTA
11033	BELPECH
09050	BENAGUES
65087	BERTREN
09052	BESSET
65092	BEYREDE JUMET CAMOUS
09056	BEZAC
65094	BIZOUS
31069	BLAGNAC
09058	BOMPAS
09060	BONNAC
31076	BORDES-DE-RIVIERE
09064	BOUAN
82019	BOUDOU
65106	BOURISP
82023	BOURRET
31084	BOUSSENS

31092	BURGALAYS
09070	CABANNES
65116	CADEAC
31100	CALMONT
09074	CAMON
31104	CAPENS
31107	CARBONNE
09081	CARLARET
31110	CASSAGNE
31112	CASTAGNEDE
82030	CASTELFERRUS
82031	CASTELMAYRAN
31118	CASTELNAU-D'ESTRETEFONDS
82033	CASTELSARRASIN
31124	CASTILLON-DE-SAINT-MARTORY
09086	CAUMONT
09089	CAZALS-DES-BAYLES
31132	CAZAUX-LAYRISSE
31135	CAZERES
11091	CHALABRE
31139	CHAUM
31142	CIER-DE-LUCHON
31144	CIERP-GAUD
31145	CINTEGABELLE
31147	CLARAC
31148	CLERMONT-LE-FORT
11096	COMUS
82045	CORDES-TOLOSANNES
09100	COUFLENS
31153	COULADERE
09102	COUTENS
09103	CRAMPAGNA
82049	DONZAC
09110	ENCOURTIECH
09114	ERP

65159	ESCALA
82052	ESCATALENS
82054	ESPALAIS
31175	ESTANCARBON
31176	ESTENOS
31177	EUP
09119	EYCHEIL
31181	FAUGA
31182	FENOUILLET
09121	FERRIERES-SUR-ARIEGE
31183	FIGAROL
82062	FINHAN
09122	FOIX
31190	FOS
09125	FOUGAX-ET-BARRINEUF
65180	FRECHET-AURE
31199	FRONSAC
31205	GAGNAC-SUR-GARONNE
09128	GAJAN
31207	GALIE
09131	GARANOU
09132	GAUDIES
31219	GENSAC-SUR-GARONNE
82072	GOLFECH
31224	GOURDAN-POLIGNAN
31227	GOYRANS
31232	GRENADE
31233	GREPIAC
65209	GREZIAN
82075	GRISOLLES
65211	GUCHAN
65212	GUCHEN
31235	GURAN
65217	HAUTAGET
65218	HECHES

31237	HIS
31238	HUOS
65228	ILHET
09145	ISSARDS
65230	IZAOURT
65231	IZAUX
31244	JUZET-DE-LUCHON
31246	LABARTHE-INARD
31247	LABARTHE-RIVIERE
31248	LABARTHE-SUR-LEZE
31255	LABROQUERE
09148	LACAVE
09149	LACOURT
31259	LACROIX-FALGARDE
09150	LAGARDE
82089	LAMAGISTERE
09153	LAPENNE
09159	LASSUR
31290	LEGE
09165	LESPARROU
31296	LESTELLE-DE-SAINT-MARTORY
09289	LORP-SENTARAILLE
65279	LORTET
65287	LOURES-BAROUSSE
31308	LUSCAN
09176	LUZENAC
82101	MALAUSE
31314	MANCIOUX
31315	MANE
09180	MANSES
31316	MARIGNAC
31320	MARQUEFAVE
31324	MARTRES-TOLOSANE
82105	MAS-GRENIER
31327	MAURAN

31334	MAUZAC
09185	MAZERES
65307	MAZERES-DE-NESTE
31336	MAZERES-SUR-SALAT
31337	MELLES
09187	MERCENAC
09188	MERCUS-GARRABET
82109	MERLES
31341	MERVILLE
31344	MIRAMONT-DE-COMMINGES
31345	MIREMONT
09194	MIREPOIX
11236	MOLANDIER
82114	MONBEQUI
31360	MONTAUBAN-DE-LUCHON
31361	MONTAUT
09200	MONTBEL
82125	MONTECH
65319	MONTEGUT
31372	MONTESPAN
09207	MONTGAILLARD
09210	MONTOULIEU
65322	MONTOUSSE
31390	MONTREJEAU
31391	MONTSAUNES
09211	MONTSEGUR
09213	MOULIN-NEUF
31394	MOUSTAJON
31395	MURET
65327	NESTIER
31399	NOE
31403	ONDES
31405	ORE
09221	ORNOLAC-USSAT-LES-BAINS
09223	OUST

31406	PALAMINY
09225	PAMIERS
09229	PEYRAT
31420	PINSAGUEL
31421	PINS-JUSTARET
31426	POINTIS-DE-RIVIERE
31427	POINTIS-INARD
31430	PONLAT-TAILLEBOURG
31433	PORTET-SUR-GARONNE
09235	PRAT-BONREPAUX
09236	PRAYOLS
09238	PUJOLS
09244	RIEUCROS
09245	RIEUX-DE-PELLEPORT
31455	RIEUX-VOLVESTRE
11316	RIVEL
31457	ROQUEFORT-SUR-GARONNE
31458	ROQUES
31460	ROQUETTES
09251	ROUMENGOUX
31471	SAINT BEAT LEZ
82152	SAINT-AIGNAN
09254	SAINT-AMADOU
31472	SAINT-BERTRAND-DE-COMMINGES
31474	SAINT-CHRISTAUD
11336	SAINTE-COLOMBE-SUR-L'HERS
65391	SAINTE-MARIE
09259	SAINT-FELIX-DE-TOURNEGAT
31483	SAINT-GAUDENS
09261	SAINT-GIRONS
09264	SAINT-JEAN-DE-VERGES
09265	SAINT-JEAN-DU-FALGA
31490	SAINT-JORY
31492	SAINT-JULIEN-SUR-GARONNE
65389	SAINT-LAURENT-DE-NESTE

09268	SAINT-LIZIER
82165	SAINT-LOUP
31500	SAINT-MAMET
31503	SAINT-MARTORY
82166	SAINT-MICHEL
82169	SAINT-NICOLAS-DE-LA-GRAVE
65394	SAINT-PAUL
09272	SAINT-PAUL-DE-JARRAT
82171	SAINT-PORQUIER
65398	SALECHAN
31523	SALIES-DU-SALAT
31524	SALLES-ET-PRATVIEL
31525	SALLES-SUR-GARONNE
65408	SARRANCOLIN
31533	SAUBENS
09282	SAVERDUN
31541	SEILH
31542	SEILHAN
09285	SEIX
31548	SIGNAC
11380	SONNAC-SUR-L'HERS
09299	SOUEIX-ROGALLE
09301	SOULAN
09303	SURBA
09306	TARASCON-SUR-ARIEGE
09307	TAURIGNAN-CASTET
09308	TAURIGNAN-VIEUX
09309	TEILHET
65444	TIBIRAN-JAUNAC
31554	TOUILLE
31555	TOULOUSE
09314	TOURTROL
09315	TREMOULET
11400	TREZIERS
65455	TUZAGUET

09318	UNAC
09320	URS
09321	USSAT
31564	VALCABRERE
82186	VALENCE
31565	VALENTINE
09323	VALS
09324	VARILHES
09326	VEBRE
31572	VENERQUE
09328	VERDUN
82190	VERDUN-SUR-GARONNE
09329	VERNAJOUL
09331	VERNET
31574	VERNET
31575	VIEILLE-TOULOUSE
65465	VIELLE-AURE
65471	VIGNEC
31585	VILLENEUVE-DE-RIVIERE

2.7 Région(s) biogéographique(s)

Alpine (3,77%)
Atlantique (92,86%)
Méditerranéenne (3,37%)

3. INFORMATIONS ÉCOLOGIQUES

3.1 Types d'habitats présents sur le site et évaluations

Types d'habitats inscrits à l'annexe I					Évaluation du site			
Code	PF	Superficie (ha) (% de couverture)	Grottes [nombre]	Qualité des données	A|B|C|D	A|B|C		
					Représent -ativité	Superficie relative	Conservation	Évaluation globale
3140 *Eaux oligomésotrophes calcaires avec végétation benthique à Chara spp.*		75,58 *(0,75 %)*		G	D			
3150 *Lacs eutrophes naturels avec végétation du Magnopotamion ou de l'Hydrocharition*		92,98 *(0,92 %)*		G	C	C	C	C
3220 *Rivières alpines avec végétation ripicole herbacée*		0,33 *(0 %)*		G	D			
3230 *Rivières alpines avec végétation ripicole ligneuse à Myricaria germanica*		0,14 *(0 %)*		G	C	C	C	C
3240 *Rivières alpines avec végétation ripicole ligneuse à Salix elaeagnos*		28,59 *(0,28 %)*		G	B	B	B	B
3260 *Rivières des étages planitiaire à montagnard avec végétation du Ranunculion fluitantis et du Callitricho-Batrachion*		507,75 *(5,04 %)*		G	B	C	B	B
3270 *Rivières avec berges vaseuses avec végétation du Chenopodion rubri p.p. et du Bidention p.p.*		82,25 *(0,82 %)*		G	B	B	B	B
4030 *Landes sèches européennes*		0,7 *(0,01 %)*		G	D			
5110 *Formations stables xérothermophiles à Buxus sempervirens des pentes rocheuses (Berberidion p.p.)*		5,12 *(0,05 %)*		G	D			
6210 *Pelouses sèches semi-naturelles et faciès d'embuissonnement sur calcaires (Festuco-Brometalia) (* sites d'orchidées remarquables)*		30,91 *(0,31 %)*		G	C	C	C	C
6220 *Parcours substeppiques de graminées et annuelles des Thero-Brachypodietea*	X	0,89 *(0,01 %)*		G	D			
6430 *Mégaphorbiaies hygrophiles d'ourlets planitiaires et des étages montagnard à alpin*		248,8 *(2,47 %)*		G	B	C	C	C
6510		842,52		G	B	C	B	B

Prairies maigres de fauche de basse altitude (Alopecurus pratensis, Sanguisorba officinalis)		*(8,37 %)*						
6520 *Prairies de fauche de montagne*		101,34 *(1,01 %)*		G	C	C	B	B
7220 *Sources pétrifiantes avec formation de tuf (Cratoneurion)*	X	0,68 *(0,01 %)*		G	C	C	B	B
8110 *Eboulis siliceux de l'étage montagnard à nival (Androsacetalia alpinae et Galeopsietalia ladani)*		0,02 *(0 %)*		G	D			
8210 *Pentes rocheuses calcaires avec végétation chasmophytique*		17,73 *(0,18 %)*		G	C	C	C	C
8220 *Pentes rocheuses siliceuses avec végétation chasmophytique*		4,36 *(0,04 %)*		G	C	C	C	C
8230 *Roches siliceuses avec végétation pionnière du Sedo-Scleranthion ou du Sedo albi-Veronicion dillenii*		0,34 *(0 %)*		G	D			
8310 *Grottes non exploitées par le tourisme*		2,72 *(0,03 %)*		G	C	C	B	C
91E0 *Forêts alluviales à Alnus glutinosa et Fraxinus excelsior (Alno-Padion, Alnion incanae, Salicion albae)*	X	1335,05 *(13,26 %)*		G	B	C	C	C
91F0 *Forêts mixtes à Quercus robur, Ulmus laevis, Ulmus minor, Fraxinus excelsior ou Fraxinus angustifolia, riveraines des grands fleuves (Ulmenion minoris)*		433,39 *(4,3 %)*		G	B	C	C	C
9180 *Forêts de pentes, éboulis ou ravins du Tilio-Acerion*	X	14,28 *(0,14 %)*		G	B	C	B	B

- **PF :** Forme prioritaire de l'habitat.
- **Qualité des données :** G = «Bonne» (données reposant sur des enquêtes, par exemple); M = «Moyenne» (données partielles + extrapolations, par exemple); P = «Médiocre» (estimation approximative, par exemple).
- **Représentativité :** A = «Excellente» ; B = «Bonne» ; C = «Significative» ; D = «Présence non significative».
- **Superficie relative :** A = 100 $\geq$ p > 15 % ; B = 15 $\geq$ p > 2 % ; C = 2 $\geq$ p > 0 % .
- **Conservation :** A = «Excellente» ; B = «Bonne» ; C = «Moyenne / réduite».
- **Evaluation globale :** A = «Excellente» ; B = «Bonne» ; C = «Significative».

3.2 Espèces inscrites à l'annexe II de la directive 92/43/CEE et évaluation

Espèce			Population présente sur le site						Évaluation du site			
Groupe	Code	Nom scientifique	Type	Taille		Unité	Cat.	Qualité des données	A|B|C|D	A|B|C		
				Min	Max		C|R|V|P		Pop.	Cons.	Isol.	Glob.
I	1041	*Oxygastra curtisii*	p			i	C	DD	C	B	C	C

I	1044	*Coenagrion mercuriale*	p			i	P	M	C	B	C	B
I	1046	*Gomphus graslinii*	p			i	R	DD	C	B	C	C
I	1074	*Eriogaster catax*	p			i	P	M	C	C	C	C
I	1083	*Lucanus cervus*	p			i	P	M	C	B	C	B
I	1087	*Rosalia alpina*	p			i	P	M	C	B	C	B
I	1088	*Cerambyx cerdo*	p			i	P	M	C	B	C	B
I	1092	*Austropotamobius pallipes*	p			i	P	M	D			
X	1095	*Petromyzon marinus*	p			i	P	M	B	C	C	C
X	1096	*Lampetra planeri*	p			i	P	M	C	C	C	C
X	1102	*Alosa alosa*	p			i	P	M	B	C	C	C
X	1106	*Salmo salar*	p			i	P	M	C	C	C	C
X	1138	*Barbus meridionalis*	p			i	P	M	C	C	B	C
X	1163	*Cottus gobio*	p			i	P	M	C	C	C	C
M	1301	*Galemys pyrenaicus*	p			i	P	M	B	C	C	C
M	1303	*Rhinolophus hipposideros*	c			i	P	M	C	C	C	C
M	1304	*Rhinolophus ferrumequinum*	c			i	P	M	C	C	C	C
M	1305	*Rhinolophus euryale*	c			i	P	M	C	C	C	C
M	1307	*Myotis blythii*	p			i	P	M	C	C	C	C
M	1308	*Barbastella barbastellus*	c			i	P	M	C	C	C	C
M	1310	*Miniopterus schreibersii*	p			i	P	M	C	C	C	C
M	1321	*Myotis emarginatus*	p			i	P	M	C	C	C	C
M	1323	*Myotis bechsteinii*	c			i	P	M	C	C	C	C
M	1324	*Myotis myotis*	p			i	P	M	C	C	C	C

M	1355	*Lutra lutra*	p			i	P	M	B	C	C	B
X	5339	*Rhodeus amarus*	p			i	P	M	C	C	B	C
X	6150	*Parachondrostoma toxostoma*	p			i	P	M	C	C	C	C
I	6199	*Euplagia quadripunctaria*	p			i	P	M	C	B	C	B

- **Groupe :** A = Amphibiens, B = Oiseaux, F = Poissons, I = Invertébrés, M = Mammifères, P = Plantes, R = Reptiles.
- **Type :** p = espèce résidente (sédentaire), r = reproduction (migratrice), c = concentration (migratrice), w = hivernage (migratrice).
- **Unité :** i = individus, p = couples , adults = Adultes matures , area = Superficie en m2 , bfemales = Femelles reproductrices , cmales = Mâles chanteurs , colonies = Colonies , fstems = Tiges florales , grids1x1 = Grille 1x1 km , grids10x10 = Grille 10x10 km , grids5x5 = Grille 5x5 km , length = Longueur en km , localities = Stations , logs = Nombre de branches , males = Mâles , shoots = Pousses , stones = Cavités rocheuses , subadults = Sub-adultes , trees = Nombre de troncs , tufts = Touffes.
- **Catégories du point de vue de l'abondance (Cat.) :** C = espèce commune, R = espèce rare, V = espèce très rare, P: espèce présente.
- **Qualité des données :** G = «Bonne» (données reposant sur des enquêtes, par exemple); M =«Moyenne» (données partielles + extrapolations, par exemple); P = «Médiocre» (estimation approximative, par exemple); DD = Données insuffisantes.
- **Population :** A = 100 $\geq$ p > 15 % ; B = 15 $\geq$ p > 2 % ; C = 2 $\geq$ p > 0 % ; D = Non significative.
- **Conservation :** A = «Excellente» ; B = «Bonne» ; C = «Moyenne / réduite».
- **Isolement :** A = population (presque) isolée ; B = population non isolée, mais en marge de son aire de répartition ; C = population non isolée dans son aire de répartition élargie.
- **Evaluation globale :** A = «Excellente» ; B = «Bonne» ; C = «Significative».

3.3 Autres espèces importantes de faune et de flore

Espèce			Population présente sur le site				Motivation					
Groupe	Code	Nom scientifique	Taille		Unité	Cat.	Annexe Dir. Hab.		Autres catégories			
			Min	Max		C|R|V|P	IV	V	A	B	C	D
B		*Streptopelia turtur*	122	122	p	C			X		X	
I		*Lopinga achine*				P	X				X	
I		*Maculinea arion*				P	X				X	
I		*Parnassius apollo*				P	X				X	
I		*Proserpinus proserpina*			i	P	X		X		X	
O		Thymallus thymallus			i	P		X	X		X	

- **Groupe :** A = Amphibiens, B = Oiseaux, F = Poissons, Fu = Champignons, I = Invertébrés, L = Lichens, M = Mammifères, P = Plantes, R = Reptiles.
- **Unité :** i = individus, p = couples , adults = Adultes matures , area = Superficie en m2 , bfemales = Femelles reproductrices , cmales = Mâles chanteurs , colonies = Colonies , fstems = Tiges florales , grids1x1 = Grille 1x1 km , grids10x10 = Grille 10x10 km , grids5x5 = Grille 5x5 km , length = Longueur en km , localities = Stations , logs = Nombre de branches , males = Mâles , shoots = Pousses , stones = Cavités rocheuses , subadults = Sub-adultes , trees = Nombre de troncs , tufts = Touffes.
- **Catégories du point de vue de l'abondance (Cat.) :** C = espèce commune, R = espèce rare, V = espèce très rare, P: espèce présente.
- **Motivation : IV, V :** annexe où est inscrite l'espèce (directive «Habitats») ; **A :** liste rouge nationale ; **B :** espèce endémique ; **C :** conventions internationales ; **D :** autres raisons.

4. DESCRIPTION DU SITE

4.1 Caractère général du site

Classe d'habitat	Pourcentage de couverture
N06 : Eaux douces intérieures (Eaux stagnantes, Eaux courantes)	41 %
N07 : Marais (vegetation de ceinture), Bas-marais, Tourbières,	1 %
N08 : Landes, Broussailles, Recrus, Maquis et Garrigues, Phrygana	1 %
N10 : Prairies semi-naturelles humides, Prairies mésophiles améliorées	11 %
N15 : Autres terres arables	5 %
N16 : Forêts caducifoliées	31 %
N20 : Forêt artificielle en monoculture (ex: Plantations de peupliers ou d'Arbres exotiques)	7 %
N23 : Autres terres (incluant les Zones urbanisées et industrielles, Routes, Décharges, Mines)	3 %

Autres caractéristiques du site

Cours de la Garonne et ses principaux affluents en Midi-Pyrénées : Ariège, Hers, Salat, Pique et Neste. Le site comprend des parties de nature et extensions différentes :
- Plaine alluviale de la Garonne entre Toulouse et la confluence du Tarn formant un écocomplexe, organisé en fonction de la fréquence des inondations : lit mineur et annexes fluviales, convexités de méandres et anciens chenaux avec inondations saisonnières (retour 1 à 5 ans) " bassure " avec inondation fréquente (retour 10 ans), " hauture " avec inondations rares (retour 50 à 100ans). Intérêt piscicole avec la présence des 3 espèces piscicoles migratrices (grande alose, lamproie marine et saumon atlantique) et de la bouvière.
- Cours de l'Hers vif (entre Saint Amadou et Roumengoux - Moulin neuf) et bas Douctouyre : partie du site plus large comprenant, outre l'intérêt piscicole, des habitats de la Directive de type ripisylve et zones humides.
- Cours de la Garonne amont et de la Pique, du Salat, de la Neste, de l'Ariège ainsi que cours de l'Hers vif en amont de Roumengoux - Moulin neuf et à l'aval de Saint Amadou (dans le département de l'Ariège) : le lit mineur est seul concerné pour les poissons résidents et le Desman ainsi que pour les poissons migrateurs en cours de restauration (zones de frayères actives pour le saumon atlantique)

Vulnérabilité
: Les habitats aquatiques et péri-aquatiques subissent encore les effets des anciennes extractions en lit mineur (réduction du transport solide et du renouvellement des formes alluviales, abaissement de la nappe et dépérissement des saulaies arborescentes), même si l'on observe dans certains secteurs une réelle dynamique des bancs de graviers et des habitats pionniers associés.
Les obstacles à la libre circulation formés par les barrages restent un frein important au développement des populations de poissons migrateurs, malgré les progrès engendrés par les ouvrages de franchissement à la montaison et à la dévalaison. Les éclusées hydroélectriques entraînent des perturbations du milieu aquatique et peuvent réduire la productivité biologique des cours d'eau ; selon la configuration des vallées alluviales, elles peuvent affecter directement la réussite de la reproduction et la croissance des alevins de salmonidés.
La qualité des eaux reste dégradée sur des tronçons importants. Les apports excessifs en fertilisants et en MES touchent avant tout les habitats naturels des eaux stagnantes.
Le maintien des prairies maigres de fauche riveraines est lié aux pratiques agricoles associées à l'élevage. D'une manière plus générale, la mosaïque bocagère favorable aux chauves-souris et aux insectes du bois dépend du maintien d'une activité agricole associant polyculture et élevage, notamment sur la partie du site en amont de Toulouse.

4.2 Qualité et importance

Grand intérêt du réseau hydrographique pour les poissons migrateurs (zones de frayères actives et potentielles importantes pour le Saumon en particulier qui fait l'objet d'alevinages réguliers et dont des adultes atteignent déjà Foix sur l'Ariège, Carbonne sur la Garonne, suite à l'équipement des barrages en systèmes de franchissement (passes à poissons par exemple) sur le cours aval).

Intérêts particuliers de la partie large de la Garonne (écocomplexe comportant une diversité biologique remarquable) et de la moyenne vallée de l'Hers qui comporte encore des zones de ripisylves et autres zones humides liées au cours d'eau intéressantes et abrite des populations de Loutre, espèce en voie de recolonisation.

Intérêt des parties intra-pyrénéennes de la Garonne, de la Pique et de la Neste pour la diversité des habitats pionniers du lit mineur et pour la contiguïté d'habitats rocheux xériques.

4.3 Menaces, pressions et activités ayant une incidence sur le site

Il s’agit des principales incidences et activités ayant des répercussions notables sur le site

Incidences négatives				
Importance	Menaces et pressions [code]	Menaces et pressions [libellé]	Pollution [code]	Intérieur / Extérieur [i|o|b]
L	A01	Mise en culture (y compris augmentation de la surface agricole)		I
L	A07	Utilisation de biocides, d'hormones et de produits chimiques		I
L	A08	Fertilisation		I
L	B01	Plantation forestière en milieu ouvert		I
L	G01.03	Véhicules motorisés		I
L	H01	Pollution des eaux de surfaces (limniques et terrestres, marines et saumâtres)		I
M	J02.05	Modifications du fonctionnement hydrographique		I
Incidences positives				
Importance	Menaces et pressions [code]	Menaces et pressions [libellé]	Pollution [code]	Intérieur / Extérieur [i|o|b]
H	A03	Fauche de prairies		I

- **Importance** : H = grande, M = moyenne, L = faible.
- **Pollution** : N = apport d’azote, P = apport de phosphore/phosphate, A = apport d’acide/acidification, T = substances chimiques inorganiques toxiques, O = substances chimiques organiques toxiques, X = pollutions mixtes.
- **Intérieur / Extérieur** : I = à l’intérieur du site, O = à l’extérieur du site, B = les deux.

4.4 Régime de propriété

Type	Pourcentage de couverture
Indéterminé	100 %

4.5 Documentation

Lien(s) :

5.1 Types de désignation aux niveaux national et régional

Code	Désignation	Pourcentage de couverture
38	Arrêté de protection de biotope, d#habitat naturel ou de site d#intérêt géologique	50 %

5.2 Relation du site considéré avec d'autres sites

Désignés aux niveaux national et régional :

Code	Appellation du site	Type	Pourcentage de couverture
38	Verdun Saint Pierre	+	1%
38	Tronçon du cours de l'Ariège	*	1%
38	Saulaie de Saint-Caprais	+	1%
38	Ramier de Bigorre	+	1%
38	Palayre	+	0%
38	La Garonne, l'Ariège, l'Hers vif et le Salat	*	16%
38	Iles de Verdun-Pescay	+	0%
38	Iles de Saint-Julien	+	0%
38	Iles de Saint Cassian	+	1%
38	Ile Saint Michel	+	0%
38	Ile de Pessette	+	0%
38	Ile de Merles Montardou	+	0%
38	Cours inférieur de la Garonne	+	3%
38	Cours de l'Ariège	*	1%
38	Cours de la Garonne, de l'Aveyron, du Viaur et du Tarn	*	6%
38	Confluent du Volp	+	0%
38	Bras mort de Grisolles	+	0%
38	Bras mort de Fenouillet	+	1%
38	Bras mort de Cordes-Tolosannes	+	1%

Désignés au niveau international :

Type	Appellation du site	Type	Pourcentage de couverture

5.3 Désignation du site

6. GESTION DU SITE

6.1 Organisme(s) responsable(s) de la gestion du site

Organisation : Syndicat Mixte d'Etudes et d'Aménagement de la Garonne

Adresse : 61, rue Pierre Cazeneuve 31200 Toulouse

Courriel :

6.2 Plan(s) de gestion

Existe-il un plan de gestion en cours de validité ?

[X] Oui Nom :
Lien :
http://garonne-midi-pyrenees.n2000.fr/sites/garonne-midi-pyrenees.n2000.fr/files/documents/page/DOCOB20Salat20DEF.pdf

[ ] Non, mais un plan de gestion est en préparation.

[ ] Non

6.3 Mesures de conservation

Les principales actions de gestion qui ont été définies dans les différents DOCOBs du site sont les suivantes :
- Restaurer la continuité écologique des cours d'eau
- Poursuivre les repeuplements en Saumon atlantique
- Restaurer la dynamique fluviale
- Restaurer la qualité des eaux et des sédiments
- Conserver et restaurer les habitats aquatiques et les connexions lit mineur / lit majeur
- Conserver les habitats naturels du lit majeur, notamment les forêts alluviales et les prairies maigres de fauche
- Contenir l'extension des espèces végétales exotiques envahissantes
- Conserver la mosaïque d'habitats favorable notamment aux chauves-souris
- Améliorer la connaissance pour renforcer l'efficacité des actions et évaluer les programmes
- Sensibiliser les acteurs socioéconomiques et le public à la préservation de la biodiversité

Afin d'améliorer la fontionnalité et la précision des inventaires naturalistes du site, une modification de périmètre, sur l'ensemble du site, a été proposée à reconsultation des communes concernées en 2012.

NATURA 2000 - FORMULAIRE STANDARD DE DONNEES
Pour les zones de protection spéciale (ZPS), les propositions de sites d'importance communautaire (pSIC), les sites d'importance communautaire (SIC) et les zones spéciales de conservation (ZSC)

FR7300829 - Quiès calcaires de Tarascon-sur-Ariège et grotte de la Petite Caougno

1. IDENTIFICATION DU SITE 1
2. LOCALISATION DU SITE 2
3. INFORMATIONS ECOLOGIQUES 3
4. DESCRIPTION DU SITE 6
5. STATUT DE PROTECTION DU SITE 7
6. GESTION DU SITE 8

1. IDENTIFICATION DU SITE

1.1 Type

B (pSIC/SIC/ZSC)

1.2 Code du site

FR7300829

1.3 Appellation du site

Quiès calcaires de Tarascon-sur-Ariège et grotte de la Petite Caougno

1.4 Date de compilation

31/01/1996

1.5 Date d'actualisation

17/05/2018

1.6 Responsables

Responsable national et européen	Responsable du site	Responsable technique et scientifique national
Ministère en charge de l'écologie	DREAL Midi-Pyrénées	MNHN - Service du Patrimoine Naturel
www.developpement-durable.gouv.fr	www.midi-pyrenees.developpement-durable.gouv.fr	www.mnhn.fr www.spn.mnhn.fr
en3.en.deb.dgaln@developpement-durable.gouv.fr		natura2000@mnhn.fr

1.7 Dates de proposition et de désignation / classement du site

Date de transmission à la Commission Européenne : 31/05/2002
(Proposition de classement du site comme SIC)

Dernière date de parution au JO UE : 22/12/2003
(Confirmation de classement du site comme SIC)

ZSC : date de signature du dernier arrêté (JO RF) : 04/05/2007

Texte juridique national de référence pour la désignation comme ZSC : http://www.legifrance.gouv.fr/jo_pdf.do?cidTexte=JORFTEXT000000279321

2. LOCALISATION DU SITE

2.1 Coordonnées du centre du site [en degrés décimaux]

Longitude : 1,65056°

Latitude : 42,82194°

2.2 Superficie totale

2478 ha

2.3 Pourcentage de superficie marine

Non concerné

2.4 Code et dénomination de la région administrative

Code INSEE	Région
73	Midi-Pyrénées

2.5 Code et dénomination des départements

Code INSEE	Département	Couverture (%)
09	Ariège	100 %

2.6 Code et dénomination des communes

Code INSEE	Communes
09015	ARIGNAC
09296	AULOS SINSAT
09045	BEDEILHAC-ET-AYNAT
09217	NIAUX
09221	ORNOLAC-USSAT-LES-BAINS
09303	SURBA
09321	USSAT
09328	VERDUN

2.7 Région(s) biogéographique(s)

Alpine (100%)

3. INFORMATIONS ÉCOLOGIQUES

3.1 Types d'habitats présents sur le site et évaluations

Types d'habitats inscrits à l'annexe I					Évaluation du site			
					A|B|C|D	A|B|C		
Code	PF	Superficie (ha) (% de couverture)	Grottes [nombre]	Qualité des données	Représent -ativité	Superficie relative	Conservation	Évaluation globale
5210 *Matorrals arborescents à Juniperus spp.*		88,13 *(3,55 %)*		M	A	C	B	B
6210 *Pelouses sèches semi-naturelles et faciès d'embuissonnement sur calcaires (Festuco-Brometalia) (* sites d'orchidées remarquables)*		537,12 *(21,62 %)*		M	B	C	C	C
8130 *Eboulis ouest-méditerranéens et thermophiles*		44,19 *(1,78 %)*		M	B	C	B	B
8210 *Pentes rocheuses calcaires avec végétation chasmophytique*		326,3 *(13,14 %)*		M	B	C	B	B
8310 *Grottes non exploitées par le tourisme*		24,84 *(1 %)*		M	B	C	B	B
9150 *Hêtraies calcicoles médio-européennes du Cephalanthero-Fagion*		608,59 *(24,5 %)*		M	B	C	B	B
9340 *Forêts à Quercus ilex et Quercus rotundifolia*		359,06 *(14,49 %)*		G	B	C	B	B

- **PF :** Forme prioritaire de l'habitat.
- **Qualité des données :** G = «Bonne» (données reposant sur des enquêtes, par exemple); M = «Moyenne» (données partielles + extrapolations, par exemple); P = «Médiocre» (estimation approximative, par exemple).
- **Représentativité :** A = «Excellente» ; B = «Bonne» ; C = «Significative» ; D = «Présence non significative».
- **Superficie relative :** A = 100 $\geq$ p > 15 % ; B = 15 $\geq$ p > 2 % ; C = 2 $\geq$ p > 0 % .
- **Conservation :** A = «Excellente» ; B = «Bonne» ; C = «Moyenne / réduite».
- **Evaluation globale :** A = «Excellente» ; B = «Bonne» ; C = «Significative».

3.2 Espèces inscrites à l'annexe II de la directive 92/43/CEE et évaluation

Espèce			Population présente sur le site					Évaluation du site	
Groupe	Code	Nom scientifique	Type	Taille	Unité	Cat.	Qualité des données	A|B|C|D	A|B|C

				Min	Max		C|R|V|P		Pop.	Cons.	Isol.	Glob.
I	1083	*Lucanus cervus*	p			i	P	DD	D			
I	1087	*Rosalia alpina*	p			i	P	DD	D			
M	1303	*Rhinolophus hipposideros*	r			i	P	G	C	B	C	B
M	1304	*Rhinolophus ferrumequinum*	p			i	P	G	C	B	C	B
M	1305	*Rhinolophus euryale*	p			i	P	G	C	B	C	B
M	1307	*Myotis blythii*	p			i	P	G	C	B	C	B
M	1308	*Barbastella barbastellus*	p			i	P	G	C	B	C	B
M	1310	*Miniopterus schreibersii*	p			i	P	G	C	B	C	C
M	1321	*Myotis emarginatus*	p			i	P	G	C	B	C	B
M	1324	*Myotis myotis*	p			i	P	G	D			
I	6199	*Euplagia quadripunctaria*	p			i	P	DD	D			

- **Groupe :** A = Amphibiens, B = Oiseaux, F = Poissons, I = Invertébrés, M = Mammifères, P = Plantes, R = Reptiles.
- **Type :** p = espèce résidente (sédentaire), r = reproduction (migratrice), c = concentration (migratrice), w = hivernage (migratrice).
- **Unité :** i = individus, p = couples , adults = Adultes matures , area = Superficie en m2 , bfemales = Femelles reproductrices , cmales = Mâles chanteurs , colonies = Colonies , fstems = Tiges florales , grids1x1 = Grille 1x1 km , grids10x10 = Grille 10x10 km , grids5x5 = Grille 5x5 km , length = Longueur en km , localities = Stations , logs = Nombre de branches , males = Mâles , shoots = Pousses , stones = Cavités rocheuses , subadults = Sub-adultes , trees = Nombre de troncs , tufts = Touffes.
- **Catégories du point de vue de l'abondance (Cat.) :** C = espèce commune, R = espèce rare, V = espèce très rare, P: espèce présente.
- **Qualité des données :** G = «Bonne» (données reposant sur des enquêtes, par exemple); M =«Moyenne» (données partielles + extrapolations, par exemple); P = «Médiocre» (estimation approximative, par exemple); DD = Données insuffisantes.
- **Population :** A = 100 $\geq$ p > 15 % ; B = 15 $\geq$ p > 2 % ; C = 2 $\geq$ p > 0 % ; D = Non significative.
- **Conservation :** A = «Excellente» ; B = «Bonne» ; C = «Moyenne / réduite».
- **Isolement :** A = population (presque) isolée ; B = population non isolée, mais en marge de son aire de répartition ; C = population non isolée dans son aire de répartition élargie.
- **Evaluation globale :** A = «Excellente» ; B = «Bonne» ; C = «Significative».

3.3 Autres espèces importantes de faune et de flore

Espèce			Population présente sur le site				Motivation					
Groupe	Code	Nom scientifique	Taille		Unité	Cat.	Annexe Dir. Hab.		Autres catégories			
			Min	Max		C|R|V|P	IV	V	A	B	C	D

- **Groupe :** A = Amphibiens, B = Oiseaux, F = Poissons, Fu = Champignons, I = Invertébrés, L = Lichens, M = Mammifères, P = Plantes, R = Reptiles.

- **Unité :** i = individus, p = couples , adults = Adultes matures , area = Superficie en m2 , bfemales = Femelles reproductrices , cmales = Mâles chanteurs , colonies = Colonies , fstems = Tiges florales , grids1x1 = Grille 1x1 km , grids10x10 = Grille 10x10 km , grids5x5 = Grille 5x5 km , length = Longueur en km , localities = Stations , logs = Nombre de branches , males = Mâles , shoots = Pousses , stones = Cavités rocheuses , subadults = Sub-adultes , trees = Nombre de troncs , tufts = Touffes.
- **Catégories du point de vue de l'abondance (Cat.) :** C = espèce commune, R = espèce rare, V = espèce très rare, P: espèce présente.
- **Motivation : IV, V :** annexe où est inscrite l'espèce (directive «Habitats») ; **A :** liste rouge nationale ; **B :** espèce endémique ; **C :** conventions internationales ; **D :** autres raisons.

4. DESCRIPTION DU SITE

4.1 Caractère général du site

Classe d'habitat	Pourcentage de couverture
N09 : Pelouses sèches, Steppes	21 %
N10 : Prairies semi-naturelles humides, Prairies mésophiles améliorées	1 %
N11 : Pelouses alpine et sub-alpine	1 %
N16 : Forêts caducifoliées	41 %
N18 : Forêts sempervirentes non résineuses	18 %
N22 : Rochers intérieurs, Eboulis rocheux, Dunes intérieures, Neige ou glace permanente	17 %
N23 : Autres terres (incluant les Zones urbanisées et industrielles, Routes, Décharges, Mines)	1 %

Autres caractéristiques du site

Eboulis et tufs calcaires, alluvions récentes, alluvions anciennes, dépôts de matériaux morainiques, vallum morainique, calcaire massif, barre récifale de calcaire, marnes schisteuses noires, marnes et calcaires marneux, marnes bariolés avec gypse, complexe gréso-schisteux et brèches, flysch schisto-gréseux, dolomies jurassiques, calcaire rubané dolomitique.

Vulnérabilité
: Forte dans les habitats ouverts en raison de la diminution de la pression pastorale.

4.2 Qualité et importance

Massifs calcaires de la vallée de l'Ariège avec station "intra pyrénéenne" de nombreuses espèces méditerranéennes.

Parmi les milieux les plus remarquables citons :
- boisements à chêne vert,
- peuplements de genévrier thurifère (une des deux plus importantes stations connues pour les Pyrénées),
- peuplements et populations d'orchidées exceptionnelles,
- milieux rupestres et souterrains exceptionnels.

4.3 Menaces, pressions et activités ayant une incidence sur le site

Il s'agit des principales incidences et activités ayant des répercussions notables sur le site

Incidences négatives				
Importance	Menaces et pressions [code]	Menaces et pressions [libellé]	Pollution [code]	Intérieur / Extérieur [i|o|b]
H	A08	Fertilisation		I
L	A01	Mise en culture (y compris augmentation de la surface agricole)		I
M	G01.03	Véhicules motorisés		I

Incidences positives				
Importance	Menaces et pressions [code]	Menaces et pressions [libellé]	Pollution [code]	Intérieur / Extérieur [i|o|b]

- **Importance** : H = grande, M = moyenne, L = faible.
- **Pollution** : N = apport d'azote, P = apport de phosphore/phosphate, A = apport d'acide/acidification, T = substances chimiques inorganiques toxiques, O = substances chimiques organiques toxiques, X = pollutions mixtes.
- **Intérieur / Extérieur** : I = à l'intérieur du site, O = à l'extérieur du site, B = les deux.

4.4 Régime de propriété

Type	Pourcentage de couverture
Propriété privée (personne physique)	10 %
Collectivité territoriale	90 %

4.5 Documentation

Document d'objectif dans le cadre du LIFE expérimental.

Lien(s) :

5.1 Types de désignation aux niveaux national et régional

Code	Désignation	Pourcentage de couverture
38	Arrêté de protection de biotope, d#habitat naturel ou de site d#intérêt géologique	18 %
21	Forêt domaniale	22 %
22	Forêt non domaniale bénéficiant du régime forestier	5 %

5.2 Relation du site considéré avec d'autres sites

Désignés aux niveaux national et régional :

Code	Appellation du site	Type	Pourcentage de couverture
38	QUIES CALCAIRES DE TARASCON ET GROTTE DE LA PETITE CAOUGNO	+	18%
21	FD DE NIAUX		5%

Désignés au niveau international :

Type	Appellation du site	Type	Pourcentage de couverture

5.3 Désignation du site

6. GESTION DU SITE

6.1 Organisme(s) responsable(s) de la gestion du site

Organisation : OFFICE NATIONAL DES FORETS (Service départemental de l'Ariège)

Adresse : 9 Rue du Lieutenant Paul Delpech 09000 FOIX

Courriel :

6.2 Plan(s) de gestion

Existe-il un plan de gestion en cours de validité ?

[X] Oui Nom : DOCOB du site validé COPIL en 2007
Lien :
https://tarascon.natura2000ariege.fr/

[ ] Non, mais un plan de gestion est en préparation.

[ ] Non

6.3 Mesures de conservation

Aménagements forestiers.
Document d'objectifs, réalisé par la Fédération pastorale de l'Ariège et l'association des naturalistes de l'Ariège (ANA). Mise à jour du FSD dans le cadre de ce document d'objectifs réalisé par l'ANA.

Ruisseau du Saurat et affluents (Identifiant national : 730030528)

(ZNIEFF Continentale de type 1)

(Identifiant régional : Z2PZ0428)

La citation de référence de cette fiche doit se faire comme suite : Demergès David (Conservatoire d'Espaces Naturels de Midi-Pyrénées), .- 730030528, Ruisseau du Saurat et affluents. - INPN, SPN-MNHN Paris, 8P. *https://inpn.mnhn.fr/zone/znieff/730030528.pdf*

Région en charge de la zone : Midi-Pyrénées
Rédacteur(s) :Demergès David (Conservatoire d'Espaces Naturels de Midi-Pyrénées)
Centroïde calculé : 534478°-1764173°

Dates de validation régionale et nationale

Date de premier avis CSRPN : 04/03/2010
Date actuelle d'avis CSRPN : 04/03/2010
Date de première diffusion INPN : 01/01/1900
Date de dernière diffusion INPN : 17/06/2014

1. DESCRIPTION 2
2. CRITERES D'INTERET DE LA ZONE 3
3. CRITERES DE DELIMITATION DE LA ZONE 3
4. FACTEUR INFLUENCANT L'EVOLUTION DE LA ZONE 4
5. BILAN DES CONNAISSANCES - EFFORTS DES PROSPECTIONS 5
6. HABITATS 5
7. ESPECES 7
8. LIENS ESPECES ET HABITATS 8
9. SOURCES 8

1. DESCRIPTION

1.1 Localisation administrative

- Département : Ariège
- Commune : Saurat (INSEE : 09280)
- Commune : Bédeilhac-et-Aynat (INSEE : 09045)
- Commune : Arignac (INSEE : 09015)

1.2 Superficie

29,65 hectares

1.3 Altitude

Minimale (mètre): 471
Maximale (mètre): 1089

1.4 Liaisons écologiques avec d'autres ZNIEFF

Non renseigné

1.5 Commentaire général

La ZNIEFF, qui s'étend sur un linéaire d'environ 16 km sur le ruisseau du Saurat, du hameau des Uscaldes jusqu'à la rivière Ariège où il se jette, comprend également l'aval d'une partie de ses tributaires (Goute du Pergat, ruisseau du Touronnet et Goute de Cousteilles). Le régime du Saurat est de type nival, avec tout de même une composante pluviale importante. Les altitudes extrêmes se situent entre 1 100 et 700 m pour la ZNIEFF concernée. Concernant les infrastructures, deux centrales hydroélectriques sont présentes sur le linéaire, ainsi qu'une pisciculture. Le linéaire prend essentiellement en compte le cours d'eau, en intégrant tout de même quelques habitats en connexion directe avec les cours d'eau. Bien qu'aucune espèce déterminante n'ait été encore recensée dans ces milieux, les quelques prairies annexes et la forêt riveraine sont fortement susceptibles d'abriter de telles espèces.

Un des enjeux majeurs de cette ZNIEFF est le Desman des Pyrénées, petit mammifère semi-aquatique endémique des Pyrénées et du quart nord-ouest de la péninsule Ibérique, particulièrement original dans tous les aspects de sa biologie. Étroitement adapté à la vie semi-aquatique, il peuple des cours d'eau à régime hydrologique de type nival de transition à pluvio-nival, dans des massifs montagneux ou de piémont recevant une pluviométrie annuelle supérieure à 1 000 mm. Toutes les perturbations pouvant affecter le fonctionnement des cours d'eau et notamment le fonctionnement hydrologique sont préjudiciables à l'espèce. La pollution, la gestion piscicole, les sports aquatiques, etc. constituent autant de facteurs pouvant affecter de manière négative l'espèce et son habitat. Sur le site, les indices de présence sont fréquemment observés, et les données collectées permettent de considérer l'importance de ce cours d'eau par rapport à l'espèce. Cette ZNIEFF joue un rôle fonctionnel évident en assurant la connexion avec les habitats aquatiques des autres ZNIEFF, situées notamment en amont. En phase d'extension depuis la fin des années 1990, la Loutre d'Europe est également présente sur le site. Il s'agit d'une espèce également très adaptée à la vie semi-aquatique, mais à régime alimentaire essentiellement piscivore, qui ne présente pas les mêmes exigences que le Desman des Pyrénées. D'autres espèces, non déterminantes, comme le Cincle plongeur ou la Truite, sont bien représentées et contribuent à l'intérêt de cette ZNIEFF. Le cours d'eau est susceptible d'abriter d'autres espèces déterminantes, notamment parmi les poissons, l'entomofaune (éphémères, odonates), les amphibiens et les mammifères – des recherches spécifiques pourraient porter notamment sur la Musaraigne aquatique (Neomys fodiens) et la Musaraigne de Miller (Neomys anomalus).

1.6 Compléments descriptifs

1.6.1 Mesures de protection

- Parc naturel régional

Commentaire sur les mesures de protection

aucun commentaire

1.6.2 Activités humaines

- Agriculture
- Pêche
- Chasse
- Tourisme et loisirs
- Industrie
- Activités hydroélectriques, barrages

Commentaire sur les activités humaines

aucun commentaire

1.6.3 Géomorphologie

- Ruisseau, torrent
- Lit mineur
- Vallée
- Montagne

Commentaire sur la géomorphologie

aucun commentaire

1.6.4 Statut de propriété

- Indéterminé

Commentaire sur le statut de propriété

aucun commentaire

2. CRITERES D'INTERET DE LA ZONE

Patrimoniaux	Fonctionnels	Complémentaires
- Mammifères	- Corridor écologique, zone de passages, zone d'échanges - Etapes migratoires, zones de stationnement, dortoirs - Zone particulière d'alimentation - Zone particulière liée à la reproduction	

Commentaire sur les intèrêts

aucun commentaire

3. CRITERES DE DELIMITATION DE LA ZONE

- Répartition des espèces (faune, flore)
- Répartition et agencement des habitats
- Fonctionnement et relation d'écosystèmes
- Occupation du sol (CORINE-Landcover)

Commentaire sur les critères de délimitation de la zone

Cette ZNIEFF concerne le réseau hydrographique du cours du Saurat (depuis en amont de Prat-Communal, où d'ailleurs le ruisseau s'appelle encore « ruisseau du Col de Port », et jusqu'à sa confluence avec l'Ariège) et l'aval d'une partie de ses affluents, l'amont étant intégré à d'autres znieff de type « massif ». Elle correspond essentiellement à l'habitat de deux espèces de mammifères semi-aquatiques : le Desman des Pyrénées et la Loutre d'Europe, et joue un rôle de connexion important avec les ZNIEFF contiguës en amont de la ZNIEFF notamment. De façon générale la ZNIEFF comprend 5 m de part et d'autre du cours d'eau et est localement élargie aux habitats susceptibles d'être utilisés par les mammifères patrimoniaux présents, sur les tronçons ayant fait l'objet d'observations de ces espèces.

4. FACTEURS INFLUENCANT L'EVOLUTION DE LA ZONE

Facteur d'évolution	Effet négatif	Effet significatif	Réalité de l'impact
Implantation, modification ou fonctionnement d'infrastructures et aménagements lourds	Intérieur	Indéterminé	Potentiel
Dépots de matériaux, décharges	Intérieur	Indéterminé	Potentiel
Rejets de substances polluantes dans les eaux	Intérieur	Indéterminé	Potentiel
Comblement, assèchement,drainage, poldérisation des zones humides	Intérieur	Indéterminé	Potentiel
Mise en eau, submersion, création de plan d'eau	Intérieur	Indéterminé	Potentiel
Modification des fonds, des courants	Intérieur	Indéterminé	Potentiel
Création ou modification des berges et des digues, îles et îlots artificiels, remblais et déblais, fossés	Intérieur	Indéterminé	Potentiel
Entretien des rivières, canaux, fossés,plans d'eau	Intérieur	Indéterminé	Potentiel
Modification du fonctionnement hydraulique	Intérieur	Indéterminé	Potentiel
Actions sur la végétation immergée, flottante ou amphibie, y compris faucardage et démottage	Intérieur	Indéterminé	Potentiel
Aménagements liés à la pisciculture ou à l'aquaculture	Intérieur	Indéterminé	Potentiel
Pêche	Intérieur	Indéterminé	Potentiel
Gestion des populations	Intérieur	Indéterminé	Potentiel

Commentaire sur les facteurs

aucun commentaire

5. BILANS DES CONNAISSANCES - EFFORTS DES PROSPECTIONS

5.1 Espèces

Nulle	Faible	Moyen	Bon
- Algues - Amphibiens - Autre Faunes - Bryophytes - Lichens - Oiseaux - Phanérogames - Poissons - Ptéridophytes - Reptiles - Mollusques - Crustacés - Arachnides - Myriapodes - Odonates - Orthoptères - Lépidoptères - Coléoptères - Diptères - Hyménoptères - Autres ordres d'Hexapodes - Hémiptères - Ascomycètes - Basidiomycètes - Autres Fonges		- Mammifères	

5.2 Habitats

6. HABITATS

6.1 Habitats déterminants

EUNIS	CORINE biotopes	Habitats d'intérêt communautaire	Source	Surface (%)	Observation
	44 *Forêts riveraines, forêts et fourrés très humides*			15	
	24.1 *Lits des rivières*			60	

6.2 Habitats autres

EUNIS	CORINE biotopes	Habitats d'intérêt communautaire	Source	Surface (%)	Observation
	81 *Prairies améliorées*			10	
	82 *Cultures*			5	
	86.2 *Villages*			3	

EUNIS	CORINE biotopes	Habitats d'intérêt communautaire	Source	Surface (%)	Observation
	41 *Forêts caducifoliées*			3	
	86.3 *Sites industriels en activité*			1	
	84 *Alignements d'arbres, haies, petits bois, bocage, parcs*			3	

6.3 Habitats périphériques

Non renseigné

6.4 Commentaire sur les habitats

aucun commentaire

7. ESPECES

7.1 Espèces déterminantes

Groupe	Code Espèce (CD_NOM)	Nom scientifique de l'espèce	Nomm vernaculaire de l'espèce	Statut(s) biologique(s)	Sources	Degré d'abondance	Effectif inférieur estimé	Effectif supérieur estimé	Année/ Période d'observation
Mammifères	60243	*Galemys pyrenaicus (E. Geoffroy, 1811)*	*Desman des Pyrénées, Rat-trompette*	Reproduction indéterminée	Informateur : ANA (Bertrand Alain)		1	1	1986 - 2004
	60630	*Lutra lutra (Linnaeus, 1758)*	*Loutre d'Europe, Loutre commune, Loutre*	Reproduction indéterminée	Informateur : ANA (Bertrand Alain)		1	1	2004 - 2005

7.2 Espèces autres

Non renseigné

7.3 Autres espèces à enjeux

Non renseigné

7.4 Espèces à statut réglementé

Groupe	Code Espèce (CD_NOM)	Espèce (nom scientifique)	Statut de déterminance	Réglementation
Mammifères	60243	*Galemys pyrenaicus (E. Geoffroy, 1811)*	Déterminante	Directive 92/43/CEE (Directive européenne dite Directive Habitats-Faune-Flore) *(lien)*
				Liste des espèces animales et végétales à la protection desquelles il ne peut être dérogé qu'après avis du Conseil national de la protection de la nature *(lien)*
				Liste des mammifères terrestres protégés sur l'ensemble du territoire français et les modalités de leur protection *(lien)*
	60630	*Lutra lutra (Linnaeus, 1758)*	Déterminante	Directive 92/43/CEE (Directive européenne dite Directive Habitats-Faune-Flore) *(lien)*
				Liste des espèces de vertébrés protégées menacées d'extinction en France et dont l'aire de répartition excède le territoire d'un département *(lien)*
				Liste des mammifères terrestres protégés sur l'ensemble du territoire français et les modalités de leur protection *(lien)*

8. LIENS ESPECES ET HABITATS

Non renseigné

9. SOURCES

Type	Auteur	Année de publication	Titre
Informateur	ANA (Bertrand Alain)		
	ANA (Bertrand Alain)		
	ANA (personne morale)		
	CBNPMP (Leblond Nicolas)		
	Maugé Christian		
	OGM (personne morale)		

Ruisseau de Vicdessos en aval d'Auzat (Identifiant national : 730030530)

(ZNIEFF Continentale de type 1)

(Identifiant régional : Z2PZ0424)

La citation de référence de cette fiche doit se faire comme suite : Demergès David (Conservatoire d'Espaces Naturels de Midi-Pyrénées), .- 730030530, Ruisseau de Vicdessos en aval d'Auzat. - INPN, SPN-MNHN Paris, 9P. *https://inpn.mnhn.fr/zone/znieff/730030530.pdf*

Région en charge de la zone : Midi-Pyrénées
Rédacteur(s) :Demergès David (Conservatoire d'Espaces Naturels de Midi-Pyrénées)
Centroïde calculé : 535725°-1754666°

Dates de validation régionale et nationale

Date de premier avis CSRPN : 04/03/2010
Date actuelle d'avis CSRPN : 04/03/2010
Date de première diffusion INPN : 01/01/1900
Date de dernière diffusion INPN : 17/06/2014

1. DESCRIPTION 2
2. CRITERES D'INTERET DE LA ZONE 3
3. CRITERES DE DELIMITATION DE LA ZONE 4
4. FACTEUR INFLUENCANT L'EVOLUTION DE LA ZONE 4
5. BILAN DES CONNAISSANCES - EFFORTS DES PROSPECTIONS 5
6. HABITATS 5
7. ESPECES 7
8. LIENS ESPECES ET HABITATS 9
9. SOURCES 9

1. DESCRIPTION

1.1 Localisation administrative

- Département : Ariège
- Commune : Niaux (INSEE : 09217)
- Commune : Auzat (INSEE : 09030)
- Commune : Tarascon-sur-Ariège (INSEE : 09306)
- Commune : Capoulet-et-Junac (INSEE : 09077)
- Commune : Quié (INSEE : 09240)
- Commune : Illier-et-Laramade (INSEE : 09143)
- Commune : Val-de-Sos (INSEE : 09334)
- Commune : Alliat (INSEE : 09006)

1.2 Superficie

152,65 hectares

1.3 Altitude

Minimale (mètre): 472
Maximale (mètre): 799

1.4 Liaisons écologiques avec d'autres ZNIEFF

Non renseigné

1.5 Commentaire général

La ZNIEFF s'étend sur un linéaire d'environ 20 km sur le ruisseau de Vicdessos, en amont d'Auzat, jusqu'à la rivière Ariège où il se jette à Tarascon-sur-Ariège. Le régime du Saurat est de type nival, avec tout de même une composante pluviale importante. Les altitudes extrêmes se situent entre 800 et 470 m pour la ZNIEFF concernée. Concernant les infrastructures, deux centrales hydroélectriques sont présentes sur le linéaire (un barrage). La vallée du Vicdessos, connue historiquement pour son activité industrielle (extraction de minerai de fer et forges), comprend deux usines en activité, en bordure immédiate du cours d'eau. Le linéaire prend essentiellement en compte le cours d'eau, en intégrant tout de même quelques habitats en connexion directe avec celui-ci.

Un des enjeux majeurs de cette ZNIEFF est le Desman des Pyrénées, petit mammifère semi-aquatique endémique des Pyrénées et du quart nord-ouest de la péninsule Ibérique, particulièrement original dans tous les aspects de sa biologie. Étroitement adapté à la vie semi-aquatique, il peuple des cours d'eau à régime hydrologique de type nival de transition à pluvio-nival, dans des massifs montagneux ou de piémont recevant une pluviométrie annuelle supérieure à 1 000 mm. Toutes les perturbations pouvant affecter le fonctionnement des cours d'eau et notamment le fonctionnement hydrologique sont préjudiciables à l'espèce. La pollution, la gestion piscicole, les sports aquatiques, etc. constituent autant de facteurs pouvant affecter de manière négative l'espèce et son habitat. Sur le site, les indices de présence sont fréquemment observés, et les données collectées permettent de considérer l'importance de ce cours d'eau par rapport à l'espèce. Cette ZNIEFF joue un rôle fonctionnel évident en assurant la connexion avec les habitats aquatiques des autres ZNIEFF, situées notamment en amont. En phase d'extension depuis la fin des années 1990, la Loutre d'Europe est également présente sur le site. Même s'il s'agit d'une espèce très adaptée à la vie semi-aquatique à régime alimentaire essentiellement piscivore, elle ne présente pas les mêmes exigences que le Desman des Pyrénées. La présence du Chabot commun (Cottus sp.) indique que le ruisseau de Vicdessos possède une eau claire bien oxygénée. Cette espèce se localise préférentiellement dans les parties rapides aux fonds caillouteux. D'autres espèces, non déterminantes, comme le Cincle plongeur ou la Truite, sont bien représentées et contribuent à l'intérêt de cette ZNIEFF. Des prospections complémentaires au niveau du cours d'eau sur l'entomofaune (éphémères et odonates), les amphibiens et des mammifères (recherche spécifique notamment de la Musaraigne aquatique et de la Musaraigne de Miller) pourraient apporter d'autres éléments importants pour cette ZNIEFF.

1.6 Compléments descriptifs

1.6.1 Mesures de protection

- Parc naturel régional

Commentaire sur les mesures de protection

aucun commentaire

1.6.2 Activités humaines

- Agriculture
- Elevage
- Pêche
- Chasse
- Tourisme et loisirs
- Urbanisation discontinue, agglomération
- Industrie
- Activités hydroélectriques, barrages

Commentaire sur les activités humaines

aucun commentaire

1.6.3 Géomorphologie

- Ruisseau, torrent
- Lit mineur
- Vallée
- Falaise continentale

Commentaire sur la géomorphologie

aucun commentaire

1.6.4 Statut de propriété

- Indéterminé

Commentaire sur le statut de propriété

aucun commentaire

2. CRITERES D'INTERET DE LA ZONE

Patrimoniaux	Fonctionnels	Complémentaires
- Poissons - Mammifères - Phanérogames - Champignons	- Corridor écologique, zone de passages, zone d'échanges - Etapes migratoires, zones de stationnement, dortoirs - Zone particulière d'alimentation - Zone particulière liée à la reproduction	

Commentaire sur les intèrêts

aucun commentaire

3. CRITERES DE DELIMITATION DE LA ZONE

- Répartition des espèces (faune, flore)
- Répartition et agencement des habitats
- Fonctionnement et relation d'écosystèmes
- Degré d'artificialisation du milieu ou pression d'usage

Commentaire sur les critères de délimitation de la zone

Cette ZNIEFF est délimitée par le réseau hydrographique du cours du Vicdessos, depuis juste en amont d'Auzat, jusqu'à sa confluence avec l'Ariège à Tarascon-sur-Ariège. Elle correspond essentiellement à l'habitat de 2 espèces de mammifères semi-aquatiques, le Desman des Pyrénées et la Loutre d'Europe, et joue un rôle de connexion important avec les ZNIEFF contiguës (notamment en amont de la ZNIEFF). De façon générale, la ZNIEFF comprend quelques mètres de part et d'autre du cours d'eau, et est localement élargie aux habitats favorables à ces deux espèces, sur les tronçons ayant fait l'objet d'observations.

4. FACTEURS INFLUENCANT L'EVOLUTION DE LA ZONE

Facteur d'évolution	Effet négatif	Effet significatif	Réalité de l'impact
Implantation, modification ou fonctionnement d'infrastructures et aménagements lourds	Intérieur	Indéterminé	Potentiel
Dépots de matériaux, décharges	Intérieur	Indéterminé	Potentiel
Rejets de substances polluantes dans les eaux	Intérieur	Indéterminé	Potentiel
Pratiques liées à la gestion des eaux	Intérieur	Indéterminé	Potentiel
Comblement, assèchement,drainage, poldérisation des zones humides	Intérieur	Indéterminé	Potentiel
Mise en eau, submersion, création de plan d'eau	Intérieur	Indéterminé	Potentiel
Modification des fonds, des courants	Intérieur	Indéterminé	Potentiel
Création ou modification des berges et des digues, îles et îlots artificiels, remblais et déblais, fossés	Intérieur	Indéterminé	Potentiel
Entretien des rivières, canaux, fossés,plans d'eau	Intérieur	Indéterminé	Potentiel
Modification du fonctionnement hydraulique	Intérieur	Indéterminé	Potentiel
Actions sur la végétation immergée, flottante ou amphibie, y compris faucardage et démottage	Intérieur	Indéterminé	Potentiel
Aménagements liés à la pisciculture ou à l'aquaculture	Intérieur	Indéterminé	Potentiel
Traitements de fertilisation et pesticides	Intérieur	Indéterminé	Potentiel
Abandons de systèmes culturaux et pastoraux, apparition de friches	Intérieur	Indéterminé	Potentiel
Pêche	Intérieur	Indéterminé	Potentiel
Gestion des populations	Intérieur	Indéterminé	Potentiel

Commentaire sur les facteurs

aucun commentaire

5. BILANS DES CONNAISSANCES - EFFORTS DES PROSPECTIONS

5.1 Espèces

Nulle	Faible	Moyen	Bon
- Algues - Amphibiens - Autre Faunes - Bryophytes - Lichens - Oiseaux - Phanérogames - Ptéridophytes - Reptiles - Mollusques - Crustacés - Arachnides - Myriapodes - Odonates - Orthoptères - Lépidoptères - Coléoptères - Diptères - Hyménoptères - Autres ordres d'Hexapodes - Hémiptères - Autres Fonges	- Ascomycètes - Basidiomycètes	- Mammifères - Poissons	

5.2 Habitats

6. HABITATS

6.1 Habitats déterminants

EUNIS	CORINE biotopes	Habitats d'intérêt communautaire	Source	Surface (%)	Observation
	44 *Forêts riveraines, forêts et fourrés très humides*			15	
	24.1 *Lits des rivières*			45	

6.2 Habitats autres

EUNIS	CORINE biotopes	Habitats d'intérêt communautaire	Source	Surface (%)	Observation
	86.3 *Sites industriels en activité*			1	
	86.2 *Villages*			1	
	84 *Alignements d'arbres, haies, petits bois, bocage, parcs*			1	
	82 *Cultures*			1	

EUNIS	CORINE biotopes	Habitats d'intérêt communautaire	Source	Surface (%)	Observation
	81 *Prairies améliorées*			2	
	62 *Falaises continentales et rochers exposés*			1	
	24.2 *Bancs de graviers des cours d'eau*			3	
	41 *Forêts caducifoliées*			3	
	38 *Prairies mésophiles*			20	
	31.8 *Fourrés*			1	

6.3 Habitats périphériques

Non renseigné

6.4 Commentaire sur les habitats

aucun commentaire

7. ESPECES

7.1 Espèces déterminantes

Groupe	Code Espèce (CD_NOM)	Nom scientifique de l'espèce	Nomm vernaculaire de l'espèce	Statut(s) biologique(s)	Sources	Degré d'abondance	Effectif inférieur estimé	Effectif supérieur estimé	Année/ Période d'observation
Basidiomycètes	41906	*Ceriporiopsis gilvescens (Bresadola) Domanski*		Reproduction certaine ou probable	Informateur : ARIANE (De Munnik Nicolas)				1993 - 1993
Mammifères	60243	*Galemys pyrenaicus (E. Geoffroy, 1811)*	*Desman des Pyrénées, Rat-trompette*	Reproduction indéterminée	Informateur : ANA (Bertrand Alain)		1	1	1986 - 2004
	60630	*Lutra lutra (Linnaeus, 1758)*	*Loutre d'Europe, Loutre commune, Loutre*	Reproduction indéterminée	Informateur : ANA (Bertrand Alain, Tessier Marc)		1	1	2002 - 2007
Phanérogames	137992	*Narcissus poeticus subsp. poeticus L., 1753*	*Narcisse des poètes*	Reproduction certaine ou probable	Informateur : Maugé Christian				2003 - 2003
Poissons	191213	*Cottus Linnaeus, 1758*	*Chabots*	Reproduction indéterminée	Informateur : ONEMA		232	232	1993 - 1993

7.2 Espèces autres

Groupe	Code Espèce (CD_NOM)	Nom scientifique de l'espèce	Nomm vernaculaire de l'espèce	Statut(s) biologique(s)	Sources	Degré d'abondance	Effectif inférieur estimé	Effectif supérieur estimé	Année/ Période d'observation
Ascomycètes	47157	*Disciotis venosa (Pers. ex Fr.) Boudier, non sensu Sacc.*	*Pezize veinée*	Reproduction certaine ou probable	Informateur : ARIANE (Pellicier Maurice)				1990 - 1990
	48691	*Morchella esculenta (L. ex Fr.) Pers.*	*Morille ronde, Morille grise*	Reproduction certaine ou probable	Informateur : ARIANE (Pellicier Maurice)				1990 - 1990

Groupe	Code Espèce (CD_NOM)	Nom scientifique de l'espèce	Nomm vernaculaire de l'espèce	Statut(s) biologique(s)	Sources	Degré d'abondance	Effectif inférieur estimé	Effectif supérieur estimé	Année/ Période d'observation
Phanérogames	89884	*Centranthus lecoqii Jord., 1852*	*Centranthe de Lecoq*	Reproduction certaine ou probable	Informateur : Maugé Christian				2003 - 2003
	117526	*Rhamnus alaternus L., 1753*	*Nerprun alaterne, Alaterne*	Reproduction certaine ou probable	Informateur : Maugé Christian				2003 - 2004

7.3 Autres espèces à enjeux

Non renseigné

7.4 Espèces à statut réglementé

Groupe	Code Espèce (CD_NOM)	Espèce (nom scientifique)	Statut de déterminance	Réglementation
Mammifères	60243	*Galemys pyrenaicus (E. Geoffroy, 1811)*	Déterminante	Directive 92/43/CEE (Directive européenne dite Directive Habitats-Faune-Flore) *(lien)*
				Liste des espèces animales et végétales à la protection desquelles il ne peut être dérogé qu'après avis du Conseil national de la protection de la nature *(lien)*
				Liste des mammifères terrestres protégés sur l'ensemble du territoire français et les modalités de leur protection *(lien)*
	60630	*Lutra lutra (Linnaeus, 1758)*	Déterminante	Directive 92/43/CEE (Directive européenne dite Directive Habitats-Faune-Flore) *(lien)*
				Liste des espèces de vertébrés protégées menacées d'extinction en France et dont l'aire de répartition excède le territoire d'un département *(lien)*
				Liste des mammifères terrestres protégés sur l'ensemble du territoire français et les modalités de leur protection *(lien)*

8. LIENS ESPECES ET HABITATS

Non renseigné

9. SOURCES

Type	Auteur	Année de publication	Titre
Bibliographie	Labatut G.	1999	Inventaire des plantes méditerranéennes en limite de répartition dans le département de l'Ariege
Informateur	ANA (Bertrand Alain)		
	ANA (Bertrand Alain)		
	ANA (Bertrand Alain, Tessier Marc)		
	ANA (Labatut Gilles)		
	ANA (personne morale)		
	ANA (Tessier Marc)		
	ARIANE (De Munnik Nicolas)		
	ARIANE (De Munnik Nicolas)		
	ARIANE (Pellicier Maurice)		
	ARIANE (Pellicier Maurice)		
	Maugé Christian		
	Maugé Christian		
	ONEMA		
	ONEMA (personne morale)		

Massif de l'Arize, zone d'altitude (Identifiant national : 730012903)

(ZNIEFF Continentale de type 1)

(Identifiant régional : Z2PZ0452)

La citation de référence de cette fiche doit se faire comme suite : Brousseau Cécile (Association des naturalistes de l'Ariège - Espaces naturels d'Ariège), mise à jour Conservatoire botanique national des Pyrénées et de Midi-Pyrénées, .- 730012903, Massif de l'Arize, zone d'altitude. - INPN, SPN-MNHN Paris, 40P. *https://inpn.mnhn.fr/zone/znieff/730012903.pdf*

Région en charge de la zone : Midi-Pyrénées
Rédacteur(s) :Brousseau Cécile (Association des naturalistes de l'Ariège - Espaces naturels d'Ariège), mise à jour Conservatoire botanique national des Pyrénées et de Midi-Pyrénées
Centroïde calculé : 526582°-1770490°

Dates de validation régionale et nationale

Date de premier avis CSRPN : 27/11/2009
Date actuelle d'avis CSRPN : 25/04/2025
Date de première diffusion INPN : 01/01/1900
Date de dernière diffusion INPN : 05/06/2025

1. DESCRIPTION 2
2. CRITERES D'INTERET DE LA ZONE 4
3. CRITERES DE DELIMITATION DE LA ZONE 4
4. FACTEUR INFLUENCANT L'EVOLUTION DE LA ZONE 5
5. BILAN DES CONNAISSANCES - EFFORTS DES PROSPECTIONS 5
6. HABITATS 5
7. ESPECES 8
8. LIENS ESPECES ET HABITATS 40
9. SOURCES 40

1. DESCRIPTION

1.1 Localisation administrative

- Département : Ariège
- Commune : Montoulieu (INSEE : 09210)
- Commune : Bosc (INSEE : 09063)
- Commune : Serres-sur-Arget (INSEE : 09293)
- Commune : Boussenac (INSEE : 09065)
- Commune : Soulan (INSEE : 09301)
- Commune : Montagagne (INSEE : 09196)
- Commune : Rivèrenert (INSEE : 09247)
- Commune : Foix (INSEE : 09122)
- Commune : Burret (INSEE : 09068)
- Commune : Saurat (INSEE : 09280)
- Commune : Mercus-Garrabet (INSEE : 09188)
- Commune : Alzen (INSEE : 09009)
- Commune : Bédeilhac-et-Aynat (INSEE : 09045)
- Commune : Prayols (INSEE : 09236)
- Commune : Rimont (INSEE : 09246)
- Commune : Biert (INSEE : 09057)
- Commune : Encourtiech (INSEE : 09110)
- Commune : Brassac (INSEE : 09066)
- Commune : Ganac (INSEE : 09130)
- Commune : Ferrières-sur-Ariège (INSEE : 09121)
- Commune : Erp (INSEE : 09114)
- Commune : Sentenac-de-Sérou (INSEE : 09292)
- Commune : Arignac (INSEE : 09015)
- Commune : Lacourt (INSEE : 09149)
- Commune : Bénac (INSEE : 09049)
- Commune : Esplas-de-Sérou (INSEE : 09118)

1.2 Superficie

15897,28 hectares

1.3 Altitude

Minimale (mètre): 413
Maximale (mètre): 1684

1.4 Liaisons écologiques avec d'autres ZNIEFF

Non renseigné

1.5 Commentaire général

La ZNIEFF du * massif de l'Arize, zone d'altitude * s'étend sur 16 000 ha sur le massif de l'Arize, qui s'étire au centre du département de l'Ariège entre les rivières Ariège et Salat. Comprise entre 400 et 1 680 m d'altitude, elle occupe les étages collinéen et montagnard. La géologie complexe de ce massif cristallin associe une partie schisteuse (micaschistes et schistes) et deux plutons granitiques à chaque extrémité de la ZNIEFF. Le climat est de type montagnard atlantique avec des précipitations assez élevées. Les fonds de vallons, assez humides, sont occupés par les villages et une agriculture extensive de montagne qui développe un paysage bocager avec un réseau de linéaires arborés assez préservé. La forêt (hêtraie, hêtraie-sapinière) occupe une large place même si beaucoup de plantations de résineux marquent, elles aussi, le paysage. Un réseau hydrographique dense parcourt la ZNIEFF. La zone est parsemée d'anciennes mines et carrières et de grottes naturelles. Dans sa partie la plus élevée (crêtes de l'Arize), au-delà de la limite de la forêt, les milieux rocheux, les landes et pelouses montagnardes à subalpines dominent le paysage.

En ce qui concerne les habitats, nous pouvons mentionner différents milieux particulièrement intéressants. Un complexe de micro-habitats tourbeux et humides est présent sur la zone, favorisé par l'ambiance fraîche et humide (bas-marais, tourbières à Narthécie, tourbières de transition et boisements humides). Outre leur intérêt en tant qu'habitats d'espèces, ces milieux jouent un rôle important d'un point de vue fonctionnel : atténuation des effets de crues par stockage d'eau, ralentissement des ruissellements de surface. È mentionner aussi la présence d'un autre habitat humide intéressant : les sources pétrifiantes et leur végétation particulière dominée par des bryophytes (Cratoneurion). Les milieux forestiers constituent un élément important de la zone en particulier en tant qu'habitat pour l'avifaune patrimoniale. Les cours d'eau sont eux aussi l'habitat d'espèces déterminantes à forts enjeux.

Sur le plan floristique, les éléments patrimoniaux concernent différents groupes. La flore des milieux humides et tourbeux est particulièrement intéressante avec le Rossolis à feuilles rondes (Drosera rotundifolia), protégé au niveau national mais non déterminant, la Linaigrette engainante (Eriophorum vaginatum) ou la Petite utriculaire (Utricularia minor) dont la ZNIEFF abrite une des plus importantes populations de l'Ariège, ces deux espèces étant protégées au niveau régional. 12 espèces de sphaignes sont également connues dans les zones tourbeuses. Les espèces à affinités méditerranéennes sont aussi bien représentées avec le Chêne vert (Quercus ilex) ou le Ciste à feuilles de sauge (Cistus salviifolius). Il existe également une diversité mycologique intéressante avec de nombreuses espèces de champignons déterminants. D'un point de vue faunistique, les intérêts sont variés. En ce qui concerne les mammifères, nous pouvons mentionner la présence du Desman des Pyrénées dans les différents cours d'eau de la zone, espèce endémique et inscrite à l'annexe II de la directive * Habitats-Faune-Flore *. Des indices de présence du Chat forestier (Felis silvestris, non déterminant dans les Pyrénées), sont aussi souvent mentionnés. En ce qui concerne les oiseaux, la zone est d'une importance majeure pour le Grand Tétras (Tetrao urogallus) et notamment sa reproduction ; la Perdrix grise de montagne (Perdix perdix hispanicus) fréquente aussi la zone. Ces deux espèces font partie de la directive * Oiseaux *. L'Euprocte, amphibien urodèle endémique des Pyrénées, occupe les cours d'eau de bonne qualité. L'entomofaune est également concernée avec la présence de libellules patrimoniales peu communes en Ariège : la Leucorrhine douteuse (Leucorrhinia dubia) et le Cordulégastre bidenté (Cordulegaster bidentata) dont c'est une des rares stations connues d'Ariège. La richesse se retrouve aussi dans d'autres groupes d'invertébrés : coléoptères, crustacés, mollusques...

1.6 Compléments descriptifs

1.6.1 Mesures de protection

- Site inscrit selon la loi de 1930
- Site classé selon la loi de 1930
- Parc naturel régional

Commentaire sur les mesures de protection

aucun commentaire

1.6.2 Activités humaines

- Agriculture
- Sylviculture
- Chasse
- Tourisme et loisirs
- Habitat dispersé

Commentaire sur les activités humaines

aucun commentaire

1.6.3 Géomorphologie

- Ruisseau, torrent
- Source, résurgence
- Vallon
- Affleurement rocheux
- Montagne

Commentaire sur la géomorphologie

aucun commentaire

1.6.4 Statut de propriété

Non renseigné

Commentaire sur le statut de propriété

aucun commentaire

2. CRITERES D'INTERET DE LA ZONE

Patrimoniaux	Fonctionnels	Complémentaires
- Orthoptères - Diptères - Lichens - Critères d'intérêts patrimoniaux - Ecologique - Faunistique - Amphibiens - Oiseaux - Mammifères - Mollusques - Crustacés - Odonates - Coléoptères - Autre Faune (préciser) - Insectes - Floristique - Bryophytes - Phanérogames - Fonge - Ascomycètes - Basidiomycètes - Champignons	- Auto-épuration des eaux - Fonction d'habitat pour les populations animales ou végétales - Expansion naturelle des crues - Ralentissement du ruissellement - Soutien naturel d'étiage - Fonctions de protection du milieu physique	- Paysager

Commentaire sur les intèrêts

aucun commentaire

3. CRITERES DE DELIMITATION DE LA ZONE

- Répartition des espèces (faune, flore)
- Répartition et agencement des habitats
- Fonctionnement et relation d'écosystèmes
- Formations végétales, étages de végétation

Commentaire sur les critères de délimitation de la zone

D'un point de vue géomorphologique, la zone englobe la zone centrale et d'altitude du massif de l'Arize. Les limites s'inspirent des aires de présence des galliformes de montagne, mais également des critères de bassins versants. Elles s'appuient tant que possible sur des limites physiques telles que routes, pistes forestières, lisières etc. La limite nord correspondant pour une bonne partie au ruisseau « le Nert ». Au nord-est, au niveau du bassin de l'Arget, la limite correspond à la limite forestière inférieure.

Pour les zones plus basses en altitude, le massif fait l'objet de deux autres ZNIEFF (« Massif de l'Arize, versant nord » et « Massif de l'Arize, versant sud »).

4. FACTEURS INFLUENCANT L'EVOLUTION DE LA ZONE

Facteur d'évolution	Effet négatif	Effet significatif	Réalité de l'impact
Implantation, modification ou fonctionnement d'infrastructures et aménagements lourds	Intérieur	Indéterminé	Potentiel
Pollutions et nuisances	Intérieur	Indéterminé	Potentiel
Pâturage	Intérieur	Indéterminé	Potentiel
Pratiques et travaux forestiers	Intérieur	Indéterminé	Potentiel
Sports et loisirs de plein-air	Intérieur	Indéterminé	Potentiel
Chasse	Intérieur	Indéterminé	Potentiel
Pêche	Intérieur	Indéterminé	Potentiel
Cueillette et ramassage	Intérieur	Indéterminé	Potentiel
Fermeture du milieu	Intérieur	Indéterminé	Potentiel

Commentaire sur les facteurs

aucun commentaire

5. BILANS DES CONNAISSANCES - EFFORTS DES PROSPECTIONS

5.1 Espèces

Nulle	Faible	Moyen	Bon
- Algues - Poissons - Ptéridophytes - Arachnides - Myriapodes - Hyménoptères - Autres ordres d'Hexapodes - Hémiptères - Autres Fonges	- Amphibiens - Autre Faunes - Bryophytes - Lichens - Mammifères - Phanérogames - Reptiles - Mollusques - Crustacés - Odonates - Orthoptères - Lépidoptères - Coléoptères - Diptères	- Ascomycètes - Basidiomycètes	- Oiseaux

5.2 Habitats

6. HABITATS

6.1 Habitats déterminants

EUNIS	CORINE biotopes	Habitats d'intérêt communautaire	Source	Surface (%)	Observation
	37 *Prairies humides et mégaphorbiaies*			1	

EUNIS	CORINE biotopes	Habitats d'intérêt communautaire	Source	Surface (%)	Observation
	65 Grottes				
	51 Tourbières hautes			1	
	51.1 Tourbières hautes à peu près naturelles			1	
	62 Falaises continentales et rochers exposés			1	
	88 Mines et passages souterrains				
	24 Eaux courantes			1	
	36.3 Pelouses acidiphiles alpines et subalpines			1	
	54.4 Bas-marais acides			1	
	22 Eaux douces stagnantes			1	
	43 Forêts mixtes			10	
	54.5 Tourbières de transition			1	
	51.141 Tourbières à Narthecium		Informateur : ANA (Bertrand Alain, Tessier Marc), CBNPMP (Laigneau Françoise), Maugé Christian		1995 - 1995
	41.1 Hêtraies			40	
	54.12 Sources d'eaux dures		Informateur : Maugé Christian		1995 - 1995
	51.132 Autres mares de tourbières		Informateur : ECODIV (Muratet Jean)		2004 - 2004

6.2 Habitats autres

EUNIS	CORINE biotopes	Habitats d'intérêt communautaire	Source	Surface (%)	Observation
	83.31 Plantations de conifères			20	
	31 Landes et fruticées			5	
	31.86 Landes à Fougères			1	
	41 Forêts caducifoliées			10	
	86 Villes, villages et sites industriels			1	

EUNIS	CORINE biotopes	Habitats d'intérêt communautaire	Source	Surface (%)	Observation
	31.841 Landes médio-européennes à Cytisus scoparius			2	

6.3 Habitats périphériques

Non renseigné

6.4 Commentaire sur les habitats

aucun commentaire

7. ESPECES

7.1 Espèces déterminantes

Groupe	Code Espèce (CD_NOM)	Nom scientifique de l'espèce	Nomm vernaculaire de l'espèce	Statut(s) biologique(s)	Sources	Degré d'abondance	Effectif inférieur estimé	Effectif supérieur estimé	Année/ Période d'observation
Amphibiens	197	*Alytes obstetricans (Laurenti, 1768)*	*Alyte accoucheur (L'), Crapaud accoucheur*	Reproduction indéterminée	SINP Occitanie		1	1	2013 - 2019
	444427	*Calotriton asper (Al. Duges, 1852)*	*Calotriton des Pyrénées (Le), Euprocte des Pyrénées*	Reproduction indéterminée	SINP Occitanie		1	1	1985 - 2018
Ascomycètes	46668	*Cudoniella clavus (Alb. & Schwein.) Dennis, 1964*		Reproduction certaine ou probable	SINP Occitanie				1996 - 1996
	47414	*Eutypa spinosa (Pers.) Tul. & C.Tul., 1863*		Reproduction certaine ou probable	SINP Occitanie				1997 - 1997
	49863	*Scutellinia scutellata (L.) Lambotte, 1887*	*Pézize en bouclier*	Reproduction certaine ou probable	SINP Occitanie				1992 - 1996
Autres	69182	*Cottus gobio Linnaeus, 1758*	*Chabot, Chabot commun*	Reproduction indéterminée	SINP Occitanie				2010 - 2022
Basidiomycètes	38044	*Agaricus phaeolepidotus F.H.M?ller, 1952*	*Agaric à écailles sombres, Psalliote à écailles sombres*	Reproduction certaine ou probable	SINP Occitanie				2003 - 2003
	33052	*Arrhenia lobata (Pers.) Kuhner & Lamoure ex Redhead, 1984*		Reproduction certaine ou probable	SINP Occitanie				1992 - 1994
	41151	*Clavulinopsis helvola (Pers.) Corner, 1950*	*Clavaire lumineuse*	Reproduction certaine ou probable	SINP Occitanie				1999 - 2002

Groupe	Code Espèce (CD_NOM)	Nom scientifique de l'espèce	Nomm vernaculaire de l'espèce	Statut(s) biologique(s)	Sources	Degré d'abondance	Effectif inférieur estimé	Effectif supérieur estimé	Année/ Période d'observation
	41983	*Climacocystis borealis (Fr.) Kotl. & Pouzar, 1958*	*Polypore boréal*	Reproduction certaine ou probable	SINP Occitanie				1993 - 1993
	35121	*Cortinarius largus Fr., 1838*		Reproduction certaine ou probable	SINP Occitanie				1991 - 1991
	35761	*Cortinarius triumphans Fr., 1838*	*Cortinaire triomphant*	Reproduction certaine ou probable	SINP Occitanie				2005 - 2005
	35853	*Cortinarius vulpinus (Velen.) Rob.Henry, 1947*		Reproduction certaine ou probable	SINP Occitanie				2005 - 2005
	38192	*Cystoderma cinnabarinum (Alb. & Schwein.) Fayod, 1889*	*Cystoderme rouge cinabre*	Reproduction certaine ou probable	SINP Occitanie				1990 - 2005
	38170	*Cystoderma granulosum (Batsch) Fayod, 1889*		Reproduction certaine ou probable	SINP Occitanie				1991 - 1991
	33606	*Entoloma euchroum (Pers.) Donk, 1949*		Reproduction certaine ou probable	SINP Occitanie				1992 - 1992
	33765	*Entoloma mougeotii (Fr.) Hesler, 1967*		Reproduction certaine ou probable	SINP Occitanie				1991 - 1991
	35868	*Flammulaster carpophiloides (Kuhner) Watling, 1967*		Reproduction certaine ou probable	SINP Occitanie				1992 - 1992
	35879	*Flammulaster denticulatus P.D.Orton, 1984*		Reproduction certaine ou probable	SINP Occitanie				1992 - 1992

Groupe	Code Espèce (CD_NOM)	Nom scientifique de l'espèce	Nomm vernaculaire de l'espèce	Statut(s) biologique(s)	Sources	Degré d'abondance	Effectif inférieur estimé	Effectif supérieur estimé	Année/ Période d'observation
	32086	*Gamundia pseudoclusilis (Joss. & Konrad) Raithelh., 1980*		Reproduction certaine ou probable	SINP Occitanie				1995 - 1995
	42644	*Grifola frondosa (Dicks.) Gray, 1821*	*Polypore en touffes*	Reproduction certaine ou probable	SINP Occitanie				1994 - 1994
	30213	*Hygrocybe cantharellus (Schwein.) Murrill, 1911*		Reproduction certaine ou probable	SINP Occitanie				2002 - 2002
	30198	*Hygrocybe laeta (Pers.) P.Kumm., 1871*		Reproduction certaine ou probable	SINP Occitanie				2015 - 2015
	30300	*Hygrocybe reidii Kuhner, 1977*		Reproduction certaine ou probable	SINP Occitanie				2005 - 2005
	30471	*Hygrophorus poetarum R.Heim, 1948*	*Hygrophore des poètes*	Reproduction certaine ou probable	SINP Occitanie				1997 - 2005
	36380	*Inocybe hystrix (Fr.) P.Karst., 1879*		Reproduction certaine ou probable	SINP Occitanie				1990 - 2002
	39306	*Lactarius fuliginosus (Fr.) Fr., 1838*	*Lactaire fuligineux*	Reproduction certaine ou probable	SINP Occitanie				1990 - 2003
	39418	*Lactarius repraesentaneus Britzelm., 1885*	*Lactaire remarquable*	Reproduction certaine ou probable	SINP Occitanie				1996 - 1996
	38461	*Lepiota xanthophylla P.D.Orton, 1960*		Reproduction certaine ou probable	SINP Occitanie				1991 - 1991
	32225	*Lepista caespitosa (Bres.) Singer, 1951*		Reproduction indéterminée	SINP Occitanie				1994 - 1994

Groupe	Code Espèce (CD_NOM)	Nom scientifique de l'espèce	Nomm vernaculaire de l'espèce	Statut(s) biologique(s)	Sources	Degré d'abondance	Effectif inférieur estimé	Effectif supérieur estimé	Année/ Période d'observation
	464375	*Lepista panaeolus (Fr.) P.Karst., 1879*	*Argouane*	Reproduction certaine ou probable	SINP Occitanie				2002 - 2002
	37666	*Phellodon niger (Fr.) P.Karst., 1881*	*Hydne noir*	Reproduction certaine ou probable	SINP Occitanie				1992 - 1992
	465245	*Pholiota adiposa (Batsch) P.Kumm., 1871*		Reproduction certaine ou probable	SINP Occitanie				1990 - 1999
	465249	*Pholiota limonella (Peck) Sacc., 1887*		Reproduction certaine ou probable	SINP Occitanie				1990 - 1991
	465283	*Pleurocybella porrigens (Pers.) Singer, 1947*		Reproduction certaine ou probable	SINP Occitanie				1992 - 1992
	34373	*Pleurotus cornucopiae (Paulet) Rolland, 1910*	*Corne d'abondance*	Reproduction certaine ou probable	SINP Occitanie				1997 - 1997
	34376	*Pleurotus dryinus (Pers.) P.Kumm., 1871*	*Pleurote du chêne*	Reproduction certaine ou probable	SINP Occitanie				1996 - 2004
	37809	*Psathyrella sarcocephala (Fr.) Singer, 1951*		Reproduction certaine ou probable	SINP Occitanie				1996 - 1996
	34506	*Resupinatus applicatus (Batsch) Gray, 1821*		Reproduction certaine ou probable	SINP Occitanie				1996 - 2002
	39636	*Russula brunneoviolacea Crawshay, 1930*	*Russule brun violacé*	Reproduction certaine ou probable	SINP Occitanie				1991 - 2002
	39737	*Russula farinipes Romell, 1893*	*Russule à pied farineux*	Reproduction certaine ou probable	SINP Occitanie				1991 - 1991

Groupe	Code Espèce (CD_NOM)	Nom scientifique de l'espèce	Nomm vernaculaire de l'espèce	Statut(s) biologique(s)	Sources	Degré d'abondance	Effectif inférieur estimé	Effectif supérieur estimé	Année/ Période d'observation
	39877	*Russula lilacea Quel., 1877*	*Russule lilas*	Reproduction certaine ou probable	SINP Occitanie				1996 - 1997
	40003	*Russula puellula Ebbesen, F.H.M?ller & Jul.Schaff., 1937*	*Russule timide*	Reproduction certaine ou probable	SINP Occitanie				1990 - 1990
	44366	*Scutiger ovinus (Schaeff.) Murrill, 1920*	*Polypore des brebis*	Reproduction certaine ou probable	SINP Occitanie				1994 - 2004
	44370	*Scutiger pes-caprae (Pers.) Bondartsev & Singer, 1941*	*Polypore pied-de-chèvre*	Reproduction certaine ou probable	SINP Occitanie				1994 - 1994
	464056	*Tomentella lilacinogrisea Wakef., 1966*		Reproduction certaine ou probable	SINP Occitanie				1999 - 1999
	464244	*Tricholoma bresadolanum Clemencon, 1977*		Reproduction certaine ou probable	SINP Occitanie				1990 - 1990
	33303	*Tricholoma pardinum (Pers.) Quel., 1873*	*Tricholome tigré, Tricholome moucheté, Tricholome rayé, Tricholome léopard, Faux griset, Faux petit-gris, Grivelé*	Reproduction certaine ou probable	SINP Occitanie				2003 - 2003
Coléoptères	251585	*Speonomus normandi hydrophilus (Jeannel, 1907)*		Reproduction indéterminée	SINP Occitanie		1	1	2002 - 2002
	223808	*Speonomus pyrenaeus (Lespes, 1857)*		Reproduction indéterminée	SINP Occitanie		1	1	2002 - 2002

Groupe	Code Espèce (CD_NOM)	Nom scientifique de l'espèce	Nomm vernaculaire de l'espèce	Statut(s) biologique(s)	Sources	Degré d'abondance	Effectif inférieur estimé	Effectif supérieur estimé	Année/ Période d'observation
Lépidoptères	53915	*Brenthis ino (Rottemburg, 1775)*	*Nacré de la Sanguisorbe (Le), Nacré des marais (Le), Nacré de la Reine-des-prés (Le), Ino (L'), Nacré mauve (Le), Grande Violette (La)*	Reproduction indéterminée	SINP Occitanie		1	1	1991 - 1991
	53315	*Carterocephalus palaemon (Pallas, 1771)*	*Hespérie du Brome (L'), Échiquier (L'), Palémon (Le), Petit Pan (Le)*	Reproduction indéterminée	SINP Occitanie		1	1	1988 - 1988
	53865	*Euphydryas aurinia (Rottemburg, 1775)*	*Damier de la Succise (Le), Artémis (L'), Damier printanier (Le), Mélitée des marais (La), Mélitée de la Scabieuse (La), Damier des marais (Le)*	Reproduction indéterminée	SINP Occitanie		1	1	1988 - 1993
	53312	*Heteropterus morpheus (Pallas, 1771)*	*Miroir (Le), Stérope (Le)*	Reproduction indéterminée	SINP Occitanie		1	1	1991 - 2020
	608280	*Lycaena alciphron gordius (Sulzer, 1776)*	*Cuivré flambloyant (Le)*	Reproduction indéterminée	SINP Occitanie		1	1	2020 - 2020
	219752	*Lycaena alciphron (Rottemburg, 1775)*	*Cuivré mauvin (Le), Cuivré flamboyant (Le), Argus pourpre (L')*	Reproduction indéterminée	SINP Occitanie		1	5	2010 - 2020
	247054	*Zygaena viciae (Denis & Schiffermuller, 1775)*	*Zygène des Thérésiens (La), Zygène de la Jarosse (La)*	Reproduction indéterminée	SINP Occitanie		2	2	2003 - 2003

Groupe	Code Espèce (CD_NOM)	Nom scientifique de l'espèce	Nomm vernaculaire de l'espèce	Statut(s) biologique(s)	Sources	Degré d'abondance	Effectif inférieur estimé	Effectif supérieur estimé	Année/ Période d'observation
Lichens	658798	*Stereocaulon plicatile (Leight.) Fryday & Coppins, 1996*		Reproduction certaine ou probable	SINP Occitanie				2004 - 2004
Mammifères	61258	*Arvicola sapidus Miller, 1908*	*Campagnol amphibie, Rat d'eau*	Reproduction indéterminée	SINP Occitanie		1	1	2010 - 2017
	60243	*Galemys pyrenaicus (E. Geoffroy Saint-Hilaire, 1811)*	*Desman des Pyrénées, Rat-trompette*	Reproduction indéterminée	SINP Occitanie		1	2	1985 - 2022
Odonates	199685	*Cordulegaster bidentata Selys, 1843*	*Cordulégastre bidenté (Le)*	Reproduction indéterminée	SINP Occitanie		1	1	2004 - 2018
	65352	*Leucorrhinia dubia (Vander Linden, 1825)*	*Leucorrhine douteuse (La)*	Reproduction indéterminée	SINP Occitanie		6	6	2005 - 2005
Oiseaux	4576	*Carduelis citrinella (Pallas, 1764)*	*Venturon montagnard*	Reproduction indéterminée	SINP Occitanie		1	4	2017 - 2018
	2878	*Circus aeruginosus (Linnaeus, 1758)*	*Busard des roseaux*	Reproduction indéterminée	SINP Occitanie		1	2	2015 - 2022
	3586	*Coracias garrulus Linnaeus, 1758*	*Rollier d'Europe*	Reproduction indéterminée	SINP Occitanie		1	1	2020 - 2020
	4669	*Emberiza schoeniclus (Linnaeus, 1758)*	*Bruant des roseaux*	Reproduction indéterminée	SINP Occitanie		1	2	2022 - 2022
	2860	*Gyps fulvus (Hablizl, 1783)*	*Vautour fauve*	Reproduction indéterminée	SINP Occitanie		1	38	2013 - 2022
	2651	*Hieraaetus pennatus (Gmelin, 1788)*	*Aigle botté*	Reproduction certaine ou probable	SINP Occitanie		1	3	2001 - 2022
	2992	*Perdix perdix hispaniensis Reichenow, 1892*	*Perdrix grise des Pyrénées*	Reproduction indéterminée	SINP Occitanie		1	1	2005 - 2019
	3984	*Prunella collaris (Scopoli, 1769)*	*Accenteur alpin*	Reproduction indéterminée	SINP Occitanie		1	1	2017 - 2017

Groupe	Code Espèce (CD_NOM)	Nom scientifique de l'espèce	Nomm vernaculaire de l'espèce	Statut(s) biologique(s)	Sources	Degré d'abondance	Effectif inférieur estimé	Effectif supérieur estimé	Année/ Période d'observation
	2559	*Scolopax rusticola Linnaeus, 1758*	*Bécasse des bois*	Reproduction certaine ou probable	SINP Occitanie		1	1	2021 - 2021
	2966	*Tetrao urogallus aquitanicus Ingram, 1915*		Hivernage, séjour hors de période de reproduction	SINP Occitanie		1	1	2005 - 2005
				Reproduction certaine ou probable	SINP Occitanie		1	2	1987 - 2006
	2964	*Tetrao urogallus Linnaeus, 1758*	*Grand Tétras*	Reproduction indéterminée	SINP Occitanie		1	1	2018 - 2018
	4112	*Turdus torquatus Linnaeus, 1758*	*Merle à plastron*	Reproduction indéterminée	SINP Occitanie		1	3	2020 - 2022
Orthoptères	536050	*Bicolorana bicolor (Philippi, 1830)*	*Decticelle bicolore*	Reproduction indéterminée	SINP Occitanie		1	1	1995 - 1995
	66250	*Miramella alpina (Kollar, 1833)*	*Miramelle alpestre*	Reproduction indéterminée	SINP Occitanie		1		2014 - 2014
	432556	*Miramella alpina subalpina (Fischer, 1850)*	*Miramelle fontinale, Miramelle des reposoirs*	Reproduction indéterminée	SINP Occitanie		1	11	2017 - 2018
Phanérogames	87699	*Campanula precatoria Timb.-Lagr., 1873*	*Campanule à chapelet*	Reproduction certaine ou probable	SINP Occitanie				2006 - 2018
	88511	*Carex flava L., 1753*	*Laîche jaune, Laîche jaunâtre*	Reproduction certaine ou probable	SINP Occitanie				2017 - 2018
	136771	*Hypericum richeri subsp. burseri (DC.) Nyman, 1878*	*Millepertuis de Burser*	Reproduction certaine ou probable	SINP Occitanie				1991 - 2008
	128315	*Utricularia minor L., 1753*	*Utriculaire mineure, Petite utriculaire*	Reproduction certaine ou probable	SINP Occitanie				1992 - 2002

Groupe	Code Espèce (CD_NOM)	Nom scientifique de l'espèce	Nomm vernaculaire de l'espèce	Statut(s) biologique(s)	Sources	Degré d'abondance	Effectif inférieur estimé	Effectif supérieur estimé	Année/ Période d'observation
	130112	*Willemetia stipitata (Jacq.) Dalla Torre, 1882*	*Willemétie stipitée, Calycocorsus stipité, Willemétie fausse apargie*	Reproduction certaine ou probable	SINP Occitanie				2011 - 2011

7.2 Espèces autres

Groupe	Code Espèce (CD_NOM)	Nom scientifique de l'espèce	Nomm vernaculaire de l'espèce	Statut(s) biologique(s)	Sources	Degré d'abondance	Effectif inférieur estimé	Effectif supérieur estimé	Année/ Période d'observation
Ascomycètes	48070	*Hypocrea rufa (Pers. ex Fr.) Fr.*	*Trichoderme vert*	Reproduction certaine ou probable	Informateur : ARIANE (De Munnik Nicolas)				1997 - 1997
	48691	*Morchella esculenta (L. ex Fr.) Pers.*	*Morille ronde, Morille grise*	Reproduction certaine ou probable	Informateur : ARIANE (De Munnik Nicolas)				1996 - 1996
	48701	*Morchella esculenta var. rotunda Pers.*		Reproduction certaine ou probable	Informateur : ARIANE (De Munnik Nicolas)				1996 - 1996
Autres	216238	*Pseudosinella impediens Gisin & da Gama, 1969*		Reproduction indéterminée	Informateur : Laboratoire EcoLab (UMR 5245)		1	1	1969 - 1969
	216334	*Tomocerus problematicus Cassagnau, 1964*		Reproduction indéterminée	Informateur : Laboratoire EcoLab (UMR 5245)		1	1	1962 - 1962
Basidiomycètes	41255	*Abortiporus biennis (Bull. : Fr.) Singer*	*Polypore bisannuel*	Reproduction certaine ou probable	Informateur : ARIANE (De Munnik Nicolas)				2003 - 2003
	29920	*Cantharellus friesii Quélet*	*Girolle abricot*	Reproduction certaine ou probable	Informateur : ARIANE (De Munnik Nicolas), Fournier Jacques				1992 - 1997
	35806	*Cortinarius variecolor (Pers. : Fr.) Fr.*		Reproduction certaine ou probable	Informateur : ARIANE (De Munnik Nicolas)				1992 - 1992

Groupe	Code Espèce (CD_NOM)	Nom scientifique de l'espèce	Nomm vernaculaire de l'espèce	Statut(s) biologique(s)	Sources	Degré d'abondance	Effectif inférieur estimé	Effectif supérieur estimé	Année/ Période d'observation
	30034	*Cuphophyllus pratensis (Pers. : Fr.) Bon*	*Hygrophore des prés*	Reproduction certaine ou probable	Informateur : ARIANE (De Munnik Nicolas)				1999 - 2002
	29534	*Gyroporus cyanescens (Bull. : Fr.) Quélet*	*Bolet indigotier*	Reproduction certaine ou probable	Informateur : ARIANE (De Munnik Nicolas), Costes Roger				1990 - 1999
	30111	*Hygrocybe chlorophana (Fr. : Fr.) Wünsche*		Reproduction certaine ou probable	Informateur : ARIANE (De Munnik Nicolas)				1992 - 1992
	30126	*Hygrocybe coccinea (J.C. Sch. : Fr.) Kummer*	*Hygrophore cocciné*	Reproduction certaine ou probable	Informateur : ARIANE (De Munnik Nicolas)				2005 - 2005
	30158	*Hygrocybe euroflavescens Kühner*		Reproduction certaine ou probable	Informateur : ARIANE (De Munnik Nicolas)				1999 - 2005
	30270	*Hygrocybe pseudoconica J.E. Lange*		Reproduction certaine ou probable	Informateur : ARIANE (De Munnik Nicolas)				1996 - 1996
	30280	*Hygrocybe psittacina (J.C. Sch. : Fr.) Kummer*	*Hygrophore perroquet*	Reproduction certaine ou probable	Informateur : ARIANE (De Munnik Nicolas)				2005 - 2005
	465266	*Pluteus leoninus (J.C. Sch. : Fr.) Kummer*	*Pluté couleur de lion*	Reproduction certaine ou probable	Informateur : ARIANE (De Munnik Nicolas)				1991 - 1991
	38898	*Pluteus salicinus (Pers. : Fr.) Kummer*	*Plutée du saule*	Reproduction certaine ou probable	Informateur : ARIANE (De Munnik Nicolas), Costes Roger				1990 - 1992
	29660	*Porphyrellus porphyrosporus (Fr.) E.-J. Gilbert*	*Bolet porphyre*	Reproduction certaine ou probable	Informateur : ARIANE (De Munnik Nicolas)				1992 - 1992
	44154	*Pseudotomentella mucidula (P. Karsten) Svrcek*		Reproduction certaine ou probable	Informateur : ARIANE (De Munnik Nicolas)				2002 - 2002

Groupe	Code Espèce (CD_NOM)	Nom scientifique de l'espèce	Nomm vernaculaire de l'espèce	Statut(s) biologique(s)	Sources	Degré d'abondance	Effectif inférieur estimé	Effectif supérieur estimé	Année/ Période d'observation
	39558	*Russula alutacea (Pers. : Fr.) Fr.*	*Russule alutacée*	Reproduction certaine ou probable	Informateur : ARIANE (De Munnik Nicolas)				1992 - 1992
	39751	*Russula foetens (Pers. : Fr.) Pers.*	*Russule fétide*	Reproduction certaine ou probable	Informateur : ARIANE (Bodin Michel, De Munnik Nicolas)				1990 - 1993
	44774	*Tomentella cinerascens (P. Karsten) von Höhnel & Litschauer*		Reproduction certaine ou probable	Informateur : ARIANE (De Munnik Nicolas)				1999 - 1999
	44787	*Tomentella ferruginea (Pers. : Fr.) Patouillard*		Reproduction certaine ou probable	Informateur : ARIANE (De Munnik Nicolas)				1997 - 1997
	464082	*Tomentella lapida (Pers.) Stalpers*		Reproduction certaine ou probable	Informateur : ARIANE (De Munnik Nicolas)				1999 - 1999
	464078	*Tomentella stuposa (Link) Stalpers*		Reproduction certaine ou probable	Informateur : ARIANE (De Munnik Nicolas)				1999 - 1999
	44869	*Tomentellopsis echinospora (J.B. Ellis) Hjortstam*		Reproduction certaine ou probable	Informateur : ARIANE (De Munnik Nicolas)				1999 - 1999
Coléoptères	458956	*Aphaenops cerberus (Dieck, 1869)*		Reproduction indéterminée	Informateur : Laboratoire EcoLab (UMR 5245)		1	1	1947 - 1961
	458861	*Aphaenops pluto (Dieck, 1869)*		Reproduction indéterminée	Informateur : Laboratoire EcoLab (UMR 5245)		1	1	1962 - 1962
Crustacés	432535	*Metatrichoniscoides fouresi fouresi Vandel, 1950*		Reproduction indéterminée	Informateur : Laboratoire EcoLab (UMR 5245)		1	1	1960 - 1960
	237174	*Phymatoniscus tuberculatus (Racovitza, 1907)*		Reproduction indéterminée	Informateur : Laboratoire EcoLab (UMR 5245)		1	1	1946 - 1946

Groupe	Code Espèce (CD_NOM)	Nom scientifique de l'espèce	Nomm vernaculaire de l'espèce	Statut(s) biologique(s)	Sources	Degré d'abondance	Effectif inférieur estimé	Effectif supérieur estimé	Année/ Période d'observation
	237183	*Trichoniscoides fouresi Vandel, 1952*		Reproduction indéterminée	Informateur : Laboratoire EcoLab (UMR 5245)		1	1	1960 - 1960
Phanérogames	86083	*Bituminaria bituminosa (L.) C.H.Stirt., 1981*	*Psoralée à odeur de bitume, Bitumineuse, Trèfle bitumeux, Trèfle bitumineux, Bituminaire bitumineuse*	Reproduction certaine ou probable	Informateur : Maugé Christian				2002 - 2002
	133303	*Cirsium acaulon subsp. acaulon*		Reproduction certaine ou probable	Informateur : CBNPMP (Arial William)	Fort			2006 - 2006
	107574	*Medicago arabica (L.) Huds., 1762*	*Luzerne d'Arabie, Luzerne maculée, Luzerne tachetée*	Reproduction certaine ou probable	Informateur : PNR PA (Georges Nicolas, Séjalon Sophie)				2006 - 2006
	108874	*Muscari comosum (L.) Mill., 1768*	*Muscari chevelu, Muscari à toupet*	Reproduction certaine ou probable	Informateur : Maugé Christian, PNR PA (Georges Nicolas, Séjalon Sophie)				2002 - 2006
	109893	*Oenanthe pimpinelloides L., 1753*	*Œnanthe faux boucage, Œnanthe fausse pimpinelle*	Reproduction certaine ou probable	Informateur : Maugé Christian				2002 - 2002
	116704	*Quercus ilex L., 1753*	*Chêne vert, yeuse*	Reproduction certaine ou probable	Informateur : ANA (Bertrand Alain, Labatut Gilles), Maugé Christian		11	100	1992 - 2002
	119827	*Sagina saginoides (L.) H.Karst., 1882*	*Sagine fausse sagine, Sagine de Linné*	Reproduction certaine ou probable	Informateur : CBNPMP (Arial William)				2006 - 2006
	128476	*Valerianella locusta (L.) Laterr., 1821*	*Valérianelle potagère, Mache doucette, Mache, Doucette*	Reproduction certaine ou probable	Informateur : Maugé Christian, PNR PA (Georges Nicolas, Séjalon Sophie)				1992 - 2006

7.3 Autres espèces à enjeux

Groupe	Code Espèce (CD_NOM)	Nom scientifique de l'espèce	Nomm vernaculaire de l'espèce	Statut(s) biologique(s)	Sources	Degré d'abondance	Effectif inférieur estimé	Effectif supérieur estimé	Année/ Période d'observation
Amphibiens	444432	*Lissotriton helveticus (Razoumowsky, 1789)*	*Triton palmé (Le)*	Reproduction indéterminée	SINP Occitanie		1	1	2011 - 2021
	351	*Rana temporaria Linnaeus, 1758*	*Grenouille rousse (La)*	Reproduction indéterminée	SINP Occitanie		1	2000	2006 - 2024
	965093	*Salamandra salamandra fastuosa (Schreiber, 1912)*	*Salamandre tachetée fastueuse (La)*	Reproduction indéterminée	SINP Occitanie		1	1	2018 - 2018
	92	*Salamandra salamandra (Linnaeus, 1758)*	*Salamandre tachetée (La)*	Reproduction indéterminée	SINP Occitanie		1	1	1979 - 2024
Arachnides	1870	*Antistea elegans (Blackwall, 1841)*	*Hahnie élégante*	Reproduction indéterminée	SINP Occitanie		1	3	2016 - 2017
	233210	*Araniella alpica (L. Koch, 1869)*		Reproduction indéterminée	SINP Occitanie		1	1	2017 - 2017
	233479	*Bolyphantes luteolus (Blackwall, 1833)*		Reproduction indéterminée	SINP Occitanie		1	14	2017 - 2017
	233482	*Bordea cavicola (Simon, 1884)*		Reproduction indéterminée	SINP Occitanie		1	1	2016 - 2019
	233483	*Bordea negrei (Dresco, 1951)*		Reproduction indéterminée	SINP Occitanie		1	4	2016 - 2020
	233503	*Centromerus sinus (Simon, 1884)*		Reproduction indéterminée	SINP Occitanie		1	7	2016 - 2018
	233507	*Cinetata gradata (Simon, 1881)*		Reproduction indéterminée	SINP Occitanie		1	9	2017 - 2019
	233535	*Diplocephalus protuberans (O. Pickard-Cambridge, 1875)*		Reproduction indéterminée	SINP Occitanie		1	1	2020 - 2020
	233581	*Gongylidiellum murcidum Simon, 1884*		Reproduction indéterminée	SINP Occitanie		1	1	2016 - 2019

Groupe	Code Espèce (CD_NOM)	Nom scientifique de l'espèce	Nomm vernaculaire de l'espèce	Statut(s) biologique(s)	Sources	Degré d'abondance	Effectif inférieur estimé	Effectif supérieur estimé	Année/ Période d'observation
	337099	*Ischyropsalis luteipes Simon, 1873*		Reproduction indéterminée	SINP Occitanie		1	1	2018 - 2020
	458711	*Labulla flahaulti Simon, 1915*		Reproduction indéterminée	SINP Occitanie		1	3	2013 - 2018
	233632	*Lophomma punctatum (Blackwall, 1841)*		Reproduction indéterminée	SINP Occitanie		1	1	2016 - 2016
	233675	*Monocephalus fuscipes (Blackwall, 1836)*		Reproduction indéterminée	SINP Occitanie		1	1	2018 - 2020
	233687	*Obscuriphantes obscurus (Blackwall, 1841)*		Reproduction indéterminée	SINP Occitanie		2	2	2017 - 2017
	233731	*Pityohyphantes phrygianus (C.L. Koch, 1836)*		Reproduction indéterminée	SINP Occitanie		1	4	2017 - 2017
	233736	*Poeciloneta variegata (Blackwall, 1841)*		Reproduction indéterminée	SINP Occitanie		1	1	2017 - 2017
	304636	*Robertus mediterraneus Eskov, 1987*		Reproduction indéterminée	SINP Occitanie		1	3	2016 - 2019
	1423	*Saaristoa abnormis (Blackwall, 1841)*		Reproduction indéterminée	SINP Occitanie		1	1	2016 - 2019
	337071	*Scotolemon lespesii Lucas, 1860*		Reproduction indéterminée	SINP Occitanie		1	7	2013 - 2020
	1344	*Theonoe minutissima (O. Pickard-Cambridge, 1879)*		Reproduction indéterminée	SINP Occitanie		4	10	2017 - 2017
	1427	*Troglohyphantes marqueti (Simon, 1884)*		Reproduction indéterminée	SINP Occitanie		1	2	1961 - 2018

Groupe	Code Espèce (CD_NOM)	Nom scientifique de l'espèce	Nomm vernaculaire de l'espèce	Statut(s) biologique(s)	Sources	Degré d'abondance	Effectif inférieur estimé	Effectif supérieur estimé	Année/ Période d'observation
Autres	215967	*Cassagnaudina coiffaiti (Cassagnau, 1955)*		Reproduction indéterminée	SINP Occitanie		1	1	1984 - 1996
	215812	*Ceratophysella tuberculata Cassagnau, 1959*		Reproduction indéterminée	SINP Occitanie		1	1	1996 - 1996
	250399	*Deutonura deficiens deficiens (Deharveng, 1979)*		Reproduction indéterminée	SINP Occitanie		1	1	1984 - 1984
	215909	*Deutonura monticola (Cassagnau, 1954)*		Reproduction indéterminée	SINP Occitanie		1	1	1984 - 1984
	215924	*Friesea cauchoisi Delamare, 1951*		Reproduction indéterminée	SINP Occitanie		1	1	1984 - 1996
	215938	*Friesea pyrenaica Cassagnau, 1958*		Reproduction indéterminée	SINP Occitanie		1	1	1996 - 1996
	215817	*Hypogastrura elevata Cassagnau, 1959*		Reproduction indéterminée	SINP Occitanie		1	1	1996 - 1996
	216266	*Pseudosinella virei Absolon, 1901*		Reproduction indéterminée	SINP Occitanie		1	1	1984 - 1984
	215947	*Rusekella peyrei (Cassagnau, 1955)*		Reproduction indéterminée	SINP Occitanie		1	1	1996 - 1996
	67772	*Salmo trutta Linnaeus, 1758*	*Truite de mer, Truite commune, Truite d'Europe*	Reproduction indéterminée	SINP Occitanie		1	57	1994 - 2022
	215838	*Schaefferia ariegica Cassagnau, 1969*		Reproduction indéterminée	SINP Occitanie		1	1	1996 - 1996
	215843	*Schaefferia duodecimoculata (Steiner, 1955)*		Reproduction indéterminée	SINP Occitanie		1	1	1996 - 1996
	216167	*Tetracanthella ariegica Deharveng & Bedos, 1997*		Reproduction indéterminée	SINP Occitanie		1	1	1997 - 1997

Groupe	Code Espèce (CD_NOM)	Nom scientifique de l'espèce	Nomm vernaculaire de l'espèce	Statut(s) biologique(s)	Sources	Degré d'abondance	Effectif inférieur estimé	Effectif supérieur estimé	Année/ Période d'observation
	216190	*Tetracanthella subdeficiens Deharveng, 1987*		Reproduction indéterminée	SINP Occitanie		1	1	1996 - 1996
Basidiomycètes	39425	*Lactarius romagnesii Bon, 1979*	*Lactaire très sombre*	Reproduction certaine ou probable	SINP Occitanie				1992 - 1992
	31622	*Phaeocollybia cidaris (Fr.) Romagn., 1944*		Reproduction certaine ou probable	SINP Occitanie				1991 - 1991
	39720	*Russula silvestris (Singer) Reumaux, 1996*	*Russule émétique des chênes*	Reproduction certaine ou probable	SINP Occitanie				1990 - 1996
Bryophytes	6754	*Sphagnum auriculatum Schimp., 1857*		Reproduction certaine ou probable	SINP Occitanie	Moyen			1995 - 2001
	6728	*Sphagnum capillifolium (Ehrh.) Hedw., 1782*		Reproduction certaine ou probable	SINP Occitanie	Moyen			1995 - 2001
	6734	*Sphagnum compactum Lam. & DC., 1805*		Reproduction certaine ou probable	SINP Occitanie	Moyen			1995 - 1995
	6746	*Sphagnum fallax (H.Klinggr.) H.Klinggr., 1880*		Reproduction certaine ou probable	SINP Occitanie	Moyen			2001 - 2001
	6748	*Sphagnum flexuosum Dozy & Molk., 1851*		Reproduction certaine ou probable	SINP Occitanie	Moyen			1995 - 2001
	6751	*Sphagnum girgensohnii Russow, 1865*		Reproduction certaine ou probable	SINP Occitanie	Moyen			2001 - 2001
	6774	*Sphagnum papillosum Lindb., 1872*		Reproduction certaine ou probable	SINP Occitanie	Moyen			1995 - 2001

Groupe	Code Espèce (CD_NOM)	Nom scientifique de l'espèce	Nomm vernaculaire de l'espèce	Statut(s) biologique(s)	Sources	Degré d'abondance	Effectif inférieur estimé	Effectif supérieur estimé	Année/ Période d'observation
	6780	*Sphagnum quinquefarium (Lindb. in Braithw.) Warnst., 1886*		Reproduction certaine ou probable	SINP Occitanie	Moyen			2001 - 2001
	6789	*Sphagnum squarrosum Crome, 1803*		Reproduction certaine ou probable	SINP Occitanie	Moyen			2001 - 2018
	6790	*Sphagnum subnitens Russow & Warnst., 1888*		Reproduction certaine ou probable	SINP Occitanie	Moyen			1995 - 2001
	6794	*Sphagnum subsecundum Nees, 1819*		Reproduction certaine ou probable	SINP Occitanie	Moyen			1995 - 2001
	6797	*Sphagnum teres (Schimp.) ? ngstr., 1861*		Reproduction certaine ou probable	SINP Occitanie	Moyen			1995 - 2001
Coléoptères	416791	*Ampedus elongatulus (Fabricius, 1787)*		Reproduction indéterminée	SINP Occitanie		1	2	2017 - 2017
	11520	*Denticollis rubens Piller & Mitterpacher, 1783*	*Taupin artiste*	Reproduction indéterminée	SINP Occitanie		1	2	2004 - 2004
	234618	*Dissoleucas niveirostris (Fabricius, 1798)*	*Anthribe bout d'écorce*	Reproduction indéterminée	SINP Occitanie		1	1	2017 - 2017
	234862	*Hylis olexai (Palm, 1955)*		Reproduction indéterminée	SINP Occitanie		3	8	2017 - 2017
	223988	*Melandrya caraboides (Linnaeus, 1761)*		Reproduction indéterminée	SINP Occitanie		2	3	2017 - 2017
	234855	*Microrhagus lepidus Rosenhauer, 1847*		Reproduction indéterminée	SINP Occitanie		1	1	2004 - 2004
	12211	*Oxymirus cursor (Linnaeus, 1758)*		Reproduction indéterminée	SINP Occitanie		1	1	2017 - 2017

Groupe	Code Espèce (CD_NOM)	Nom scientifique de l'espèce	Nomm vernaculaire de l'espèce	Statut(s) biologique(s)	Sources	Degré d'abondance	Effectif inférieur estimé	Effectif supérieur estimé	Année/ Période d'observation
	240500	*Stenagostus rufus (De Geer, 1774)*		Reproduction indéterminée	SINP Occitanie		1	1	2017 - 2017
	224166	*Tetratoma ancora Fabricius, 1790*		Reproduction indéterminée	SINP Occitanie		1	2	2004 - 2004
	235421	*Thymalus limbatus (Fabricius, 1787)*	*Fausse-casside des champignons, Petit malus*	Reproduction indéterminée	SINP Occitanie		1	1	2017 - 2017
	11858	*Tillus elongatus (Linnaeus, 1758)*		Reproduction indéterminée	SINP Occitanie		1	1	2004 - 2017
Crustacés	240789	*Acanthocyclops sensitivus (Graeter & Chappuis, 1914)*		Reproduction indéterminée	SINP Occitanie		1	1	1989 - 1990
	252510	*Acanthocyclops venustus westfalicus (Kiefer, 1931)*		Reproduction indéterminée	SINP Occitanie		1	1	1989 - 1990
	240823	*Antrocamptus chappuisi Rouch, 1970*		Reproduction indéterminée	SINP Occitanie		1	1	1989 - 1990
	17847	*Ceuthonectes gallicus Chappuis, 1928*		Reproduction indéterminée	SINP Occitanie		1	1	1989 - 1990
	240852	*Elaphoidella bouilloni Rouch, 1964*		Reproduction indéterminée	SINP Occitanie		1	1	1964 - 1990
	240767	*Graeteriella rouchi Lescher-Moutoue, 1968*		Reproduction indéterminée	SINP Occitanie		1	1	1989 - 1990
	244578	*Ingolfiella thibaudi Coineau, 1968*	*Inolfielle de Thibault (L')*	Reproduction indéterminée	SINP Occitanie		1	1	1989 - 1990
	240871	*Moraria brevipes (Sars, 1863)*		Reproduction indéterminée	SINP Occitanie		1	1	1989 - 1990
	240816	*Nitocrella gracilis Chappuis, 1955*		Reproduction indéterminée	SINP Occitanie		1	1	1989 - 1990

Groupe	Code Espèce (CD_NOM)	Nom scientifique de l'espèce	Nomm vernaculaire de l'espèce	Statut(s) biologique(s)	Sources	Degré d'abondance	Effectif inférieur estimé	Effectif supérieur estimé	Année/ Période d'observation
	237157	*Oritoniscus intermedius Vandel, 1957*		Reproduction indéterminée	SINP Occitanie		1	1	1996 - 1996
	237165	*Oritoniscus remyi Dalens, 1964*		Reproduction indéterminée	SINP Occitanie		1	1	1973 - 1997
	240820	*Parapseudoleptomesoch subterranea (Chappuis, 1928)*		Reproduction indéterminée	SINP Occitanie		1	1	1989 - 1990
	432573	*Parasalentinella rouchi Bou, 1971*		Reproduction indéterminée	SINP Occitanie		1	1	1989 - 1990
	240920	*Parastenocaris dianae Chappuis, 1955*		Reproduction indéterminée	SINP Occitanie		1	1	1989 - 1990
	240926	*Parastenocaris nertensis Rouch, 1990*		Reproduction indéterminée	SINP Occitanie		1	1	1989 - 1990
	240932	*Parastenocaris vandeli Rouch, 1988*		Reproduction indéterminée	SINP Occitanie		1	1	1989 - 1990
	544408	*Pesceus schmeili (Mrazek, 1893)*		Reproduction indéterminée	SINP Occitanie		1	1	1989 - 1990
	244574	*Salentinella gineti Balazuc, 1957*		Reproduction indéterminée	SINP Occitanie		1	1	1989 - 1990
	244576	*Salentinella petiti Coineau, 1963*		Reproduction indéterminée	SINP Occitanie		1	1	1989 - 1990
	240752	*Speocyclops kieferi Lescher-Moutoue, 1968*		Reproduction indéterminée	SINP Occitanie		1	1	1964 - 1990
	416835	*Stenasellus virei boui Magniez, 1968*		Reproduction indéterminée	SINP Occitanie		1	1	1989 - 1990
	310804	*Tiroloscia pyrenaica (Dollfus, 1897)*		Reproduction indéterminée	SINP Occitanie		1	1	2023 - 2023

Groupe	Code Espèce (CD_NOM)	Nom scientifique de l'espèce	Nomm vernaculaire de l'espèce	Statut(s) biologique(s)	Sources	Degré d'abondance	Effectif inférieur estimé	Effectif supérieur estimé	Année/ Période d'observation
	237178	*Trichoniscoides arcangelii Vandel, 1952*		Reproduction indéterminée	SINP Occitanie		1	1	1963 - 1963
	216441	*Vandelibathynella vandeli (Delamare Deboutteville & Chappuis, 1954)*	*Bathynelle de Vandel (La)*	Reproduction indéterminée	SINP Occitanie		1	1	1989 - 1990
Diptères	217380	*Chalcosyrphus valgus (Gmelin, 1790)*		Reproduction indéterminée	SINP Occitanie		1	1	1995 - 1995
	217430	*Chrysotoxum cisalpinum Rondani, 1845*		Reproduction indéterminée	SINP Occitanie		4	4	1994 - 1995
Lépidoptères	248769	*Epirrhoe tristata (Linnaeus, 1758)*	*Mélanippe triste (La)*	Reproduction indéterminée	SINP Occitanie		1	1	2019 - 2019
	647125	*Erebia meolans (Prunner, 1798)*	*Moiré des Fétuques (Le)*	Reproduction indéterminée	SINP Occitanie		1	10	1988 - 2020
	53364	*Minois dryas (Scopoli, 1763)*	*Grand Nègre des bois (Le), Dryade (La)*	Reproduction indéterminée	SINP Occitanie		1	1	1989 - 1989
Mammifères	60345	*Barbastella barbastellus (Schreber, 1774)*	*Barbastelle d'Europe, Barbastelle*	Reproduction indéterminée	SINP Occitanie		1	15	2013 - 2017
	60360	*Eptesicus serotinus (Schreber, 1774)*	*Sérotine commune*	Reproduction indéterminée	SINP Occitanie				2017 - 2017
	60015	*Erinaceus europaeus Linnaeus, 1758*	*Hérisson d'Europe*	Reproduction indéterminée	SINP Occitanie		1	1	2017 - 2017
	79306	*Felis silvestris Schreber, 1775*	*Chat forestier, Chat sauvage*	Reproduction indéterminée	SINP Occitanie		1	1	2009 - 2018
	60831	*Genetta genetta (Linnaeus, 1758)*	*Genette commune, Genette*	Reproduction indéterminée	SINP Occitanie		1	1	2008 - 2009
	60630	*Lutra lutra (Linnaeus, 1758)*	*Loutre d'Europe, Loutre commune, Loutre*	Reproduction indéterminée	SINP Occitanie		1	1	2021 - 2021

Groupe	Code Espèce (CD_NOM)	Nom scientifique de l'espèce	Nomm vernaculaire de l'espèce	Statut(s) biologique(s)	Sources	Degré d'abondance	Effectif inférieur estimé	Effectif supérieur estimé	Année/ Période d'observation
	60658	*Martes martes (Linnaeus, 1758)*	*Martre des pins, Martre*	Reproduction indéterminée	SINP Occitanie		1	1	2005 - 2019
	60686	*Mustela erminea Linnaeus, 1758*	*Hermine*	Reproduction indéterminée	SINP Occitanie		1	1	2005 - 2005
	200118	*Myotis daubentonii (Kuhl, 1817)*	*Murin de Daubenton*	Reproduction indéterminée	SINP Occitanie				2017 - 2017
	60400	*Myotis emarginatus (E. Geoffroy Saint-Hilaire, 1806)*	*Murin à oreilles échancrées, Vespertilion à oreilles échancrées*	Reproduction indéterminée	SINP Occitanie		30	30	2017 - 2023
	60383	*Myotis mystacinus (Kuhl, 1817)*	*Murin à moustaches, Vespertilion à moustaches*	Reproduction indéterminée	SINP Occitanie				2017 - 2017
	60408	*Myotis nattereri (Kuhl, 1817)*	*Murin de Natterer, Vespertilion de Natterer*	Reproduction indéterminée	SINP Occitanie		1	1	2013 - 2017
	60127	*Neomys fodiens (Pennant, 1771)*	*Crossope aquatique, Musaraigne aquatique, Musaraigne d'eau, Musaraigne porte-rame*	Reproduction indéterminée	SINP Occitanie		1	1	2012 - 2012
	60461	*Nyctalus leisleri (Kuhl, 1817)*	*Noctule de Leisler*	Reproduction indéterminée	SINP Occitanie		1	1	2013 - 2017
	79303	*Pipistrellus kuhlii (Natterer in Kuhl, 1817)*	*Pipistrelle de Kuhl*	Reproduction indéterminée	SINP Occitanie				2017 - 2017
	60479	*Pipistrellus pipistrellus (Schreber, 1774)*	*Pipistrelle commune*	Reproduction indéterminée	SINP Occitanie		1	5	2013 - 2017
	60518	*Plecotus auritus (Linnaeus, 1758)*	*Oreillard roux, Oreillard septentrional*	Reproduction indéterminée	SINP Occitanie		1	1	2013 - 2013

Groupe	Code Espèce (CD_NOM)	Nom scientifique de l'espèce	Nomm vernaculaire de l'espèce	Statut(s) biologique(s)	Sources	Degré d'abondance	Effectif inférieur estimé	Effectif supérieur estimé	Année/ Période d'observation
	60295	*Rhinolophus ferrumequinum (Schreber, 1774)*	*Grand rhinolophe*	Reproduction indéterminée	SINP Occitanie		1	270	2013 - 2023
	60313	*Rhinolophus hipposideros (Borkhausen, 1797)*	*Petit rhinolophe*	Reproduction indéterminée	SINP Occitanie		1	17	2005 - 2019
	61128	*Rupicapra pyrenaica Bonaparte, 1845*	*Isard*	Reproduction indéterminée	SINP Occitanie		1	10	2010 - 2022
	61153	*Sciurus vulgaris Linnaeus, 1758*	*Écureuil roux*	Reproduction indéterminée	SINP Occitanie		1	2	2010 - 2019
Mollusques	163240	*Arion anthracius Bourguignat, 1866*	*Loche anthracite*	Reproduction certaine ou probable	SINP Occitanie		1	1	1993 - 2005
	62167	*Moitessieria simoniana (Saint-Simon, 1848)*	*Moitessierie de la Garonne*	Reproduction indéterminée	SINP Occitanie		1		2005 - 2005
	163018	*Vertigo substriata (Jeffreys, 1833)*	*Vertigo strié*	Reproduction indéterminée	SINP Occitanie		1	1	2023 - 2023
Oiseaux	2891	*Accipiter gentilis (Linnaeus, 1758)*	*Autour des palombes*	Reproduction indéterminée	SINP Occitanie		1	1	2021 - 2022
	2506	*Ardea cinerea Linnaeus, 1758*	*Héron cendré*	Reproduction indéterminée	SINP Occitanie		1	1	2018 - 2022
	2514	*Ciconia nigra (Linnaeus, 1758)*	*Cigogne noire*	Reproduction indéterminée	SINP Occitanie		6	6	2021 - 2021
	3958	*Cinclus cinclus (Linnaeus, 1758)*	*Cincle plongeur*	Reproduction indéterminée	SINP Occitanie		1	1	2021 - 2022
	2873	*Circaetus gallicus (Gmelin, 1788)*	*Circaète Jean-le-Blanc*	Reproduction certaine ou probable	SINP Occitanie		1	6	2013 - 2022
	3619	*Dendrocopos medius (Linnaeus, 1758)*	*Pic mar*	Reproduction certaine ou probable	SINP Occitanie		1	1	2017 - 2022

Groupe	Code Espèce (CD_NOM)	Nom scientifique de l'espèce	Nomm vernaculaire de l'espèce	Statut(s) biologique(s)	Sources	Degré d'abondance	Effectif inférieur estimé	Effectif supérieur estimé	Année/ Période d'observation
	3608	*Dryocopus martius (Linnaeus, 1758)*	*Pic noir*	Reproduction certaine ou probable	SINP Occitanie		1	2	2007 - 2022
	2497	*Egretta garzetta (Linnaeus, 1766)*	*Aigrette garzette*	Reproduction indéterminée	SINP Occitanie		1	1	2022 - 2022
	3076	*Grus grus (Linnaeus, 1758)*	*Grue cendrée*	Reproduction indéterminée	SINP Occitanie		1	180	2019 - 2022
	3807	*Lanius collurio Linnaeus, 1758*	*Pie-grièche écorcheur*	Reproduction certaine ou probable	SINP Occitanie		1	4	2013 - 2022
	3670	*Lullula arborea (Linnaeus, 1758)*	*Alouette lulu*	Reproduction indéterminée	SINP Occitanie		1	1	2022 - 2022
	3582	*Merops apiaster Linnaeus, 1758*	*Guêpier d'Europe*	Reproduction indéterminée	SINP Occitanie		1	2	2016 - 2016
	3741	*Motacilla flava Linnaeus, 1758*	*Bergeronnette printanière*	Reproduction indéterminée	SINP Occitanie		1	3	2020 - 2022
	4064	*Oenanthe oenanthe (Linnaeus, 1758)*	*Traquet motteux*	Reproduction certaine ou probable	SINP Occitanie		1	4	2019 - 2022
	2660	*Pandion haliaetus (Linnaeus, 1758)*	*Balbuzard pêcheur*	Reproduction indéterminée	SINP Occitanie		1	1	2021 - 2021
	2603	*Tringa ochropus Linnaeus, 1758*	*Chevalier culblanc*	Reproduction indéterminée	SINP Occitanie		1	1	2018 - 2018
	3590	*Upupa epops Linnaeus, 1758*	*Huppe fasciée*	Reproduction certaine ou probable	SINP Occitanie		1	1	2020 - 2020
Orthoptères	66067	*Arcyptera fusca (Pallas, 1773)*	*Arcyptère bariolée, Poupée sibérienne, Criquet bariolé*	Reproduction indéterminée	SINP Occitanie		1	1	2017 - 2017
	250699	*Decticus verrucivorus verrucivorus (Linnaeus, 1758)*	*Dectique verrucivore*	Reproduction indéterminée	SINP Occitanie		1	1	2015 - 2015

Groupe	Code Espèce (CD_NOM)	Nom scientifique de l'espèce	Nomm vernaculaire de l'espèce	Statut(s) biologique(s)	Sources	Degré d'abondance	Effectif inférieur estimé	Effectif supérieur estimé	Année/ Période d'observation
	65496	*Euthystira brachyptera (Ocskay, 1826)*	*Criquet des Genévriers*	Reproduction indéterminée	SINP Occitanie		1	20	2014 - 2020
	66103	*Stenobothrus stigmaticus (Rambur, 1838)*	*Sténobothre nain*	Reproduction indéterminée	SINP Occitanie		1	4	2014 - 2020
	65487	*Stethophyma grossum (Linnaeus, 1758)*	*Criquet ensanglanté, Œdipode ensanglantée*	Reproduction indéterminée	SINP Occitanie		1	1	2004 - 2017
Phanérogames	84229	*Asarina procumbens Mill., 1768*	*Asarine couchée, Muflier à feuilles d'asaret, Muflier asaret, Petit asaret*	Reproduction certaine ou probable	SINP Occitanie				1992 - 2001
	88385	*Carex binervis Sm., 1800*	*Laîche à deux nervures*	Reproduction certaine ou probable	SINP Occitanie				2017 - 2018
	88608	*Carex laevigata Sm., 1800*	*Laîche lisse*	Reproduction certaine ou probable	SINP Occitanie	Fort			2008 - 2008
	88840	*Carex rostrata Stokes, 1787 [nom. et typ. cons.]*	*Laîche rostrée, Laîche à becs, Laîche en ampoule, Laîche à utricules rostrés*	Reproduction certaine ou probable	SINP Occitanie				1995 - 2018
	91715	*Cistus salviifolius L., 1753*	*Ciste à feuilles de sauge, Mondré*	Reproduction certaine ou probable	SINP Occitanie		11	100	1995 - 2014
	95442	*Drosera rotundifolia L., 1753*	*Rossolis à feuilles rondes, Droséra à feuilles rondes*	Reproduction certaine ou probable	SINP Occitanie	Moyen	11	100	1992 - 2018
	96861	*Eriophorum vaginatum L., 1753*	*Linaigrette vaginée, Linaigrette engainée, Linaigrette à feuilles engainantes*	Reproduction certaine ou probable	SINP Occitanie				1995 - 2016

Groupe	Code Espèce (CD_NOM)	Nom scientifique de l'espèce	Nomm vernaculaire de l'espèce	Statut(s) biologique(s)	Sources	Degré d'abondance	Effectif inférieur estimé	Effectif supérieur estimé	Année/ Période d'observation
	104334	*Juncus squarrosus L., 1753*	*Jonc squarreux, Jonc rude, Jonc raide, Brossière*	Reproduction certaine ou probable	SINP Occitanie				2006 - 2017
	717309	*Micranthes clusii (Gouan) B.Bock, 2012*	*Micranthe de L'Écluse, Saxifrage de L'Écluse*	Reproduction certaine ou probable	SINP Occitanie				2008 - 2017
	109291	*Narcissus poeticus L., 1753*	*Narcisse des poètes*	Reproduction certaine ou probable	SINP Occitanie				2016 - 2016
	122073	*Scutellaria minor Huds., 1762*	*Scutellaire mineure, Petite scutellaire, Scutellaire naine, Petite toque*	Reproduction certaine ou probable	SINP Occitanie				1992 - 2002
	122971	*Serratula tinctoria L., 1753*	*Serratule des teinturiers, Sarrette*	Reproduction certaine ou probable	SINP Occitanie				2006 - 2006
	123485	*Silene gallica L., 1753 [nom. cons.]*	*Silène de France, Silène d'Angleterre*	Reproduction certaine ou probable	SINP Occitanie				2002 - 2002
	124405	*Sparganium angustifolium Michx., 1803*	*Rubanier à feuilles étroites*	Reproduction certaine ou probable	SINP Occitanie				2005 - 2006
	127864	*Trocdaris verticillatum (L.) Raf., 1840*	*Trocdaride verticillée, Carum verticillé, Carvi verticillé, Trocdaris verticillé*	Reproduction certaine ou probable	SINP Occitanie				1995 - 2018
Reptiles	77490	*Anguis fragilis Linnaeus, 1758*	*Orvet fragile (L')*	Reproduction indéterminée	SINP Occitanie		1	3	2006 - 2021
	77949	*Hierophis viridiflavus (Lacepede, 1789)*	*Couleuvre verte et jaune (La)*	Reproduction indéterminée	SINP Occitanie		1	1	2012 - 2017
	77619	*Lacerta bilineata Daudin, 1802*	*Lézard à deux raies (Le), Lézard vert occidental*	Reproduction indéterminée	SINP Occitanie		1	5	2012 - 2020

Groupe	Code Espèce (CD_NOM)	Nom scientifique de l'espèce	Nomm vernaculaire de l'espèce	Statut(s) biologique(s)	Sources	Degré d'abondance	Effectif inférieur estimé	Effectif supérieur estimé	Année/ Période d'observation
	77756	*Podarcis muralis (Laurenti, 1768)*	*Lézard des murailles (Le)*	Reproduction indéterminée	SINP Occitanie		1	5	2010 - 2021
	78130	*Vipera aspis (Linnaeus, 1758)*	*Vipère aspic (La)*	Reproduction indéterminée	SINP Occitanie		1	2	2017 - 2021
	78137	*Vipera aspis zinnikeri Kramer, 1958*	*Vipère aspic de Zinniker (La)*	Reproduction indéterminée	SINP Occitanie		1	1	2021 - 2021
	79278	*Zootoca vivipara (Lichtenstein, 1823)*	*Lézard vivipare (Le)*	Reproduction indéterminée	SINP Occitanie		1	1	2012 - 2019
Vers	220870	*Plagnolia vandeli de Beauchamp & Gourbault, 1964*		Reproduction certaine ou probable	SINP Occitanie		1	1	1989 - 1990

7.4 Espèces à statut réglementé

Groupe	Code Espèce (CD_NOM)	Espèce (nom scientifique)	Statut de déterminance	Réglementation
Amphibiens	92	*Salamandra salamandra (Linnaeus, 1758)*	Enjeux	Arrêté du 8 janvier 2021 fixant la liste des amphibiens et des reptiles représentés sur le territoire métropolitain protégés sur l'ensemble du territoire national et les modalités de leur protection *(lien)*
	197	*Alytes obstetricans (Laurenti, 1768)*	Déterminante	Arrêté du 8 janvier 2021 fixant la liste des amphibiens et des reptiles représentés sur le territoire métropolitain protégés sur l'ensemble du territoire national et les modalités de leur protection *(lien)*
				Directive 92/43/CEE (Directive européenne dite Directive Habitats-Faune-Flore) *(lien)*
	351	*Rana temporaria Linnaeus, 1758*	Enjeux	Arrêté du 8 janvier 2021 fixant la liste des amphibiens et des reptiles représentés sur le territoire métropolitain protégés sur l'ensemble du territoire national et les modalités de leur protection *(lien)*
				Directive 92/43/CEE (Directive européenne dite Directive Habitats-Faune-Flore) *(lien)*
	444427	*Calotriton asper (Al. Duges, 1852)*	Déterminante	Arrêté du 8 janvier 2021 fixant la liste des amphibiens et des reptiles représentés sur le territoire métropolitain protégés sur l'ensemble du territoire national et les modalités de leur protection *(lien)*
				Directive 92/43/CEE (Directive européenne dite Directive Habitats-Faune-Flore) *(lien)*
	444432	*Lissotriton helveticus (Razoumowsky, 1789)*	Enjeux	Arrêté du 8 janvier 2021 fixant la liste des amphibiens et des reptiles représentés sur le territoire métropolitain protégés sur l'ensemble du territoire national et les modalités de leur protection *(lien)*
	965093	*Salamandra salamandra fastuosa (Schreiber, 1912)*	Enjeux	Arrêté du 8 janvier 2021 fixant la liste des amphibiens et des reptiles représentés sur le territoire métropolitain protégés sur l'ensemble du territoire national et les modalités de leur protection *(lien)*
Gastéropodes	62167	*Moitessieria simoniana (Saint-Simon, 1848)*	Enjeux	Liste des mollusques protégés sur l'ensemble du territoire français métropolitain *(lien)*
Insectes	53865	*Euphydryas aurinia (Rottemburg, 1775)*	Déterminante	Directive 92/43/CEE (Directive européenne dite Directive Habitats-Faune-Flore) *(lien)*
				Liste des insectes protégés sur l'ensemble du territoire et les modalités de leur protection *(lien)*
	458861	*Aphaenops pluto (Dieck, 1869)*	Autre	Liste des insectes protégés sur l'ensemble du territoire et les modalités de leur protection *(lien)*
	458956	*Aphaenops cerberus (Dieck, 1869)*	Autre	Liste des insectes protégés sur l'ensemble du territoire et les modalités de leur protection *(lien)*
Mammifères	60015	*Erinaceus europaeus Linnaeus, 1758*	Enjeux	Liste des mammifères terrestres protégés sur l'ensemble du territoire français et les modalités de leur protection *(lien)*
	60127	*Neomys fodiens (Pennant, 1771)*	Enjeux	Liste des mammifères terrestres protégés sur l'ensemble du territoire français et les modalités de leur protection *(lien)*
	60243	*Galemys pyrenaicus (E. Geoffroy Saint-Hilaire, 1811)*	Déterminante	Directive 92/43/CEE (Directive européenne dite Directive Habitats-Faune-Flore) *(lien)*
				Liste des espèces animales et végétales à la protection desquelles il ne peut être dérogé qu'après avis du Conseil national de la protection de la nature *(lien)*
				Liste des mammifères terrestres protégés sur l'ensemble du territoire français et les modalités de leur protection *(lien)*
	60295	*Rhinolophus ferrumequinum (Schreber, 1774)*	Enjeux	Directive 92/43/CEE (Directive européenne dite Directive Habitats-Faune-Flore) *(lien)*
				Liste des mammifères terrestres protégés sur l'ensemble du territoire français et les modalités de leur protection *(lien)*

Groupe	Code Espèce (CD_NOM)	Espèce (nom scientifique)	Statut de déterminance	Réglementation
	60313	*Rhinolophus hipposideros (Borkhausen, 1797)*	Enjeux	Directive 92/43/CEE (Directive européenne dite Directive Habitats-Faune-Flore) *(lien)*
				Liste des mammifères terrestres protégés sur l'ensemble du territoire français et les modalités de leur protection *(lien)*
	60345	*Barbastella barbastellus (Schreber, 1774)*	Enjeux	Directive 92/43/CEE (Directive européenne dite Directive Habitats-Faune-Flore) *(lien)*
				Liste des mammifères terrestres protégés sur l'ensemble du territoire français et les modalités de leur protection *(lien)*
	60360	*Eptesicus serotinus (Schreber, 1774)*	Enjeux	Directive 92/43/CEE (Directive européenne dite Directive Habitats-Faune-Flore) *(lien)*
				Liste des mammifères terrestres protégés sur l'ensemble du territoire français et les modalités de leur protection *(lien)*
	60383	*Myotis mystacinus (Kuhl, 1817)*	Enjeux	Directive 92/43/CEE (Directive européenne dite Directive Habitats-Faune-Flore) *(lien)*
				Liste des mammifères terrestres protégés sur l'ensemble du territoire français et les modalités de leur protection *(lien)*
	60400	*Myotis emarginatus (E. Geoffroy Saint-Hilaire, 1806)*	Enjeux	Directive 92/43/CEE (Directive européenne dite Directive Habitats-Faune-Flore) *(lien)*
				Liste des mammifères terrestres protégés sur l'ensemble du territoire français et les modalités de leur protection *(lien)*
	60408	*Myotis nattereri (Kuhl, 1817)*	Enjeux	Directive 92/43/CEE (Directive européenne dite Directive Habitats-Faune-Flore) *(lien)*
				Liste des mammifères terrestres protégés sur l'ensemble du territoire français et les modalités de leur protection *(lien)*
	60461	*Nyctalus leisleri (Kuhl, 1817)*	Enjeux	Directive 92/43/CEE (Directive européenne dite Directive Habitats-Faune-Flore) *(lien)*
				Liste des mammifères terrestres protégés sur l'ensemble du territoire français et les modalités de leur protection *(lien)*
	60479	*Pipistrellus pipistrellus (Schreber, 1774)*	Enjeux	Directive 92/43/CEE (Directive européenne dite Directive Habitats-Faune-Flore) *(lien)*
				Liste des mammifères terrestres protégés sur l'ensemble du territoire français et les modalités de leur protection *(lien)*
	60518	*Plecotus auritus (Linnaeus, 1758)*	Enjeux	Directive 92/43/CEE (Directive européenne dite Directive Habitats-Faune-Flore) *(lien)*
				Liste des mammifères terrestres protégés sur l'ensemble du territoire français et les modalités de leur protection *(lien)*
	60630	*Lutra lutra (Linnaeus, 1758)*	Enjeux	Directive 92/43/CEE (Directive européenne dite Directive Habitats-Faune-Flore) *(lien)*
				Liste des espèces de vertébrés protégées menacées d'extinction en France et dont l'aire de répartition excède le territoire d'un département *(lien)*
				Liste des mammifères terrestres protégés sur l'ensemble du territoire français et les modalités de leur protection *(lien)*
	60658	*Martes martes (Linnaeus, 1758)*	Enjeux	Directive 92/43/CEE (Directive européenne dite Directive Habitats-Faune-Flore) *(lien)*
				Liste des espèces de gibier dont la chasse est autorisée *(lien)*
	60686	*Mustela erminea Linnaeus, 1758*	Enjeux	Liste des espèces de gibier dont la chasse est autorisée *(lien)*

Groupe	Code Espèce (CD_NOM)	Espèce (nom scientifique)	Statut de déterminance	Réglementation
	60831	*Genetta genetta (Linnaeus, 1758)*	Enjeux	Directive 92/43/CEE (Directive européenne dite Directive Habitats-Faune-Flore) *(lien)*
				Liste des mammifères terrestres protégés sur l'ensemble du territoire français et les modalités de leur protection *(lien)*
	61128	*Rupicapra pyrenaica Bonaparte, 1845*	Enjeux	Liste des espèces de gibier dont la chasse est autorisée *(lien)*
	61153	*Sciurus vulgaris Linnaeus, 1758*	Enjeux	Liste des mammifères terrestres protégés sur l'ensemble du territoire français et les modalités de leur protection *(lien)*
	61258	*Arvicola sapidus Miller, 1908*	Déterminante	Liste des mammifères terrestres protégés sur l'ensemble du territoire français et les modalités de leur protection *(lien)*
	79303	*Pipistrellus kuhlii (Natterer in Kuhl, 1817)*	Enjeux	Directive 92/43/CEE (Directive européenne dite Directive Habitats-Faune-Flore) *(lien)*
				Liste des mammifères terrestres protégés sur l'ensemble du territoire français et les modalités de leur protection *(lien)*
	79306	*Felis silvestris Schreber, 1775*	Enjeux	Directive 92/43/CEE (Directive européenne dite Directive Habitats-Faune-Flore) *(lien)*
				Liste des mammifères terrestres protégés sur l'ensemble du territoire français et les modalités de leur protection *(lien)*
	200118	*Myotis daubentonii (Kuhl, 1817)*	Enjeux	Directive 92/43/CEE (Directive européenne dite Directive Habitats-Faune-Flore) *(lien)*
				Liste des mammifères terrestres protégés sur l'ensemble du territoire français et les modalités de leur protection *(lien)*
Oiseaux	2497	*Egretta garzetta (Linnaeus, 1766)*	Enjeux	Directive 79/409/CEE (Directive européenne dite Directive Oiseaux) *(lien)*
				Liste des oiseaux protégés sur l'ensemble du territoire et les modalités de leur protection *(lien)*
				Liste des oiseaux représentés dans le département de la Guyane protégés sur l'ensemble du territoire et les modalités de leur protection *(lien)*
				Prévention de l'introduction et de la propagation des espèces animales exotiques envahissantes sur le territoire de la Guadeloupe *(lien)*
				Prévention de l'introduction et de la propagation des espèces animales exotiques envahissantes sur le territoire de la Martinique *(lien)*
	2506	*Ardea cinerea Linnaeus, 1758*	Enjeux	Liste des oiseaux protégés sur l'ensemble du territoire et les modalités de leur protection *(lien)*
				Prévention de l'introduction et de la propagation des espèces animales exotiques envahissantes sur le territoire de la Réunion *(lien)*
	2514	*Ciconia nigra (Linnaeus, 1758)*	Enjeux	Directive 79/409/CEE (Directive européenne dite Directive Oiseaux) *(lien)*
				Liste des espèces animales et végétales à la protection desquelles il ne peut être dérogé qu'après avis du Conseil national de la protection de la nature *(lien)*
				Liste des oiseaux protégés sur l'ensemble du territoire et les modalités de leur protection *(lien)*
	2559	*Scolopax rusticola Linnaeus, 1758*	Déterminante	Liste des espèces de gibier dont la chasse est autorisée *(lien)*
				Protection et commercialisation de certaines espèces d'oiseaux sur le territoire français national *(lien)*
	2603	*Tringa ochropus Linnaeus, 1758*	Enjeux	Liste des oiseaux protégés sur l'ensemble du territoire et les modalités de leur protection *(lien)*

Groupe	Code Espèce (CD_NOM)	Espèce (nom scientifique)	Statut de déterminance	Réglementation
	2651	*Hieraaetus pennatus (Gmelin, 1788)*	Déterminante	Directive 79/409/CEE (Directive européenne dite Directive Oiseaux) *(lien)*
				Liste des oiseaux protégés sur l'ensemble du territoire et les modalités de leur protection *(lien)*
	2660	*Pandion haliaetus (Linnaeus, 1758)*	Enjeux	Directive 79/409/CEE (Directive européenne dite Directive Oiseaux) *(lien)*
				Liste des espèces animales et végétales à la protection desquelles il ne peut être dérogé qu'après avis du Conseil national de la protection de la nature *(lien)*
				Liste des oiseaux protégés sur l'ensemble du territoire et les modalités de leur protection *(lien)*
				Liste des oiseaux représentés dans le département de la Guyane protégés sur l'ensemble du territoire et les modalités de leur protection *(lien)*
	2860	*Gyps fulvus (Hablizl, 1783)*	Déterminante	Directive 79/409/CEE (Directive européenne dite Directive Oiseaux) *(lien)*
				Liste des oiseaux protégés sur l'ensemble du territoire et les modalités de leur protection *(lien)*
	2873	*Circaetus gallicus (Gmelin, 1788)*	Enjeux	Directive 79/409/CEE (Directive européenne dite Directive Oiseaux) *(lien)*
				Liste des oiseaux protégés sur l'ensemble du territoire et les modalités de leur protection *(lien)*
	2878	*Circus aeruginosus (Linnaeus, 1758)*	Déterminante	Directive 79/409/CEE (Directive européenne dite Directive Oiseaux) *(lien)*
				Liste des oiseaux protégés sur l'ensemble du territoire et les modalités de leur protection *(lien)*
				Prévention de l'introduction et de la propagation des espèces animales exotiques envahissantes sur le territoire de la Guadeloupe *(lien)*
	2891	*Accipiter gentilis (Linnaeus, 1758)*	Enjeux	Liste des espèces animales et végétales à la protection desquelles il ne peut être dérogé qu'après avis du Conseil national de la protection de la nature *(lien)*
				Liste des oiseaux protégés sur l'ensemble du territoire et les modalités de leur protection *(lien)*
	2964	*Tetrao urogallus Linnaeus, 1758*	Déterminante	Directive 79/409/CEE (Directive européenne dite Directive Oiseaux) *(lien)*
				Liste des espèces de gibier dont la chasse est autorisée *(lien)*
				Liste des oiseaux protégés sur l'ensemble du territoire et les modalités de leur protection *(lien)*
				Protection et commercialisation de certaines espèces d'oiseaux sur le territoire français national *(lien)*
	2966	*Tetrao urogallus aquitanicus Ingram, 1915*	Déterminante	Directive 79/409/CEE (Directive européenne dite Directive Oiseaux) *(lien)*
				Liste des espèces de gibier dont la chasse est autorisée *(lien)*
				Liste des oiseaux protégés sur l'ensemble du territoire et les modalités de leur protection *(lien)*
				Protection et commercialisation de certaines espèces d'oiseaux sur le territoire français national *(lien)*
	2992	*Perdix perdix hispaniensis Reichenow, 1892*	Déterminante	Directive 79/409/CEE (Directive européenne dite Directive Oiseaux) *(lien)*
				Liste des espèces de gibier dont la chasse est autorisée *(lien)*
	3076	*Grus grus (Linnaeus, 1758)*	Enjeux	Directive 79/409/CEE (Directive européenne dite Directive Oiseaux) *(lien)*
				Liste des espèces animales et végétales à la protection desquelles il ne peut être dérogé qu'après avis du Conseil national de la protection de la nature *(lien)*

Groupe	Code Espèce (CD_NOM)	Espèce (nom scientifique)	Statut de déterminance	Réglementation
				Liste des oiseaux protégés sur l'ensemble du territoire et les modalités de leur protection *(lien)*
	3582	*Merops apiaster Linnaeus, 1758*	Enjeux	Liste des oiseaux protégés sur l'ensemble du territoire et les modalités de leur protection *(lien)*
	3586	*Coracias garrulus Linnaeus, 1758*	Déterminante	Directive 79/409/CEE (Directive européenne dite Directive Oiseaux) *(lien)*
				Liste des oiseaux protégés sur l'ensemble du territoire et les modalités de leur protection *(lien)*
	3590	*Upupa epops Linnaeus, 1758*	Enjeux	Liste des oiseaux protégés sur l'ensemble du territoire et les modalités de leur protection *(lien)*
	3608	*Dryocopus martius (Linnaeus, 1758)*	Enjeux	Directive 79/409/CEE (Directive européenne dite Directive Oiseaux) *(lien)*
				Liste des oiseaux protégés sur l'ensemble du territoire et les modalités de leur protection *(lien)*
	3619	*Dendrocopos medius (Linnaeus, 1758)*	Enjeux	Directive 79/409/CEE (Directive européenne dite Directive Oiseaux) *(lien)*
				Liste des oiseaux protégés sur l'ensemble du territoire et les modalités de leur protection *(lien)*
	3670	*Lullula arborea (Linnaeus, 1758)*	Enjeux	Directive 79/409/CEE (Directive européenne dite Directive Oiseaux) *(lien)*
				Liste des oiseaux protégés sur l'ensemble du territoire et les modalités de leur protection *(lien)*
	3741	*Motacilla flava Linnaeus, 1758*	Enjeux	Liste des oiseaux protégés sur l'ensemble du territoire et les modalités de leur protection *(lien)*
				Prévention de l'introduction et de la propagation des espèces animales exotiques envahissantes sur le territoire de la Réunion *(lien)*
	3807	*Lanius collurio Linnaeus, 1758*	Enjeux	Directive 79/409/CEE (Directive européenne dite Directive Oiseaux) *(lien)*
				Liste des oiseaux protégés sur l'ensemble du territoire et les modalités de leur protection *(lien)*
	3958	*Cinclus cinclus (Linnaeus, 1758)*	Enjeux	Liste des oiseaux protégés sur l'ensemble du territoire et les modalités de leur protection *(lien)*
	3984	*Prunella collaris (Scopoli, 1769)*	Déterminante	Liste des oiseaux protégés sur l'ensemble du territoire et les modalités de leur protection *(lien)*
	4064	*Oenanthe oenanthe (Linnaeus, 1758)*	Enjeux	Liste des espèces animales et végétales à la protection desquelles il ne peut être dérogé qu'après avis du Conseil national de la protection de la nature *(lien)*
				Liste des oiseaux protégés sur l'ensemble du territoire et les modalités de leur protection *(lien)*
				Liste des oiseaux représentés dans le département de la Guyane protégés sur l'ensemble du territoire et les modalités de leur protection *(lien)*
				Prévention de l'introduction et de la propagation des espèces animales exotiques envahissantes sur le territoire de la Guadeloupe *(lien)*
	4112	*Turdus torquatus Linnaeus, 1758*	Déterminante	Liste des oiseaux protégés sur l'ensemble du territoire et les modalités de leur protection *(lien)*
	4576	*Carduelis citrinella (Pallas, 1764)*	Déterminante	Liste des oiseaux protégés sur l'ensemble du territoire et les modalités de leur protection *(lien)*
	4669	*Emberiza schoeniclus (Linnaeus, 1758)*	Déterminante	Liste des espèces animales et végétales à la protection desquelles il ne peut être dérogé qu'après avis du Conseil national de la protection de la nature *(lien)*
				Liste des oiseaux protégés sur l'ensemble du territoire et les modalités de leur protection *(lien)*

Groupe	Code Espèce (CD_NOM)	Espèce (nom scientifique)	Statut de déterminance	Réglementation
Poissons	67772	*Salmo trutta Linnaeus, 1758*	Enjeux	Directive 92/43/CEE (Directive européenne dite Directive Habitats-Faune-Flore) *(lien)*
				Liste des espèces de poissons protégées sur l'ensemble du territoire français national *(lien)*
	69182	*Cottus gobio Linnaeus, 1758*	Déterminante	Directive 92/43/CEE (Directive européenne dite Directive Habitats-Faune-Flore) *(lien)*
Reptiles	77490	*Anguis fragilis Linnaeus, 1758*	Enjeux	Arrêté du 8 janvier 2021 fixant la liste des amphibiens et des reptiles représentés sur le territoire métropolitain protégés sur l'ensemble du territoire national et les modalités de leur protection *(lien)*
	77619	*Lacerta bilineata Daudin, 1802*	Enjeux	Arrêté du 8 janvier 2021 fixant la liste des amphibiens et des reptiles représentés sur le territoire métropolitain protégés sur l'ensemble du territoire national et les modalités de leur protection *(lien)*
				Directive 92/43/CEE (Directive européenne dite Directive Habitats-Faune-Flore) *(lien)*
	77756	*Podarcis muralis (Laurenti, 1768)*	Enjeux	Arrêté du 8 janvier 2021 fixant la liste des amphibiens et des reptiles représentés sur le territoire métropolitain protégés sur l'ensemble du territoire national et les modalités de leur protection *(lien)*
				Directive 92/43/CEE (Directive européenne dite Directive Habitats-Faune-Flore) *(lien)*
	77949	*Hierophis viridiflavus (Lacepede, 1789)*	Enjeux	Arrêté du 8 janvier 2021 fixant la liste des amphibiens et des reptiles représentés sur le territoire métropolitain protégés sur l'ensemble du territoire national et les modalités de leur protection *(lien)*
				Directive 92/43/CEE (Directive européenne dite Directive Habitats-Faune-Flore) *(lien)*
	78130	*Vipera aspis (Linnaeus, 1758)*	Enjeux	Arrêté du 8 janvier 2021 fixant la liste des amphibiens et des reptiles représentés sur le territoire métropolitain protégés sur l'ensemble du territoire national et les modalités de leur protection *(lien)*
	78137	*Vipera aspis zinnikeri Kramer, 1958*	Enjeux	Arrêté du 8 janvier 2021 fixant la liste des amphibiens et des reptiles représentés sur le territoire métropolitain protégés sur l'ensemble du territoire national et les modalités de leur protection *(lien)*
	79278	*Zootoca vivipara (Lichtenstein, 1823)*	Enjeux	Arrêté du 8 janvier 2021 fixant la liste des amphibiens et des reptiles représentés sur le territoire métropolitain protégés sur l'ensemble du territoire national et les modalités de leur protection *(lien)*
Angiospermes	95442	*Drosera rotundifolia L., 1753*	Enjeux	Liste des espèces végétales protégées sur l'ensemble du territoire français métropolitain *(lien)*
	109291	*Narcissus poeticus L., 1753*	Enjeux	Liste des espèces végétales sauvages pouvant faire l'objet d'une réglementation préfectorale permanente ou temporaire *(lien)*
Mousses	6728	*Sphagnum capillifolium (Ehrh.) Hedw., 1782*	Enjeux	Directive 92/43/CEE (Directive européenne dite Directive Habitats-Faune-Flore) *(lien)*
				Liste des espèces végétales sauvages pouvant faire l'objet d'une réglementation préfectorale permanente ou temporaire *(lien)*
	6734	*Sphagnum compactum Lam. & DC., 1805*	Enjeux	Directive 92/43/CEE (Directive européenne dite Directive Habitats-Faune-Flore) *(lien)*
				Liste des espèces végétales sauvages pouvant faire l'objet d'une réglementation préfectorale permanente ou temporaire *(lien)*
	6746	*Sphagnum fallax (H.Klinggr.) H.Klinggr., 1880*	Enjeux	Directive 92/43/CEE (Directive européenne dite Directive Habitats-Faune-Flore) *(lien)*
				Liste des espèces végétales sauvages pouvant faire l'objet d'une réglementation préfectorale permanente ou temporaire *(lien)*
	6748	*Sphagnum flexuosum Dozy & Molk., 1851*	Enjeux	Directive 92/43/CEE (Directive européenne dite Directive Habitats-Faune-Flore) *(lien)*

Groupe	Code Espèce (CD_NOM)	Espèce (nom scientifique)	Statut de déterminance	Réglementation
				Liste des espèces végétales sauvages pouvant faire l'objet d'une réglementation préfectorale permanente ou temporaire *(lien)*
	6751	*Sphagnum girgensohnii Russow, 1865*	Enjeux	Directive 92/43/CEE (Directive européenne dite Directive Habitats-Faune-Flore) *(lien)*
				Liste des espèces végétales sauvages pouvant faire l'objet d'une réglementation préfectorale permanente ou temporaire *(lien)*
	6754	*Sphagnum auriculatum Schimp., 1857*	Enjeux	Directive 92/43/CEE (Directive européenne dite Directive Habitats-Faune-Flore) *(lien)*
				Liste des espèces végétales sauvages pouvant faire l'objet d'une réglementation préfectorale permanente ou temporaire *(lien)*
	6774	*Sphagnum papillosum Lindb., 1872*	Enjeux	Directive 92/43/CEE (Directive européenne dite Directive Habitats-Faune-Flore) *(lien)*
				Liste des espèces végétales sauvages pouvant faire l'objet d'une réglementation préfectorale permanente ou temporaire *(lien)*
	6780	*Sphagnum quinquefarium (Lindb. in Braithw.) Warnst., 1886*	Enjeux	Directive 92/43/CEE (Directive européenne dite Directive Habitats-Faune-Flore) *(lien)*
				Liste des espèces végétales sauvages pouvant faire l'objet d'une réglementation préfectorale permanente ou temporaire *(lien)*
	6789	*Sphagnum squarrosum Crome, 1803*	Enjeux	Directive 92/43/CEE (Directive européenne dite Directive Habitats-Faune-Flore) *(lien)*
				Liste des espèces végétales sauvages pouvant faire l'objet d'une réglementation préfectorale permanente ou temporaire *(lien)*
	6790	*Sphagnum subnitens Russow & Warnst., 1888*	Enjeux	Directive 92/43/CEE (Directive européenne dite Directive Habitats-Faune-Flore) *(lien)*
				Liste des espèces végétales sauvages pouvant faire l'objet d'une réglementation préfectorale permanente ou temporaire *(lien)*
	6794	*Sphagnum subsecundum Nees, 1819*	Enjeux	Directive 92/43/CEE (Directive européenne dite Directive Habitats-Faune-Flore) *(lien)*
				Liste des espèces végétales sauvages pouvant faire l'objet d'une réglementation préfectorale permanente ou temporaire *(lien)*
	6797	*Sphagnum teres (Schimp.) ?ngstr., 1861*	Enjeux	Directive 92/43/CEE (Directive européenne dite Directive Habitats-Faune-Flore) *(lien)*
				Liste des espèces végétales sauvages pouvant faire l'objet d'une réglementation préfectorale permanente ou temporaire *(lien)*

8. LIENS ESPECES ET HABITATS

Non renseigné

9. SOURCES

Type	Auteur	Année de publication	Titre
Bibliographie	Labatut G.	1999	Inventaire des plantes méditerranéennes en limite de répartition dans le département de l'Ariege
	Lescher-Moutoue F.	1973	Sur la biologie et l'écologie des Copépode Cyclopiedes hypogés (Crustacés). Ann.Spéléol.,28,3/4,429/674.

Type	Auteur	Année de publication	Titre
	Rouch R.	1995	Peuplement des Crustacés dans la zone hyporhéique d'un ruisseaudes Pyrénées. Annls.Limnol. 31,1, 9/28
	Sarthou J.-P., Speight M.C.D.	1997	Inventaire faunistique des Diptères Syrphidae et Microdontidae du sud-ouest de la France. Bull. Soc. ent. Fr. 102 (5) : 457-480.
Informateur	AFL (Coste Clother)		
	AFL (Coste Clother, Masson Didier)		
	AFL (Masson Didier)		
	ANA (Bertrand Alain)		
	ANA (Bertrand Alain)		
	ANA (Bertrand Alain, Dedieu Maurice, Garric Julien, Herscovici Carole, Tessier Marc), ARIANE (De Munnik Nicolas), Bricault Philippe, CBNPMP (Arial William, Laigneau Françoise), CEN Midi-Pyrénées (Déjean Sylvain), Maugé Christian, PNR PA (Georges Nicolas, Séjalon Sophie)		
	ANA (Bertrand Alain, Denier Colette)		
	ANA (Bertrand Alain, Duval Hervé, Garric Julien), ECODIV (Muratet Jean), FDC 09 (Marty Évelyn), OGM		
	ANA (Bertrand Alain, Labatut Gilles)		
	ANA (Bertrand Alain, Labatut Gilles), Maugé Christian		
	ANA (Bertrand Alain, Tessier Marc), CBNPMP (Laigneau Françoise), Maugé Christian		
	ANA (Brun Gilles)		
	ANA (Brun Gilles, Renouf André)		
	ANA (Dedieu Maurice)		
	ANA (Denier Colette)		
	ANA (Duval Hervé)		
	ANA (Garric Julien)		
	ANA (Herscovici Carole)		
	ANA (Holliger Benoît)		
	ANA (Holliger Benoît), Bricault Patrick, CEN Midi-Pyrénées (Déjean Sylvain)		
	ANA (Holliger Benoît), Bricault Patrick, Maugé Christian		
	ANA (Labatut Gilles)		
	ANA (Renouf André)		
	ANA (Tessier Marc)		
	ANA (Tessier Marc)		
	Anonyme		
	ARIANE		

Type	Auteur	Année de publication	Titre
	ARIANE (Bodin Michel)		
	ARIANE (Bodin Michel)		
	ARIANE (Bodin Michel, De Munnik Nicolas)		
	ARIANE (De Munnik Nicolas)		
	ARIANE (De Munnik Nicolas)		
	ARIANE (De Munnik Nicolas), Costes Roger		
	ARIANE (De Munnik Nicolas), Fournier Jacques		
	ARIANE (personne morale)		
	ASINAT (Defaut Bernard)		
	ASINAT (Defaut Bernard)		
	ATEK (Lescher-Moutoue Françoise)		
	ATEK (Lescher-Moutoue Françoise, Pitzalis A., Rouch Raymond)		
	ATEK (Pitzalis A.)		
	ATEK (Pitzalis A., Rouch Raymond)		
	ATEK (Rouch Raymond)		
	Blazy G.		
	Blazy G., Bricault Patrick		
	Bricault Patrick		
	Bricault Philippe		
	Bricault Philippe, CBNPMP (Arial William), Maugé Christian		
	Bricault Philippe, Maugé Christian		
	CBNPMP (Arial William)		
	CBNPMP (Arial William)		
	CBNPMP (Arial William, Laigneau Françoise)		
	CBNPMP (Arial William), Maugé Christian		
	CBNPMP (Laigneau Françoise)		
	CBNPMP (Laigneau Françoise)		
	CBNPMP (Leblond Nicolas)		
	CBNPMP (Leblond Nicolas)		
	CBNPMP (Prud'homme François)		
	CBNPMP (Prud'homme François)		
	CEN Midi-Pyrénées (Déjean Sylvain)		
	CEN Midi-Pyrénées (Déjean Sylvain)		
	Costes Roger		
	Costes Roger		
	ECODIV (Muratet Jean)		

Type	Auteur	Année de publication	Titre
	ECODIV (Muratet Jean)		
	EIP (Brustel Hervé)		
	EIP (Brustel Hervé, Valladares Lionel)		
	EIP (Valladares Lionel)		
	FDC 09 (Marty Évelyn)		
	Fournier Jacques		
	Laboratoire EcoLab (UMR 5245)		
	Laboratoire EcoLab (UMR 5245) (personne morale)		
	Maugé Christian		
	Maugé Christian		
	Maugé Christian		
	Maugé Christian, PNR PA (Georges Nicolas, Séjalon Sophie)		
	Nature Midi-Pyrénées (Prudent Claude)		
	Nature Midi-Pyrénées (Prudent Claude)		
	OGM		
	OGM (personne morale)		
	ONF (Savoie Jean-Marie)		
	PNR PA (Georges Nicolas)		
	PNR PA (Georges Nicolas, Séjalon Sophie)		
	PNR PA (Séjalon Sophie)		
	Royaud Alain		
	Royaud Alain		
	SYRPHYS (Sarthou Jean-Pierre)		
	SYRPHYS (Sarthou Jean-Pierre)		
	SINP Occitanie		

Moyenne vallée de Vicdessos, Pic de Tristagne (Identifiant national : 730012112)

(ZNIEFF Continentale de type 1)

(Identifiant régional : Z2PZ0425)

La citation de référence de cette fiche doit se faire comme suite : Durand Bruno (Conservatoire botanique national des Pyrénées et de Midi-Pyrénées), .- 730012112, Moyenne vallée de Vicdessos, Pic de Tristagne. - INPN, SPN-MNHN Paris, 23P. *https://inpn.mnhn.fr/zone/znieff/730012112.pdf*

Région en charge de la zone : Midi-Pyrénées
Rédacteur(s) :Durand Bruno (Conservatoire botanique national des Pyrénées et de Midi-Pyrénées)
Centroïde calculé : 534812°-1746742°

Dates de validation régionale et nationale

Date de premier avis CSRPN : 02/07/2010
Date actuelle d'avis CSRPN : 02/07/2010
Date de première diffusion INPN : 01/01/1900
Date de dernière diffusion INPN : 17/06/2014

1. DESCRIPTION 2
2. CRITERES D'INTERET DE LA ZONE 4
3. CRITERES DE DELIMITATION DE LA ZONE 4
4. FACTEUR INFLUENCANT L'EVOLUTION DE LA ZONE 5
5. BILAN DES CONNAISSANCES - EFFORTS DES PROSPECTIONS 5
6. HABITATS 6
7. ESPECES 8
8. LIENS ESPECES ET HABITATS 23
9. SOURCES 23

1. DESCRIPTION

1.1 Localisation administrative

- Département : Ariège
- Commune : Aston (INSEE : 09024)
- Commune : Auzat (INSEE : 09030)
- Commune : Capoulet-et-Junac (INSEE : 09077)
- Commune : Illier-et-Laramade (INSEE : 09143)
- Commune : Lercoul (INSEE : 09162)
- Commune : Larcat (INSEE : 09155)
- Commune : Siguer (INSEE : 09295)
- Commune : Larnat (INSEE : 09156)
- Commune : Val-de-Sos (INSEE : 09334)
- Commune : Gestiès (INSEE : 09134)
- Commune : Miglos (INSEE : 09192)

1.2 Superficie

15071,6 hectares

1.3 Altitude

Minimale (mètre): 587
Maximale (mètre): 2865

1.4 Liaisons écologiques avec d'autres ZNIEFF

Non renseigné

1.5 Commentaire général

La ZNIEFF « moyenne vallée de Vicdessos, pic de Tristagne » se situe au centre de la chaîne des Pyrénées, à l'ouest de la vallée de l'Ariège. Ce site de 15 000 ha comprend l'ensemble montagneux compris entre la vallée de Vicdessos au nord et la frontière andorrane au sud. L'altitude s'échelonne de 590 à 2 860 m, et permet l'expression de paysages très diversifiés. Le climat de la zone est soumis à une double influence, méditerranéenne et océanique, modulée par les caractères spécifiques des régions montagneuses.

Sur le plan géologique, la zone est constituée de différentes roches avec globalement, dans la partie nord-ouest, des terrains sédimentaires du secondaire constitués de marnes schisteuses, calcaires, grès et poudingues, et dans la partie sud-est, des terrains métamorphiques (migmatites et gneiss). Les habitats sont répartis selon l'étagement de végétation classique des Pyrénées, de l'étage collinéen à l'étage alpin avec une prédominance des habitats montagnards et subalpins.

Les habitats déterminants sont principalement situés sur les zones d'altitude. Parmi les habitats tourbeux, nous citerons les bas-marais acides avec des espèces patrimoniales telles que le Rossolis à feuilles rondes (Drosera rotundifolia), protégé nationalement, la Linaigrette engainante (Eriophorum vaginatum), protégée en région Midi-Pyrénées, et les tourbières à radeaux de Trèfle d'eau (Menyanthes trifoliata) et Comaret des marais (Potentilla palustris).

Parmi les habitats rocheux, les falaises calcaires du Saxifragion mediae abritent des espèces comme la Campanule remarquable (Campanula speciosa) et la Saxifrage intermédiaire (Saxifraga media), protégée régionalement, tandis que les falaises siliceuses hercyniennes hébergent l'Androsace de Vandelli (Androsace vandellii), protégée nationalement, la Saxifrage pentadactyle (Saxifraga pentadactylis) et le Petit asaret (Asarina procumbens).

Les landes subalpines et alpines sont représentées par deux habitats déterminants : les landes à Loiseleurie couchée (Loiseleuria procumbens) sur des faciès acides, et les tapis de Dryade à huit pétales (Dryas octopetala) sur des zones préférentiellement calcaires. Parmi les milieux de l'étage alpin, des pelouses à enneigement prolongé permettent la formation de communautés acidiphiles de combes à neige à Carex et Gnaphalium avec des espèces comme l'Orpin de Candolle (Mucizonia sedoides). Enfin, des mégaphorbiaies pyrénéo-ibériques se développent principalement sur des zones à sol profond et humide. On y trouve

la Valériane des Pyrénées (Valeriana pyrenaica), l'Impératoire (Peucedanum ostruthium) et le Streptope à feuilles embrassantes (Streptopus amplexifolius), entre autres.

Ainsi, la flore est particulièrement riche et variée avec des espèces de basse altitude comme la Passerage à feuilles variables (Lepidium heterophyllum) jusqu'aux plantes des hauts sommets comme le Génépi blanc (Artemisia umbelliformis).

Entre les villages de Siguer et de Lercoul, des pelouses sur sols calcaires et dolomitiques exposées au sud permettent l'expression d'une flore thermophile remarquable avec le Caucalis à grandes fleurs (Orlaya grandiflora), la Campanule à petites fleurs (Campanula erinus), le Plantain toujours vert (Plantago sempervirens), le Bugle petit-pin (Ajuga chamaepitys), le Crépis blanchâtre (Crepis albida), la Trinie glauque (Trinia glauca) et plusieurs autres espèces déterminantes.

Les forêts abritent quelques espèces déterminantes parmi lesquelles la Luzule blanc de neige (Luzula nivea), bien présente dans les hêtraies acidiphiles, et la Pyrole à une fleur (Moneses uniflora).

La Saxifrage faux géranium (Saxifraga geranioides) pousse dans les éboulis siliceux.

De nombreuses espèces patrimoniales sont inféodées aux milieux humides. Ainsi, les sources sont l'habitat de la Saxifrage aquatique (Saxifraga aquatica), et les pelouses marécageuses hébergent la Fausse apargie (Willemetia stipitata), le Liondent de Dubois (Leontodon duboisii) et la Gentiane des Pyrénées (Gentiana pyrenaica), mais c'est dans les lacs ou sur leurs rives exondées que l'on trouve les espèces les plus intéressantes : le Sparganier de Bordère (Sparganium borderei), l'Isoète à spores spinuleuses (Isoëtes echinospora), protégé en France, et la Subulaire aquatique (Subularia aquatica), protégée en région Midi-Pyrénées.

Une vingtaine d'espèces déterminantes de champignons ont été recensées sur la zone. Parmi elles, Crepidotus epibryus, Cuphophyllus pratensis, Entoloma corvinum, Entoloma mougeotii, Entoloma prunuloides et 5 espèces d'Hygrocybe : Hygrocybe coccinea, Hygrocybe euroflavescens, Hygrocybe paraceracea et Hygrocybe psittacina forment un cortège caractéristique des pelouses maigres et anciennes.

En ce qui concerne la faune, les enjeux sont multiples. L'Aigle royal (Aquila chrysaetos) et le Faucon pèlerin (Falco peregrinus) font leur nid sur les falaises de la zone ; la Perdrix grise de montagne (Perdix perdix hispanicus) et le Lagopède alpin (Lagopus mutus) sont présents au-dessus de la limite des forêts. Le Grand Tétras (Tetrao urogallus) niche quant à lui dans les secteurs de vieilles forêts. Les effectifs de cette dernière espèce ne cessent de régresser sur l'ensemble de la chaîne des Pyrénées. Les ruisseaux d'Artiès et de Siguer ainsi que leurs petits affluents sont l'habitat de la Loutre d'Europe (Lutra lutra), de l'Euprocte des Pyrénées (Euproctus asper), un amphibien endémique de la chaîne pyrénéenne, et du Desman des Pyrénées ou « rat trompette » (Galemys pyrenaicus). Ce petit mammifère est endémique des Pyrénées et du quart nord-ouest de la Péninsule ibérique. Le Lézard hispanique (Podarcis hispanica) fréquente les murs et les rochers bien exposés au soleil. Cette espèce, présente en Afrique du nord-ouest et sur la péninsule Ibérique, atteint sa limite septentrionale en France, au niveau du Massif central. Les pelouses subalpines et alpines sont l'habitat du Nacré subalpin (Boloria pales), du Moiré cendré (Erebia pandrose) et de la sous-espèce pyrénéenne de l'Apollon (Parnassius apollo pyrenaica). Pour les mollusques, on relève 3 espèces déterminantes dont deux ont une aire de répartition limitée (Abida pyrenaearia vergniesiana et Cochlostoma nouleti). Enfin, 7 espèces déterminantes de collemboles sont mentionnées sur la zone.

1.6 Compléments descriptifs

1.6.1 Mesures de protection

- Site inscrit selon la loi de 1930
- Site inscrit au titre de la Directive Habitats (ZSC, SIC, PSIC)
- Parc naturel régional

Commentaire sur les mesures de protection

aucun commentaire

1.6.2 Activités humaines

- Sylviculture
- Elevage
- Pêche
- Chasse
- Tourisme et loisirs

- Activités hydroélectriques, barrages

Commentaire sur les activités humaines

aucun commentaire

1.6.3 Géomorphologie

- Ruisseau, torrent
- Lac
- Vallée
- Falaise continentale
- Eboulis
- Montagne
- Escarpement, versant pentu

Commentaire sur la géomorphologie

aucun commentaire

1.6.4 Statut de propriété

Non renseigné

Commentaire sur le statut de propriété

aucun commentaire

2. CRITERES D'INTERET DE LA ZONE

Patrimoniaux	Fonctionnels	Complémentaires
- Ecologique - Faunistique - Floristique	- Fonction d'habitat pour les populations animales ou végétales - Fonctions de régulation hydraulique - Fonctions de protection du milieu physique	

Commentaire sur les intèrêts

aucun commentaire

3. CRITERES DE DELIMITATION DE LA ZONE

- Répartition des espèces (faune, flore)
- Répartition et agencement des habitats
- Fonctionnement et relation d'écosystèmes
- Contraintes du milieu physique

Commentaire sur les critères de délimitation de la zone

Les contours sont basés sur des critères géomorphologiques et fonctionnels. En effet, cette ZNIEFF correspond à la partie en rive droite de la moyenne vallée du Vicdessos, qui comprend deux sous-bassins versants, ceux des ruisseaux de Siguer et d'Artiès. À l'extrême sud-ouest de la zone se développe le massif de Tristagne.

À l'ouest la crête qui sépare le bassin versant du ruisseau de Mounicou de celui d'Artiès marque la limite de la zone. À l'est c'est la crête qui sépare les bassins du Siguer et d'Aston. Au sud la limite correspond à la crête frontière avec l'Andorre. Au nord,

la limite de la ZNIEFF passe en rive droite du Vicdessos, ce dernier faisant l'objet d'une ZNIEFF à part entière. Enfin au delà de la limite nord-est, on bascule sur la ZNIEFF consacrée aux parois calcaires et quiés de Tarascon.L'ensemble de la zone fait l'objet d'un réseau dense de données déterminantes.

4. FACTEURS INFLUENCANT L'EVOLUTION DE LA ZONE

Facteur d'évolution	Effet négatif	Effet significatif	Réalité de l'impact
Pratiques liées à la gestion des eaux	Intérieur	Indéterminé	Potentiel
Abandons de systèmes culturaux et pastoraux, apparition de friches	Intérieur	Indéterminé	Potentiel
Coupes, abattages, arrachages et déboisements	Intérieur	Indéterminé	Potentiel
Autres aménagements forestiers, accueil du public, création de pistes	Intérieur	Indéterminé	Potentiel
Pratiques liées aux loisirs	Intérieur	Indéterminé	Potentiel

Commentaire sur les facteurs

aucun commentaire

5. BILANS DES CONNAISSANCES - EFFORTS DES PROSPECTIONS

5.1 Espèces

Nulle	Faible	Moyen	Bon
- Algues - Autre Faunes - Bryophytes - Lichens - Phanérogames - Poissons - Ptéridophytes - Mollusques - Crustacés - Arachnides - Myriapodes - Odonates - Coléoptères - Diptères - Hyménoptères - Autres ordres d'Hexapodes - Hémiptères - Autres Fonges	- Ascomycètes - Basidiomycètes	- Amphibiens - Mammifères - Oiseaux - Reptiles - Orthoptères - Lépidoptères	

5.2 Habitats

6. HABITATS

6.1 Habitats déterminants

EUNIS	CORINE biotopes	Habitats d'intérêt communautaire	Source	Surface (%)	Observation
	22.31 Communautés amphibies pérennes septentrionales				
	34.32 Pelouses calcaires sub-atlantiques semi-arides				
	36.111 Communautés acidiphiles des combes à neige alpines			1	
	36.332 Pelouses en gradins à Festuca eskia			1	
	61.3 Eboulis ouest-méditerranéens et éboulis thermophiles			6	
	62.212 Falaises siliceuses hercyniennes			3	
	31.411 Landes à Loiseleuria		Informateur : ISATIS (Tessier Marc)		2008 - 2008
	54.1 Sources				
	62.12 Falaises calcaires des Pyrénées centrales			1	
	62.26 Falaises siliceuses catalano-languedociennes			1	
	31.491 Tapis de Dryas de haute montagne		Informateur : ANA (Tessier Marc)		2006 - 2006
	37.83 Mégaphorbiaies pyrénéo-ibériques		Informateur : CBNPMP (Arial William, Corriol Gilles, Laigneau Françoise), ONF Midi-Pyrénées (Bourraqui Laure), PNR PA (Georges Nicolas, Séjalon Sophie)		2006 - 2006
	54.59 Radeaux à Menyanthes trifoliata et Potentilla palustris		Informateur : CBNPMP (Arial William, Corriol Gilles, Laigneau Françoise), ONF Midi-Pyrénées (Bourraqui Laure), PNR PA (Séjalon Sophie)		2006 - 2006
	54.4 Bas-marais acides			1	

6.2 Habitats autres

EUNIS	CORINE biotopes	Habitats d'intérêt communautaire	Source	Surface (%)	Observation
	31.21 Landes submontagnardes à Vaccinium			2	
	31.861 Landes subatlantiques à Fougères			1	
	31.88 Fruticées à Genévriers communs			1	
	35.1 Pelouses atlantiques à Nard raide et groupements apparentés			10	
	36.31 Gazons à Nard raide et groupements apparentés			10	
	37.7 Lisières humides à grandes herbes				
	41.12 Hêtraies atlantiques acidiphiles			15	
	41.14 Hêtraies neutrophiles pyrénéo-cantabriques			5	
	41.56 Chênaies acidiphiles ibéro-atlantiques			5	
	22.1 Eaux douces			1	
	24 Eaux courantes				
	31.842 Landes à Cytisus purgans			2	
	31.42 Landes à Rhododendron			10	
	31.43 Fourrés à Genévriers nains			7	
	61.11 Eboulis siliceux alpins			11	
	42.41 Forêts de Pins de montagne à Rhododendron ferrugineux			4	
	41.2 Chênaies-charmaies			1	

6.3 Habitats périphériques

Non renseigné

6.4 Commentaire sur les habitats

aucun commentaire

7. ESPECES

7.1 Espèces déterminantes

Groupe	Code Espèce (CD_NOM)	Nom scientifique de l'espèce	Nomm vernaculaire de l'espèce	Statut(s) biologique(s)	Sources	Degré d'abondance	Effectif inférieur estimé	Effectif supérieur estimé	Année/ Période d'observation
Amphibiens	444427	*Calotriton asper (Al. Dugès, 1852)*	*Calotriton des Pyrénées (Le), Euprocte des Pyrénées*	Reproduction indéterminée	Informateur : ANA (Bertrand Alain)		1	1	1985 - 2005
Ascomycètes	48551	*Mitrula paludosa Fr. ex Fr.*	*Mitrule des marais*	Reproduction certaine ou probable	Informateur : ARIANE (De Munnik Nicolas)				1992 - 1992
	49863	*Scutellinia scutellata (L. ex Fr.) Lambotte*	*Pézize en bouclier*	Reproduction certaine ou probable	Informateur : ARIANE (De Munnik Nicolas)				2000 - 2000
Basidiomycètes	33097	*Crepidotus epibryus (Fr. : Fr.) Quélet*		Reproduction certaine ou probable	Informateur : ARIANE (De Munnik Nicolas)				1997 - 1997
	33566	*Entoloma corvinum (Kühner) Noordeloos*		Reproduction certaine ou probable	Informateur : ARIANE (De Munnik Nicolas)				1995 - 1995
	33765	*Entoloma mougeotii (Fr.) Hesler*		Reproduction certaine ou probable	Informateur : ARIANE (De Munnik Nicolas), Fournier Jacques				1995 - 1995
	33870	*Entoloma prunuloides (Fr. : Fr.) Quélet*		Reproduction certaine ou probable	Informateur : ARIANE (De Munnik Nicolas)				1995 - 1995
	36023	*Galerina paludosa (Fr.) Kühner*		Reproduction certaine ou probable	Informateur : ARIANE (De Munnik Nicolas)				1992 - 1992
	30162	*Hygrocybe fornicata (Fr.) Singer*		Reproduction certaine ou probable	Informateur : ARIANE (De Munnik Nicolas)				1995 - 1995

Groupe	Code Espèce (CD_NOM)	Nom scientifique de l'espèce	Nomm vernaculaire de l'espèce	Statut(s) biologique(s)	Sources	Degré d'abondance	Effectif inférieur estimé	Effectif supérieur estimé	Année/ Période d'observation
	34242	*Lentinellus flabelliformis (Bolt. : Fr.) Ito*		Reproduction certaine ou probable	Informateur : ARIANE (De Munnik Nicolas), Fournier Jacques				1995 - 1995
	31362	*Mycena olivaceomarginata (Massee) Massee*		Reproduction certaine ou probable	Informateur : ARIANE (De Munnik Nicolas), Fournier Jacques				1995 - 1995
	39737	*Russula farinipes Romell*	*Russule à pied farineux*	Reproduction certaine ou probable	Informateur : ARIANE (De Munnik Nicolas)				1997 - 1997
	44287	*Sarcodon imbricatus (L. ex Fr.) Karsten*	*Hydne imbriqué, Aile de bécasse*	Reproduction certaine ou probable	Informateur : ARIANE (De Munnik Nicolas)				1994 - 1994
Bryophytes	6760	*Sphagnum magellanicum Brid.*		Reproduction certaine ou probable	Informateur : CBNPMP (Arial William, Corriol Gilles, Laigneau Françoise), ONF Midi-Pyrénées (Bourraqui Laure), PNR PA (Séjalon Sophie)	Faible			2006 - 2006
Lépidoptères	53918	*Boloria pales (Denis & Schiffermüller, 1775)*	*Nacré subalpin (Le), Palès (Le), Nacré alpin (Le), Pales (Le)*	Reproduction indéterminée	Informateur : ANA (Tessier Marc)		1	1	2006 - 2006
	53576	*Erebia pandrose (Borkhausen, 1788)*	*Moiré cendré (Le), Grand Nègre bernois (Le)*	Reproduction indéterminée	Informateur : Laboratoire EcoLab (UMR 5245) (Albre Jérôme)		1	1	2004 - 2004
	416803	*Parnassius apollo pyrenaica Harcourt-Bath, 1896*		Reproduction indéterminée	Informateur : Laboratoire EcoLab (UMR 5245) (Albre Jérôme, Legal Luc)		1	1	1999 - 2003
	53229	*Pyrgus alveus (Hübner, 1803)*	*Hespérie du Faux-Buis, Plain-Chant (Le), Dé-à-jouer (Le), Hespérie frillitaire (L')*	Reproduction indéterminée	Informateur : Laboratoire EcoLab (UMR 5245) (Legal Luc)		1	1	1999 - 1999
Mammifères	60243	*Galemys pyrenaicus (E. Geoffroy, 1811)*	*Desman des Pyrénées, Rat-trompette*	Reproduction indéterminée	Informateur : ANA (Bertrand Alain), ECODIV (Muratet Jean), ISATIS (Tessier Marc)		1	1	1986 - 2007

Groupe	Code Espèce (CD_NOM)	Nom scientifique de l'espèce	Nomm vernaculaire de l'espèce	Statut(s) biologique(s)	Sources	Degré d'abondance	Effectif inférieur estimé	Effectif supérieur estimé	Année/ Période d'observation
	60630	*Lutra lutra (Linnaeus, 1758)*	*Loutre d'Europe, Loutre commune, Loutre*	Reproduction indéterminée	Informateur : ANA (Bertrand Alain)		1	1	2007 - 2007
Mollusques	199831	*Abida pyrenaearia (Michaud, 1831)*	*Maillot des Pyrénées*	Reproduction certaine ou probable	Informateur : Anonyme		1	1	1993 - 2005
	162690	*Cochlostoma nouleti (Dupuy, 1851)*	*Cochlostome des Pyrénées*	Reproduction certaine ou probable	Informateur : Anonyme		1	1	1993 - 2005
	162685	*Cochlostoma obscurum obscurum (Draparnaud, 1805)*	*Cochlostome montagnard*	Reproduction certaine ou probable	Informateur : Anonyme		1	1	1993 - 2005
Oiseaux	2645	*Aquila chrysaetos (Linnaeus, 1758)*	*Aigle royal*	Reproduction certaine ou probable	Informateur : Nature Midi-Pyrénées (Caniot Philippe)		2	2	1992 - 2002
	2938	*Falco peregrinus Tunstall, 1771*	*Faucon pèlerin*	Reproduction certaine ou probable	Informateur : Nature Midi-Pyrénées (Fremaux Sylvain)		2	2	1990 - 2000
	2957	*Lagopus mutus pyrenaicus Hartert, 1921*	*Lagopède des Pyrénées*	Reproduction certaine ou probable	Informateur : ECODIV (Arlandes Guillaume), FDC 09 (Marty Évelyn), OGM		1	20	2000 - 2005
	2992	*Perdix perdix hispaniensis Reichenow, 1892*	*Perdrix grise des Pyrénées*	Reproduction certaine ou probable	Informateur : FDC 09 (Marty Évelyn), OGM		1	1	1998 - 2005
	2966	*Tetrao urogallus aquitanicus Ingram, 1915*		Hivernage, séjour hors de période de reproduction	Informateur : OGM		1	1	2005 - 2005
				Reproduction certaine ou probable	Informateur : FDC 09 (Marty Évelyn), OGM		1	1	1998 - 2005
Orthoptères	66148	*Chorthippus binotatus saulcyi (Krauss, 1888)*	*Criquet de Saulcy*	Reproduction indéterminée	Informateur : ASINAT (Defaut Bernard)		1	1	1980 - 1980

Groupe	Code Espèce (CD_NOM)	Nom scientifique de l'espèce	Nomm vernaculaire de l'espèce	Statut(s) biologique(s)	Sources	Degré d'abondance	Effectif inférieur estimé	Effectif supérieur estimé	Année/ Période d'observation
Phanérogames	81543	*Allium victorialis L., 1753*	*Ail victorial, Herbe à neuf chemises, Ail de la victoire, Ail des cerfs*	Reproduction certaine ou probable	Informateur : ISATIS (Tessier Marc), Maugé Christian, PNR PA (Georges Nicolas, Séjalon Sophie)		1	10	2006 - 2008
	82542	*Androsace vandellii (Turra) Chiov., 1919*	*Androsace argentée, Androsace de Vandelli*	Reproduction certaine ou probable	Informateur : ANA (Tessier Marc), CBNPMP (Arial William), ISATIS (Tessier Marc), Maugé Christian, PNR PA (Georges Nicolas, Séjalon Sophie)	Fort	1	10	2006 - 2008
	83058	*Antirrhinum majus L., 1753*	*Muflier à grandes fleurs, Gueule-de-lion, Muflier élevé, Grand muflier, Gueule-de-loup*	Reproduction certaine ou probable	Informateur : Assoc. TERRANOOS (Neau Miguel), CBNPMP (Bergès Christophe), MHN Toulouse (Presseq Boris)				2007 - 2007
	131688	*Arnica montana var. montana L., 1753*	*Arnica des montagnes, Arnica, Herbe aux prêcheurs*	Reproduction certaine ou probable	Informateur : ISATIS (Tessier Marc), Maugé Christian, PNR PA (Georges Nicolas, Séjalon Sophie)		1	10	2006 - 2008
	84053	*Artemisia umbelliformis Lam., 1783*	*Armoise en forme d'ombelle, Génépi jaune, Génépi blanc, Armoise lâche*	Reproduction certaine ou probable	Informateur : ISATIS (Tessier Marc), Maugé Christian		1	10	2006 - 2008
	84229	*Asarina procumbens Mill., 1768*	*Asarine couchée, Muflier à feuilles d'asaret, Muflier asaret, Petit asaret*	Reproduction certaine ou probable	Informateur : CBNPMP (Arial William), ISATIS (Tessier Marc), Maugé Christian, PNR PA (Georges Nicolas, Séjalon Sophie)	Fort	1	10	2001 - 2008
	131902	*Astragalus alpinus subsp. alpinus L., 1753*	*Astragale des Alpes*	Reproduction certaine ou probable	Informateur : ANA (Tessier Marc)		11	100	2006 - 2006
	87699	*Campanula precatoria Timb.-Lagr., 1873*	*Campanule à chapelet*	Reproduction certaine ou probable	Informateur : Assoc. TERRANOOS (Neau Miguel), CBNPMP (Arial William, Bergès Christophe, Corriol Gilles, Laigneau Françoise), MHN Toulouse (Presseq Boris), ONF Midi-Pyrénées (Bourraqui Laure), PNR PA (Georges Nicolas, Séjalon Sophie)	Fort			2006 - 2007

Groupe	Code Espèce (CD_NOM)	Nom scientifique de l'espèce	Nomm vernaculaire de l'espèce	Statut(s) biologique(s)	Sources	Degré d'abondance	Effectif inférieur estimé	Effectif supérieur estimé	Année/ Période d'observation
	132527	*Campanula speciosa subsp. speciosa Pourr., 1788*	*Campanule remarquable, Campanule à belles fleurs, Campanule des Corbières*	Reproduction certaine ou probable	Informateur : Maugé Christian				2001 - 2001
	88359	*Carex atrata L., 1753*	*Laîche noirâtre*	Reproduction certaine ou probable	Informateur : ANA (Tessier Marc), Maugé Christian		11	100	2006 - 2006
	132677	*Carex depressa subsp. depressa Link, 1800*	*Laîche déprimée*	Reproduction certaine ou probable	Informateur : CBNPMP (Arial William)	Fort			2006 - 2006
	88802	*Carex pulicaris L., 1753*	*Laîche puce*	Reproduction certaine ou probable	Informateur : CBNPMP (Arial William)				2006 - 2006
	88840	*Carex rostrata Stokes, 1787*	*Laîche rostrée, Laîche à becs, Laîche en ampoule, Laîche à utricules rostrés*	Reproduction certaine ou probable	Informateur : CBNPMP (Arial William, Corriol Gilles, Laigneau Françoise), Guerby Lucien, Maugé Christian, ONF Midi-Pyrénées (Bourraqui Laure), PNR PA (Séjalon Sophie)				1995 - 2006
	89264	*Carum verticillatum (L.) W.D.J.Koch, 1824*	*Trocdaride verticillée, Carum verticillé, Carvi verticillé, Trocdaris verticillé*	Reproduction certaine ou probable	Informateur : CBNPMP (Arial William)				2006 - 2006
	94145	*Cytisus oromediterraneus Rivas Mart. & al., 1984*	*Cytise des montagnes de la Méditerranée, Cytise oroméditerranéen, Genêt oroméditerranéen, Genêt purgatif, Cytise purgatif*	Reproduction certaine ou probable	Informateur : Maugé Christian				2005 - 2006
	133817	*Dianthus barbatus subsp. barbatus L., 1753*	*Œillet barbu, Œillet des poètes, Œillet de Girardin*	Reproduction certaine ou probable	Informateur : Maugé Christian, PNR PA (Georges Nicolas, Séjalon Sophie)				2006 - 2006

Groupe	Code Espèce (CD_NOM)	Nom scientifique de l'espèce	Nomm vernaculaire de l'espèce	Statut(s) biologique(s)	Sources	Degré d'abondance	Effectif inférieur estimé	Effectif supérieur estimé	Année/ Période d'observation
	95442	*Drosera rotundifolia L., 1753*	*Rossolis à feuilles rondes, Droséra à feuilles rondes*	Reproduction certaine ou probable	Informateur : ANA (Tessier Marc), Assoc. TERRANOOS (Neau Miguel), CBNPMP (Arial William, Bergès Christophe, Corriol Gilles, Laigneau Françoise), Guerby Lucien, Maugé Christian, ISATIS (Tessier Marc), MHN Toulouse (Presseq Boris), ONF Midi-Pyrénées (Bourraqui Laure), PNR PA (Georges Nicolas, Séjalon Sophie)	Fort	11	100	1995 - 2008
	96218	*Epilobium nutans F.W.Schmidt, 1794*	*Épilobe penché*	Reproduction certaine ou probable	Informateur : CBNPMP (Arial William)				2006 - 2006
	96861	*Eriophorum vaginatum L., 1753*	*Linaigrette vaginée, Linaigrette engainée, Linaigrette à feuilles engainantes*	Reproduction certaine ou probable	Informateur : ANA (Tessier Marc), Assoc. TERRANOOS (Neau Miguel), CBNPMP (Arial William, Bergès Christophe, Corriol Gilles, Laigneau Françoise), Guerby Lucien, Maugé Christian, ISATIS (Tessier Marc), MHN Toulouse (Presseq Boris), ONF Midi-Pyrénées (Bourraqui Laure), PNR PA (Séjalon Sophie)	Fort	11	100	1995 - 2008
	99881	*Gentiana cruciata L., 1753*	*Gentiane croisette, Gentiane en croix*	Reproduction certaine ou probable	Informateur : Assoc. TERRANOOS (Neau Miguel), CBNPMP (Bergès Christophe), MHN Toulouse (Presseq Boris)				2007 - 2007
	99931	*Gentiana pyrenaica L., 1767*	*Gentiane des Pyrénées*	Reproduction certaine ou probable	Informateur : ISATIS (Tessier Marc), Maugé Christian, PNR PA (Georges Nicolas, Séjalon Sophie)		1	10	2006 - 2008
	104334	*Juncus squarrosus L., 1753*	*Jonc squarreux, Jonc rude, Jonc raide, Brossière*	Reproduction certaine ou probable	Informateur : CBNPMP (Arial William, Corriol Gilles, Laigneau Françoise), ONF Midi-Pyrénées (Bourraqui Laure), PNR PA (Séjalon Sophie)				2006 - 2006
	105492	*Leontodon duboisii Sennen, 1936*	*Liondent de Dubois, Fausse scorsonère de Dubois*	Reproduction certaine ou probable	Informateur : CBNPMP (Arial William), PNR PA (Georges Nicolas, Séjalon Sophie)	Fort			2006 - 2006
	105630	*Lepidium heterophyllum Benth., 1826*	*Passerage hétérophylle*	Reproduction certaine ou probable	Informateur : Maugé Christian				2003 - 2003
	105992	*Lilium pyrenaicum Gouan, 1773*	*Lis des Pyrénées*	Reproduction certaine ou probable	Informateur : CBNPMP (Arial William, Corriol Gilles, Laigneau Françoise), Maugé Christian, Nature Midi-Pyrénées (Pottier Gilles), ONCFS Sud-Ouest (Fabre Alain, Faup Étienne), ONF Midi-Pyrénées (Bourraqui Laure), PNR PA (Georges Nicolas, Séjalon Sophie)	Moyen	11	100	2003 - 2006

Groupe	Code Espèce (CD_NOM)	Nom scientifique de l'espèce	Nomm vernaculaire de l'espèce	Statut(s) biologique(s)	Sources	Degré d'abondance	Effectif inférieur estimé	Effectif supérieur estimé	Année/ Période d'observation
	106457	*Loiseleuria procumbens (L.) Desv., 1813*	*Kalmie couchée, Loiseleurie couchée, Azalée couchée*	Reproduction certaine ou probable	Informateur : ANA (Tessier Marc), Maugé Christian, PNR PA (Georges Nicolas, Séjalon Sophie)		1	10	2006 - 2006
	106813	*Luzula alpinopilosa (Chaix) Breistr., 1947*	*Luzule poilue des Alpes, Luzule marron, Luzule rouge-brun*	Reproduction certaine ou probable	Informateur : CBNPMP (Arial William)	Fort			2006 - 2006
	108345	*Menyanthes trifoliata L., 1753*	*Ményanthe trifolié, Trèfle d'eau, Ményanthe, Ményanthe trèfle d'eau*	Reproduction certaine ou probable	Informateur : Guerby Lucien, Maugé Christian				1995 - 2001
	108739	*Molopospermum peloponnesiacum (L.) W.D.J.Koch, 1824*	*Molopsperme du Péloponnèse, Fausse ciguë, Couscouil*	Reproduction certaine ou probable	Informateur : ANA (Tessier Marc), CBNPMP (Arial William, Corriol Gilles, Laigneau Françoise), Maugé Christian, ONF Midi-Pyrénées (Bourraqui Laure), PNR PA (Georges Nicolas, Séjalon Sophie)	Fort	11	100	2003 - 2006
	108755	*Moneses uniflora (L.) A.Gray, 1848*	*Monésès à une fleur, Pyrole uniflore, Pyrole à une fleur*	Reproduction certaine ou probable	Informateur : Maugé Christian				2006 - 2006
	108840	*Mucizonia sedoides (DC.) D.A.Webb, 1961*	*Orpin de De Candolle, Mucizonie faux orpin, Ombilic faux orpin*	Reproduction certaine ou probable	Informateur : ANA (Tessier Marc), CBNPMP (Arial William), Maugé Christian, PNR PA (Georges Nicolas, Séjalon Sophie)		11	100	2006 - 2006
	137992	*Narcissus poeticus subsp. poeticus L., 1753*	*Narcisse des poètes*	Reproduction certaine ou probable	Informateur : ANA (Bertrand Alain)		1	10	1995 - 1995
	111234	*Oreochloa elegans (Sennen) A.W.Hill, 1933*	*Oréochloa élégant, Seslérie élégante*	Reproduction certaine ou probable	Informateur : CBNPMP (Arial William), Maugé Christian, PNR PA (Georges Nicolas, Séjalon Sophie)	Fort			2006 - 2006
	111297	*Orlaya grandiflora (L.) Hoffm., 1814*	*Orlaya à grandes fleurs, Caucalis à grandes fleurs, Caucalide à grandes fleurs*	Reproduction certaine ou probable	Informateur : Maugé Christian				2003 - 2003

Groupe	Code Espèce (CD_NOM)	Nom scientifique de l'espèce	Nomm vernaculaire de l'espèce	Statut(s) biologique(s)	Sources	Degré d'abondance	Effectif inférieur estimé	Effectif supérieur estimé	Année/ Période d'observation
	112586	*Pedicularis mixta Gren., 1853*	*Pédiculaire mixte*	Reproduction certaine ou probable	Informateur : Assoc. TERRANOOS (Neau Miguel), CBNPMP (Arial William, Bergès Christophe), MHN Toulouse (Presseq Boris), PNR PA (Georges Nicolas, Séjalon Sophie)				2006 - 2007
	112591	*Pedicularis pyrenaica J.Gay, 1832*	*Pédiculaire des Pyrénées*	Reproduction certaine ou probable	Informateur : ISATIS (Tessier Marc), Maugé Christian		1	10	2006 - 2008
	112872	*Peucedanum ostruthium (L.) W.D.J.Koch, 1824*	*Impératoire ostruthium, Impératoire, Benjoin*	Reproduction certaine ou probable	Informateur : Maugé Christian, PNR PA (Georges Nicolas, Séjalon Sophie)				2006 - 2006
	115414	*Potentilla aurea L., 1756*	*Potentille dorée*	Reproduction certaine ou probable	Informateur : PNR PA (Georges Nicolas, Séjalon Sophie)				2006 - 2006
	115587	*Potentilla palustris (L.) Scop., 1771*	*Comaret des marais, Potentille des marais*	Reproduction certaine ou probable	Informateur : CBNPMP (Arial William, Corriol Gilles, Laigneau Françoise), Guerby Lucien, Maugé Christian, ONF Midi-Pyrénées (Bourraqui Laure), PNR PA (Séjalon Sophie)	Fort			1995 - 2006
	115619	*Potentilla pyrenaica Ramond ex DC., 1805*	*Potentille des Pyrénées*	Reproduction certaine ou probable	Informateur : CBNPMP (Arial William)	Fort			2006 - 2006
	139513	*Pulsatilla alpina subsp. apiifolia (Scop.) Nyman, 1878*	*Pulsatille soufrée, Anémone soufrée, Pulsatille à feuilles d'ache, Anémone à feuilles d'ache*	Reproduction certaine ou probable	Informateur : ANA (Tessier Marc), PNR PA (Georges Nicolas, Séjalon Sophie)		11	100	2006 - 2006
	116459	*Pulsatilla vernalis (L.) Mill., 1768*	*Pulsatille printanière, Pulsatille de printemps, Anémone printanière, Anémone de printemps*	Reproduction certaine ou probable	Informateur : Maugé Christian				2006 - 2006
	116922	*Ranunculus angustifolius DC., 1808*	*Renoncule à feuilles étroites*	Reproduction certaine ou probable	Informateur : Assoc. TERRANOOS (Neau Miguel), CBNPMP (Bergès Christophe), MHN Toulouse (Presseq Boris)				2007 - 2007

Groupe	Code Espèce (CD_NOM)	Nom scientifique de l'espèce	Nomm vernaculaire de l'espèce	Statut(s) biologique(s)	Sources	Degré d'abondance	Effectif inférieur estimé	Effectif supérieur estimé	Année/ Période d'observation
	117174	*Ranunculus platanifolius L., 1767*	*Renoncule à feuilles de platane*	Reproduction certaine ou probable	Informateur : Assoc. TERRANOOS (Neau Miguel), CBNPMP (Bergès Christophe), MHN Toulouse (Presseq Boris)				2007 - 2007
	117446	*Reseda glauca L., 1753*	*Réséda glauque*	Reproduction certaine ou probable	Informateur : Maugé Christian				2006 - 2006
	117551	*Rhamnus saxatilis Jacq., 1762*	*Nerprun des rochers*	Reproduction certaine ou probable	Informateur : Maugé Christian				2003 - 2005
	120976	*Saxifraga aquatica Lapeyr., 1801*	*Saxifrage aquatique*	Reproduction certaine ou probable	Informateur : PNR PA (Georges Nicolas, Séjalon Sophie)				2006 - 2006
	121059	*Saxifraga geranioides L., 1755*	*Saxifrage faux géranium*	Reproduction certaine ou probable	Informateur : ANA (Tessier Marc), CBNPMP (Arial William), ISATIS (Tessier Marc), Maugé Christian	Fort	11	100	2006 - 2008
	121110	*Saxifraga media Gouan, 1773*	*Saxifrage moyenne, Saxifrage intermédiaire*	Reproduction certaine ou probable	Informateur : CBNPMP (Bergès Christophe), MHN Toulouse (Presseq Boris)				2007 - 2007
	140677	*Saxifraga pentadactylis subsp. pentadactylis Lapeyr., 1801*	*Saxifrage à cinq doigts, Saxifrage pentadactyle*	Reproduction certaine ou probable	Informateur : ANA (Tessier Marc), CBNPMP (Arial William), Maugé Christian		11	100	2006 - 2006
	140929	*Sempervivum tectorum subsp. tectorum L., 1753*	*Joubarbe des toits, Grande joubarbe*	Reproduction certaine ou probable	Informateur : ANA (Bertrand Alain)		1	10	1995 - 1995
	125226	*Streptopus amplexifolius (L.) DC., 1805*	*Streptope amplexicaule, Streptope à feuilles embrassantes, Uvulaire, Uvulaire à feuilles embrassantes, Sceau-de-Salomon rameux*	Reproduction certaine ou probable	Informateur : Maugé Christian, PNR PA (Georges Nicolas, Séjalon Sophie)				2006 - 2006

Groupe	Code Espèce (CD_NOM)	Nom scientifique de l'espèce	Nomm vernaculaire de l'espèce	Statut(s) biologique(s)	Sources	Degré d'abondance	Effectif inférieur estimé	Effectif supérieur estimé	Année/ Période d'observation
	125264	*Subularia aquatica L., 1753*	*Subulaire aquatique*	Reproduction certaine ou probable	Informateur : Guerby Lucien, Maugé Christian				1995 - 2001
	126461	*Thymelaea calycina (Lapeyr.) Meisn., 1857*	*Thymélée à calice, Passerine à calice*	Reproduction certaine ou probable	Informateur : Maugé Christian				2006 - 2006
	127237	*Trifolium badium Schreb., 1804*	*Trèfle bai, Trèfle brun*	Reproduction certaine ou probable	Informateur : ANA (Tessier Marc)		1	10	2006 - 2006
Ptéridophytes	95056	*Diphasiastrum alpinum (L.) Holub, 1975*	*Lycopode des Alpes, Diphasiastre des Alpes*	Reproduction certaine ou probable	Informateur : ISATIS (Tessier Marc)		1	10	2008 - 2008
	103841	*Isoetes echinospora Durieu, 1861*	*Isoète à spores épineuses, Isoète à spores spinuleuses, Isoète à spores échinulées*	Reproduction certaine ou probable	Informateur : Maugé Christian				1995 - 1995
Reptiles	444444	*Podarcis liolepis (Boulenger, 1905)*	*Lézard catalan (Le)*	Reproduction indéterminée	Informateur : ANA (Bertrand Alain)		1	1	1992 - 2005

7.2 Espèces autres

Groupe	Code Espèce (CD_NOM)	Nom scientifique de l'espèce	Nomm vernaculaire de l'espèce	Statut(s) biologique(s)	Sources	Degré d'abondance	Effectif inférieur estimé	Effectif supérieur estimé	Année/ Période d'observation
Basidiomycètes	35814	*Cortinarius varius (J.C. Sch. : Fr.) Fr.*		Reproduction certaine ou probable	Informateur : ARIANE (De Munnik Nicolas)				1994 - 1994
	30034	*Cuphophyllus pratensis (Pers. : Fr.) Bon*	*Hygrophore des prés*	Reproduction certaine ou probable	Informateur : ARIANE (De Munnik Nicolas), Fournier Jacques				1995 - 1995
	29528	*Gyroporus castaneus (Bull. : Fr.) Quélet*	*Bolet châtain*	Reproduction certaine ou probable	Informateur : ARIANE (De Munnik Nicolas)				1994 - 1994

Groupe	Code Espèce (CD_NOM)	Nom scientifique de l'espèce	Nomm vernaculaire de l'espèce	Statut(s) biologique(s)	Sources	Degré d'abondance	Effectif inférieur estimé	Effectif supérieur estimé	Année/ Période d'observation
	30126	*Hygrocybe coccinea (J.C. Sch. : Fr.) Kummer*	*Hygrophore cocciné*	Reproduction certaine ou probable	Informateur : ARIANE (De Munnik Nicolas), Fournier Jacques				1995 - 1995
	30158	*Hygrocybe euroflavescens Kühner*		Reproduction certaine ou probable	Informateur : ARIANE (De Munnik Nicolas), Fournier Jacques				1995 - 1998
	30255	*Hygrocybe paraceracea Bon*		Reproduction certaine ou probable	Informateur : ARIANE (De Munnik Nicolas), Fournier Jacques				1995 - 1995
	30280	*Hygrocybe psittacina (J.C. Sch. : Fr.) Kummer*	*Hygrophore perroquet*	Reproduction certaine ou probable	Informateur : ARIANE (De Munnik Nicolas)				1994 - 1995
	38807	*Pluteus boudieri P.D. Orton*		Reproduction certaine ou probable	Informateur : ARIANE (De Munnik Nicolas)				2000 - 2000
	38868	*Pluteus nanus (Pers : Fr.) Kummer*	*Plutée nain*	Reproduction certaine ou probable	Informateur : ARIANE (De Munnik Nicolas)				2000 - 2000
	39862	*Russula laurocerasi Melzer*	*Russule laurier-cerise, Russule frangipane, Russule à odeur d'amandes amères*	Reproduction certaine ou probable	Informateur : ARIANE (De Munnik Nicolas)				1992 - 1992
	29678	*Strobilomyces floccopus (Vahl : Fr.) P. Karsten*	*Bolet pomme de pin*	Reproduction certaine ou probable	Informateur : ARIANE (De Munnik Nicolas)				1995 - 1995
Lépidoptères	53569	*Erebia meolans (de Prunner, 1798)*	*Moiré des Fétuques (Le)*	Reproduction indéterminée	Informateur : Laboratoire EcoLab (UMR 5245) (Albre Jérôme, Legal Luc)		1	1	1999 - 2004
Orthoptères	65719	*Metrioptera saussuriana (Frey-Gessner, 1872)*	*Decticelle des alpages*	Reproduction indéterminée	Informateur : ASINAT (Defaut Bernard)		1	1	1980 - 1980
Phanérogames	131033	*Ajuga chamaepitys subsp. chamaepitys (L.) Schreb., 1773*	*Bugle petit-pin, Petite ivette, Bugle jaune*	Reproduction certaine ou probable	Informateur : CBNPMP (Bergès Christophe), MHN Toulouse (Presseq Boris)				2007 - 2007

Groupe	Code Espèce (CD_NOM)	Nom scientifique de l'espèce	Nomm vernaculaire de l'espèce	Statut(s) biologique(s)	Sources	Degré d'abondance	Effectif inférieur estimé	Effectif supérieur estimé	Année/ Période d'observation
	81614	*Alopecurus alpinus Vill., 1786*	*Vulpin de Gérard, Vulpin des Alpes*	Reproduction certaine ou probable	Informateur : Maugé Christian				2006 - 2006
	81899	*Alyssum diffusum Ten., 1815*	*Alysson des montagnes, Passerage des montagnes, Alysson des collines, Alysse des montagnes*	Reproduction certaine ou probable	Informateur : Maugé Christian				2005 - 2005
	83306	*Arabis collina Ten., 1815*	*Arabette des collines, Arabette des murailles*	Reproduction certaine ou probable	Informateur : CBNPMP (Bergès Christophe), MHN Toulouse (Presseq Boris)				2007 - 2007
	87021	*Bupleurum angulosum L., 1753*	*Buplèvre anguleux*	Reproduction certaine ou probable	Informateur : Maugé Christian				2003 - 2003
	87545	*Calycocorsus stipitatus (Jacq.) Rauschert, 1966*	*Willemétie stipitée, Calycocorsus stipité, Willemétie fausse apargie*	Reproduction certaine ou probable	Informateur : Maugé Christian				2006 - 2006
	87636	*Campanula erinus L., 1753*	*Campanule érine, Campanule érinus, Campanule à petites fleurs*	Reproduction certaine ou probable	Informateur : Maugé Christian				2005 - 2005
	87693	*Campanula persicifolia L., 1753*	*Campanule à feuilles de pêcher, Bâton-de-Jacob*	Reproduction certaine ou probable	Informateur : CBNPMP (Bergès Christophe), Maugé Christian, MHN Toulouse (Presseq Boris)				2001 - 2007
	133499	*Crepis albida subsp. albida Vill., 1779*	*Crépide blanche, Crépide blanchâtre, Barkhausie blanche, Crépis blanc*	Reproduction certaine ou probable	Informateur : CBNPMP (Bergès Christophe), MHN Toulouse (Presseq Boris)				2007 - 2007
	98506	*Festuca rivularis Boiss., 1838*	*Fétuque des ruisseaux, Fétuque des berges, Fétuque des rives*	Reproduction certaine ou probable	Informateur : CBNPMP (Arial William, Corriol Gilles, Laigneau Françoise), ONF Midi-Pyrénées (Bourraqui Laure), PNR PA (Séjalon Sophie)	Fort			2006 - 2006

Groupe	Code Espèce (CD_NOM)	Nom scientifique de l'espèce	Nomm vernaculaire de l'espèce	Statut(s) biologique(s)	Sources	Degré d'abondance	Effectif inférieur estimé	Effectif supérieur estimé	Année/ Période d'observation
	98981	*Fritillaria nigra Mill., 1768*	*Fritillaire des Pyrénées, Fritillaire noire*	Reproduction certaine ou probable	Informateur : ANA (Bertrand Alain), Maugé Christian		1	10	1995 - 2001
	135019	*Gentiana burseri subsp. burseri Lapeyr., 1813*	*Gentiane de Burser*	Reproduction certaine ou probable	Informateur : ANA (Tessier Marc), Maugé Christian, PNR PA (Georges Nicolas, Séjalon Sophie)		1	10	2006 - 2006
	106846	*Luzula nivea (Nathh.) DC., 1805*	*Luzule blanche, Luzule des neiges, Luzule blanc-de-neige*	Reproduction certaine ou probable	Informateur : ANA (Tessier Marc), CBNPMP (Arial William, Bergès Christophe), Maugé Christian, MHN Toulouse (Presseq Boris), PNR PA (Georges Nicolas, Séjalon Sophie)	Fort	11	100	2001 - 2007
	106861	*Luzula sudetica (Willd.) Schult., 1814*	*Luzule des Sudètes*	Reproduction certaine ou probable	Informateur : CBNPMP (Arial William)				2006 - 2006
	108645	*Misopates orontium (L.) Raf., 1840*	*Misopates rubicond*	Reproduction certaine ou probable	Informateur : CBNPMP (Bergès Christophe), MHN Toulouse (Presseq Boris)				2007 - 2007
	108874	*Muscari comosum (L.) Mill., 1768*	*Muscari chevelu, Muscari à toupet*	Reproduction certaine ou probable	Informateur : PNR PA (Séjalon Sophie)				2005 - 2005
	112453	*Paronychia polygonifolia (Vill.) DC., 1805*	*Paronyque à feuilles de renouée*	Reproduction certaine ou probable	Informateur : PNR PA (Georges Nicolas, Séjalon Sophie)				2006 - 2006
	113957	*Plantago sempervirens Crantz, 1766*	*Plantain toujours vert, Œil-de-chien*	Reproduction certaine ou probable	Informateur : CBNPMP (Bergès Christophe), MHN Toulouse (Presseq Boris)				2007 - 2007
	121177	*Saxifraga rotundifolia L., 1753*	*Saxifrage à feuilles rondes*	Reproduction certaine ou probable	Informateur : Maugé Christian, PNR PA (Georges Nicolas, Séjalon Sophie)				2006 - 2006
	122116	*Sedum annuum L., 1753*	*Orpin annuel*	Reproduction certaine ou probable	Informateur : PNR PA (Georges Nicolas, Séjalon Sophie)				2006 - 2006
	141121	*Silene ciliata subsp. ciliata Pourr., 1788*	*Silène cilié*	Reproduction certaine ou probable	Informateur : ANA (Tessier Marc), Maugé Christian		11	100	2006 - 2006

Groupe	Code Espèce (CD_NOM)	Nom scientifique de l'espèce	Nomm vernaculaire de l'espèce	Statut(s) biologique(s)	Sources	Degré d'abondance	Effectif inférieur estimé	Effectif supérieur estimé	Année/ Période d'observation
	125816	*Taxus baccata L., 1753*	*If à baies, if commun*	Reproduction certaine ou probable	Informateur : Maugé Christian				2001 - 2001
	141701	*Thymus polytrichus subsp. britannicus (Ronniger) Kerguélen, 1987*	*Thym de Druce, Serpolet de Druce, Thym de Grande-Bretagne, Serpolet de Grande-Bretagne*	Reproduction certaine ou probable	Informateur : CBNPMP (Bergès Christophe), MHN Toulouse (Presseq Boris)				2007 - 2007
	127595	*Trinia glauca (L.) Dumort., 1827*	*Trinie glauque, Trinie commune, Trinie vulgaire*	Reproduction certaine ou probable	Informateur : CBNPMP (Bergès Christophe), Maugé Christian, MHN Toulouse (Presseq Boris)				2001 - 2007
	128428	*Valeriana pyrenaica L., 1753*	*Valériane des Pyrénées*	Reproduction certaine ou probable	Informateur : Maugé Christian, PNR PA (Georges Nicolas, Séjalon Sophie)				2004 - 2006
	128445	*Valeriana tripteris L., 1753*	*Valériane triséquée, Valériane à trois folioles*	Reproduction certaine ou probable	Informateur : Maugé Christian, PNR PA (Georges Nicolas, Séjalon Sophie)				2003 - 2006
	128476	*Valerianella locusta (L.) Laterr., 1821*	*Valérianelle potagère, Mache doucette, Mache, Doucette*	Reproduction certaine ou probable	Informateur : Maugé Christian				2001 - 2003
	129191	*Vicia hirsuta (L.) Gray, 1821*	*Vesce hérissée*	Reproduction certaine ou probable	Informateur : CBNPMP (Bergès Christophe), Maugé Christian, MHN Toulouse (Presseq Boris)				2006 - 2007
	129263	*Vicia orobus DC., 1815*	*Vesce orobe, Vesce des Landes*	Reproduction certaine ou probable	Informateur : PNR PA (Georges Nicolas, Séjalon Sophie)				2006 - 2006
	129506	*Viola arvensis Murray, 1770*	*Violette des champs, Pensée des champs*	Reproduction certaine ou probable	Informateur : CBNPMP (Bergès Christophe), MHN Toulouse (Presseq Boris)				2007 - 2007

7.3 Autres espèces à enjeux

Non renseigné

7.4 Espèces à statut réglementé

Groupe	Code Espèce (CD_NOM)	Espèce (nom scientifique)	Statut de déterminance	Réglementation
Amphibiens	444427	*Calotriton asper (Al. Dugès, 1852)*	Déterminante	Arrêté du 8 janvier 2021 fixant la liste des amphibiens et des reptiles représentés sur le territoire métropolitain protégés sur l'ensemble du territoire national et les modalités de leur protection *(lien)*
				Directive 92/43/CEE (Directive européenne dite Directive Habitats-Faune-Flore) *(lien)*
Mammifères	60243	*Galemys pyrenaicus (E. Geoffroy, 1811)*	Déterminante	Directive 92/43/CEE (Directive européenne dite Directive Habitats-Faune-Flore) *(lien)*
				Liste des espèces animales et végétales à la protection desquelles il ne peut être dérogé qu'après avis du Conseil national de la protection de la nature *(lien)*
				Liste des mammifères terrestres protégés sur l'ensemble du territoire français et les modalités de leur protection *(lien)*
	60630	*Lutra lutra (Linnaeus, 1758)*	Déterminante	Directive 92/43/CEE (Directive européenne dite Directive Habitats-Faune-Flore) *(lien)*
				Liste des espèces de vertébrés protégées menacées d'extinction en France et dont l'aire de répartition excède le territoire d'un département *(lien)*
				Liste des mammifères terrestres protégés sur l'ensemble du territoire français et les modalités de leur protection *(lien)*
Oiseaux	2645	*Aquila chrysaetos (Linnaeus, 1758)*	Déterminante	Directive 79/409/CEE (Directive européenne dite Directive Oiseaux) *(lien)*
				Liste des espèces animales et végétales à la protection desquelles il ne peut être dérogé qu'après avis du Conseil national de la protection de la nature *(lien)*
				Liste des oiseaux protégés sur l'ensemble du territoire et les modalités de leur protection *(lien)*
	2938	*Falco peregrinus Tunstall, 1771*	Déterminante	Directive 79/409/CEE (Directive européenne dite Directive Oiseaux) *(lien)*
				Liste des espèces animales et végétales à la protection desquelles il ne peut être dérogé qu'après avis du Conseil national de la protection de la nature *(lien)*
				Liste des oiseaux protégés sur l'ensemble du territoire et les modalités de leur protection *(lien)*
				Liste des oiseaux représentés dans le département de la Guyane protégés sur l'ensemble du territoire et les modalités de leur protection *(lien)*
				Prévention de l'introduction et de la propagation des espèces animales exotiques envahissantes sur le territoire de la Guadeloupe *(lien)*
				Prévention de l'introduction et de la propagation des espèces animales exotiques envahissantes sur le territoire de la Martinique *(lien)*
	2966	*Tetrao urogallus aquitanicus Ingram, 1915*	Déterminante	Directive 79/409/CEE (Directive européenne dite Directive Oiseaux) *(lien)*
				Liste des espèces de gibier dont la chasse est autorisée *(lien)*
				Liste des oiseaux protégés sur l'ensemble du territoire et les modalités de leur protection *(lien)*
				Protection et commercialisation de certaines espèces d'oiseaux sur le territoire français national *(lien)*
	2992	*Perdix perdix hispaniensis Reichenow, 1892*	Déterminante	Directive 79/409/CEE (Directive européenne dite Directive Oiseaux) *(lien)*
				Liste des espèces de gibier dont la chasse est autorisée *(lien)*
Reptiles	444444	*Podarcis liolepis (Boulenger, 1905)*	Déterminante	Arrêté du 8 janvier 2021 fixant la liste des amphibiens et des reptiles représentés sur le territoire métropolitain protégés sur l'ensemble du territoire national et les modalités de leur protection *(lien)*

Groupe	Code Espèce (CD_NOM)	Espèce (nom scientifique)	Statut de déterminance	Réglementation
Angiospermes	84053	*Artemisia umbelliformis Lam., 1783*	Déterminante	Liste des espèces végétales sauvages pouvant faire l'objet d'une réglementation préfectorale permanente ou temporaire *(lien)*
	95442	*Drosera rotundifolia L., 1753*	Déterminante	Liste des espèces végétales protégées sur l'ensemble du territoire français métropolitain *(lien)*
	125264	*Subularia aquatica L., 1753*	Déterminante	Liste des espèces animales et végétales à la protection desquelles il ne peut être dérogé qu'après avis du Conseil national de la protection de la nature *(lien)*
	133817	*Dianthus barbatus subsp. barbatus L., 1753*	Déterminante	Liste des espèces végétales sauvages pouvant faire l'objet d'une réglementation préfectorale permanente ou temporaire *(lien)*
Gymnospermes	125816	*Taxus baccata L., 1753*	Autre	Liste des espèces végétales sauvages pouvant faire l'objet d'une réglementation préfectorale permanente ou temporaire *(lien)*
Ptéridophytes	95056	*Diphasiastrum alpinum (L.) Holub, 1975*	Déterminante	Directive 92/43/CEE (Directive européenne dite Directive Habitats-Faune-Flore) *(lien)*
				Liste des espèces végétales protégées sur l'ensemble du territoire français métropolitain *(lien)*
	103841	*Isoetes echinospora Durieu, 1861*	Déterminante	Liste des espèces animales et végétales à la protection desquelles il ne peut être dérogé qu'après avis du Conseil national de la protection de la nature *(lien)*
				Liste des espèces végétales protégées sur l'ensemble du territoire français métropolitain *(lien)*

8. LIENS ESPECES ET HABITATS

Non renseigné

9. SOURCES

Type	Auteur	Année de publication	Titre
Bibliographie	Arlandes G.	2003	Le lagopède alpin en Haute Ariège. Abondance er premiers résultats sur l'utilisation de l'espace montagnard. Chasseur de France - Fédération de l'Ariège
	Caniot Ph.	2003	Suivi de l'Aigle royal dans le département de l'Ariège : période 1992-2002. Poster actes du colloque des 14 et 15 nov. 2003 à Cahors, Ed. Nature Midi-Pyrénées
Informateur	ANA (Bertrand Alain)		
	ANA (Bertrand Alain)		
	ANA (Bertrand Alain), ECODIV (Muratet Jean), ISATIS (Tessier Marc)		
	ANA (Bertrand Alain), Maugé Christian		
	ANA (Tessier Marc)		
	ANA (Tessier Marc)		
	ANA (Tessier Marc)		

Type	Auteur	Année de publication	Titre
	ANA (Tessier Marc), Assoc. TERRANOOS (Neau Miguel), CBNPMP (Arial William, Bergès Christophe, Corriol Gilles, Laigneau Françoise), Guerby Lucien, Maugé Christian, ISATIS (Tessier Marc), MHN Toulouse (Presseq Boris), ONF Midi-Pyrénées (Bourraqui Laure), PNR PA (Georges Nicolas, Séjalon Sophie)		
	ANA (Tessier Marc), Assoc. TERRANOOS (Neau Miguel), CBNPMP (Arial William, Bergès Christophe, Corriol Gilles, Laigneau Françoise), Guerby Lucien, Maugé Christian, ISATIS (Tessier Marc), MHN Toulouse (Presseq Boris), ONF Midi-Pyrénées (Bourraqui Laure), PNR PA (Séjalon Sophie)		
	ANA (Tessier Marc), CBNPMP (Arial William, Bergès Christophe), Maugé Christian, MHN Toulouse (Presseq Boris), PNR PA (Georges Nicolas, Séjalon Sophie)		
	ANA (Tessier Marc), CBNPMP (Arial William, Corriol Gilles, Laigneau Françoise), Maugé Christian, ONF Midi-Pyrénées (Bourraqui Laure), PNR PA (Georges Nicolas, Séjalon Sophie)		
	ANA (Tessier Marc), CBNPMP (Arial William), ISATIS (Tessier Marc), Maugé Christian		
	ANA (Tessier Marc), CBNPMP (Arial William), ISATIS (Tessier Marc), Maugé Christian, PNR PA (Georges Nicolas, Séjalon Sophie)		
	ANA (Tessier Marc), CBNPMP (Arial William), Maugé Christian		
	ANA (Tessier Marc), CBNPMP (Arial William), Maugé Christian, PNR PA (Georges Nicolas, Séjalon Sophie)		
	ANA (Tessier Marc), Maugé Christian		
	ANA (Tessier Marc), Maugé Christian, PNR PA (Georges Nicolas, Séjalon Sophie)		
	ANA (Tessier Marc), PNR PA (Georges Nicolas, Séjalon Sophie)		
	Anonyme		
	ARIANE (De Munnik Nicolas)		
	ARIANE (De Munnik Nicolas)		
	ARIANE (De Munnik Nicolas), Fournier Jacques		
	ASINAT (Defaut Bernard)		
	ASINAT (Defaut Bernard)		
	Assoc. TERRANOOS (Neau Miguel)		
	Assoc. TERRANOOS (Neau Miguel), CBNPMP (Arial William, Bergès Christophe, Corriol Gilles, Laigneau Françoise), MHN Toulouse (Presseq Boris), ONF Midi-Pyrénées (Bourraqui Laure), PNR PA (Georges Nicolas, Séjalon Sophie)		

Type	Auteur	Année de publication	Titre
	Assoc. TERRANOOS (Neau Miguel), CBNPMP (Arial William, Bergès Christophe), MHN Toulouse (Presseq Boris), PNR PA (Georges Nicolas, Séjalon Sophie)		
	Assoc. TERRANOOS (Neau Miguel), CBNPMP (Bergès Christophe), MHN Toulouse (Presseq Boris)		
	CBNPMP (Arial William)		
	CBNPMP (Arial William)		
	CBNPMP (Arial William, Corriol Gilles, Laigneau Françoise), Guerby Lucien, Maugé Christian, ONF Midi-Pyrénées (Bourraqui Laure), PNR PA (Séjalon Sophie)		
	CBNPMP (Arial William, Corriol Gilles, Laigneau Françoise), Maugé Christian, Nature Midi-Pyrénées (Pottier Gilles), ONCFS Sud-Ouest (Fabre Alain, Faup Étienne), ONF Midi-Pyrénées (Bourraqui Laure), PNR PA (Georges Nicolas, Séjalon Sophie)		
	CBNPMP (Arial William, Corriol Gilles, Laigneau Françoise), ONF Midi-Pyrénées (Bourraqui Laure), PNR PA (Georges Nicolas, Séjalon Sophie)		
	CBNPMP (Arial William, Corriol Gilles, Laigneau Françoise), ONF Midi-Pyrénées (Bourraqui Laure), PNR PA (Séjalon Sophie)		
	CBNPMP (Arial William, Corriol Gilles, Laigneau Françoise), ONF Midi-Pyrénées (Bourraqui Laure), PNR PA (Séjalon Sophie)		
	CBNPMP (Arial William), ISATIS (Tessier Marc), Maugé Christian, PNR PA (Georges Nicolas, Séjalon Sophie)		
	CBNPMP (Arial William), Maugé Christian, PNR PA (Georges Nicolas, Séjalon Sophie)		
	CBNPMP (Arial William), PNR PA (Georges Nicolas, Séjalon Sophie)		
	CBNPMP (Bergès Christophe)		
	CBNPMP (Bergès Christophe), Maugé Christian, MHN Toulouse (Presseq Boris)		
	CBNPMP (Bergès Christophe), MHN Toulouse (Presseq Boris)		
	CBNPMP (Corriol Gilles)		
	CBNPMP (Laigneau Françoise)		
	ECODIV (Arlandes Guillaume)		
	ECODIV (Arlandes Guillaume), FDC 09 (Marty Évelyn), OGM		
	ECODIV (Muratet Jean)		
	FDC 09 (Marty Évelyn)		
	FDC 09 (Marty Évelyn), OGM		

Type	Auteur	Année de publication	Titre
	Fournier Jacques		
	Guerby Lucien		
	Guerby Lucien, Maugé Christian		
	ISATIS (Tessier Marc)		
	ISATIS (Tessier Marc)		
	ISATIS (Tessier Marc)		
	ISATIS (Tessier Marc), Maugé Christian		
	ISATIS (Tessier Marc), Maugé Christian, PNR PA (Georges Nicolas, Séjalon Sophie)		
	Laboratoire EcoLab (UMR 5245) (Albre Jérôme)		
	Laboratoire EcoLab (UMR 5245) (Albre Jérôme)		
	Laboratoire EcoLab (UMR 5245) (Albre Jérôme, Legal Luc)		
	Laboratoire EcoLab (UMR 5245) (Legal Luc)		
	Laboratoire EcoLab (UMR 5245) (Legal Luc)		
	LPO Casseurs d'os		
	LPO Casseurs d'os (personne morale)		
	Maugé Christian		
	Maugé Christian		
	Maugé Christian, PNR PA (Georges Nicolas, Séjalon Sophie)		
	MHN Toulouse (Presseq Boris)		
	Nature Midi-Pyrénées (Caniot Philippe)		
	Nature Midi-Pyrénées (Caniot Philippe)		
	Nature Midi-Pyrénées (Fremaux Sylvain)		
	Nature Midi-Pyrénées (Fremaux Sylvain)		
	Nature Midi-Pyrénées (Pottier Gilles)		
	OGM		
	OGM (personne morale)		
	ONCFS Sud-Ouest (Fabre Alain)		
	ONCFS Sud-Ouest (Faup Étienne)		
	ONF Midi-Pyrénées (Bourraqui Laure)		
	PNR PA (Georges Nicolas)		
	PNR PA (Georges Nicolas, Séjalon Sophie)		
	PNR PA (Séjalon Sophie)		
	PNR PA (Séjalon Sophie)		

Soulane du massif des Trois seigneurs (Identifiant national : 730012122)

(ZNIEFF Continentale de type 1)

(Identifiant régional : Z2PZ0426)

La citation de référence de cette fiche doit se faire comme suite : Brousseau Cécile (Association des naturalistes de l'Ariège - Espaces naturels d'Ariège), .- 730012122, Soulane du massif des Trois seigneurs. - INPN, SPN-MNHN Paris, 21P. *https://inpn.mnhn.fr/zone/znieff/730012122.pdf*

Région en charge de la zone : Midi-Pyrénées
Rédacteur(s) :Brousseau Cécile (Association des naturalistes de l'Ariège - Espaces naturels d'Ariège)
Centroïde calculé : 531549°-1755685°

Dates de validation régionale et nationale

Date de premier avis CSRPN : 27/11/2009
Date actuelle d'avis CSRPN : 27/11/2009
Date de première diffusion INPN : 01/01/1900
Date de dernière diffusion INPN : 17/06/2014

1. DESCRIPTION 2
2. CRITERES D'INTERET DE LA ZONE 4
3. CRITERES DE DELIMITATION DE LA ZONE 4
4. FACTEUR INFLUENCANT L'EVOLUTION DE LA ZONE 4
5. BILAN DES CONNAISSANCES - EFFORTS DES PROSPECTIONS 5
6. HABITATS 5
7. ESPECES 8
8. LIENS ESPECES ET HABITATS 21
9. SOURCES 21

1. DESCRIPTION

1.1 Localisation administrative

- Département : Ariège
- Commune : Capoulet-et-Junac (INSEE : 09077)
- Commune : Génat (INSEE : 09133)
- Commune : Orus (INSEE : 09222)
- Commune : Rabat-les-Trois-Seigneurs (INSEE : 09241)
- Commune : Gourbit (INSEE : 09136)
- Commune : Illier-et-Laramade (INSEE : 09143)
- Commune : Alliat (INSEE : 09006)
- Commune : Val-de-Sos (INSEE : 09334)
- Commune : Lapège (INSEE : 09152)
- Commune : Port (INSEE : 09231)

1.2 Superficie

4809,87 hectares

1.3 Altitude

Minimale (mètre): 554
Maximale (mètre): 2176

1.4 Liaisons écologiques avec d'autres ZNIEFF

Non renseigné

1.5 Commentaire général

La ZNIEFF correspond à la soulane du massif des Trois Seigneurs située dans le Vicdessos. Son altitude varie de 550 à 2 200 m. Majoritairement sur substrat acide (gneiss), elle présente quelques inclusions calcaires en bas de versant au niveau des villages. La situation biogéographique et les conditions locales définissent une juxtaposition des flores méditerranéenne, montagnarde et subalpine, phénomène assez remarquable au niveau de la région. Les éléments à affinités méditerranéennes se concentrent sur le bas de versant au niveau des villages. Cette partie de la ZNIEFF présente aussi des zones de falaises et de milieux rocheux particulièrement intéressantes pour de nombreux groupes faunistiques et floristiques. Dès que l'on s'élève en altitude, les influences montagnardes vont ensuite prédominer. Les combes définies par les ruisseaux accueillent des zones humides et tourbeuses remarquables. Ces pentes sont également caractérisées par la présence de pelouses et de landes de types montagnard et subalpin.

Les milieux remarquables sont majoritairement les milieux humides et tourbeux, en particulier ceux situés le long des ruisseaux de Biert et de Sentenac ainsi que ceux de l'étang et du ruisseau d'Arbu. Des habitats de tourbières hautes, tourbières à Narthécie, buttes et radeaux à sphaignes, bas-marais et prairies humides ont été recensés. Des mégaphorbiaies de type pyrénéo-ibérique développent leur végétation riche et particulière le long des cours d'eau et des zones humides. Outre leur intérêt en tant qu'habitats et habitats d'espèces, ces milieux jouent un rôle important d'un point de vue fonctionnel : atténuation des effets de crues par stockage d'eau, ralentissement des ruissellements de surface.

Les zones tourbeuses et humides de la ZNIEFF abritent la flore d'intérêt patrimonial caractéristique de ce type de milieux : Rossolis à feuilles rondes (Drosera rotundifolia), Lycopode inondé (Lycopodiella inundata), Isoète des lacs (Isoëtes lacustris), tous les trois protégés au niveau national, Linaigrette engainante (Eriophorum vaginatum, protégée en région Midi-Pyrénées), sphaignes... Les zones de falaises et de rochers abritent aussi des espèces protégées aux niveaux national et régional, respectivement : l'Aethionème à feuilles ovales (Aethionema saxatile subsp. ovatifolium) et l'Androsace de Vandelli (Androsace vandellii). Dans les zones bien exposées de bas de versant se rencontrent des espèces à affinités méditerranéennes : Chêne vert (Quercus ilex), Lavande à larges feuilles (Lavandula latifolia), Lavande des Pyrénées (Lavandula angustifolia subsp. pyrenaicus), Pistachier térébinthe (Pistachia terebinthus). Ces zones basses au-dessus des villages sont également occupées par des cultures en terrasses où persistent des espèces messicoles d'intérêt patrimonial dont la Dauphinelle de Verdun (Delphinium verdunense), protégée au niveau national. Concernant l'avifaune, la ZNIEFF est remarquable par la présence des

trois espèces de galliformes de montagne : Lagopède alpin (Lagopus mutus), Grand Tétras (Tetrao urogallus) et Perdrix grise de montagne (Perdix perdix hispanicus), pour lesquels cette zone semble correspondre à la limite nord de leur aire de répartition. L'entomofaune présente aussi des éléments importants puisque l'on peut rencontrer sur le site la sous-espèce pyrénéenne de l'Apollon (Parnassius apollo pyrenaica) et l'Aurore de provence (Anthocharis belia euphenoides), papillons patrimoniaux, ou encore la Leucorrhine douteuse (Leucorrhinia dubia), libellule à fort intérêt pour l'Ariège. À remarquer également la présence du Lézard hispanique (Podarcis hispanica) dans une de ses stations les plus hautes, et proche de la limite connue de son aire de répartition. Enfin, l'Euprocte des Pyrénées, espèce endémique à fort enjeu patrimonial, fréquente le ruisseau de l'Arbu.

1.6 Compléments descriptifs

1.6.1 Mesures de protection

- Site inscrit au titre de la Directive Habitats (ZSC, SIC, PSIC)
- Parc naturel régional

Commentaire sur les mesures de protection

aucun commentaire

1.6.2 Activités humaines

- Sylviculture
- Elevage

Commentaire sur les activités humaines

aucun commentaire

1.6.3 Géomorphologie

- Ruisseau, torrent
- Chute d'eau, cascade
- Source, résurgence
- Etang
- Montagne
- Escarpement, versant pentu

Commentaire sur la géomorphologie

aucun commentaire

1.6.4 Statut de propriété

Non renseigné

Commentaire sur le statut de propriété

aucun commentaire

2. CRITERES D'INTERET DE LA ZONE

Patrimoniaux	Fonctionnels	Complémentaires
- Ecologique - Reptiles - Oiseaux - Mammifères - Insectes - Floristique - Bryophytes	- Fonction d'habitat pour les populations animales ou végétales - Soutien naturel d'étiage - Fonctions de protection du milieu physique	- Archéologique

Commentaire sur les intèrêts

aucun commentaire

3. CRITERES DE DELIMITATION DE LA ZONE

- Répartition des espèces (faune, flore)
- Répartition et agencement des habitats
- Fonctionnement et relation d'écosystèmes
- Contraintes du milieu physique

Commentaire sur les critères de délimitation de la zone

La ZNIEFF repose sur des critères géomorphologiques et fonctionnels. Comme son nom l'indique, elle concerne une entité homogène correspondant au versant en soulane du massif des Trois Seigneurs, situé en rive gauche du ruisseau de Vicdessos. Au delà de la zone au sud, on bascule sur l'entité « mont ceint - mont Béas », tandis qu'à l'est on bascule sur le secteur calcaire de Tarascon. Le reste du massif des Trois Seigneurs fait l'objet d'une autre ZNIEFF. L'ensemble de la zone fait l'objet d'un réseau dense de données déterminantes.

4. FACTEURS INFLUENCANT L'EVOLUTION DE LA ZONE

Facteur d'évolution	Effet négatif	Effet significatif	Réalité de l'impact
Transport d'énergie	Intérieur	Indéterminé	Potentiel
Pâturage	Intérieur	Indéterminé	Potentiel
Abandons de systèmes culturaux et pastoraux, apparition de friches	Intérieur	Indéterminé	Potentiel
Sports et loisirs de plein-air	Intérieur	Indéterminé	Potentiel
Atterrissement	Intérieur	Indéterminé	Potentiel

Commentaire sur les facteurs

aucun commentaire

5. BILANS DES CONNAISSANCES - EFFORTS DES PROSPECTIONS

5.1 Espèces

Nulle	Faible	Moyen	Bon
- Algues - Amphibiens - Autre Faunes - Lichens - Phanérogames - Poissons - Ptéridophytes - Reptiles - Mollusques - Crustacés - Arachnides - Myriapodes - Odonates - Orthoptères - Lépidoptères - Coléoptères - Diptères - Hyménoptères - Autres ordres d'Hexapodes - Hémiptères - Ascomycètes - Basidiomycètes - Autres Fonges		- Bryophytes - Mammifères - Oiseaux	

5.2 Habitats

6. HABITATS

6.1 Habitats déterminants

EUNIS	CORINE biotopes	Habitats d'intérêt communautaire	Source	Surface (%)	Observation
	62 *Falaises continentales et rochers exposés*			1	
	54.6 *Communautés à Rhynchospora alba*				
	53.1 *Roselières*				
	51.2 *Tourbières à Molinie bleue*				
	51.1 *Tourbières hautes à peu près naturelles*			1	
	36 *Pelouses alpines et subalpines*			15	

EUNIS	CORINE biotopes	Habitats d'intérêt communautaire	Source	Surface (%)	Observation
	34 Pelouses calcicoles sèches et steppes			1	
	32 Fruticées sclérophylles			2	
	31.6 Fourrés subalpins et communautés de hautes herbes (mégaphorbiaies)			5	
	31.4 Landes alpines et boréales			10	
	24 Eaux courantes				
	22.3 Communautés amphibies				
	37 Prairies humides et mégaphorbiaies			2	
	53 Végétation de ceinture des bords des eaux				
	54.4 Bas-marais acides				
	61 Eboulis			1	
	82 Cultures			1	
	54.58 Radeaux de Sphaignes et de Linaigrettes		Informateur : ANA (Tessier Marc)	1	2006 - 2006
	22 Eaux douces stagnantes				
	37.83 Mégaphorbiaies pyrénéo-ibériques		Informateur : PNR PA (Georges Nicolas, Séjalon Sophie)		2006 - 2006
	51.141 Tourbières à Narthecium		Informateur : ANA (Bertrand Alain)		1995 - 1995

6.2 Habitats autres

EUNIS	CORINE biotopes	Habitats d'intérêt communautaire	Source	Surface (%)	Observation
	86 Villes, villages et sites industriels				
	36.3 Pelouses acidiphiles alpines et subalpines			2	
	31.2 Landes sèches				
	37.3 Prairies humides oligotrophes				

EUNIS	CORINE biotopes	Habitats d'intérêt communautaire	Source	Surface (%)	Observation
	41 *Forêts caducifoliées*			18	
	31.8 *Fourrés*			5	
	42 *Forêts de conifères*			5	
	38 *Prairies mésophiles*			10	

6.3 Habitats périphériques

Non renseigné

6.4 Commentaire sur les habitats

aucun commentaire

7. ESPECES

7.1 Espèces déterminantes

Groupe	Code Espèce (CD_NOM)	Nom scientifique de l'espèce	Nomm vernaculaire de l'espèce	Statut(s) biologique(s)	Sources	Degré d'abondance	Effectif inférieur estimé	Effectif supérieur estimé	Année/ Période d'observation
Amphibiens	444427	*Calotriton asper (Al. Dugès, 1852)*	*Calotriton des Pyrénées (Le), Euprocte des Pyrénées*	Reproduction indéterminée	Informateur : ANA (Bertrand Alain)		1	1	1985 - 2005
	444432	*Lissotriton helveticus (Razoumowsky, 1789)*	*Triton palmé (Le)*	Reproduction indéterminée	Informateur : ANA (Tessier Marc)		10	10	2006 - 2006
Autres	432517	*Cassagnaudiella coeruleovernalis Nayrolles, 1995*		Reproduction indéterminée	Informateur : Laboratoire EcoLab (UMR 5245)		1	1	1995 - 1995
	432518	*Cassagnaudiella luteovernalis Nayrolles, 1995*		Reproduction indéterminée	Informateur : Laboratoire EcoLab (UMR 5245)		1	1	1995 - 1995
Bryophytes	6734	*Sphagnum compactum Lam. & DC.*		Reproduction certaine ou probable	Informateur : Royaud Alain	Moyen			2003 - 2003
	6736	*Sphagnum contortum Schultz*		Reproduction certaine ou probable	Informateur : Royaud Alain	Moyen			2003 - 2003
	6740	*Sphagnum denticulatum Brid.*		Reproduction certaine ou probable	Informateur : Royaud Alain	Moyen			2003 - 2003
	6776	*Sphagnum platyphyllum (Lindb. ex Braithw.) Warnst.*		Reproduction certaine ou probable	Informateur : Royaud Alain	Moyen			2003 - 2003
	6790	*Sphagnum subnitens Russow & Warnst.*		Reproduction certaine ou probable	Informateur : Royaud Alain	Moyen			2003 - 2003

Groupe	Code Espèce (CD_NOM)	Nom scientifique de l'espèce	Nomm vernaculaire de l'espèce	Statut(s) biologique(s)	Sources	Degré d'abondance	Effectif inférieur estimé	Effectif supérieur estimé	Année/ Période d'observation
	6794	*Sphagnum subsecundum Nees*		Reproduction certaine ou probable	Informateur : Royaud Alain	Moyen			2003 - 2003
	6797	*Sphagnum teres (Schimp.) Ångstr.*		Reproduction certaine ou probable	Informateur : Royaud Alain	Moyen			2003 - 2003
Lépidoptères	219829	*Anthocharis euphenoides Staudinger, 1869*	*Aurore de Provence (L')*	Reproduction indéterminée	Informateur : ANA (Bertrand Alain)		1	1	2004 - 2004
	416803	*Parnassius apollo pyrenaica Harcourt-Bath, 1896*		Reproduction indéterminée	Informateur : ANA (Bertrand Alain, Tessier Marc)		1	20	2004 - 2006
	416842	*Parnassius mnemosyne vernetanus Fruhstorfer, 1908*		Reproduction indéterminée	Informateur : ANA (Tessier Marc)		10	10	2006 - 2006
Lichens	659118	*Placopyrenium tatrense (V#zda) Breuss*		Reproduction indéterminée	Informateur : AFL (Coste Clother)				2004 - 2004
	659111	*Placynthium rosulans (Th. Fr.) Zahlbr., 1925*		Reproduction indéterminée	Informateur : AFL (Coste Clother)				2004 - 2004
Mammifères	61128	*Rupicapra pyrenaica Bonaparte, 1845*	*Isard*	Reproduction indéterminée	Informateur : Nature Midi-Pyrénées (Delmas Norbert)		1	1	2005 - 2005
Mollusques	199831	*Abida pyrenaearia (Michaud, 1831)*	*Maillot des Pyrénées*	Reproduction certaine ou probable	Informateur : Anonyme		1	1	1993 - 2005
	162690	*Cochlostoma nouleti (Dupuy, 1851)*	*Cochlostome des Pyrénées*	Reproduction certaine ou probable	Informateur : Anonyme		1	1	1993 - 2005
	162685	*Cochlostoma obscurum obscurum (Draparnaud, 1805)*	*Cochlostome montagnard*	Reproduction certaine ou probable	Informateur : Anonyme		1	1	1993 - 2005

Groupe	Code Espèce (CD_NOM)	Nom scientifique de l'espèce	Nomm vernaculaire de l'espèce	Statut(s) biologique(s)	Sources	Degré d'abondance	Effectif inférieur estimé	Effectif supérieur estimé	Année/ Période d'observation
Odonates	65352	*Leucorrhinia dubia (Vander Linden, 1825)*	*Leucorrhine douteuse (La)*	Reproduction indéterminée	Informateur : ANA (Maurette Jean)		1	1	1990 - 1995
Oiseaux	2957	*Lagopus mutus pyrenaicus Hartert, 1921*	*Lagopède des Pyrénées*	Reproduction certaine ou probable	Informateur : FDC 09 (Marty Évelyn), OGM		1	3	2000 - 2006
	2992	*Perdix perdix hispaniensis Reichenow, 1892*	*Perdrix grise des Pyrénées*	Reproduction certaine ou probable	Informateur : ANA (Bertrand Alain), FDC 09 (Marty Évelyn), OGM		1	1	2000 - 2006
	2966	*Tetrao urogallus aquitanicus Ingram, 1915*		Reproduction certaine ou probable	Informateur : OGM		1	1	2005 - 2005
Phanérogames	130868	*Aethionema saxatile subsp. ovalifolium (DC.) Nyman, 1878*	*Éthionème à une graine*	Reproduction certaine ou probable	Informateur : Maugé Christian				2003 - 2003
	82542	*Androsace vandellii (Turra) Chiov., 1919*	*Androsace argentée, Androsace de Vandelli*	Reproduction certaine ou probable	Informateur : Maugé Christian				2005 - 2005
	83058	*Antirrhinum majus L., 1753*	*Muflier à grandes fleurs, Gueule-de-lion, Muflier élevé, Grand muflier, Gueule-de-loup*	Reproduction certaine ou probable	Informateur : ANA (Tessier Marc)		1	10	2006 - 2006
	84229	*Asarina procumbens Mill., 1768*	*Asarine couchée, Muflier à feuilles d'asaret, Muflier asaret, Petit asaret*	Reproduction certaine ou probable	Informateur : ANA (Tessier Marc, Vergne Julien), Assoc. TERRANOOS (Neau Miguel), CBNPMP (Leblond Nicolas), Maugé Christian, MHN Toulouse (Presseq Boris)		1	10	1993 - 2007
	86136	*Bombycilaena erecta (L.) Smoljan., 1955*	*Bombycilène dressée, Micrope dressé, Gnaphale dressé, Micrope droit, Micrope érigé, Cotonnière dressée*	Reproduction certaine ou probable	Informateur : Assoc. TERRANOOS (Neau Miguel), CBNPMP (Leblond Nicolas), MHN Toulouse (Presseq Boris)				2007 - 2007

Groupe	Code Espèce (CD_NOM)	Nom scientifique de l'espèce	Nomm vernaculaire de l'espèce	Statut(s) biologique(s)	Sources	Degré d'abondance	Effectif inférieur estimé	Effectif supérieur estimé	Année/ Période d'observation
	86969	*Bunias erucago L., 1753*	*Bunias fausse roquette, Roquette des champs*	Reproduction certaine ou probable	Informateur : Maugé Christian				2000 - 2000
	87699	*Campanula precatoria Timb.-Lagr., 1873*	*Campanule à chapelet*	Reproduction certaine ou probable	Informateur : Assoc. TERRANOOS (Neau Miguel), CBNPMP (Arial William, Leblond Nicolas), MHN Toulouse (Presseq Boris), PNR PA (Georges Nicolas, Séjalon Sophie)				2006 - 2007
	132527	*Campanula speciosa subsp. speciosa Pourr., 1788*	*Campanule remarquable, Campanule à belles fleurs, Campanule des Corbières*	Reproduction certaine ou probable	Informateur : ANA (Vergne Julien)				2005 - 2005
	88802	*Carex pulicaris L., 1753*	*Laîche puce*	Reproduction certaine ou probable	Informateur : Assoc. TERRANOOS (Neau Miguel), CBNPMP (Leblond Nicolas), MHN Toulouse (Presseq Boris)				2007 - 2007
	88840	*Carex rostrata Stokes, 1787*	*Laîche rostrée, Laîche à becs, Laîche en ampoule, Laîche à utricules rostrés*	Reproduction certaine ou probable	Informateur : CBNPMP (Arial William), Maugé Christian				1995 - 2006
	132823	*Carex umbrosa subsp. huetiana (Boiss.) Soó, 1970*	*Laîche de Huet*	Reproduction certaine ou probable	Informateur : ANA (Tessier Marc)		11	100	2006 - 2006
	132840	*Carlina acanthifolia subsp. cynara (Pourr. ex DC.) Arcang., 1882*	*Carline artichaut, Carline cendrée*	Reproduction certaine ou probable	Informateur : Assoc. TERRANOOS (Neau Miguel), CBNPMP (Leblond Nicolas), MHN Toulouse (Presseq Boris)				2007 - 2007
	89264	*Carum verticillatum (L.) W.D.J.Koch, 1824*	*Trocdaride verticillée, Carum verticillé, Carvi verticillé, Trocdaris verticillé*	Reproduction certaine ou probable	Informateur : Assoc. TERRANOOS (Neau Miguel), CBNPMP (Arial William, Leblond Nicolas), Maugé Christian, MHN Toulouse (Presseq Boris)				1995 - 2007

Groupe	Code Espèce (CD_NOM)	Nom scientifique de l'espèce	Nomm vernaculaire de l'espèce	Statut(s) biologique(s)	Sources	Degré d'abondance	Effectif inférieur estimé	Effectif supérieur estimé	Année/ Période d'observation
	94145	*Cytisus oromediterraneus Rivas Mart. & al., 1984*	*Cytise des montagnes de la Méditerranée, Cytise oroméditerranéen, Genêt oroméditerranéen, Genêt purgatif, Cytise purgatif*	Reproduction certaine ou probable	Informateur : Assoc. TERRANOOS (Neau Miguel), CBNPMP (Leblond Nicolas), Maugé Christian, MHN Toulouse (Presseq Boris)				2005 - 2007
	94606	*Delphinium verdunense Balb., 1813*	*Dauphinelle de Bresse, Pied-d'alouette de Bresse, Dauphinelle de Verdun, Pied-d'alouette de Verdun*	Reproduction certaine ou probable	Informateur : Assoc. TERRANOOS (Neau Miguel), CBNPMP (Leblond Nicolas), MHN Toulouse (Presseq Boris)		11	100	2007 - 2007
	133817	*Dianthus barbatus subsp. barbatus L., 1753*	*Œillet barbu, Œillet des poètes, Œillet de Girardin*	Reproduction certaine ou probable	Informateur : Assoc. TERRANOOS (Neau Miguel), CBNPMP (Leblond Nicolas), MHN Toulouse (Presseq Boris)				2007 - 2007
	95442	*Drosera rotundifolia L., 1753*	*Rossolis à feuilles rondes, Droséra à feuilles rondes*	Reproduction certaine ou probable	Informateur : ANA (Bertrand Alain, Tessier Marc), ARIANE (De Munnik Nicolas), Assoc. TERRANOOS (Neau Miguel), CBNPMP (Arial William, Leblond Nicolas), Maugé Christian, MHN Toulouse (Presseq Boris), PNR PA (Georges Nicolas, Séjalon Sophie)	Faible	101	1000	1995 - 2007
	95922	*Eleocharis palustris (L.) Roem. & Schult., 1817*	*Éléocharide des marais, Scirpe des marais, Éléocharis des marais*	Reproduction certaine ou probable	Informateur : Maugé Christian				1995 - 2006
	96861	*Eriophorum vaginatum L., 1753*	*Linaigrette vaginée, Linaigrette engainée, Linaigrette à feuilles engainantes*	Reproduction certaine ou probable	Informateur : ANA (Bertrand Alain, Tessier Marc), CBNPMP (Arial William), Maugé Christian		11	100	1995 - 2006
	99931	*Gentiana pyrenaica L., 1767*	*Gentiane des Pyrénées*	Reproduction certaine ou probable	Informateur : ANA (Bertrand Alain, Tessier Marc), Maugé Christian, PNR PA (Séjalon Sophie)		101	1000	1995 - 2006

Groupe	Code Espèce (CD_NOM)	Nom scientifique de l'espèce	Nomm vernaculaire de l'espèce	Statut(s) biologique(s)	Sources	Degré d'abondance	Effectif inférieur estimé	Effectif supérieur estimé	Année/ Période d'observation
	100340	*Globularia cordifolia L., 1753*	*Globulaire à feuilles en cœur, Globulaire à feuilles cordées, Veuve-céleste*	Reproduction certaine ou probable	Informateur : ANA (Tessier Marc)		1	10	2007 - 2007
	103292	*Hypericum linariifolium Vahl, 1790*	*Millepertuis à feuilles de linaire, Millepertuis à feuilles de saule, Millepertuis à feuilles linéaires*	Reproduction certaine ou probable	Informateur : CBNPMP (Arial William)	Fort			2006 - 2006
	104334	*Juncus squarrosus L., 1753*	*Jonc squarreux, Jonc rude, Jonc raide, Brossière*	Reproduction certaine ou probable	Informateur : Assoc. TERRANOOS (Neau Miguel), CBNPMP (Arial William, Leblond Nicolas), MHN Toulouse (Presseq Boris)				2006 - 2007
	104781	*Lactuca tenerrima Pourr., 1788*	*Laitue très tendre, Laitue délicate*	Reproduction certaine ou probable	Informateur : Assoc. TERRANOOS (Neau Miguel), CBNPMP (Leblond Nicolas), MHN Toulouse (Presseq Boris)				2007 - 2007
	137162	*Lavandula angustifolia subsp. pyrenaica (DC.) Guinea, 1972*	*Lavande des Pyrénées*	Reproduction certaine ou probable	Informateur : ANA (Labatut Gilles), Assoc. TERRANOOS (Neau Miguel), CBNPMP (Leblond Nicolas), MHN Toulouse (Presseq Boris)		101	1000	1995 - 2007
	105492	*Leontodon duboisii Sennen, 1936*	*Liondent de Dubois, Fausse scorsonère de Dubois*	Reproduction certaine ou probable	Informateur : Assoc. TERRANOOS (Neau Miguel), CBNPMP (Arial William, Leblond Nicolas), MHN Toulouse (Presseq Boris)				2006 - 2007
	105992	*Lilium pyrenaicum Gouan, 1773*	*Lis des Pyrénées*	Reproduction certaine ou probable	Informateur : ANA (Bertrand Alain, Tessier Marc, Vergne Julien), Assoc. TERRANOOS (Neau Miguel), CBNPMP (Leblond Nicolas), Maugé Christian, MHN Toulouse (Presseq Boris), PNR PA (Georges Nicolas, Séjalon Sophie)		101	1000	1995 - 2007
	106457	*Loiseleuria procumbens (L.) Desv., 1813*	*Kalmie couchée, Loiseleurie couchée, Azalée couchée*	Reproduction certaine ou probable	Informateur : Maugé Christian				2005 - 2005
	108345	*Menyanthes trifoliata L., 1753*	*Ményanthe trifolié, Trèfle d'eau, Ményanthe, Ményanthe trèfle d'eau*	Reproduction certaine ou probable	Informateur : ANA (Bertrand Alain), Maugé Christian		1	10	1995 - 1995

Groupe	Code Espèce (CD_NOM)	Nom scientifique de l'espèce	Nomm vernaculaire de l'espèce	Statut(s) biologique(s)	Sources	Degré d'abondance	Effectif inférieur estimé	Effectif supérieur estimé	Année/ Période d'observation
	108739	*Molopospermum peloponnesiacum (L.) W.D.J.Koch, 1824*	*Molopospermum du Péloponnèse, Fausse ciguë, Couscouil*	Reproduction certaine ou probable	Informateur : ANA (Tessier Marc)		1	10	2006 - 2006
	137992	*Narcissus poeticus subsp. poeticus L., 1753*	*Narcisse des poètes*	Reproduction certaine ou probable	Informateur : ANA (Bertrand Alain, Tessier Marc), Maugé Christian		1001	10000	1995 - 2006
	111234	*Oreochloa elegans (Sennen) A.W.Hill, 1933*	*Oréochloa élégant, Seslérie élégante*	Reproduction certaine ou probable	Informateur : Maugé Christian				2005 - 2005
	112285	*Papaver argemone L., 1753*	*Roemérie argémone, Pavot argémone, Coquelicot argémone*	Reproduction certaine ou probable	Informateur : ANA (Tessier Marc)		11	100	2007 - 2007
	112591	*Pedicularis pyrenaica J.Gay, 1832*	*Pédiculaire des Pyrénées*	Reproduction certaine ou probable	Informateur : ANA (Bertrand Alain), PNR PA (Séjalon Sophie)		1	10	1995 - 2005
	113142	*Phillyrea angustifolia L., 1753*	*Phillyrée à feuilles étroites, Alavert à feuilles étroites*	Reproduction certaine ou probable	Informateur : ANA (Labatut Gilles)		1	10	1995 - 1995
	113748	*Pistacia terebinthus L., 1753*	*Pistachier térébinthe, Pudis, Térébinthe*	Reproduction certaine ou probable	Informateur : ANA (Vergne Julien)				2005 - 2005
	117551	*Rhamnus saxatilis Jacq., 1762*	*Nerprun des rochers*	Reproduction certaine ou probable	Informateur : Maugé Christian				2003 - 2003
	117731	*Rhynchospora alba (L.) Vahl, 1805*	*Rhynchospore blanc*	Reproduction certaine ou probable	Informateur : Maugé Christian				1995 - 2006
	120758	*Sanguisorba officinalis L., 1753*	*Sanguisorbe officinale, Grande pimprenelle, Sanguisorbe, Pimprenelle officinale*	Reproduction certaine ou probable	Informateur : Maugé Christian				1995 - 1995

Groupe	Code Espèce (CD_NOM)	Nom scientifique de l'espèce	Nomm vernaculaire de l'espèce	Statut(s) biologique(s)	Sources	Degré d'abondance	Effectif inférieur estimé	Effectif supérieur estimé	Année/ Période d'observation
	121059	*Saxifraga geranioides L., 1755*	*Saxifrage faux géranium*	Reproduction certaine ou probable	Informateur : CBNPMP (Arial William), Maugé Christian				2005 - 2006
	121110	*Saxifraga media Gouan, 1773*	*Saxifrage moyenne, Saxifrage intermédiaire*	Reproduction certaine ou probable	Informateur : Maugé Christian				2003 - 2003
	121449	*Scandix pecten-veneris L., 1753*	*Scandix peigne-de-Vénus, Peigne-de-Vénus*	Reproduction certaine ou probable	Informateur : ANA (Tessier Marc)		1	10	2007 - 2007
	140929	*Sempervivum tectorum subsp. tectorum L., 1753*	*Joubarbe des toits, Grande joubarbe*	Reproduction certaine ou probable	Informateur : ANA (Bertrand Alain, Tessier Marc, Vergne Julien)		11	100	1995 - 2006
	141553	*Teucrium aureum subsp. aureum Schreb., 1773*	*Germandrée dorée*	Reproduction certaine ou probable	Informateur : CBNPMP (Arial William), Maugé Christian				2003 - 2006
	125976	*Teucrium botrys L., 1753*	*Germandrée botryde, Germandrée en grappe, Germandrée femelle*	Reproduction certaine ou probable	Informateur : ANA (Tessier Marc)		1	10	2007 - 2007
	126008	*Teucrium montanum L., 1753*	*Germandrée des montagnes*	Reproduction certaine ou probable	Informateur : ANA (Tessier Marc), Assoc. TERRANOOS (Neau Miguel), CBNPMP (Leblond Nicolas), Maugé Christian, MHN Toulouse (Presseq Boris)		1	10	2003 - 2007
	128315	*Utricularia minor L., 1753*	*Utriculaire mineure, Petite utriculaire*	Reproduction certaine ou probable	Informateur : ARIANE (De Munnik Nicolas)	Faible			2004 - 2004
	129007	*Veronica spicata L., 1753*	*Véronique en épi*	Reproduction certaine ou probable	Informateur : Assoc. TERRANOOS (Neau Miguel), CBNPMP (Leblond Nicolas), Maugé Christian, MHN Toulouse (Presseq Boris)				2000 - 2007

Groupe	Code Espèce (CD_NOM)	Nom scientifique de l'espèce	Nomm vernaculaire de l'espèce	Statut(s) biologique(s)	Sources	Degré d'abondance	Effectif inférieur estimé	Effectif supérieur estimé	Année/ Période d'observation
Ptéridophytes	82783	*Anogramma leptophylla (L.) Link, 1841*	*Anogramme à feuilles minces, Grammitis à feuilles minces, Anogramme à feuilles grêles, Anogramma à feuilles minces*	Reproduction certaine ou probable	Informateur : Maugé Christian				2000 - 2000
	103843	*Isoetes lacustris L., 1753*	*Isoète des lacs*	Reproduction certaine ou probable	Informateur : CBNPMP (Arial William), PNR PA (Georges Nicolas, Séjalon Sophie)				2006 - 2006
	106993	*Lycopodiella inundata (L.) Holub, 1964*	*Lycopodielle inondée, Lycopode des tourbières, Lycopode inondé*	Reproduction certaine ou probable	Informateur : Maugé Christian, PNR PA (Georges Nicolas, Séjalon Sophie)				1995 - 2006
Reptiles	444444	*Podarcis liolepis (Boulenger, 1905)*	*Lézard catalan (Le)*	Reproduction indéterminée	Informateur : ANA (Bertrand Alain, Vergne Julien)		1	1	1992 - 2005

7.2 Espèces autres

Groupe	Code Espèce (CD_NOM)	Nom scientifique de l'espèce	Nomm vernaculaire de l'espèce	Statut(s) biologique(s)	Sources	Degré d'abondance	Effectif inférieur estimé	Effectif supérieur estimé	Année/ Période d'observation
Basidiomycètes	34534	*Tectella patellaris (Fr.) Murrill*		Reproduction certaine ou probable	Informateur : ARIANE (De Munnik Nicolas)				1993 - 1994
Coléoptères	458946	*Aphaenops bonneti Fourès, 1948*		Reproduction indéterminée	Informateur : Laboratoire EcoLab (UMR 5245)		1	1	1948 - 1948
Crustacés	237151	*Oritoniscus bonneti Vandel, 1957*		Reproduction indéterminée	Informateur : Laboratoire EcoLab (UMR 5245)		1	1	1957 - 1957
	237189	*Trichoniscoides picturarum Vandel, 1952*		Reproduction indéterminée	Informateur : Laboratoire EcoLab (UMR 5245)		1	1	1960 - 1960

Groupe	Code Espèce (CD_NOM)	Nom scientifique de l'espèce	Nomm vernaculaire de l'espèce	Statut(s) biologique(s)	Sources	Degré d'abondance	Effectif inférieur estimé	Effectif supérieur estimé	Année/ Période d'observation
Phanérogames	131033	*Ajuga chamaepitys subsp. chamaepitys (L.) Schreb., 1773*	*Bugle petit-pin, Petite ivette, Bugle jaune*	Reproduction certaine ou probable	Informateur : ANA (Tessier Marc), Assoc. TERRANOOS (Neau Miguel), CBNPMP (Leblond Nicolas), Maugé Christian, MHN Toulouse (Presseq Boris)		11	100	2003 - 2007
	81899	*Alyssum diffusum Ten., 1815*	*Alysson des montagnes, Passerage des montagnes, Alysson des collines, Alysse des montagnes*	Reproduction certaine ou probable	Informateur : Maugé Christian				2003 - 2003
	83285	*Arabis auriculata Lam., 1783*	*Arabette dressée, Arabette auriculée, Arabette à oreillettes, Arabette droite*	Reproduction certaine ou probable	Informateur : Maugé Christian				2000 - 2000
	87021	*Bupleurum angulosum L., 1753*	*Buplèvre anguleux*	Reproduction certaine ou probable	Informateur : Assoc. TERRANOOS (Neau Miguel), CBNPMP (Leblond Nicolas), MHN Toulouse (Presseq Boris)				2007 - 2007
	87636	*Campanula erinus L., 1753*	*Campanule érine, Campanule érinus, Campanule à petites fleurs*	Reproduction certaine ou probable	Informateur : Assoc. TERRANOOS (Neau Miguel), CBNPMP (Leblond Nicolas), Maugé Christian, MHN Toulouse (Presseq Boris)				2003 - 2007
	87693	*Campanula persicifolia L., 1753*	*Campanule à feuilles de pêcher, Bâton-de-Jacob*	Reproduction certaine ou probable	Informateur : Maugé Christian				2003 - 2003
	89884	*Centranthus lecoqii Jord., 1852*	*Centranthe de Lecoq*	Reproduction certaine ou probable	Informateur : ANA (Tessier Marc), Maugé Christian		11	100	2003 - 2006
	133499	*Crepis albida subsp. albida Vill., 1779*	*Crépide blanche, Crépide blanchâtre, Barkhausie blanche, Crépis blanc*	Reproduction certaine ou probable	Informateur : Assoc. TERRANOOS (Neau Miguel), CBNPMP (Leblond Nicolas), Maugé Christian, MHN Toulouse (Presseq Boris)				2003 - 2007
	133835	*Dianthus deltoides subsp. deltoides L., 1753*	*Œillet deltoïde, Œillet couché, Œillet à delta*	Reproduction certaine ou probable	Informateur : Maugé Christian				2006 - 2006

Groupe	Code Espèce (CD_NOM)	Nom scientifique de l'espèce	Nomm vernaculaire de l'espèce	Statut(s) biologique(s)	Sources	Degré d'abondance	Effectif inférieur estimé	Effectif supérieur estimé	Année/ Période d'observation
	98981	*Fritillaria nigra Mill., 1768*	*Fritillaire des Pyrénées, Fritillaire noire*	Reproduction certaine ou probable	Informateur : ANA (Bertrand Alain), Maugé Christian		1	10	1995 - 2003
	135019	*Gentiana burseri subsp. burseri Lapeyr., 1813*	*Gentiane de Burser*	Reproduction certaine ou probable	Informateur : PNR PA (Séjalon Sophie)				2005 - 2005
	105162	*Lathyrus aphaca L., 1753*	*Gesse aphylle, Gesse sans feuilles*	Reproduction certaine ou probable	Informateur : Assoc. TERRANOOS (Neau Miguel), CBNPMP (Leblond Nicolas), Maugé Christian, MHN Toulouse (Presseq Boris)				2003 - 2007
	105261	*Lathyrus sphaericus Retz., 1783*	*Gesse sphérique, Gesse à fruits ronds, Gesse à graines rondes, Gesse à graines sphériques*	Reproduction certaine ou probable	Informateur : ANA (Tessier Marc), Maugé Christian		1	10	2003 - 2007
	105312	*Lavandula latifolia Medik., 1784*	*Lavande à larges feuilles, Lavande à feuilles larges, Aspic, Spic*	Reproduction certaine ou probable	Informateur : ANA (Vergne Julien), Maugé Christian				2003 - 2005
	108874	*Muscari comosum (L.) Mill., 1768*	*Muscari chevelu, Muscari à toupet*	Reproduction certaine ou probable	Informateur : Maugé Christian				2003 - 2003
	112453	*Paronychia polygonifolia (Vill.) DC., 1805*	*Paronyque à feuilles de renouée*	Reproduction certaine ou probable	Informateur : Assoc. TERRANOOS (Neau Miguel), CBNPMP (Leblond Nicolas), MHN Toulouse (Presseq Boris)				2007 - 2007
	113957	*Plantago sempervirens Crantz, 1766*	*Plantain toujours vert, Œil-de-chien*	Reproduction certaine ou probable	Informateur : Assoc. TERRANOOS (Neau Miguel), CBNPMP (Leblond Nicolas), MHN Toulouse (Presseq Boris)				2007 - 2007
	116704	*Quercus ilex L., 1753*	*Chêne vert, yeuse*	Reproduction certaine ou probable	Informateur : ANA (Labatut Gilles, Tessier Marc, Vergne Julien)		11	100	1995 - 2006
	117526	*Rhamnus alaternus L., 1753*	*Nerprun alaterne, Alaterne*	Reproduction certaine ou probable	Informateur : ANA (Vergne Julien), Maugé Christian				2003 - 2005

Groupe	Code Espèce (CD_NOM)	Nom scientifique de l'espèce	Nomm vernaculaire de l'espèce	Statut(s) biologique(s)	Sources	Degré d'abondance	Effectif inférieur estimé	Effectif supérieur estimé	Année/ Période d'observation
	119827	*Sagina saginoides (L.) H.Karst., 1882*	*Sagine fausse sagine, Sagine de Linné*	Reproduction certaine ou probable	Informateur : ANA (Tessier Marc), Assoc. TERRANOOS (Neau Miguel), CBNPMP (Leblond Nicolas), MHN Toulouse (Presseq Boris)		11	100	2006 - 2007
	127595	*Trinia glauca (L.) Dumort., 1827*	*Trinie glauque, Trinie commune, Trinie vulgaire*	Reproduction certaine ou probable	Informateur : Assoc. TERRANOOS (Neau Miguel), CBNPMP (Leblond Nicolas), Maugé Christian, MHN Toulouse (Presseq Boris)				2003 - 2007
	128476	*Valerianella locusta (L.) Laterr., 1821*	*Valérianelle potagère, Mache doucette, Mache, Doucette*	Reproduction certaine ou probable	Informateur : Maugé Christian				2000 - 2003
	129191	*Vicia hirsuta (L.) Gray, 1821*	*Vesce hérissée*	Reproduction certaine ou probable	Informateur : Assoc. TERRANOOS (Neau Miguel), CBNPMP (Leblond Nicolas), Maugé Christian, MHN Toulouse (Presseq Boris)				2003 - 2007
	129263	*Vicia orobus DC., 1815*	*Vesce orobe, Vesce des Landes*	Reproduction certaine ou probable	Informateur : ANA (Tessier Marc)		11	100	2006 - 2006
Reptiles	79278	*Zootoca vivipara (Lichtenstein, 1823)*	*Lézard vivipare (Le)*	Reproduction indéterminée	Informateur : Maugé Christian		1	1	1995 - 1995

7.3 Autres espèces à enjeux

Non renseigné

7.4 Espèces à statut réglementé

Groupe	Code Espèce (CD_NOM)	Espèce (nom scientifique)	Statut de déterminance	Réglementation
Amphibiens	444427	*Calotriton asper (Al. Dugès, 1852)*	Déterminante	Arrêté du 8 janvier 2021 fixant la liste des amphibiens et des reptiles représentés sur le territoire métropolitain protégés sur l'ensemble du territoire national et les modalités de leur protection *(lien)*
				Directive 92/43/CEE (Directive européenne dite Directive Habitats-Faune-Flore) *(lien)*
	444432	*Lissotriton helveticus (Razoumowsky, 1789)*	Déterminante	Arrêté du 8 janvier 2021 fixant la liste des amphibiens et des reptiles représentés sur le territoire métropolitain protégés sur l'ensemble du territoire national et les modalités de leur protection *(lien)*
Insectes	458946	*Aphaenops bonneti Fourès, 1948*	Autre	Liste des insectes protégés sur l'ensemble du territoire et les modalités de leur protection *(lien)*
Mammifères	61128	*Rupicapra pyrenaica Bonaparte, 1845*	Déterminante	Liste des espèces de gibier dont la chasse est autorisée *(lien)*
Oiseaux	2966	*Tetrao urogallus aquitanicus Ingram, 1915*	Déterminante	Directive 79/409/CEE (Directive européenne dite Directive Oiseaux) *(lien)*
				Liste des espèces de gibier dont la chasse est autorisée *(lien)*
				Liste des oiseaux protégés sur l'ensemble du territoire et les modalités de leur protection *(lien)*
				Protection et commercialisation de certaines espèces d'oiseaux sur le territoire français national *(lien)*
	2992	*Perdix perdix hispaniensis Reichenow, 1892*	Déterminante	Directive 79/409/CEE (Directive européenne dite Directive Oiseaux) *(lien)*
				Liste des espèces de gibier dont la chasse est autorisée *(lien)*
Reptiles	79278	*Zootoca vivipara (Lichtenstein, 1823)*	Autre	Arrêté du 8 janvier 2021 fixant la liste des amphibiens et des reptiles représentés sur le territoire métropolitain protégés sur l'ensemble du territoire national et les modalités de leur protection *(lien)*
	444444	*Podarcis liolepis (Boulenger, 1905)*	Déterminante	Arrêté du 8 janvier 2021 fixant la liste des amphibiens et des reptiles représentés sur le territoire métropolitain protégés sur l'ensemble du territoire national et les modalités de leur protection *(lien)*
Angiospermes	94606	*Delphinium verdunense Balb., 1813*	Déterminante	Liste des espèces végétales protégées sur l'ensemble du territoire français métropolitain *(lien)*
	95442	*Drosera rotundifolia L., 1753*	Déterminante	Liste des espèces végétales protégées sur l'ensemble du territoire français métropolitain *(lien)*
	132840	*Carlina acanthifolia subsp. cynara (Pourr. ex DC.) Arcang., 1882*	Déterminante	Liste des espèces végétales sauvages pouvant faire l'objet d'une réglementation préfectorale permanente ou temporaire *(lien)*
	133817	*Dianthus barbatus subsp. barbatus L., 1753*	Déterminante	Liste des espèces végétales sauvages pouvant faire l'objet d'une réglementation préfectorale permanente ou temporaire *(lien)*
	133835	*Dianthus deltoides subsp. deltoides L., 1753*	Autre	Liste des espèces végétales sauvages pouvant faire l'objet d'une réglementation préfectorale permanente ou temporaire *(lien)*
Mousses	6734	*Sphagnum compactum Lam. & DC.*	Déterminante	Directive 92/43/CEE (Directive européenne dite Directive Habitats-Faune-Flore) *(lien)*
				Liste des espèces végétales sauvages pouvant faire l'objet d'une réglementation préfectorale permanente ou temporaire *(lien)*
	6736	*Sphagnum contortum Schultz*	Déterminante	Directive 92/43/CEE (Directive européenne dite Directive Habitats-Faune-Flore) *(lien)*
				Liste des espèces végétales sauvages pouvant faire l'objet d'une réglementation préfectorale permanente ou temporaire *(lien)*
	6776	*Sphagnum platyphyllum (Lindb. ex Braithw.) Warnst.*	Déterminante	Directive 92/43/CEE (Directive européenne dite Directive Habitats-Faune-Flore) *(lien)*

Groupe	Code Espèce (CD_NOM)	Espèce (nom scientifique)	Statut de déterminance	Réglementation
				Liste des espèces végétales sauvages pouvant faire l'objet d'une réglementation préfectorale permanente ou temporaire *(lien)*
	6790	*Sphagnum subnitens Russow & Warnst.*	Déterminante	Directive 92/43/CEE (Directive européenne dite Directive Habitats-Faune-Flore) *(lien)*
				Liste des espèces végétales sauvages pouvant faire l'objet d'une réglementation préfectorale permanente ou temporaire *(lien)*
	6794	*Sphagnum subsecundum Nees*	Déterminante	Directive 92/43/CEE (Directive européenne dite Directive Habitats-Faune-Flore) *(lien)*
				Liste des espèces végétales sauvages pouvant faire l'objet d'une réglementation préfectorale permanente ou temporaire *(lien)*
	6797	*Sphagnum teres (Schimp.) Ångstr.*	Déterminante	Directive 92/43/CEE (Directive européenne dite Directive Habitats-Faune-Flore) *(lien)*
				Liste des espèces végétales sauvages pouvant faire l'objet d'une réglementation préfectorale permanente ou temporaire *(lien)*
Ptéridophytes	82783	*Anogramma leptophylla (L.) Link, 1841*	Déterminante	Prévention de l'introduction et de la propagation des espèces végétales exotiques envahissantes sur le territoire de la Réunion *(lien)*
	103843	*Isoetes lacustris L., 1753*	Déterminante	Liste des espèces végétales protégées sur l'ensemble du territoire français métropolitain *(lien)*
	106993	*Lycopodiella inundata (L.) Holub, 1964*	Déterminante	Directive 92/43/CEE (Directive européenne dite Directive Habitats-Faune-Flore) *(lien)*
				Liste des espèces végétales protégées sur l'ensemble du territoire français métropolitain *(lien)*

8. LIENS ESPECES ET HABITATS

Non renseigné

9. SOURCES

Type	Auteur	Année de publication	Titre
Bibliographie	Espaces Naturels de Midi-Pyrénées - conservatoire régional	1999	Les tourbières de Midi-Pyrénées : comment les conserver ? Espaces Naturels de Midi-Pyrénées, programme life tourbières de France. 116 p.
	Labatut G.	1999	Inventaire des plantes méditerranéennes en limite de répartition dans le département de l'Ariege
Informateur	AFL (Coste Clother)		
	AFL (Coste Clother)		
	ANA (Bertrand Alain)		
	ANA (Bertrand Alain)		
	ANA (Bertrand Alain)		
	ANA (Bertrand Alain), FDC 09 (Marty Évelyn), OGM		
	ANA (Bertrand Alain), Maugé Christian		

Type	Auteur	Année de publication	Titre
	ANA (Bertrand Alain), PNR PA (Séjalon Sophie)		
	ANA (Bertrand Alain, Tessier Marc)		
	ANA (Bertrand Alain, Tessier Marc), ARIANE (De Munnik Nicolas), Assoc. TERRANOOS (Neau Miguel), CBNPMP (Arial William, Leblond Nicolas), Maugé Christian, MHN Toulouse (Presseq Boris), PNR PA (Georges Nicolas, Séjalon Sophie)		
	ANA (Bertrand Alain, Tessier Marc), CBNPMP (Arial William), Maugé Christian		
	ANA (Bertrand Alain, Tessier Marc), Maugé Christian		
	ANA (Bertrand Alain, Tessier Marc), Maugé Christian, PNR PA (Séjalon Sophie)		
	ANA (Bertrand Alain, Tessier Marc, Vergne Julien)		
	ANA (Bertrand Alain, Tessier Marc, Vergne Julien), Assoc. TERRANOOS (Neau Miguel), CBNPMP (Leblond Nicolas), Maugé Christian, MHN Toulouse (Presseq Boris), PNR PA (Georges Nicolas, Séjalon Sophie)		
	ANA (Bertrand Alain, Vergne Julien)		
	ANA (Labatut Gilles)		
	ANA (Labatut Gilles)		
	ANA (Labatut Gilles), Assoc. TERRANOOS (Neau Miguel), CBNPMP (Leblond Nicolas), MHN Toulouse (Presseq Boris)		
	ANA (Labatut Gilles, Tessier Marc, Vergne Julien)		
	ANA (Maurette Jean)		
	ANA (Maurette Jean)		
	ANA (Tessier Marc)		
	ANA (Tessier Marc)		
	ANA (Tessier Marc)		
	ANA (Tessier Marc), Assoc. TERRANOOS (Neau Miguel), CBNPMP (Leblond Nicolas), Maugé Christian, MHN Toulouse (Presseq Boris)		
	ANA (Tessier Marc), Assoc. TERRANOOS (Neau Miguel), CBNPMP (Leblond Nicolas), MHN Toulouse (Presseq Boris)		
	ANA (Tessier Marc), Maugé Christian		
	ANA (Tessier Marc, Vergne Julien), Assoc. TERRANOOS (Neau Miguel), CBNPMP (Leblond Nicolas), Maugé Christian, MHN Toulouse (Presseq Boris)		
	ANA (Vergne Julien)		
	ANA (Vergne Julien)		
	ANA (Vergne Julien), Maugé Christian		

Type	Auteur	Année de publication	Titre
	Anonyme		
	ARIANE (De Munnik Nicolas)		
	ARIANE (De Munnik Nicolas)		
	Assoc. TERRANOOS (Neau Miguel)		
	Assoc. TERRANOOS (Neau Miguel), CBNPMP (Arial William, Leblond Nicolas), Maugé Christian, MHN Toulouse (Presseq Boris)		
	Assoc. TERRANOOS (Neau Miguel), CBNPMP (Arial William, Leblond Nicolas), MHN Toulouse (Presseq Boris)		
	Assoc. TERRANOOS (Neau Miguel), CBNPMP (Arial William, Leblond Nicolas), MHN Toulouse (Presseq Boris), PNR PA (Georges Nicolas, Séjalon Sophie)		
	Assoc. TERRANOOS (Neau Miguel), CBNPMP (Leblond Nicolas), Maugé Christian, MHN Toulouse (Presseq Boris)		
	Assoc. TERRANOOS (Neau Miguel), CBNPMP (Leblond Nicolas), MHN Toulouse (Presseq Boris)		
	CBNPMP (Arial William)		
	CBNPMP (Arial William)		
	CBNPMP (Arial William), Maugé Christian		
	CBNPMP (Arial William), PNR PA (Georges Nicolas, Séjalon Sophie)		
	CBNPMP (Leblond Nicolas)		
	CBNPMP (personne morale)		
	FDC 09 (Marty Évelyn)		
	FDC 09 (Marty Évelyn), OGM		
	Laboratoire EcoLab (UMR 5245)		
	Laboratoire EcoLab (UMR 5245) (personne morale)		
	Maugé Christian		
	Maugé Christian		
	Maugé Christian, PNR PA (Georges Nicolas, Séjalon Sophie)		
	MHN Toulouse (Presseq Boris)		
	Nature Midi-Pyrénées (Delmas Norbert)		
	Nature Midi-Pyrénées (Delmas Norbert)		
	OGM		
	OGM (personne morale)		
	ONF Midi-Pyrénées (personne morale)		
	PNR PA (Georges Nicolas)		
	PNR PA (Georges Nicolas, Séjalon Sophie)		
	PNR PA (Séjalon Sophie)		

Type	Auteur	Année de publication	Titre
	PNR PA (Séjalon Sophie)		
	Royaud Alain		
	Royaud Alain		

Massif de l'Arize, versant sud (Identifiant national : 730012057)

(ZNIEFF Continentale de type 1)

(Identifiant régional : Z2PZ0453)

La citation de référence de cette fiche doit se faire comme suite : Brousseau Cécile (Association des naturalistes de l'Ariège - Espaces naturels d'Ariège), .- 730012057, Massif de l'Arize, versant sud. - INPN, SPN-MNHN Paris, 15P. *https://inpn.mnhn.fr/zone/znieff/730012057.pdf*

Région en charge de la zone : Midi-Pyrénées
Rédacteur(s) :Brousseau Cécile (Association des naturalistes de l'Ariège - Espaces naturels d'Ariège)
Centroïde calculé : 524873°-1767038°

Dates de validation régionale et nationale

Date de premier avis CSRPN : 27/11/2009
Date actuelle d'avis CSRPN : 27/11/2009
Date de première diffusion INPN : 01/01/1900
Date de dernière diffusion INPN : 17/06/2014

1. DESCRIPTION 2
2. CRITERES D'INTERET DE LA ZONE 4
3. CRITERES DE DELIMITATION DE LA ZONE 4
4. FACTEUR INFLUENCANT L'EVOLUTION DE LA ZONE 4
5. BILAN DES CONNAISSANCES - EFFORTS DES PROSPECTIONS 5
6. HABITATS 5
7. ESPECES 7
8. LIENS ESPECES ET HABITATS 15
9. SOURCES 15

1. DESCRIPTION

1.1 Localisation administrative

- Département : Ariège
- Commune : Montoulieu (INSEE : 09210)
- Commune : Boussenac (INSEE : 09065)
- Commune : Bosc (INSEE : 09063)
- Commune : Massat (INSEE : 09182)
- Commune : Soulan (INSEE : 09301)
- Commune : Mercus-Garrabet (INSEE : 09188)
- Commune : Saurat (INSEE : 09280)
- Commune : Bédeilhac-et-Aynat (INSEE : 09045)
- Commune : Biert (INSEE : 09057)
- Commune : Ganac (INSEE : 09130)
- Commune : Brassac (INSEE : 09066)
- Commune : Sentenac-de-Sérou (INSEE : 09292)
- Commune : Erp (INSEE : 09114)
- Commune : Arignac (INSEE : 09015)
- Commune : Esplas-de-Sérou (INSEE : 09118)

1.2 Superficie

8013,27 hectares

1.3 Altitude

Minimale (mètre): 439
Maximale (mètre): 1685

1.4 Liaisons écologiques avec d'autres ZNIEFF

Non renseigné

1.5 Commentaire général

La ZNIEFF du « massif de l'Arize, versant sud » étend ses 8 000 ha sur le massif de l'Arize, qui s'étire au centre du département de l'Ariège entre les rivières Ariège et Salat. Comprise entre 440 et 1 680 m d'altitude, elle occupe les étages collinéen et montagnard. La géologie complexe de ce massif principalement cristallin associe une partie schisteuse (micaschistes et schistes) et deux plutons granitiques à chaque extrémité de la ZNIEFF. Le climat est de type montagnard atlantique avec des précipitations assez élevées. La ZNIEFF occupe majoritairement une soulane de pente assez raide. Les zones basses accueillent les villages et une agriculture extensive de montagne qui développe un paysage bocager avec un réseau de linéaires arborés assez préservé. Un habitat de type dispersé remonte le long de certains ruisseaux. La forêt (hêtraie, hêtraie-sapinière) occupe une large place, même si beaucoup de plantations de résineux marquent, elles aussi, le paysage. Un réseau hydrographique dense parcourt la ZNIEFF. Dans sa partie la plus élevée (crêtes de l'Arize), au-delà de la limite de la forêt, les milieux rocheux, les landes et pelouses montagnardes dominent le paysage.

En ce qui concerne les habitats, nous pouvons mentionner différents milieux particulièrement intéressants. Un complexe de micro-habitats tourbeux et humides est présent sur la zone, favorisé par l'ambiance fraîche et humide (bas-marais, tourbières à Narthécie, tourbières de transition et boisements humides). Outre leur intérêt en tant qu'habitats d'espèces, ces milieux jouent un rôle important d'un point de vue fonctionnel : atténuation des effets de crues par stockage d'eau, ralentissement des ruissellements de surface. Les milieux forestiers constituent un élément important de la zone en particulier en tant qu'habitat pour l'avifaune patrimoniale. Les cours d'eau sont, eux aussi, l'habitat d'espèces déterminantes à forts enjeux.

D'un point de vue floristique, les éléments patrimoniaux concernent : la flore des milieux humides et tourbeux avec le Rossolis à feuilles rondes (Drosera rotundifolia), protégé au niveau national, ou encore la Petite scutellaire (Scutellaria minor) ; des espèces à affinités méditerranéennes comme le Chêne vert (Quercus ilex), le Ciste à feuilles de sauge (Cistus salviifolius) ou le Stipe d'Offner (Stipa offneri) ; des espèces typiques de milieux rocheux et pierreux comme le Centranthe de Lecoq (Centranthus

lecoqii), le Grand muflier (Antirrhinum majus), la Joubarbe des toits (Sempervirum tectorum subsp. tectorum), etc. Il existe également une diversité mycologique intéressante. D'un point de vue faunistique, les intérêts concernent différents groupes. Pour ce qui est des mammifères, nous pouvons mentionner la présence du Desman des Pyrénées dans les différents cours d'eau de la zone, espèce endémique et inscrite à l'annexe II de la directive « Habitats-Faune-Flore ». Sur le plan ornithologique, la zone est d'une importance majeure pour le Grand Tétras (Tetrao urogallus) et notamment sa reproduction ; la Perdrix grise de montagne (Perdix perdix hispanicus) fréquente aussi la zone. Ces deux espèces font partie de la directive « Oiseaux ». Le Milan royal est aussi connu nicheur dans la zone. L'Euprocte, amphibien urodèle endémique des Pyrénées, occupe les cours d'eau de bonne qualité. La richesse se retrouve dans d'autres groupes d'invertébrés : coléoptères, crustacés, mollusques...

1.6 Compléments descriptifs

1.6.1 Mesures de protection

- Site inscrit selon la loi de 1930
- Site inscrit au titre de la Directive Habitats (ZSC, SIC, PSIC)
- Parc naturel régional

Commentaire sur les mesures de protection

aucun commentaire

1.6.2 Activités humaines

- Agriculture
- Sylviculture
- Elevage
- Pêche
- Chasse
- Habitat dispersé

Commentaire sur les activités humaines

aucun commentaire

1.6.3 Géomorphologie

- Ruisseau, torrent
- Vallon
- Montagne
- Crête
- Escarpement, versant pentu
- Versant de faible pente

Commentaire sur la géomorphologie

aucun commentaire

1.6.4 Statut de propriété

Non renseigné

Commentaire sur le statut de propriété

aucun commentaire

2. CRITERES D'INTERET DE LA ZONE

Patrimoniaux	Fonctionnels	Complémentaires
- Lichens - Ecologique - Oiseaux - Mammifères - Insectes - Phanérogames - Champignons	- Fonction d'habitat pour les populations animales ou végétales - Fonctions de régulation hydraulique - Role naturel de protection contre l'érosion des sols	- Paysager

Commentaire sur les intèrêts

aucun commentaire

3. CRITERES DE DELIMITATION DE LA ZONE

- Répartition des espèces (faune, flore)
- Répartition et agencement des habitats
- Contraintes du milieu physique

Commentaire sur les critères de délimitation de la zone

D'un point de vue géomorphologique, la zone englobe le versant sud du massif de l'Arize. Au nord, la limite tient compte des aires de présence des galliformes de montagne présents essentiellement sur la ZNIEFF supérieure « massif de l'Arize, zone d'altitude », et des critères de bassin versant. Le contour s'appuie tant que possible sur des éléments visuels type routes, pistes forestières, lisières, etc. Au sud, la ZNIEFF s'étend jusqu'aux vallées de l'Arac et du Saurat.

4. FACTEURS INFLUENCANT L'EVOLUTION DE LA ZONE

Facteur d'évolution	Effet négatif	Effet significatif	Réalité de l'impact
Pollutions et nuisances	Intérieur	Indéterminé	Potentiel
Pratiques liées à la gestion des eaux	Intérieur	Indéterminé	Potentiel
Pâturage	Intérieur	Indéterminé	Potentiel
Abandons de systèmes culturaux et pastoraux, apparition de friches	Intérieur	Indéterminé	Potentiel
Pratiques et travaux forestiers	Intérieur	Indéterminé	Potentiel
Fermeture du milieu	Intérieur	Indéterminé	Potentiel

Commentaire sur les facteurs

aucun commentaire

5. BILANS DES CONNAISSANCES - EFFORTS DES PROSPECTIONS

5.1 Espèces

Nulle	Faible	Moyen	Bon
- Algues - Autre Faunes - Lichens - Phanérogames - Poissons - Ptéridophytes - Reptiles - Mollusques - Crustacés - Arachnides - Myriapodes - Odonates - Diptères - Hyménoptères - Autres ordres d'Hexapodes - Hémiptères - Autres Fonges	- Amphibiens - Bryophytes - Oiseaux - Orthoptères - Lépidoptères - Coléoptères	- Mammifères - Ascomycètes - Basidiomycètes	

5.2 Habitats

6. HABITATS

6.1 Habitats déterminants

EUNIS	CORINE biotopes	Habitats d'intérêt communautaire	Source	Surface (%)	Observation
	51.1 *Tourbières hautes à peu près naturelles*			1	
	54 *Bas-marais, tourbières de transition et sources*			1	
	62 *Falaises continentales et rochers exposés*			2	
	36.3 *Pelouses acidiphiles alpines et subalpines*			2	
	41.1 *Hêtraies*			40	
	24 *Eaux courantes*			1	
	36 *Pelouses alpines et subalpines*			5	
	51.141 *Tourbières à Narthecium*		Informateur : ANA (Bertrand Alain)	1	1995 - 1995

6.2 Habitats autres

EUNIS	CORINE biotopes	Habitats d'intérêt communautaire	Source	Surface (%)	Observation
	31.2 *Landes sèches*			5	
	31.841 *Landes médio-européennes à Cytisus scoparius*			5	
	31.86 *Landes à Fougères*			5	
	38 *Prairies mésophiles*			10	
	41 *Forêts caducifoliées*			3	
	44 *Forêts riveraines, forêts et fourrés très humides*			1	
	83.31 *Plantations de conifères*			10	
	86 *Villes, villages et sites industriels*			1	
	31 *Landes et fruticées*			5	

6.3 Habitats périphériques

Non renseigné

6.4 Commentaire sur les habitats

aucun commentaire

7. ESPECES

7.1 Espèces déterminantes

Groupe	Code Espèce (CD_NOM)	Nom scientifique de l'espèce	Nomm vernaculaire de l'espèce	Statut(s) biologique(s)	Sources	Degré d'abondance	Effectif inférieur estimé	Effectif supérieur estimé	Année/ Période d'observation
Amphibiens	444427	*Calotriton asper (Al. Dugès, 1852)*	*Calotriton des Pyrénées (Le), Euprocte des Pyrénées*	Reproduction indéterminée	Informateur : ANA (Bertrand Alain), ECODIV (Muratet Jean)		1	1	1985 - 2006
Basidiomycètes	33065	*Chaetocalathus craterellus (Durieu & Léveillé) Singer*		Reproduction certaine ou probable	Informateur : ARIANE (De Munnik Nicolas)				1992 - 1997
	41983	*Climacocystis borealis (Fr. : Fr.) Kotlaba & Pouzar*	*Polypore boréal*	Reproduction certaine ou probable	Informateur : ARIANE (De Munnik Nicolas)				1993 - 1993
	33484	*Entoloma aprile (Britzlemayr) Sacc.*	*Entolome d'avril*	Reproduction certaine ou probable	Informateur : ARIANE (De Munnik Nicolas)				1991 - 1991
	33845	*Entoloma icterinum (Fr. : Fr.) Moser*		Reproduction certaine ou probable	Informateur : Anonyme				1992 - 1992
	36368	*Inocybe haemacta (Berk. & Cooke) Sacc.*		Reproduction certaine ou probable	Informateur : ARIANE (De Munnik Nicolas)				1991 - 1991
	514136	*Lasiochlaena anisea Pouzar*		Reproduction certaine ou probable	Informateur : ARIANE (De Munnik Nicolas)				1995 - 1995
	34373	*Pleurotus cornucopiae (Paulet) Quélet*	*Corne d'abondance*	Reproduction certaine ou probable	Informateur : ARIANE (De Munnik Nicolas)				1991 - 1991
	34488	*Pleurotus ostreatus (Jacq. : Fr.) Kummer*	*Pleurote en huître*	Reproduction certaine ou probable	Informateur : ARIANE (De Munnik Nicolas)				1991 - 1993

Groupe	Code Espèce (CD_NOM)	Nom scientifique de l'espèce	Nomm vernaculaire de l'espèce	Statut(s) biologique(s)	Sources	Degré d'abondance	Effectif inférieur estimé	Effectif supérieur estimé	Année/ Période d'observation
	38910	*Pluteus thomsonii (Berk. & Br.) Dennis*		Reproduction certaine ou probable	Informateur : ARIANE (De Munnik Nicolas)				1992 - 1992
	38801	*Pluteus tricuspidatus Velenovsky*	*Plutée à arêtes noires*	Reproduction certaine ou probable	Informateur : ARIANE (De Munnik Nicolas)				1991 - 1991
	37809	*Psathyrella sarcocephala (Fr. : Fr.) Singer*		Reproduction certaine ou probable	Informateur : ARIANE (De Munnik Nicolas)				1996 - 1996
	31891	*Rugosomyces ionides (Bull. : Fr.) Bon*		Reproduction certaine ou probable	Informateur : ARIANE (De Munnik Nicolas)				1991 - 1991
	31895	*Rugosomyces obscurissimus (A. Pearson) Bon*		Reproduction certaine ou probable	Informateur : ARIANE (De Munnik Nicolas)				1991 - 1992
	39532	*Russula acrifolia Romagn. ex Romagn.*	*Russule à lames âcres*	Reproduction certaine ou probable	Informateur : ARIANE (De Munnik Nicolas)				1991 - 1991
	39620	*Russula azurea Bresadola*	*Russule azurée*	Reproduction certaine ou probable	Informateur : ARIANE (De Munnik Nicolas)				2002 - 2002
Coléoptères	223891	*Antrocharis querilhaci (Lespès, 1857)*		Reproduction indéterminée	Informateur : ANA (Bertrand Alain)		1	1	1989 - 1989
	223793	*Speonomus colluvii Delay, Juberthie & Ruffat, 1983*		Reproduction indéterminée	Informateur : Laboratoire EcoLab (UMR 5245)		1	1	2002 - 2002
	416826	*Speonomus hydrophilus*		Reproduction indéterminée	Informateur : Laboratoire EcoLab (UMR 5245)		1	1	2002 - 2002
	223812	*Speonomus zophosinus (Saulcy, 1872)*		Reproduction indéterminée	Informateur : ANA (Bertrand Alain)		1	1	1986 - 1991

Groupe	Code Espèce (CD_NOM)	Nom scientifique de l'espèce	Nomm vernaculaire de l'espèce	Statut(s) biologique(s)	Sources	Degré d'abondance	Effectif inférieur estimé	Effectif supérieur estimé	Année/ Période d'observation
Lépidoptères	219755	*Satyrium w-album (Knoch, 1782)*	*Thécla de l'Orme (La), Thécla à W blanc (La), W blanc (Le), Thècle W-album (La), Thécla W-Blanc (La), Porte-Queue brun à une ligne blanche (Le)*	Reproduction indéterminée	Informateur : ANA (Bertrand Alain)		1	1	2004 - 2004
Lichens	57608	*Rhizocarpon furfurosum H. Magn. & Poelt*		Reproduction certaine ou probable	Informateur : AFL (Coste Clother, Masson Didier)				2004 - 2004
Mammifères	60243	*Galemys pyrenaicus (E. Geoffroy, 1811)*	*Desman des Pyrénées, Rat-trompette*	Reproduction indéterminée	Informateur : ANA (Bertrand Alain)		1	1	1986 - 2004
Mollusques	199831	*Abida pyrenaearia (Michaud, 1831)*	*Maillot des Pyrénées*	Reproduction certaine ou probable	Informateur : Anonyme		1	1	1993 - 2005
	162690	*Cochlostoma nouleti (Dupuy, 1851)*	*Cochlostome des Pyrénées*	Reproduction certaine ou probable	Informateur : Anonyme		1	1	1993 - 2005
	162685	*Cochlostoma obscurum obscurum (Draparnaud, 1805)*	*Cochlostome montagnard*	Reproduction certaine ou probable	Informateur : Anonyme		1	1	1993 - 2005
Oiseaux	2844	*Milvus milvus (Linnaeus, 1758)*	*Milan royal*	Reproduction certaine ou probable	Informateur : ANA (Bertrand Alain)		1	2	2007 - 2007
	2992	*Perdix perdix hispaniensis Reichenow, 1892*	*Perdrix grise des Pyrénées*	Reproduction certaine ou probable	Informateur : FDC 09 (Marty Évelyn), OGM		1	1	1998 - 2005
	2966	*Tetrao urogallus aquitanicus Ingram, 1915*		Reproduction certaine ou probable	Informateur : ANA (Bertrand Alain), OGM		1	2	1987 - 2006
Orthoptères	536063	*Callicrania ramburii (Bolívar, 1878)*	*Ephippigère gascone*	Reproduction indéterminée	Informateur : ASINAT (Defaut Bernard)		1	1	1982 - 1982

Groupe	Code Espèce (CD_NOM)	Nom scientifique de l'espèce	Nomm vernaculaire de l'espèce	Statut(s) biologique(s)	Sources	Degré d'abondance	Effectif inférieur estimé	Effectif supérieur estimé	Année/ Période d'observation
Phanérogames	82909	*Anthericum ramosum L., 1753*	*Phalangère rameuse, Anthéricum ramifié*	Reproduction certaine ou probable	Informateur : ANA (Tessier Marc)		1	10	2006 - 2006
	83058	*Antirrhinum majus L., 1753*	*Muflier à grandes fleurs, Gueule-de-lion, Muflier élevé, Grand muflier, Gueule-de-loup*	Reproduction certaine ou probable	Informateur : ANA (Tessier Marc)		11	100	2006 - 2006
	131554	*Arabis nova subsp. nova Vill., 1779*	*Arabette nouvelle, Arabette des rochers*	Reproduction certaine ou probable	Informateur : PNR PA (Georges Nicolas, Séjalon Sophie)				2006 - 2006
	83402	*Arabis scabra All., 1773*	*Arabette dressée, Arabette scabre, Arabette raide*	Reproduction certaine ou probable	Informateur : PNR PA (Georges Nicolas, Séjalon Sophie)				2006 - 2006
	84229	*Asarina procumbens Mill., 1768*	*Asarine couchée, Muflier à feuilles d'asaret, Muflier asaret, Petit asaret*	Reproduction certaine ou probable	Informateur : ANA (Tessier Marc), Maugé Christian, PNR PA (Georges Nicolas, Séjalon Sophie)		1	10	2000 - 2006
	86136	*Bombycilaena erecta (L.) Smoljan., 1955*	*Bombycilène dressée, Micrope dressé, Gnaphale dressé, Micrope droit, Micrope érigé, Cotonnière dressée*	Reproduction certaine ou probable	Informateur : Maugé Christian				2000 - 2000
	89264	*Carum verticillatum (L.) W.D.J.Koch, 1824*	*Trocdaride verticillée, Carum verticillé, Carvi verticillé, Trocdaris verticillé*	Reproduction certaine ou probable	Informateur : CBNPMP (Arial William)				2006 - 2006
	91715	*Cistus salviifolius L., 1753*	*Ciste à feuilles de sauge, Mondré*	Reproduction certaine ou probable	Informateur : ANA (Tessier Marc), PNR PA (Georges Nicolas, Séjalon Sophie)		11	100	2006 - 2006
	95442	*Drosera rotundifolia L., 1753*	*Rossolis à feuilles rondes, Droséra à feuilles rondes*	Reproduction certaine ou probable	Informateur : ANA (Bertrand Alain, Tessier Marc)		11	100	1995 - 2005

Groupe	Code Espèce (CD_NOM)	Nom scientifique de l'espèce	Nomm vernaculaire de l'espèce	Statut(s) biologique(s)	Sources	Degré d'abondance	Effectif inférieur estimé	Effectif supérieur estimé	Année/ Période d'observation
	96218	*Epilobium nutans F.W.Schmidt, 1794*	*Épilobe penché*	Reproduction certaine ou probable	Informateur : CBNPMP (Arial William)				2006 - 2006
	108898	*Muscari neglectum Guss. ex Ten., 1842*	*Muscari négligé, Muscari à grappes*	Reproduction certaine ou probable	Informateur : PNR PA (Georges Nicolas, Séjalon Sophie)				2006 - 2006
	109898	*Oenanthe silaifolia M.Bieb., 1819*	*Œnanthe à feuilles de silaüs, Œnanthe intermédiaire*	Reproduction certaine ou probable	Informateur : Assoc. TERRANOOS (Neau Miguel), CBNPMP (Lavaupot Nadine), MHN Toulouse (Presseq Boris)				2007 - 2007
	138658	*Petrorhagia saxifraga subsp. saxifraga (L.) Link, 1829*	*Pétrorhagie saxifrage, Œillet des rochers, Œillet saxifrage*	Reproduction certaine ou probable	Informateur : CBNPMP (Arial William)	Fort			2006 - 2006
	121581	*Schoenus nigricans L., 1753*	*Choin noircissant, Choin noirâtre*	Reproduction certaine ou probable	Informateur : Maugé Christian				2000 - 2000
	122073	*Scutellaria minor Huds., 1762*	*Scutellaire mineure, Petite scutellaire, Scutellaire naine, Petite toque*	Reproduction certaine ou probable	Informateur : ANA (Paumier Jean-Marc)	Fort	1	10	2004 - 2004
	140929	*Sempervivum tectorum subsp. tectorum L., 1753*	*Joubarbe des toits, Grande joubarbe*	Reproduction certaine ou probable	Informateur : ANA (Tessier Marc, Vergne Julien)		1	10	2004 - 2006
	129195	*Vicia hybrida L., 1753*	*Vesce hybride*	Reproduction certaine ou probable	Informateur : Maugé Christian				1992 - 1992

7.2 Espèces autres

Groupe	Code Espèce (CD_NOM)	Nom scientifique de l'espèce	Nomm vernaculaire de l'espèce	Statut(s) biologique(s)	Sources	Degré d'abondance	Effectif inférieur estimé	Effectif supérieur estimé	Année/ Période d'observation
Ascomycètes	46056	*Camarops lutea (Albertini & Schw.) Nannfeldt*		Reproduction certaine ou probable	Informateur : ARIANE (De Munnik Nicolas)				1997 - 1997

Groupe	Code Espèce (CD_NOM)	Nom scientifique de l'espèce	Nomm vernaculaire de l'espèce	Statut(s) biologique(s)	Sources	Degré d'abondance	Effectif inférieur estimé	Effectif supérieur estimé	Année/ Période d'observation
	47157	*Disciotis venosa (Pers. ex Fr.) Boudier, non sensu Sacc.*	*Pezize veinée*	Reproduction certaine ou probable	Informateur : ARIANE (De Munnik Nicolas)				1991 - 1997
	48067	*Hypocrea pulvinata Fuckel*		Reproduction certaine ou probable	Informateur : ARIANE (De Munnik Nicolas)				1993 - 1997
	48543	*Mitrophora semilibera (DC. ex Fr.) Léveillé*	*Morillon*	Reproduction certaine ou probable	Informateur : ARIANE (De Munnik Nicolas)				1992 - 1992
	48691	*Morchella esculenta (L. ex Fr.) Pers.*	*Morille ronde, Morille grise*	Reproduction certaine ou probable	Informateur : ARIANE (De Munnik Nicolas)				1991 - 1991
	48701	*Morchella esculenta var. rotunda Pers.*		Reproduction certaine ou probable	Informateur : ARIANE (De Munnik Nicolas)				1992 - 1992
Autres	216325	*Oncopodura tricuspidata Cassagnau, 1964*		Reproduction indéterminée	Informateur : Laboratoire EcoLab (UMR 5245)		1	1	1964 - 1964
Basidiomycètes	29450	*Boletus queletii Schulzer von Müggenburg*	*Bolet de Quélet*	Reproduction certaine ou probable	Informateur : ARIANE (Bodin Michel)				1993 - 1993
	34703	*Cortinarius claricolor var. turmalis (Fr.) Quélet*		Reproduction certaine ou probable	Informateur : ARIANE (De Munnik Nicolas)				1991 - 1991
	35475	*Cortinarius purpurascens Fr.*		Reproduction certaine ou probable	Informateur : ARIANE (De Munnik Nicolas)				1991 - 1992
	39751	*Russula foetens (Pers. : Fr.) Pers.*	*Russule fétide*	Reproduction certaine ou probable	Informateur : ARIANE (Bodin Michel, De Munnik Nicolas)				1993 - 1997
	34534	*Tectella patellaris (Fr.) Murrill*		Reproduction certaine ou probable	Informateur : ARIANE (De Munnik Nicolas)				1993 - 1999

Groupe	Code Espèce (CD_NOM)	Nom scientifique de l'espèce	Nomm vernaculaire de l'espèce	Statut(s) biologique(s)	Sources	Degré d'abondance	Effectif inférieur estimé	Effectif supérieur estimé	Année/ Période d'observation
Crustacés	237178	*Trichoniscoides arcangelii Vandel, 1952*		Reproduction indéterminée	Informateur : Laboratoire EcoLab (UMR 5245)		1	1	1954 - 1960
	237181	*Trichoniscoides consoranensis Vandel, 1952*		Reproduction indéterminée	Informateur : Laboratoire EcoLab (UMR 5245)		1	1	1954 - 1954
	237183	*Trichoniscoides fouresi Vandel, 1952*		Reproduction indéterminée	Informateur : Laboratoire EcoLab (UMR 5245)		1	1	1954 - 1954
Lépidoptères	53569	*Erebia meolans (de Prunner, 1798)*	*Moiré des Fétuques (Le)*	Reproduction indéterminée	Informateur : Laboratoire EcoLab (UMR 5245) (Albre Jérôme, Legal Luc)		1	1	2002 - 2002
Mammifères	60313	*Rhinolophus hipposideros (Bechstein, 1800)*	*Petit rhinolophe*	Reproduction indéterminée	Informateur : ANA		1	1	1991 - 2006
Phanérogames	131033	*Ajuga chamaepitys subsp. chamaepitys (L.) Schreb., 1773*	*Bugle petit-pin, Petite ivette, Bugle jaune*	Reproduction certaine ou probable	Informateur : PNR PA (Georges Nicolas, Séjalon Sophie)				2006 - 2006
	89884	*Centranthus lecoqii Jord., 1852*	*Centranthe de Lecoq*	Reproduction certaine ou probable	Informateur : Maugé Christian				2000 - 2004
	148435	*Lotus maritimus var. hirsutus (Willk.) Kerguélen, 1994*	*Lotier maritime hirsute, Tétragonolobe hérissé*	Reproduction certaine ou probable	Informateur : Maugé Christian				2000 - 2000
	108874	*Muscari comosum (L.) Mill., 1768*	*Muscari chevelu, Muscari à toupet*	Reproduction certaine ou probable	Informateur : ANA (Tessier Marc), PNR PA (Georges Nicolas, Séjalon Sophie)		11	100	2006 - 2006
	139567	*Quercus ilex subsp. ilex L., 1753*	*Chêne vert, yeuse*	Reproduction certaine ou probable	Informateur : CBNPMP (Leblond Nicolas)				2003 - 2003
	126563	*Thymus polytrichus A.Kern. ex Borbás, 1890*	*Thym à poils nombreux, Thym à pilosité variable, Serpolet à poils nombreux*	Reproduction certaine ou probable	Informateur : CBNPMP (Arial William)				2006 - 2006

Groupe	Code Espèce (CD_NOM)	Nom scientifique de l'espèce	Nomm vernaculaire de l'espèce	Statut(s) biologique(s)	Sources	Degré d'abondance	Effectif inférieur estimé	Effectif supérieur estimé	Année/ Période d'observation
	128476	*Valerianella locusta (L.) Laterr., 1821*	*Valérianelle potagère, Mache doucette, Mache, Doucette*	Reproduction certaine ou probable	Informateur : ANA (Tessier Marc), CBNPMP (Chagnault Line)				2006 - 2006
	129191	*Vicia hirsuta (L.) Gray, 1821*	*Vesce hérissée*	Reproduction certaine ou probable	Informateur : ANA (Bertrand Alain, Tessier Marc), CBNPMP (Chagnault Line), Maugé Christian		1	10	1995 - 2006
	129506	*Viola arvensis Murray, 1770*	*Violette des champs, Pensée des champs*	Reproduction certaine ou probable	Informateur : ANA (Tessier Marc), CBNPMP (Chagnault Line), PNR PA (Séjalon Sophie)				2006 - 2009

7.3 Autres espèces à enjeux

Non renseigné

7.4 Espèces à statut réglementé

Groupe	Code Espèce (CD_NOM)	Espèce (nom scientifique)	Statut de déterminance	Réglementation
Amphibiens	444427	*Calotriton asper (Al. Dugès, 1852)*	Déterminante	Arrêté du 8 janvier 2021 fixant la liste des amphibiens et des reptiles représentés sur le territoire métropolitain protégés sur l'ensemble du territoire national et les modalités de leur protection *(lien)*
				Directive 92/43/CEE (Directive européenne dite Directive Habitats-Faune-Flore) *(lien)*
Mammifères	60243	*Galemys pyrenaicus (E. Geoffroy, 1811)*	Déterminante	Directive 92/43/CEE (Directive européenne dite Directive Habitats-Faune-Flore) *(lien)*
				Liste des espèces animales et végétales à la protection desquelles il ne peut être dérogé qu'après avis du Conseil national de la protection de la nature *(lien)*
				Liste des mammifères terrestres protégés sur l'ensemble du territoire français et les modalités de leur protection *(lien)*
	60313	*Rhinolophus hipposideros (Bechstein, 1800)*	Autre	Directive 92/43/CEE (Directive européenne dite Directive Habitats-Faune-Flore) *(lien)*
				Liste des mammifères terrestres protégés sur l'ensemble du territoire français et les modalités de leur protection *(lien)*
Oiseaux	2844	*Milvus milvus (Linnaeus, 1758)*	Déterminante	Directive 79/409/CEE (Directive européenne dite Directive Oiseaux) *(lien)*
				Liste des espèces animales et végétales à la protection desquelles il ne peut être dérogé qu'après avis du Conseil national de la protection de la nature *(lien)*
				Liste des oiseaux protégés sur l'ensemble du territoire et les modalités de leur protection *(lien)*
	2966	*Tetrao urogallus aquitanicus Ingram, 1915*	Déterminante	Directive 79/409/CEE (Directive européenne dite Directive Oiseaux) *(lien)*
				Liste des espèces de gibier dont la chasse est autorisée *(lien)*
				Liste des oiseaux protégés sur l'ensemble du territoire et les modalités de leur protection *(lien)*
				Protection et commercialisation de certaines espèces d'oiseaux sur le territoire français national *(lien)*
	2992	*Perdix perdix hispaniensis Reichenow, 1892*	Déterminante	Directive 79/409/CEE (Directive européenne dite Directive Oiseaux) *(lien)*
				Liste des espèces de gibier dont la chasse est autorisée *(lien)*
Angiospermes	95442	*Drosera rotundifolia L., 1753*	Déterminante	Liste des espèces végétales protégées sur l'ensemble du territoire français métropolitain *(lien)*

8. LIENS ESPECES ET HABITATS

Non renseigné

9. SOURCES

Type	Auteur	Année de publication	Titre
Informateur	AFL (Coste Clother)		
	AFL (Coste Clother, Masson Didier)		
	AFL (Masson Didier)		
	ANA		

Type	Auteur	Année de publication	Titre
	ANA (Bertrand Alain)		
	ANA (Bertrand Alain)		
	ANA (Bertrand Alain)		
	ANA (Bertrand Alain), ECODIV (Muratet Jean)		
	ANA (Bertrand Alain), OGM		
	ANA (Bertrand Alain, Tessier Marc)		
	ANA (Bertrand Alain, Tessier Marc), CBNPMP (Chagnault Line), Maugé Christian		
	ANA (Paumier Jean-Marc)		
	ANA (Paumier Jean-Marc)		
	ANA (personne morale)		
	ANA (Tessier Marc)		
	ANA (Tessier Marc)		
	ANA (Tessier Marc), CBNPMP (Chagnault Line)		
	ANA (Tessier Marc), CBNPMP (Chagnault Line), PNR PA (Séjalon Sophie)		
	ANA (Tessier Marc), Maugé Christian, PNR PA (Georges Nicolas, Séjalon Sophie)		
	ANA (Tessier Marc), PNR PA (Georges Nicolas, Séjalon Sophie)		
	ANA (Tessier Marc, Vergne Julien)		
	ANA (Vergne Julien)		
	Anonyme		
	ARIANE (Bodin Michel)		
	ARIANE (Bodin Michel)		
	ARIANE (Bodin Michel, De Munnik Nicolas)		
	ARIANE (Candoussau Françoise)		
	ARIANE (Candoussau Françoise)		
	ARIANE (De Munnik Nicolas)		
	ARIANE (De Munnik Nicolas)		
	ARIANE (Michel Joseph)		
	ASINAT (Defaut Bernard)		
	ASINAT (Defaut Bernard)		
	Assoc. TERRANOOS (Neau Miguel)		
	Assoc. TERRANOOS (Neau Miguel), CBNPMP (Lavaupot Nadine), MHN Toulouse (Presseq Boris)		
	CBNPMP (Arial William)		
	CBNPMP (Arial William)		
	CBNPMP (Chagnault Line)		

Type	Auteur	Année de publication	Titre
	CBNPMP (Laigneau Françoise)		
	CBNPMP (Lavaupot Nadine)		
	CBNPMP (Leblond Nicolas)		
	CBNPMP (Leblond Nicolas)		
	ECODIV (Muratet Jean)		
	FDC 09 (Marty Évelyn)		
	FDC 09 (Marty Évelyn), OGM		
	Fournier Jacques		
	Fournier Jacques		
	Laboratoire EcoLab (UMR 5245)		
	Laboratoire EcoLab (UMR 5245) (Albre Jérôme)		
	Laboratoire EcoLab (UMR 5245) (Albre Jérôme, Legal Luc)		
	Laboratoire EcoLab (UMR 5245) (Legal Luc)		
	Laboratoire EcoLab (UMR 5245) (personne morale)		
	Maugé Christian		
	Maugé Christian		
	MHN Toulouse (Presseq Boris)		
	OGM (personne morale)		
	ONF (Savoie Jean-Marie)		
	PNR PA (Georges Nicolas)		
	PNR PA (Georges Nicolas, Séjalon Sophie)		
	PNR PA (Séjalon Sophie)		

Massif du Pic des Trois Seigneurs (Identifiant national : 730012027)

(ZNIEFF Continentale de type 1)

(Identifiant régional : Z2PZ0427)

La citation de référence de cette fiche doit se faire comme suite : Demergès David (Conservatoire d'Espaces Naturels de Midi-Pyrénées), .- 730012027, Massif du Pic des Trois Seigneurs. - INPN, SPN-MNHN Paris, 22P. *https://inpn.mnhn.fr/zone/znieff/730012027.pdf*

Région en charge de la zone : Midi-Pyrénées
Rédacteur(s) :Demergès David (Conservatoire d'Espaces Naturels de Midi-Pyrénées)
Centroïde calculé : 527900°-1761287°

Dates de validation régionale et nationale

Date de premier avis CSRPN : 20/05/2010
Date actuelle d'avis CSRPN : 20/05/2010
Date de première diffusion INPN : 01/01/1900
Date de dernière diffusion INPN : 17/06/2014

1. DESCRIPTION 2
2. CRITERES D'INTERET DE LA ZONE 4
3. CRITERES DE DELIMITATION DE LA ZONE 4
4. FACTEUR INFLUENCANT L'EVOLUTION DE LA ZONE 5
5. BILAN DES CONNAISSANCES - EFFORTS DES PROSPECTIONS 6
6. HABITATS 6
7. ESPECES 8
8. LIENS ESPECES ET HABITATS 22
9. SOURCES 22

1. DESCRIPTION

1.1 Localisation administrative

- Département : Ariège
- Commune : Massat (INSEE : 09182)
- Commune : Boussenac (INSEE : 09065)
- Commune : Génat (INSEE : 09133)
- Commune : Gourbit (INSEE : 09136)
- Commune : Rabat-les-Trois-Seigneurs (INSEE : 09241)
- Commune : Orus (INSEE : 09222)
- Commune : Saurat (INSEE : 09280)
- Commune : Bédeilhac-et-Aynat (INSEE : 09045)
- Commune : Val-de-Sos (INSEE : 09334)
- Commune : Alliat (INSEE : 09006)
- Commune : Lapège (INSEE : 09152)
- Commune : Port (INSEE : 09231)

1.2 Superficie

11200,04 hectares

1.3 Altitude

Minimale (mètre): 625
Maximale (mètre): 2166

1.4 Liaisons écologiques avec d'autres ZNIEFF

Non renseigné

1.5 Commentaire général

Cette ZNIEFF s'étend sur le massif du pic des Trois Seigneurs, sur une surface de 11 225 ha. Les altitudes sont comprises entre 625 et 2 200 m, et s'échelonnent ainsi de l'étage collinéen à l'étage subalpin. Ce contexte biogéographique favorise la présence d'une grande variété de milieux hébergeant une biodiversité animale et végétale importante.

En ce qui concerne la flore, les milieux les plus remarquables sont majoritairement les milieux humides et tourbeux, en particulier ceux situés le long des ruisseaux de Loumet, de la Goute de Roque, de la Terrière, et autour des étangs d'Artax, Bleu, Long, du Tirou et des Rives. Les zones de marnage des lacs naturels d'altitude accueillent les deux isoètes protégés nationaux (Isoëtes echinospora et Isoëtes lacustris) ainsi que la Subulaire aquatique (Subularia aquatica), protégée en région Midi-Pyrénées. Les zones tourbeuses sont l'habitat du Lycopode inondé (Lycopodiella inundata) et du Rossolis à feuilles rondes (Drosera rotundifolia), protégés nationalement, de la Petite utriculaire (Utricularia minor) et de la Linaigrette engainante (Eriophorum vaginatum), protégées en région Midi-Pyrénées, ainsi que d'une douzaine d'espèces de sphaignes. Les habitats rocheux sont eux aussi riches en espèces déterminantes. Nous pouvons citer notamment l'Androsace de Vandelli (Androsace vandellii), protégée nationalement, la Saxifrage faux géranium (Saxifraga geranioides), endémique des Pyrénées, et le Muflier à feuilles d'asaret (Asarina procumbens), qui poussent tous les trois sur silice. La Saxifrage de Burser (Saxifraga aretioides) et l'Ancolie des Pyrénées (Aquilegia pyrenaica), endémiques des Pyrénées et des monts Cantabriques, et la Campanule remarquable (Campanula speciosa), endémique des Cévennes, des Corbières et des Pyrénées affectionnent quant à elles les milieux calcaires.

En ce qui concerne la faune, divers groupes taxonomiques sont représentés. Parmi eux, on trouve les mammifères avec le Desman des Pyrénées, petite espèce semi-aquatique endémique des Pyrénées et du quart nord-ouest de la péninsule Ibérique, particulièrement originale dans tous les aspects de sa biologie. Étroitement adapté à la vie semi-aquatique, il peuple des cours d'eau à régime hydrologique de type nival de transition à pluvio-nival, dans des massifs montagneux ou de piémont recevant une pluviométrie annuelle supérieure à 1 000 mm. Toutes les perturbations pouvant affecter le fonctionnement des cours d'eau et notamment le fonctionnement hydrologique sont préjudiciables à l'espèce. La pollution, la gestion piscicole, les sports aquatiques, etc. constituent autant de facteurs pouvant affecter de manière négative l'espèce et son habitat. Sur le site, les indices de

présence sont fréquemment observés et les données suffisamment nombreuses pour permettre de considérer l'importance de ce réseau hydrographique par rapport à l'espèce.

On retrouve également l'Isard des Pyrénées. Pour l'avifaune, 5 espèces déterminantes, dont la plupart sont représentatives des milieux montagnards pyrénéens, ont été observées. Ainsi, les zones forestières isolées et matures accueillent le Pic mar, espèce qui reste occasionnelle en Ariège. Les forêts d'altitude (essentiellement des forêts de Pin à crochets, hêtraies et hêtraies-sapinières), peu accessibles, favorisent la présence du Grand Tétras, espèce très vulnérable aux modifications et perturbations de son milieu, liées par exemple à la fréquentation, aux conditions météorologiques défavorables lors de l'élevage des jeunes, etc. Cette espèce montre une régression importante depuis une trentaine d'années, causée par une diminution du succès de la reproduction. Les zones de landes ouvertes sont occupées par la Perdrix grise de montagne, et les pierriers des étages subalpin et alpin accueillent le discret Lagopède alpin dont les relations entre conditions climatiques et succès de la reproduction sont également déterminantes dans le maintien des populations. Enfin, l'Aigle royal fréquente ce massif, profitant ainsi des terrains ouverts comme zones de chasse. Les reptiles déterminants sont représentés par 2 espèces recensées : la Coronelle girondine et le Lézard hispanique, qui ont une affinité pour les terrains rocheux, secs et bien ensoleillés, de basse altitude, à végétation éparse d'affinité méditerranéenne. Les amphibiens sont représentés par le Triton palmé, largement présent en Ariège et dans le reste de la région Midi-Pyrénées, mais présent ici aux alentours de 1 800 m d'altitude. Enfin, les cortèges entomologiques sont également très riches avec notamment des odonates (5 libellules déterminantes recensées) liés à des eaux de bonne qualité comme l'Agrion de Mercure (Coenagrion mercuriale), espèce protégée au niveau national, et la Cordulie métallique (Somatochlora metallica metallica). On trouve des espèces d'eaux stagnantes végétalisées temporaires comme le Leste dryade (Lestes dryas). La Leucorrhine douteuse (Leucorrhinia dubia) est caractéristique des milieux tourbeux. 4 espèces de papillons déterminantes viennent compléter l'intérêt de cette ZNIEFF. On y rencontre ainsi l'Apollon (Parnassius apollo), symbole des montagnes, qui affectionne les versants rocheux bien exposés où poussent les sedums, plantes nourricières des chenilles. De manière plus localisée est également présent le Semi-apollon (Parnassius mnemosyne), qui occupe les zones de lisières des hêtraies fraîches et les prairies fleuries attenantes, étroitement lié à la présence des corydales. La sous-espèce pyrénéenne du Moiré fontinal (Erebia pronoe subsp. glottis), taxon tardif et discret, est observé dans les secteurs thermophiles, de bancs de rochers, et dans les pelouses parsemées de blocs rocheux. Enfin, on rencontre sur ce site l'Azuré du serpolet (Maculinea arion), espèce protégée bien représentée en Midi-Pyrénées, qui doit en partie son statut de protection à son développement original faisant intervenir une plante nourricière pour la chenille (Origan et thyms) et une espèce de fourmi qui accueille durant la mauvaise saison la larve au sein de la fourmilière. Les orthoptères sont représentés par 5 espèces endémiques des Pyrénées. La Miramelle des Pyrénées (Cophopodisma pyrenaea) et le Gomphocère pyrénéen (Gomphoceridius brevipennis) sont deux criquets inféodés aux landes subalpines et alpines des Pyrénées. Les landes des étages montagnard à subalpin abritent le Criquet des ajoncs (Chorthippus binotatus saulcyi moralesi). Il s'agit de la seule espèce française d'orthoptère ayant un régime alimentaire spécialisé, chaque sous-espèce étant spécialisée sur une espèce de fabacée différente. La Decticelle pyrénéenne (Metrioptera buyssoni), endémique des Pyrénées centrales, est ici en limite d'aire. L'Éphippigère gasconne (Callicrania ramburii) est limitée au versant nord des Pyrénées et aux landes de Gascogne. Parmi les insectes endémiques, on trouve 3 coléoptères hypogés que l'on rencontre uniquement en milieux souterrains. Ces espèces sont très localisées. Il s'agit d'Aphaenops bonneti, Geotrechus andreae et Hydraphaenops mouriesi. 9 espèces de collemboles ont été recensées. Certaines sont endogènes, comme Onychiurus ariegicus ; d'autres affectionnent les litières fraîches et froides, comme Cassagnadina coiffaiti, Deutonura deficiens deficiens ou encore Protachorutes pyrenaeus. On retrouve ces dernières à l'étage montagnard, de même que Schaefferia maxima dans les milieux froids de haute altitude et les névés permanents.

L'ensemble du site offre une diversité faunistique et floristique remarquable.

1.6 Compléments descriptifs

1.6.1 Mesures de protection

- Site inscrit au titre de la Directive Habitats (ZSC, SIC, PSIC)
- Parc naturel régional
- Aire de Mise en Valeur de l'Architecture et du Patrimoine (ex Zone de Protection du Patrimoine Architectural Urbain et Paysager)

Commentaire sur les mesures de protection

aucun commentaire

1.6.2 Activités humaines

- Agriculture
- Aquaculture
- Sylviculture

- Elevage
- Pêche
- Chasse
- Tourisme et loisirs
- Habitat dispersé
- Urbanisation discontinue, agglomération

Commentaire sur les activités humaines

aucun commentaire

1.6.3 Géomorphologie

- Ruisseau, torrent
- Lac
- Vallon
- Talweg
- Montagne
- Escarpement, versant pentu

Commentaire sur la géomorphologie

aucun commentaire

1.6.4 Statut de propriété

- Indéterminé
- Propriété privée (personne physique)

Commentaire sur le statut de propriété

aucun commentaire

2. CRITERES D'INTERET DE LA ZONE

Patrimoniaux	Fonctionnels	Complémentaires
- Ecologique - Amphibiens - Reptiles - Oiseaux - Mammifères - Autre Faune (préciser) - Insectes - Bryophytes - Phanérogames - Champignons	- Fonctions de protection du milieu physique - Corridor écologique, zone de passages, zone d'échanges - Etapes migratoires, zones de stationnement, dortoirs - Zone particulière d'alimentation - Zone particulière liée à la reproduction	- Paysager - Géomorphologique

Commentaire sur les intèrêts

aucun commentaire

3. CRITERES DE DELIMITATION DE LA ZONE

- Répartition des espèces (faune, flore)
- Répartition et agencement des habitats
- Fonctionnement et relation d'écosystèmes
- Contraintes du milieu physique

Commentaire sur les critères de délimitation de la zone

Le premier critère utilisé pour le tracé des contours est géomorphologique. En effet, la zone correspond au massif du pic des Trois-Seigneurs, soustrait de sa soulane qui l'objet d'une autre ZNIEFF. La zone choisie est circonscrite tantôt par des vallées, tantôt par des crêtes. Au nord, ce sont le ruisseau du Liers, la crête du pic d'Estibat au col de Port et le ruisseau de Saurat qui marquent la limite avec ce qui a été rattaché au massif de l'Arize. Au-delà de la zone à l'est, on trouve les parois calaires et quiès du bassin de Tarascon, au sud la soulane. Quant à la limite ouest, elle est matérialisée par la RD18, qui serpente dans la vallée du Courtignou.

4. FACTEURS INFLUENCANT L'EVOLUTION DE LA ZONE

Facteur d'évolution	Effet négatif	Effet significatif	Réalité de l'impact
Pollutions et nuisances	Intérieur	Indéterminé	Potentiel
Modification des fonds, des courants	Intérieur	Indéterminé	Potentiel
Modification du fonctionnement hydraulique	Intérieur	Indéterminé	Potentiel
Débroussaillage, suppression des haies et des bosquets, remembrement et travaux connexes	Intérieur	Indéterminé	Potentiel
Pâturage	Intérieur	Indéterminé	Potentiel
Abandons de systèmes culturaux et pastoraux, apparition de friches	Intérieur	Indéterminé	Potentiel
Pratiques et travaux forestiers	Intérieur	Indéterminé	Potentiel
Pratiques liées aux loisirs	Intérieur	Indéterminé	Potentiel
Gestion des populations	Intérieur	Indéterminé	Potentiel
Fermeture du milieu	Intérieur	Indéterminé	Potentiel

Commentaire sur les facteurs

aucun commentaire

5. BILANS DES CONNAISSANCES - EFFORTS DES PROSPECTIONS

5.1 Espèces

Nulle	Faible	Moyen	Bon
- Algues - Autre Faunes - Lichens - Phanérogames - Poissons - Ptéridophytes - Mollusques - Crustacés - Arachnides - Myriapodes - Diptères - Hyménoptères - Autres ordres d'Hexapodes - Hémiptères - Ascomycètes - Autres Fonges	- Odonates - Orthoptères - Lépidoptères - Coléoptères - Basidiomycètes	- Amphibiens - Mammifères - Reptiles	- Bryophytes - Oiseaux

5.2 Habitats

6. HABITATS

6.1 Habitats déterminants

EUNIS	CORINE biotopes	Habitats d'intérêt communautaire	Source	Surface (%)	Observation
	42 *Forêts de conifères*			10	
	24 *Eaux courantes*			1	
	61 *Eboulis*			3	
	31 *Landes et fruticées*			7	
	34 *Pelouses calcicoles sèches et steppes*			4	
	62 *Falaises continentales et rochers exposés*			8	
	54.24 *Bas-marais alcalins pyrénéens*		Informateur : CEN Midi-Pyrénées (Thomas Jacques), SCOP SAGNE (Thomas Jacques, Viala Coralie)	1	2005 - 2005
	37.83 *Mégaphorbiaies pyrénéo-ibériques*		Informateur : CBNPMP (Arial William), PNR PA (Séjalon Sophie)	1	2006 - 2006

EUNIS	CORINE biotopes	Habitats d'intérêt communautaire	Source	Surface (%)	Observation
	51.141 Tourbières à Narthecium		Informateur : ANA (Bertrand Alain, Tessier Marc), Bricault Philippe, Maugé Christian	1	1995 - 1995
	22.421 Groupements de grands Potamots		Informateur : SCOP SAGNE (Thomas Jacques, Viala Coralie)		2005 - 2005
	51.112 Bases des buttes et pelouses de Sphaignes vertes		Informateur : CEN Midi-Pyrénées (Thomas Jacques), SCOP SAGNE (Thomas Jacques, Viala Coralie)		2005 - 2005
	22.414 Colonies d'Utriculaires		Informateur : CEN Midi-Pyrénées (Thomas Jacques), SCOP SAGNE (Thomas Jacques, Viala Coralie)		2005 - 2005
	44 Forêts riveraines, forêts et fourrés très humides			2	

6.2 Habitats autres

EUNIS	CORINE biotopes	Habitats d'intérêt communautaire	Source	Surface (%)	Observation
	37 Prairies humides et mégaphorbiaies			4	
	84.4 Bocages			3	
	22 Eaux douces stagnantes			1	
	41 Forêts caducifoliées			10	
	86.2 Villages			1	
	38 Prairies mésophiles			6	
	41.1 Hêtraies			30	

6.3 Habitats périphériques

Non renseigné

6.4 Commentaire sur les habitats

aucun commentaire

7. ESPECES

7.1 Espèces déterminantes

Groupe	Code Espèce (CD_NOM)	Nom scientifique de l'espèce	Nomm vernaculaire de l'espèce	Statut(s) biologique(s)	Sources	Degré d'abondance	Effectif inférieur estimé	Effectif supérieur estimé	Année/ Période d'observation
Amphibiens	444432	*Lissotriton helveticus (Razoumowsky, 1789)*	*Triton palmé (Le)*	Reproduction indéterminée	Informateur : Bricault Patrick, Nature Midi-Pyrénées (Pottier Gilles)		1	1	1995 - 2001
Autres	215967	*Cassagnaudina coiffaiti (Cassagnau, 1955)*		Reproduction indéterminée	Informateur : Laboratoire EcoLab (UMR 5245)		1	1	1984 - 1984
	250399	*Deutonura deficiens deficiens Deharveng, 1979*		Reproduction indéterminée	Informateur : Laboratoire EcoLab (UMR 5245)		1	1	1984 - 1984
	215886	*Monobella pyrenaica (Deharveng, 1979)*		Reproduction indéterminée	Informateur : Laboratoire EcoLab (UMR 5245)		1	1	1986 - 1986
	216238	*Pseudosinella impediens Gisin & da Gama, 1969*		Reproduction indéterminée	Informateur : Laboratoire EcoLab (UMR 5245)		1	1	1984 - 1984
	216254	*Pseudosinella subduodecima Gisin & da Gama, 1970*		Reproduction indéterminée	Informateur : Laboratoire EcoLab (UMR 5245)		1	1	1984 - 1984
Basidiomycètes	516646	*Pholiota aurivella (Batsch : Fr.) Kummer*		Reproduction certaine ou probable	Informateur : ARIANE (De Munnik Nicolas)				1996 - 1996
	34506	*Resupinatus applicatus (Batsch : Fr.) S.F. Gray*		Reproduction certaine ou probable	Informateur : ARIANE (De Munnik Nicolas)				1993 - 1993
	39720	*Russula silvestris (Singer) Reumaux*	*Russule émétique des chênes*	Reproduction certaine ou probable	Informateur : ARIANE (De Munnik Nicolas)				1995 - 1995

Groupe	Code Espèce (CD_NOM)	Nom scientifique de l'espèce	Nomm vernaculaire de l'espèce	Statut(s) biologique(s)	Sources	Degré d'abondance	Effectif inférieur estimé	Effectif supérieur estimé	Année/ Période d'observation
Bryophytes	6728	*Sphagnum capillifolium (Ehrh.) Hedw.*		Reproduction certaine ou probable	Informateur : Royaud Alain	Faible			2003 - 2003
	6734	*Sphagnum compactum Lam. & DC.*		Reproduction certaine ou probable	Informateur : Royaud Alain	Faible			2003 - 2003
	6736	*Sphagnum contortum Schultz*		Reproduction certaine ou probable	Informateur : Royaud Alain	Faible			2003 - 2003
	6740	*Sphagnum denticulatum Brid.*		Reproduction certaine ou probable	Informateur : Royaud Alain	Faible			2003 - 2004
	6746	*Sphagnum fallax (H.Klinggr.) H.Klinggr.*		Reproduction certaine ou probable	Informateur : Royaud Alain	Moyen			2004 - 2004
	6748	*Sphagnum flexuosum Dozy & Molk.*		Reproduction certaine ou probable	Informateur : Royaud Alain	Moyen			2004 - 2004
	6751	*Sphagnum girgensohnii Russow*		Reproduction certaine ou probable	Informateur : Royaud Alain	Moyen			2004 - 2004
	6774	*Sphagnum papillosum Lindb.*		Reproduction certaine ou probable	Informateur : Royaud Alain	Faible			2003 - 2004
	6784	*Sphagnum rubellum Wilson*		Reproduction certaine ou probable	Informateur : Royaud Alain	Faible			2003 - 2003
	6790	*Sphagnum subnitens Russow & Warnst.*		Reproduction certaine ou probable	Informateur : Royaud Alain	Faible			2003 - 2003
	6794	*Sphagnum subsecundum Nees*		Reproduction certaine ou probable	Informateur : Royaud Alain	Faible			2003 - 2004

Groupe	Code Espèce (CD_NOM)	Nom scientifique de l'espèce	Nomm vernaculaire de l'espèce	Statut(s) biologique(s)	Sources	Degré d'abondance	Effectif inférieur estimé	Effectif supérieur estimé	Année/ Période d'observation
	6797	*Sphagnum teres (Schimp.) Ångstr.*		Reproduction certaine ou probable	Informateur : Royaud Alain	Faible			2003 - 2004
Coléoptères	458946	*Aphaenops bonneti Fourès, 1948*		Reproduction indéterminée	Informateur : Laboratoire EcoLab (UMR 5245)		1	1	1995 - 1995
	222765	*Geotrechus andreae Jeannel, 1920*		Reproduction indéterminée	Informateur : Laboratoire EcoLab (UMR 5245)		1	1	1947 - 1995
	222719	*Hydraphaenops mouriesi Genest, 1983*		Reproduction indéterminée	Informateur : Laboratoire EcoLab (UMR 5245)		1	1	1983 - 1983
Lépidoptères	416802	*Erebia pronoe glottis Fruhstorfer, 1920*		Reproduction indéterminée	Informateur : Laboratoire EcoLab (UMR 5245) (Albre Jérôme, Legal Luc)		1	1	2003 - 2003
	54085	*Maculinea arion (Linnaeus, 1758)*	*Azuré du Serpolet (L'), Azuré d'Arion (L'), Argus à bandes brunes (L'), Arion (L'), Argus Arion (L')*	Reproduction indéterminée	Informateur : SHNAO (Demergès David)		4	4	2005 - 2005
	416803	*Parnassius apollo pyrenaica Harcourt-Bath, 1896*		Reproduction indéterminée	Informateur : ANA (Bertrand Alain, Holliger Benoît)		1	1	1995 - 2004
	416842	*Parnassius mnemosyne vernetanus Fruhstorfer, 1908*		Reproduction indéterminée	Informateur : ANA (Bertrand Alain)		1	1	2004 - 2004
Mammifères	60243	*Galemys pyrenaicus (E. Geoffroy, 1811)*	*Desman des Pyrénées, Rat-trompette*	Reproduction indéterminée	Informateur : ANA (Bertrand Alain)		1	1	1986 - 2004
	61128	*Rupicapra pyrenaica Bonaparte, 1845*	*Isard*	Reproduction indéterminée	Informateur : FDC 09 (Marty Évelyn), Nature Midi-Pyrénées (Calas Jérôme, Loiret François-Xavier)		1	100	1992 - 2006

Groupe	Code Espèce (CD_NOM)	Nom scientifique de l'espèce	Nomm vernaculaire de l'espèce	Statut(s) biologique(s)	Sources	Degré d'abondance	Effectif inférieur estimé	Effectif supérieur estimé	Année/ Période d'observation
Mollusques	199831	*Abida pyrenaearia (Michaud, 1831)*	*Maillot des Pyrénées*	Reproduction certaine ou probable	Informateur : Anonyme		1	1	1993 - 2005
	162690	*Cochlostoma nouleti (Dupuy, 1851)*	*Cochlostome des Pyrénées*	Reproduction certaine ou probable	Informateur : Anonyme		1	1	1993 - 2005
	162685	*Cochlostoma obscurum obscurum (Draparnaud, 1805)*	*Cochlostome montagnard*	Reproduction certaine ou probable	Informateur : Anonyme		1	1	1993 - 2005
Odonates	65151	*Coenagrion hastulatum (Charpentier, 1825)*	*Agrion à fer de lance, Agrion hasté (L')*	Reproduction indéterminée	Informateur : ANA (Maurette Jean)		1	1	1990 - 1995
	65133	*Coenagrion mercuriale (Charpentier, 1840)*	*Agrion de Mercure*	Reproduction indéterminée	Informateur : ANA (Maurette Jean)		1	1	1995 - 1995
	65214	*Lestes dryas Kirby, 1890*	*Leste des bois, Leste dryade*	Reproduction indéterminée	Informateur : ANA (Maurette Jean)		1	1	1990 - 1995
	65352	*Leucorrhinia dubia (Vander Linden, 1825)*	*Leucorrhine douteuse (La)*	Reproduction indéterminée	Informateur : ANA (Holliger Benoît, Maurette Jean)		1	1	1990 - 1995
	199688	*Somatochlora metallica metallica (Vander Linden, 1825)*	*Cordulie métallique (La)*	Reproduction indéterminée	Informateur : ANA (Maurette Jean)		1	1	1990 - 1995
Oiseaux	2645	*Aquila chrysaetos (Linnaeus, 1758)*	*Aigle royal*	Reproduction certaine ou probable	Informateur : ANA (Garric Julien), Nature Midi-Pyrénées (Caniot Philippe)		2	2	1992 - 2004
	3619	*Dendrocopos medius (Linnaeus, 1758)*	*Pic mar*	Reproduction certaine ou probable	Informateur : Nature Midi-Pyrénées (Pottier Gilles)		1	1	2004 - 2004
	2957	*Lagopus mutus pyrenaicus Hartert, 1921*	*Lagopède des Pyrénées*	Reproduction certaine ou probable	Informateur : FDC 09 (Marty Évelyn), OGM		1	3	2000 - 2006

Groupe	Code Espèce (CD_NOM)	Nom scientifique de l'espèce	Nomm vernaculaire de l'espèce	Statut(s) biologique(s)	Sources	Degré d'abondance	Effectif inférieur estimé	Effectif supérieur estimé	Année/ Période d'observation
	2992	*Perdix perdix hispaniensis Reichenow, 1892*	*Perdrix grise des Pyrénées*	Reproduction certaine ou probable	Informateur : ANA (Bertrand Alain), FDC 09 (Marty Évelyn), Nature Midi-Pyrénées (Delmas Norbert), OGM		1	6	1998 - 2006
	2966	*Tetrao urogallus aquitanicus Ingram, 1915*		Reproduction certaine ou probable	Informateur : ANA (Bertrand Alain), FDC 09 (Marty Évelyn), OGM		1	2	1987 - 2006
Orthoptères	536063	*Callicrania ramburii (Bolívar, 1878)*	*Ephippigère gascone*	Reproduction indéterminée	Informateur : ASINAT (Defaut Bernard)		1	1	1977 - 1981
	66148	*Chorthippus binotatus saulcyi (Krauss, 1888)*	*Criquet de Saulcy*	Reproduction indéterminée	Informateur : ASINAT (Defaut Bernard)		1	1	1984 - 1984
	66243	*Cophopodisma pyrenaea (Fischer, 1853)*	*Miramelle pyrénéenne*	Reproduction indéterminée	Informateur : ASINAT (Defaut Bernard)		1	1	1984 - 1984
	66119	*Gomphoceridius brevipennis (Brisout de Barneville, 1858)*	*Gomphocère pyrénéen*	Reproduction indéterminée	Informateur : ASINAT (Defaut Bernard)		1	1	1984 - 1984
	65720	*Metrioptera buyssoni (Saulcy, 1887)*	*Decticelle albigeoise, Decticelle pyrénéenne*	Reproduction indéterminée	Informateur : ASINAT (Defaut Bernard)		1	1	1977 - 1984
Phanérogames	82542	*Androsace vandellii (Turra) Chiov., 1919*	*Androsace argentée, Androsace de Vandelli*	Reproduction certaine ou probable	Informateur : Maugé Christian				2005 - 2005
	83058	*Antirrhinum majus L., 1753*	*Muflier à grandes fleurs, Gueule-de-lion, Muflier élevé, Grand muflier, Gueule-de-loup*	Reproduction certaine ou probable	Informateur : ANA (Vergne Julien)				2005 - 2005
	83260	*Aquilegia pyrenaica DC., 1815*	*Ancolie des Pyrénées*	Reproduction certaine ou probable	Informateur : ANA (Bertrand Alain)		1	10	1995 - 1995
	87699	*Campanula precatoria Timb.-Lagr., 1873*	*Campanule à chapelet*	Reproduction certaine ou probable	Informateur : CBNPMP (Arial William), PNR PA (Séjalon Sophie)	Fort			2006 - 2006

Groupe	Code Espèce (CD_NOM)	Nom scientifique de l'espèce	Nomm vernaculaire de l'espèce	Statut(s) biologique(s)	Sources	Degré d'abondance	Effectif inférieur estimé	Effectif supérieur estimé	Année/ Période d'observation
	132527	*Campanula speciosa subsp. speciosa Pourr., 1788*	*Campanule remarquable, Campanule à belles fleurs, Campanule des Corbières*	Reproduction certaine ou probable	Informateur : ANA (Vergne Julien)				2005 - 2005
	88802	*Carex pulicaris L., 1753*	*Laîche puce*	Reproduction certaine ou probable	Informateur : CBNPMP (Arial William), CEN Midi-Pyrénées (Thomas Jacques)	Fort			2005 - 2006
	88840	*Carex rostrata Stokes, 1787*	*Laîche rostrée, Laîche à becs, Laîche en ampoule, Laîche à utricules rostrés*	Reproduction certaine ou probable	Informateur : Bricault Philippe, CBNPMP (Laigneau Françoise), CEN Midi-Pyrénées (Thomas Jacques), Maugé Christian	Fort			1995 - 2008
	89264	*Carum verticillatum (L.) W.D.J.Koch, 1824*	*Trocdaride verticillée, Carum verticillé, Carvi verticillé, Trocdaris verticillé*	Reproduction certaine ou probable	Informateur : Bricault Philippe, CBNPMP (Arial William, Laigneau Françoise), CEN Midi-Pyrénées (Thomas Jacques), Maugé Christian	Fort			1995 - 2008
	94145	*Cytisus oromediterraneus Rivas Mart. & al., 1984*	*Cytise des montagnes de la Méditerranée, Cytise oroméditerranéen, Genêt oroméditerranéen, Genêt purgatif, Cytise purgatif*	Reproduction certaine ou probable	Informateur : ANA (Tessier Marc), CBNPMP (Laigneau Françoise), Maugé Christian, PNR PA (Séjalon Sophie)	Fort	11	100	2005 - 2008
	133817	*Dianthus barbatus subsp. barbatus L., 1753*	*Œillet barbu, Œillet des poètes, Œillet de Girardin*	Reproduction certaine ou probable	Informateur : Assoc. TERRANOOS (Neau Miguel), CBNPMP (Leblond Nicolas), MHN Toulouse (Presseq Boris), PNR PA (Séjalon Sophie)				2006 - 2007
	95442	*Drosera rotundifolia L., 1753*	*Rossolis à feuilles rondes, Droséra à feuilles rondes*	Reproduction certaine ou probable	Informateur : ANA (Bertrand Alain, Dedieu Maurice, Tessier Marc), AREMIP (Parde Jean-Michel), Bricault Philippe, CBNPMP (Arial William, Laigneau Françoise), CEN Midi-Pyrénées (Thomas Jacques), Maugé Christian, PNR PA (Séjalon Sophie), SCOP SAGNE (Thomas Jacques, Viala Coralie)	Fort	11	100	1995 - 2008

Groupe	Code Espèce (CD_NOM)	Nom scientifique de l'espèce	Nomm vernaculaire de l'espèce	Statut(s) biologique(s)	Sources	Degré d'abondance	Effectif inférieur estimé	Effectif supérieur estimé	Année/ Période d'observation
	95922	*Eleocharis palustris (L.) Roem. & Schult., 1817*	*Éléocharide des marais, Scirpe des marais, Éléocharis des marais*	Reproduction certaine ou probable	Informateur : CBNPMP (Arial William)	Fort			2006 - 2006
	96861	*Eriophorum vaginatum L., 1753*	*Linaigrette vaginée, Linaigrette engainée, Linaigrette à feuilles engainantes*	Reproduction certaine ou probable	Informateur : ANA (Tessier Marc), Maugé Christian		11	100	1995 - 2006
	99931	*Gentiana pyrenaica L., 1767*	*Gentiane des Pyrénées*	Reproduction certaine ou probable	Informateur : ANA (Bertrand Alain, Dedieu Maurice, Tessier Marc), Maugé Christian, PNR PA (Séjalon Sophie)	Moyen	11	100	1995 - 2006
	135056	*Geranium cinereum subsp. cinereum Cav., 1787*	*Géranium cendré, Géranium à feuilles cendrées*	Reproduction certaine ou probable	Informateur : ANA (Bertrand Alain)		1	10	1995 - 1995
	100614	*Gymnadenia odoratissima (L.) Rich., 1817*	*Gymnadénie très odorante, Orchis très odorant, Gymnadénie odorante, Orchis odorant*	Reproduction certaine ou probable	Informateur : CBNPMP (Arial William)	Fort			2006 - 2006
	103553	*Impatiens noli-tangere L., 1753*	*Impatiente ne-me-touchez-pas, Impatiente N'y-touchez-pas, Balsamine des bois*	Reproduction certaine ou probable	Informateur : CBNPMP (Laigneau Françoise), PNR PA (Séjalon Sophie)	Fort			2008 - 2008
	105492	*Leontodon duboisii Sennen, 1936*	*Liondent de Dubois, Fausse scorsonère de Dubois*	Reproduction certaine ou probable	Informateur : CBNPMP (Arial William)	Fort			2006 - 2006
	105544	*Leontopodium alpinum Cass., 1822*	*Édelweiss des Alpes*	Reproduction certaine ou probable	Informateur : Maugé Christian				1997 - 1997
	105630	*Lepidium heterophyllum Benth., 1826*	*Passerage hétérophylle*	Reproduction certaine ou probable	Informateur : Maugé Christian				2005 - 2005

Groupe	Code Espèce (CD_NOM)	Nom scientifique de l'espèce	Nomm vernaculaire de l'espèce	Statut(s) biologique(s)	Sources	Degré d'abondance	Effectif inférieur estimé	Effectif supérieur estimé	Année/ Période d'observation
	105799	*Leucanthemum maximum (Ramond) DC., 1837*	*Marguerite élevée, Grande marguerite*	Reproduction certaine ou probable	Informateur : ANA (Bertrand Alain)		1	10	1995 - 1995
	105992	*Lilium pyrenaicum Gouan, 1773*	*Lis des Pyrénées*	Reproduction certaine ou probable	Informateur : CBNPMP (Arial William), Maugé Christian, PNR PA (Séjalon Sophie)				2003 - 2006
	106457	*Loiseleuria procumbens (L.) Desv., 1813*	*Kalmie couchée, Loiseleurie couchée, Azalée couchée*	Reproduction certaine ou probable	Informateur : Maugé Christian				2005 - 2005
	108345	*Menyanthes trifoliata L., 1753*	*Ményanthe trifolié, Trèfle d'eau, Ményanthe, Ményanthe trèfle d'eau*	Reproduction certaine ou probable	Informateur : CBNPMP (Arial William), Maugé Christian				2004 - 2006
	111234	*Oreochloa elegans (Sennen) A.W.Hill, 1933*	*Oréochloa élégant, Seslérie élégante*	Reproduction certaine ou probable	Informateur : Maugé Christian				2005 - 2005
	112586	*Pedicularis mixta Gren., 1853*	*Pédiculaire mixte*	Reproduction certaine ou probable	Informateur : CBNPMP (Arial William)	Fort			2006 - 2006
	115414	*Potentilla aurea L., 1756*	*Potentille dorée*	Reproduction certaine ou probable	Informateur : Maugé Christian				2005 - 2005
	115619	*Potentilla pyrenaica Ramond ex DC., 1805*	*Potentille des Pyrénées*	Reproduction certaine ou probable	Informateur : Maugé Christian				2003 - 2003
	139513	*Pulsatilla alpina subsp. apiifolia (Scop.) Nyman, 1878*	*Pulsatille soufrée, Anémone soufrée, Pulsatille à feuilles d'ache, Anémone à feuilles d'ache*	Reproduction certaine ou probable	Informateur : PNR PA (Séjalon Sophie)				2006 - 2006

Groupe	Code Espèce (CD_NOM)	Nom scientifique de l'espèce	Nomm vernaculaire de l'espèce	Statut(s) biologique(s)	Sources	Degré d'abondance	Effectif inférieur estimé	Effectif supérieur estimé	Année/ Période d'observation
	120758	*Sanguisorba officinalis L., 1753*	*Sanguisorbe officinale, Grande pimprenelle, Sanguisorbe, Pimprenelle officinale*	Reproduction certaine ou probable	Informateur : CBNPMP (Laigneau Françoise), PNR PA (Séjalon Sophie)	Fort			2008 - 2008
	120977	*Saxifraga aretioides Lapeyr., 1801*	*Saxifrage fausse arétie, Saxifrage de Burser, Saxifrage de Vandelli*	Reproduction certaine ou probable	Informateur : ANA (Bertrand Alain, Dedieu Maurice), Assoc. TERRANOOS (Neau Miguel), CBNPMP (Leblond Nicolas), Maugé Christian, MHN Toulouse (Presseq Boris)	Fort	11	100	1995 - 2007
	121059	*Saxifraga geranioides L., 1755*	*Saxifrage faux géranium*	Reproduction certaine ou probable	Informateur : ANA (Tessier Marc), CBNPMP (Arial William), Maugé Christian	Fort	11	100	2003 - 2006
	122073	*Scutellaria minor Huds., 1762*	*Scutellaire mineure, Petite scutellaire, Scutellaire naine, Petite toque*	Reproduction certaine ou probable	Informateur : Bricault Philippe, Maugé Christian				1995 - 1995
	140929	*Sempervivum tectorum subsp. tectorum L., 1753*	*Joubarbe des toits, Grande joubarbe*	Reproduction certaine ou probable	Informateur : ANA (Vergne Julien)				2005 - 2005
	125264	*Subularia aquatica L., 1753*	*Subulaire aquatique*	Reproduction certaine ou probable	Informateur : ANA, Maugé Christian				1995 - 1997
	125319	*Swertia perennis L., 1753*	*Swertie vivace, Swertie pérenne*	Reproduction certaine ou probable	Informateur : Maugé Christian				2003 - 2003
	128315	*Utricularia minor L., 1753*	*Utriculaire mineure, Petite utriculaire*	Reproduction certaine ou probable	Informateur : AREMIP (Parde Jean-Michel), Bricault Philippe, CEN Midi-Pyrénées (Thomas Jacques), Maugé Christian, SCOP SAGNE (Thomas Jacques, Viala Coralie)	Fort			1995 - 2005
Ptéridophytes	96553	*Equisetum variegatum Schleich., 1797*	*Prêle panachée*	Reproduction certaine ou probable	Informateur : AREMIP (Parde Jean-Michel)				2002 - 2002

Groupe	Code Espèce (CD_NOM)	Nom scientifique de l'espèce	Nomm vernaculaire de l'espèce	Statut(s) biologique(s)	Sources	Degré d'abondance	Effectif inférieur estimé	Effectif supérieur estimé	Année/ Période d'observation
	103841	*Isoetes echinospora Durieu, 1861*	*Isoète à spores épineuses, Isoète à spores spinuleuses, Isoète à spores échinulées*	Reproduction certaine ou probable	Informateur : Maugé Christian				1995 - 1995
	103843	*Isoetes lacustris L., 1753*	*Isoète des lacs*	Reproduction certaine ou probable	Informateur : ANA, CBNPMP (Arial William), PNR PA (Séjalon Sophie)	Fort			1997 - 2006
	106993	*Lycopodiella inundata (L.) Holub, 1964*	*Lycopodielle inondée, Lycopode des tourbières, Lycopode inondé*	Reproduction certaine ou probable	Informateur : ANA (Bertrand Alain, Tessier Marc), Bricault Philippe, Maugé Christian		101	1000	1995 - 2006
Reptiles	77963	*Coronella girondica (Daudin, 1803)*	*Coronelle girondine (La), Coronelle bordelaise*	Reproduction indéterminée	Informateur : CEN Midi-Pyrénées (Déjean Sylvain)		1	1	2004 - 2004
	444444	*Podarcis liolepis (Boulenger, 1905)*	*Lézard catalan (Le)*	Reproduction indéterminée	Informateur : ANA (Vergne Julien)		1	1	2005 - 2005

7.2 Espèces autres

Groupe	Code Espèce (CD_NOM)	Nom scientifique de l'espèce	Nomm vernaculaire de l'espèce	Statut(s) biologique(s)	Sources	Degré d'abondance	Effectif inférieur estimé	Effectif supérieur estimé	Année/ Période d'observation
Basidiomycètes	38891	*Pluteus romellii (Britzelmayr) Laplanche*		Reproduction certaine ou probable	Informateur : ARIANE (Bodin Michel)				1993 - 1993
	34534	*Tectella patellaris (Fr.) Murrill*		Reproduction certaine ou probable	Informateur : ARIANE (De Munnik Nicolas)				1993 - 1993
Crustacés	237151	*Oritoniscus bonneti Vandel, 1957*		Reproduction indéterminée	Informateur : Laboratoire EcoLab (UMR 5245)		1	1	1960 - 1960
	237165	*Oritoniscus remyi Dalens, 1964*		Reproduction indéterminée	Informateur : Laboratoire EcoLab (UMR 5245)		1	1	1973 - 1973
	237168	*Oritoniscus trajani Vandel, 1933*		Reproduction indéterminée	Informateur : Laboratoire EcoLab (UMR 5245)		1	1	1960 - 1960

Groupe	Code Espèce (CD_NOM)	Nom scientifique de l'espèce	Nomm vernaculaire de l'espèce	Statut(s) biologique(s)	Sources	Degré d'abondance	Effectif inférieur estimé	Effectif supérieur estimé	Année/ Période d'observation
	237174	*Phymatoniscus tuberculatus (Racovitza, 1907)*		Reproduction indéterminée	Informateur : Laboratoire EcoLab (UMR 5245)		1	1	1953 - 1960
	237181	*Trichoniscoides consoranensis Vandel, 1952*		Reproduction indéterminée	Informateur : Laboratoire EcoLab (UMR 5245)		1	1	1960 - 1960
	237183	*Trichoniscoides fouresi Vandel, 1952*		Reproduction indéterminée	Informateur : Laboratoire EcoLab (UMR 5245)		1	1	1960 - 1960
Lépidoptères	53569	*Erebia meolans (de Prunner, 1798)*	*Moiré des Fétuques (Le)*	Reproduction indéterminée	Informateur : Laboratoire EcoLab (UMR 5245) (Albre Jérôme, Legal Luc)		1	1	2003 - 2003
Orthoptères	65719	*Metrioptera saussuriana (Frey-Gessner, 1872)*	*Decticelle des alpages*	Reproduction indéterminée	Informateur : ASINAT (Defaut Bernard)		1	1	1984 - 1984
Phanérogames	87545	*Calycocorsus stipitatus (Jacq.) Rauschert, 1966*	*Willemétie stipitée, Calycocorsus stipité, Willemétie fausse apargie*	Reproduction certaine ou probable	Informateur : Maugé Christian				2005 - 2005
	135019	*Gentiana burseri subsp. burseri Lapeyr., 1813*	*Gentiane de Burser*	Reproduction certaine ou probable	Informateur : Maugé Christian				2005 - 2005
	110945	*Orchis pallens L., 1771*	*Orchis pâle*	Reproduction certaine ou probable	Informateur : ANA (Bertrand Alain, Dedieu Maurice)	Fort	1	10	1995 - 2000
	159922	*Potentilla alchimilloides subsp. alchimilloides Lapeyr.*		Reproduction certaine ou probable	Informateur : ANA (Dedieu Maurice), Assoc. TERRANOOS (Neau Miguel), CBNPMP (Leblond Nicolas), MHN Toulouse (Presseq Boris)	Fort	1	10	2004 - 2007
	117526	*Rhamnus alaternus L., 1753*	*Nerprun alaterne, Alaterne*	Reproduction certaine ou probable	Informateur : ANA (Vergne Julien)				2005 - 2005
	140428	*Sagina saginoides subsp. saginoides (L.) H.Karst., 1882*	*Sagine fausse sagine, Sagine de Linné*	Reproduction certaine ou probable	Informateur : CBNPMP (Arial William)				2006 - 2006

Groupe	Code Espèce (CD_NOM)	Nom scientifique de l'espèce	Nomm vernaculaire de l'espèce	Statut(s) biologique(s)	Sources	Degré d'abondance	Effectif inférieur estimé	Effectif supérieur estimé	Année/ Période d'observation
	121177	*Saxifraga rotundifolia L., 1753*	*Saxifrage à feuilles rondes*	Reproduction certaine ou probable	Informateur : Maugé Christian				2005 - 2005
	125816	*Taxus baccata L., 1753*	*If à baies, if commun*	Reproduction certaine ou probable	Informateur : ANA (Duval Hervé), Maugé Christian	Fort	1	10	2005 - 2005
	126563	*Thymus polytrichus A.Kern. ex Borbás, 1890*	*Thym à poils nombreux, Thym à pilosité variable, Serpolet à poils nombreux*	Reproduction certaine ou probable	Informateur : CBNPMP (Laigneau Françoise), PNR PA (Séjalon Sophie)				2008 - 2008
	128428	*Valeriana pyrenaica L., 1753*	*Valériane des Pyrénées*	Reproduction certaine ou probable	Informateur : ANA (Dedieu Maurice), AREMIP (Parde Jean-Michel), CEN Midi-Pyrénées (Déjean Sylvain)	Fort	1	10	2001 - 2005
	128445	*Valeriana tripteris L., 1753*	*Valériane triséquée, Valériane à trois folioles*	Reproduction certaine ou probable	Informateur : Assoc. TERRANOOS (Neau Miguel), CBNPMP (Leblond Nicolas), MHN Toulouse (Presseq Boris)				2007 - 2007
	129263	*Vicia orobus DC., 1815*	*Vesce orobe, Vesce des Landes*	Reproduction certaine ou probable	Informateur : ANA (Tessier Marc)		1	10	2006 - 2006
Reptiles	79278	*Zootoca vivipara (Lichtenstein, 1823)*	*Lézard vivipare (Le)*	Reproduction indéterminée	Informateur : ANA (Holliger Benoît)		1	1	1995 - 1995

7.3 Autres espèces à enjeux

Non renseigné

7.4 Espèces à statut réglementé

Groupe	Code Espèce (CD_NOM)	Espèce (nom scientifique)	Statut de déterminance	Réglementation
Amphibiens	444432	*Lissotriton helveticus (Razoumowsky, 1789)*	Déterminante	Arrêté du 8 janvier 2021 fixant la liste des amphibiens et des reptiles représentés sur le territoire métropolitain protégés sur l'ensemble du territoire national et les modalités de leur protection *(lien)*
Insectes	65133	*Coenagrion mercuriale (Charpentier, 1840)*	Déterminante	Directive 92/43/CEE (Directive européenne dite Directive Habitats-Faune-Flore) *(lien)*
				Liste des insectes protégés sur l'ensemble du territoire et les modalités de leur protection *(lien)*
	458946	*Aphaenops bonneti Fourès, 1948*	Déterminante	Liste des insectes protégés sur l'ensemble du territoire et les modalités de leur protection *(lien)*
Mammifères	60243	*Galemys pyrenaicus (E. Geoffroy, 1811)*	Déterminante	Directive 92/43/CEE (Directive européenne dite Directive Habitats-Faune-Flore) *(lien)*
				Liste des espèces animales et végétales à la protection desquelles il ne peut être dérogé qu'après avis du Conseil national de la protection de la nature *(lien)*
				Liste des mammifères terrestres protégés sur l'ensemble du territoire français et les modalités de leur protection *(lien)*
	61128	*Rupicapra pyrenaica Bonaparte, 1845*	Déterminante	Liste des espèces de gibier dont la chasse est autorisée *(lien)*
Oiseaux	2645	*Aquila chrysaetos (Linnaeus, 1758)*	Déterminante	Directive 79/409/CEE (Directive européenne dite Directive Oiseaux) *(lien)*
				Liste des espèces animales et végétales à la protection desquelles il ne peut être dérogé qu'après avis du Conseil national de la protection de la nature *(lien)*
				Liste des oiseaux protégés sur l'ensemble du territoire et les modalités de leur protection *(lien)*
	2966	*Tetrao urogallus aquitanicus Ingram, 1915*	Déterminante	Directive 79/409/CEE (Directive européenne dite Directive Oiseaux) *(lien)*
				Liste des espèces de gibier dont la chasse est autorisée *(lien)*
				Liste des oiseaux protégés sur l'ensemble du territoire et les modalités de leur protection *(lien)*
				Protection et commercialisation de certaines espèces d'oiseaux sur le territoire français national *(lien)*
	2992	*Perdix perdix hispaniensis Reichenow, 1892*	Déterminante	Directive 79/409/CEE (Directive européenne dite Directive Oiseaux) *(lien)*
				Liste des espèces de gibier dont la chasse est autorisée *(lien)*
	3619	*Dendrocopos medius (Linnaeus, 1758)*	Déterminante	Directive 79/409/CEE (Directive européenne dite Directive Oiseaux) *(lien)*
				Liste des oiseaux protégés sur l'ensemble du territoire et les modalités de leur protection *(lien)*
Reptiles	77963	*Coronella girondica (Daudin, 1803)*	Déterminante	Arrêté du 8 janvier 2021 fixant la liste des amphibiens et des reptiles représentés sur le territoire métropolitain protégés sur l'ensemble du territoire national et les modalités de leur protection *(lien)*
	79278	*Zootoca vivipara (Lichtenstein, 1823)*	Autre	Arrêté du 8 janvier 2021 fixant la liste des amphibiens et des reptiles représentés sur le territoire métropolitain protégés sur l'ensemble du territoire national et les modalités de leur protection *(lien)*
	444444	*Podarcis liolepis (Boulenger, 1905)*	Déterminante	Arrêté du 8 janvier 2021 fixant la liste des amphibiens et des reptiles représentés sur le territoire métropolitain protégés sur l'ensemble du territoire national et les modalités de leur protection *(lien)*
Angiospermes	95442	*Drosera rotundifolia L., 1753*	Déterminante	Liste des espèces végétales protégées sur l'ensemble du territoire français métropolitain *(lien)*

Groupe	Code Espèce (CD_NOM)	Espèce (nom scientifique)	Statut de déterminance	Réglementation
	100614	*Gymnadenia odoratissima (L.) Rich., 1817*	Déterminante	Liste des espèces animales et végétales à la protection desquelles il ne peut être dérogé qu'après avis du Conseil national de la protection de la nature *(lien)*
	125264	*Subularia aquatica L., 1753*	Déterminante	Liste des espèces animales et végétales à la protection desquelles il ne peut être dérogé qu'après avis du Conseil national de la protection de la nature *(lien)*
	133817	*Dianthus barbatus subsp. barbatus L., 1753*	Déterminante	Liste des espèces végétales sauvages pouvant faire l'objet d'une réglementation préfectorale permanente ou temporaire *(lien)*
Gymnospermes	125816	*Taxus baccata L., 1753*	Autre	Liste des espèces végétales sauvages pouvant faire l'objet d'une réglementation préfectorale permanente ou temporaire *(lien)*
Mousses	6728	*Sphagnum capillifolium (Ehrh.) Hedw.*	Déterminante	Directive 92/43/CEE (Directive européenne dite Directive Habitats-Faune-Flore) *(lien)*
				Liste des espèces végétales sauvages pouvant faire l'objet d'une réglementation préfectorale permanente ou temporaire *(lien)*
	6734	*Sphagnum compactum Lam. & DC.*	Déterminante	Directive 92/43/CEE (Directive européenne dite Directive Habitats-Faune-Flore) *(lien)*
				Liste des espèces végétales sauvages pouvant faire l'objet d'une réglementation préfectorale permanente ou temporaire *(lien)*
	6736	*Sphagnum contortum Schultz*	Déterminante	Directive 92/43/CEE (Directive européenne dite Directive Habitats-Faune-Flore) *(lien)*
				Liste des espèces végétales sauvages pouvant faire l'objet d'une réglementation préfectorale permanente ou temporaire *(lien)*
	6746	*Sphagnum fallax (H.Klinggr.) H.Klinggr.*	Déterminante	Directive 92/43/CEE (Directive européenne dite Directive Habitats-Faune-Flore) *(lien)*
				Liste des espèces végétales sauvages pouvant faire l'objet d'une réglementation préfectorale permanente ou temporaire *(lien)*
	6748	*Sphagnum flexuosum Dozy & Molk.*	Déterminante	Directive 92/43/CEE (Directive européenne dite Directive Habitats-Faune-Flore) *(lien)*
				Liste des espèces végétales sauvages pouvant faire l'objet d'une réglementation préfectorale permanente ou temporaire *(lien)*
	6751	*Sphagnum girgensohnii Russow*	Déterminante	Directive 92/43/CEE (Directive européenne dite Directive Habitats-Faune-Flore) *(lien)*
				Liste des espèces végétales sauvages pouvant faire l'objet d'une réglementation préfectorale permanente ou temporaire *(lien)*
	6774	*Sphagnum papillosum Lindb.*	Déterminante	Directive 92/43/CEE (Directive européenne dite Directive Habitats-Faune-Flore) *(lien)*
				Liste des espèces végétales sauvages pouvant faire l'objet d'une réglementation préfectorale permanente ou temporaire *(lien)*
	6784	*Sphagnum rubellum Wilson*	Déterminante	Directive 92/43/CEE (Directive européenne dite Directive Habitats-Faune-Flore) *(lien)*
				Liste des espèces végétales sauvages pouvant faire l'objet d'une réglementation préfectorale permanente ou temporaire *(lien)*
	6790	*Sphagnum subnitens Russow & Warnst.*	Déterminante	Directive 92/43/CEE (Directive européenne dite Directive Habitats-Faune-Flore) *(lien)*
				Liste des espèces végétales sauvages pouvant faire l'objet d'une réglementation préfectorale permanente ou temporaire *(lien)*
	6794	*Sphagnum subsecundum Nees*	Déterminante	Directive 92/43/CEE (Directive européenne dite Directive Habitats-Faune-Flore) *(lien)*
				Liste des espèces végétales sauvages pouvant faire l'objet d'une réglementation préfectorale permanente ou temporaire *(lien)*

Groupe	Code Espèce (CD_NOM)	Espèce (nom scientifique)	Statut de déterminance	Réglementation
	6797	*Sphagnum teres (Schimp.) Ångstr.*	Déterminante	Directive 92/43/CEE (Directive européenne dite Directive Habitats-Faune-Flore) *(lien)*
				Liste des espèces végétales sauvages pouvant faire l'objet d'une réglementation préfectorale permanente ou temporaire *(lien)*
Ptéridophytes	103841	*Isoetes echinospora Durieu, 1861*	Déterminante	Liste des espèces animales et végétales à la protection desquelles il ne peut être dérogé qu'après avis du Conseil national de la protection de la nature *(lien)*
				Liste des espèces végétales protégées sur l'ensemble du territoire français métropolitain *(lien)*
	103843	*Isoetes lacustris L., 1753*	Déterminante	Liste des espèces végétales protégées sur l'ensemble du territoire français métropolitain *(lien)*
	106993	*Lycopodiella inundata (L.) Holub, 1964*	Déterminante	Directive 92/43/CEE (Directive européenne dite Directive Habitats-Faune-Flore) *(lien)*
				Liste des espèces végétales protégées sur l'ensemble du territoire français métropolitain *(lien)*

8. LIENS ESPECES ET HABITATS

Non renseigné

9. SOURCES

Type	Auteur	Année de publication	Titre
Bibliographie	Caniot Ph.	2003	Suivi de l'Aigle royal dans le département de l'Ariège : période 1992-2002. Poster actes du colloque des 14 et 15 nov. 2003 à Cahors, Ed. Nature Midi-Pyrénées
	Espaces Naturels de Midi-Pyrénées - conservatoire régional	1999	Les tourbières de Midi-Pyrénées : comment les conserver ? Espaces Naturels de Midi-Pyrénées, programme life tourbières de France. 116 p.
	Maurette J.	1995	Inventaire des Odonates du département de l'Ariège, ANA
Informateur	ANA (Bertrand Alain)		
	ANA (Bertrand Alain)		
	ANA (Bertrand Alain, Dedieu Maurice)		
	ANA (Bertrand Alain, Dedieu Maurice), Assoc. TERRANOOS (Neau Miguel), CBNPMP (Leblond Nicolas), Maugé Christian, MHN Toulouse (Presseq Boris)		
	ANA (Bertrand Alain, Dedieu Maurice, Tessier Marc), AREMIP (Parde Jean-Michel), Bricault Philippe, CBNPMP (Arial William, Laigneau Françoise), CEN Midi-Pyrénées (Thomas Jacques), Maugé Christian, PNR PA (Séjalon Sophie), SCOP SAGNE (Thomas Jacques, Viala Coralie)		
	ANA (Bertrand Alain, Dedieu Maurice, Tessier Marc), Maugé Christian, PNR PA (Séjalon Sophie)		

Type	Auteur	Année de publication	Titre
	ANA (Bertrand Alain), FDC 09 (Marty Évelyn), Nature Midi-Pyrénées (Delmas Norbert), OGM		
	ANA (Bertrand Alain), FDC 09 (Marty Évelyn), OGM		
	ANA (Bertrand Alain, Holliger Benoît)		
	ANA (Bertrand Alain, Tessier Marc), Bricault Philippe, Maugé Christian		
	ANA (Bertrand Alain, Tessier Marc), Bricault Philippe, Maugé Christian		
	ANA, CBNPMP (Arial William), PNR PA (Séjalon Sophie)		
	ANA (Dedieu Maurice)		
	ANA (Dedieu Maurice), AREMIP (Parde Jean-Michel), CEN Midi-Pyrénées (Déjean Sylvain)		
	ANA (Dedieu Maurice), Assoc. TERRANOOS (Neau Miguel), CBNPMP (Leblond Nicolas), MHN Toulouse (Presseq Boris)		
	ANA (Duval Hervé)		
	ANA (Duval Hervé), Maugé Christian		
	ANA (Garric Julien)		
	ANA (Garric Julien), Nature Midi-Pyrénées (Caniot Philippe)		
	ANA (Holliger Benoît)		
	ANA (Holliger Benoît)		
	ANA (Holliger Benoît, Maurette Jean)		
	ANA, Maugé Christian		
	ANA (Maurette Jean)		
	ANA (Maurette Jean)		
	ANA (personne morale)		
	ANA (Tessier Marc)		
	ANA (Tessier Marc)		
	ANA (Tessier Marc), CBNPMP (Arial William), Maugé Christian		
	ANA (Tessier Marc), CBNPMP (Laigneau Françoise), Maugé Christian, PNR PA (Séjalon Sophie)		
	ANA (Tessier Marc), Maugé Christian		
	ANA (Vergne Julien)		
	ANA (Vergne Julien)		
	Anonyme		
	AREMIP (Parde Jean-Michel)		
	AREMIP (Parde Jean-Michel)		

Type	Auteur	Année de publication	Titre
	AREMIP (Parde Jean-Michel), Bricault Philippe, CEN Midi-Pyrénées (Thomas Jacques), Maugé Christian, SCOP SAGNE (Thomas Jacques, Viala Coralie)		
	ARIANE (Bodin Michel)		
	ARIANE (Bodin Michel)		
	ARIANE (De Munnik Nicolas)		
	ARIANE (De Munnik Nicolas)		
	ASINAT (Defaut Bernard)		
	ASINAT (Defaut Bernard)		
	Assoc. TERRANOOS (Neau Miguel)		
	Assoc. TERRANOOS (Neau Miguel), CBNPMP (Leblond Nicolas), MHN Toulouse (Presseq Boris)		
	Assoc. TERRANOOS (Neau Miguel), CBNPMP (Leblond Nicolas), MHN Toulouse (Presseq Boris), PNR PA (Séjalon Sophie)		
	Bricault Patrick		
	Bricault Patrick, Nature Midi-Pyrénées (Pottier Gilles)		
	Bricault Philippe		
	Bricault Philippe, CBNPMP (Arial William, Laigneau Françoise), CEN Midi-Pyrénées (Thomas Jacques), Maugé Christian		
	Bricault Philippe, CBNPMP (Laigneau Françoise), CEN Midi-Pyrénées (Thomas Jacques), Maugé Christian		
	Bricault Philippe, Maugé Christian		
	CBNPMP (Arial William)		
	CBNPMP (Arial William)		
	CBNPMP (Arial William), CEN Midi-Pyrénées (Thomas Jacques)		
	CBNPMP (Arial William), Maugé Christian		
	CBNPMP (Arial William), Maugé Christian, PNR PA (Séjalon Sophie)		
	CBNPMP (Arial William), PNR PA (Séjalon Sophie)		
	CBNPMP (Arial William), PNR PA (Séjalon Sophie)		
	CBNPMP (Laigneau Françoise)		
	CBNPMP (Laigneau Françoise), PNR PA (Séjalon Sophie)		
	CBNPMP (Leblond Nicolas)		
	CBNPMP (personne morale)		
	CEN Midi-Pyrénées (Déjean Sylvain)		
	CEN Midi-Pyrénées (Déjean Sylvain)		
	CEN Midi-Pyrénées (Thomas Jacques)		

Type	Auteur	Année de publication	Titre
	CEN Midi-Pyrénées (Thomas Jacques), SCOP SAGNE (Thomas Jacques, Viala Coralie)		
	FDC 09 (Marty Évelyn)		
	FDC 09 (Marty Évelyn), Nature Midi-Pyrénées (Calas Jérôme, Loiret François-Xavier)		
	FDC 09 (Marty Évelyn), OGM		
	Laboratoire EcoLab (UMR 5245)		
	Laboratoire EcoLab (UMR 5245) (Albre Jérôme)		
	Laboratoire EcoLab (UMR 5245) (Albre Jérôme, Legal Luc)		
	Laboratoire EcoLab (UMR 5245) (Legal Luc)		
	Laboratoire EcoLab (UMR 5245) (personne morale)		
	Maugé Christian		
	Maugé Christian		
	MHN Toulouse (Presseq Boris)		
	Nature Midi-Pyrénées (Calas Jérôme)		
	Nature Midi-Pyrénées (Caniot Philippe)		
	Nature Midi-Pyrénées (Delmas Norbert)		
	Nature Midi-Pyrénées (Loiret François-Xavier)		
	Nature Midi-Pyrénées (Pottier Gilles)		
	Nature Midi-Pyrénées (Pottier Gilles)		
	OGM (personne morale)		
	ONF Midi-Pyrénées (personne morale)		
	ONF (Savoie Jean-Marie)		
	PNR PA (Séjalon Sophie)		
	PNR PA (Séjalon Sophie)		
	Royaud Alain		
	Royaud Alain		
	SCOP SAGNE (Thomas Jacques)		
	SCOP SAGNE (Thomas Jacques, Viala Coralie)		
	SCOP SAGNE (Viala Coralie)		
	SHNAO (Demergès David)		
	SHNAO (Demergès David)		

Vallée de l'Aston
(Identifiant national : 730011941)

(ZNIEFF Continentale de type 1)

(Identifiant régional : Z2PZ0430)

La citation de référence de cette fiche doit se faire comme suite : Brousseau Cécile (Association des naturalistes de l'Ariège - Espaces naturels d'Ariège), mise à jour Conservatoire botanique national des Pyrénées et de Midi-Pyrénées, .- 730011941, Vallée de l'Aston. - INPN, SPN-MNHN Paris, 45P. *https://inpn.mnhn.fr/zone/znieff/730011941.pdf*

Région en charge de la zone : Midi-Pyrénées
Rédacteur(s) :Brousseau Cécile (Association des naturalistes de l'Ariège - Espaces naturels d'Ariège), mise à jour Conservatoire botanique national des Pyrénées et de Midi-Pyrénées
Centroïde calculé : 544320°-1742547°

Dates de validation régionale et nationale

Date de premier avis CSRPN : 27/11/2009
Date actuelle d'avis CSRPN : 25/04/2025
Date de première diffusion INPN : 01/01/1900
Date de dernière diffusion INPN : 05/06/2025

1. DESCRIPTION 2
2. CRITERES D'INTERET DE LA ZONE 4
3. CRITERES DE DELIMITATION DE LA ZONE 4
4. FACTEUR INFLUENCANT L'EVOLUTION DE LA ZONE 5
5. BILAN DES CONNAISSANCES - EFFORTS DES PROSPECTIONS 5
6. HABITATS 5
7. ESPECES 8
8. LIENS ESPECES ET HABITATS 44
9. SOURCES 45

1. DESCRIPTION

1.1 Localisation administrative

- Département : Ariège
- Commune : Luzenac (INSEE : 09176)
- Commune : Bouan (INSEE : 09064)
- Commune : Aston (INSEE : 09024)
- Commune : Lassur (INSEE : 09159)
- Commune : Larcat (INSEE : 09155)
- Commune : Savignac-les-Ormeaux (INSEE : 09283)
- Commune : Albiès (INSEE : 09004)
- Commune : Château-Verdun (INSEE : 09096)
- Commune : Larnat (INSEE : 09156)
- Commune : Pech (INSEE : 09226)
- Commune : Miglos (INSEE : 09192)
- Commune : Gestiès (INSEE : 09134)
- Commune : Mérens-les-Vals (INSEE : 09189)

1.2 Superficie

16077,14 hectares

1.3 Altitude

Minimale (mètre): 550
Maximale (mètre): 2874

1.4 Liaisons écologiques avec d'autres ZNIEFF

Non renseigné

1.5 Commentaire général

La ZNIEFF de la vallée de l'Aston s'étend sur 16 115 ha au sud-est du département de l'Ariège. Comprise entre 550 et 2 900 m d'altitude (étages montagnard à nival), elle correspond à une partie de la haute chaîne des Pyrénées avec des paysages de haute montagne grandioses. La ZNIEFF est principalement sur substrat acide (gneiss et granite), avec des terrains calcaires au niveau de la pointe nord de son périmètre. La forêt (hêtraie, hêtraie-sapinière) occupe une large place à l'étage montagnard. Les vastes zones d'estives comprennent des landes, landines et pelouses subalpines et alpines qui dominent le paysage. Les falaises et les éboulis sont aussi très présents sur la zone, créant un univers très minéral à partir d'une certaine altitude. La ZNIEFF se caractérise aussi par la présence de quelques plans d'eau naturels et artificiels et d'un réseau hydrographique dense. La vallée est un important bassin collecteur d'un point de vue hydrologique pour la haute vallée de l'Ariège.La ZNIEFF occupant les étages de végétation montagnard (voire collinéen) à nival, les milieux qui la composent sont nombreux et variés. On y trouve entre autres : un complexe de micro-habitats tourbeux et humides dont certains sont déterminants [buttes à sphaignes, bas-marais, tourbières de transition, tourbières à Narthécie, radeaux à Trèfle d'eau (Menyanthes trifoliata) et Potentille des marais (Potentilla palustris), et boisements humides] – outre leur intérêt en tant qu'habitats d'espèces, ces milieux jouent un rôle important d'un point de vue fonctionnel (atténuation des effets de crues par stockage d'eau, ralentissement des ruissellements de surface) ; des milieux forestiers avec des hêtraies, hêtraies-sapinières et forêts de Pin à crochets (Pinus uncinata) ; des pelouses à Gispet (Festuca eskia) bien présentes à partir de l'étage subalpin ; des landes et landines de montagne comme les landes à myrtilles et Azalée naine (Loiseuleria procumbens) ; des communautés végétales des combes à neige et des habitats rocheux, éboulis et falaises, bien représentés dans la partie haute de la ZNIEFF.D'un point de vue floristique, les éléments patrimoniaux concernent différents habitats. La flore de milieux humides et tourbeux est bien représentée avec des espèces comme le Rossolis à feuilles rondes (Drosera rotundifolia, non déterminante) et le Lycopode inondé (Lycopodiella inundata), tous deux protégés au niveau national, la Linaigrette engainante (Eriophorum vaginatum,non déterminante) et l'Isoète des lacs (Iso*tes lacustris), protégées en région Midi-Pyrénées. Le Rossolis intermédiaire (Drosera intermedia), protégé nationalement, est aussi mentionné pour la zone et serait l'unique station de cette espèce pour l'Ariège. Les milieux rocheux sont également importants avec des espèces spécialisées patrimoniales comme les Saxifrages faux géranium, à cinq doigts, à feuilles rondes (Saxifraga geranioides, Saxifraga pentadactylis, Saxifraga rotundifolia). Notons toutefois que l'escalade est pratiquée sur la

zone, notamment sur des secteurs hébergeant des stations de plantes protégées. Enfin, les pelouses d'altitude sont l'habitat de différentes espèces déterminantes comme la Gentiane des Pyrénées (Gentiana pyrenaica), la Gagée jaune (Gagea lutea subsp. lutea), non déterminante mais protégée au niveau national, ... D'un point de vue faunistique, les intérêts concernent différents groupes. Les mammifères présentent un intérêt marqué avec la présence de populations de Desman des Pyrénées (Galemys pyrenaicus) et de Loutre d'Europe (Lutra lutra, non déterminante), deux espèces semi-aquatiques à haute valeur patrimoniale (protection et liste rouge nationales, annexe II de la directive * Habitats-Faune-Flore * en particulier). Le premier est présent sur les têtes de cours d'eau, ruisseaux de Chioules, Aston et Rioutord ; la seconde remonte jusqu'à l'étang de Rilet. La zone est importante pour les galliformes de montagne comme le Grand Tétras (Tetrao urogallus), la Perdrix grise de montagne (Perdix perdix hispanicus) et le Lagopède alpin (Lagopus mutus), nicheurs sur la zone et faisant tous partie de la directive * Oiseaux *. La ZNIEFF est d'une importance majeure pour la conservation de reptiles et d'amphibiens endémiques et à forte valeur patrimoniale comme le Lézard des Pyrénées d'Aurelio (Iberolacerta aurelioi) et l'Euprocte des Pyrénées (Euproctus asper). Enfin, l'entomofaune est également concernée avec la présence de papillons patrimoniaux des pelouses d'altitude comme entre autres la sous-espèce pyrénéenne de l'Apollon (Parnassius apollo pyrenaicus), protégé nationalement, le Nacré subalpin (Boloria pales) ou le Moiré pyrénéen (Erebia gorgone).

1.6 Compléments descriptifs

1.6.1 Mesures de protection

- Arrêté de protection de biotope, d'habitat naturel ou de site d'intérêt géologique
- Site inscrit au titre de la Directive Habitats (ZSC, SIC, PSIC)
- Parc naturel régional

Commentaire sur les mesures de protection

aucun commentaire

1.6.2 Activités humaines

- Sylviculture
- Elevage
- Pêche
- Chasse
- Tourisme et loisirs
- Habitat dispersé
- Activités hydroélectriques, barrages

Commentaire sur les activités humaines

aucun commentaire

1.6.3 Géomorphologie

- Ruisseau, torrent
- Lac
- Vallée
- Affleurement rocheux
- Eboulis
- Montagne
- Crête
- Escarpement, versant pentu
- Couloir d'avalanche

Commentaire sur la géomorphologie

aucun commentaire

1.6.4 Statut de propriété

Non renseigné

Commentaire sur le statut de propriété

aucun commentaire

2. CRITERES D'INTERET DE LA ZONE

Patrimoniaux	Fonctionnels	Complémentaires
- Orthoptères - Lichens - Critères d'intérêts patrimoniaux - Ecologique - Faunistique - Amphibiens - Reptiles - Oiseaux - Mammifères - Odonates - Lépidoptères - Insectes - Floristique - Bryophytes - Ptéridophytes - Phanérogames - Fonge - Basidiomycètes - Champignons	- Auto-épuration des eaux - Fonction d'habitat pour les populations animales ou végétales - Expansion naturelle des crues - Ralentissement du ruissellement - Soutien naturel d'étiage - Fonctions de protection du milieu physique - Corridor écologique, zone de passages, zone d'échanges - Zone particulière d'alimentation - Zone particulière liée à la reproduction	- Paysager

Commentaire sur les intèrêts

aucun commentaire

3. CRITERES DE DELIMITATION DE LA ZONE

- Répartition des espèces (faune, flore)
- Répartition et agencement des habitats
- Degré d'artificialisation du milieu ou pression d'usage
- Contraintes du milieu physique

Commentaire sur les critères de délimitation de la zone

La ZNIEFF de la vallée de l'Aston repose sur des critères géomorphologiques et fonctionnels. Elle correspond en effet au bassin versant du ruisseau d'Aston jusqu'à sa confluence avec l'Ariège environ (zones urbanisées exclues). Visuellement, les limites correspondent aux lignes de crêtes avec les vallées voisines (vallée du Siguer à l'ouest et haute vallée de l'Ariège à l'est). Au sud, c'est la crête frontière qui forme la limite de la zone. Au nord, c'est un talweg qui forme la limite avec la ZNIEFF : « Parois calcaires et quiès du bassin de Tarascon ». Le périmètre correspond pour une grande part à celui du site Natura 2000 (FR7300827 - Vallée de l'Aston). L'ensemble de la zone fait l'objet d'un réseau dense de données déterminantes. Le domaine skiable du Plateau de Beille, très riche en enjeux naturels (flore protégée et déterminante, galliformes patrimoniaux, etc) est pour partie inclus dans la zone.

4. FACTEURS INFLUENCANT L'EVOLUTION DE LA ZONE

Facteur d'évolution	Effet négatif	Effet significatif	Réalité de l'impact
Rejets de substances polluantes dans les eaux	Intérieur	Indéterminé	Potentiel
Mise en eau, submersion, création de plan d'eau	Intérieur	Indéterminé	Potentiel
Création ou modification des berges et des digues, îles et îlots artificiels, remblais et déblais, fossés	Intérieur	Indéterminé	Potentiel
Modification du fonctionnement hydraulique	Intérieur	Indéterminé	Potentiel
Pâturage	Intérieur	Indéterminé	Potentiel
Sports et loisirs de plein-air	Intérieur	Indéterminé	Potentiel
Chasse	Intérieur	Indéterminé	Potentiel
Cueillette et ramassage	Intérieur	Indéterminé	Potentiel
Atterrissement	Intérieur	Indéterminé	Potentiel
Fermeture du milieu	Intérieur	Indéterminé	Potentiel

Commentaire sur les facteurs

aucun commentaire

5. BILANS DES CONNAISSANCES - EFFORTS DES PROSPECTIONS

5.1 Espèces

Nulle	Faible	Moyen	Bon
- Algues - Autre Faunes - Poissons - Mollusques - Crustacés - Myriapodes - Coléoptères - Diptères - Hyménoptères - Autres ordres d'Hexapodes - Hémiptères - Autres Fonges	- Amphibiens - Bryophytes - Lichens - Mammifères - Phanérogames - Ptéridophytes - Reptiles - Arachnides - Odonates - Orthoptères - Lépidoptères - Ascomycètes - Basidiomycètes		- Oiseaux

5.2 Habitats

6. HABITATS

6.1 Habitats déterminants

EUNIS	CORINE biotopes	Habitats d'intérêt communautaire	Source	Surface (%)	Observation
	51.11 Buttes, bourrelets et pelouses tourbeuses			1	

EUNIS	CORINE biotopes	Habitats d'intérêt communautaire	Source	Surface (%)	Observation
	51.1 Tourbières hautes à peu près naturelles			1	
	31.41 Landes naines à Azalée et à Vaccinium			1	
	61 Eboulis			4	
	24 Eaux courantes			1	
	22.12 Eaux mésotrophes			1	
	36.314 Pelouses pyrénéennes fermées à Festuca eskia			1	
	41.1 Hêtraies			15	
	36.1 Communautés des combes à neige			2	
	36.2 Communautés des affleurements et rochers désagrégés alpins			1	
	51 Tourbières hautes			1	
	65 Grottes			1	
	31.4 Landes alpines et boréales			1	
	22.44 Tapis immergés de Characées			1	
	62.2 Végétation des falaises continentales siliceuses			4	
	54 Bas-marais, tourbières de transition et sources			1	
	42.41 Forêts de Pins de montagne à Rhododendron ferrugineux			1	
	36.3 Pelouses acidiphiles alpines et subalpines			35	
	54.59 Radeaux à Menyanthes trifoliata et Potentilla palustris		Informateur : Maugé Christian	1	1995 - 1995
	51.141 Tourbières à Narthecium		Informateur : ANA (Tessier Marc)	1	2006 - 2006

6.2 Habitats autres

EUNIS	CORINE biotopes	Habitats d'intérêt communautaire	Source	Surface (%)	Observation
	42.4 Forêts de Pins de montagne			1	
	36.31 Gazons à Nard raide et groupements apparentés			1	
	37 Prairies humides et mégaphorbiaies			1	
	31.842 Landes à Cytisus purgans			1	
	41.4 Forêts mixtes de pentes et ravins			1	
	43 Forêts mixtes			3	
	44 Forêts riveraines, forêts et fourrés très humides			1	
	38.3 Prairies de fauche de montagne			1	
	41 Forêts caducifoliées			2	

6.3 Habitats périphériques

Non renseigné

6.4 Commentaire sur les habitats

aucun commentaire

7. ESPECES

7.1 Espèces déterminantes

Groupe	Code Espèce (CD_NOM)	Nom scientifique de l'espèce	Nomm vernaculaire de l'espèce	Statut(s) biologique(s)	Sources	Degré d'abondance	Effectif inférieur estimé	Effectif supérieur estimé	Année/ Période d'observation
Amphibiens	197	*Alytes obstetricans (Laurenti, 1768)*	*Alyte accoucheur (L'), Crapaud accoucheur*	Reproduction indéterminée	SINP Occitanie		30	30	2019 - 2019
	444427	*Calotriton asper (Al. Duges, 1852)*	*Calotriton des Pyrénées (Le), Euprocte des Pyrénées*	Reproduction indéterminée	SINP Occitanie		1	1	1971 - 2020
Ascomycètes	48551	*Mitrula paludosa Fr., 1816*	*Mitrule des marais*	Reproduction certaine ou probable	SINP Occitanie				2020 - 2020
Basidiomycètes	35415	*Cortinarius praestans (Cordier) Gillet, 1876*	*Cortinaire remarquable*	Reproduction certaine ou probable	SINP Occitanie				2005 - 2005
	36023	*Galerina paludosa (Fr.) Kuhner, 1935*		Reproduction certaine ou probable	SINP Occitanie				1992 - 1993
	42542	*Ganoderma australe (Fr.) Pat., 1889*	*Ganoderme épaissi*	Reproduction certaine ou probable	SINP Occitanie				1991 - 1991
	42672	*Hapalopilus salmonicolor (Berk. & M.A.Curtis) Pouzar, 1967*		Reproduction certaine ou probable	SINP Occitanie				1996 - 1996
	30130	*Hygrocybe coccineocrenata (P.D.Orton) M.M.Moser, 1967*		Reproduction certaine ou probable	SINP Occitanie				2018 - 2018
	30471	*Hygrophorus poetarum R.Heim, 1948*	*Hygrophore des poètes*	Reproduction certaine ou probable	SINP Occitanie				2005 - 2005

Groupe	Code Espèce (CD_NOM)	Nom scientifique de l'espèce	Nomm vernaculaire de l'espèce	Statut(s) biologique(s)	Sources	Degré d'abondance	Effectif inférieur estimé	Effectif supérieur estimé	Année/ Période d'observation
	39306	*Lactarius fuliginosus (Fr.) Fr., 1838*	*Lactaire fuligineux*	Reproduction certaine ou probable	SINP Occitanie				1991 - 2005
	967890	*Neoboletus erythropus (Pers.) C.Hahn, 2015*	*Bolet à pied rouge*	Reproduction certaine ou probable	SINP Occitanie				2007 - 2007
	32795	*Omphalina pyxidata (Bull.) Quel., 1886*		Reproduction certaine ou probable	SINP Occitanie				1991 - 1991
	34373	*Pleurotus cornucopiae (Paulet) Rolland, 1910*	*Corne d'abondance*	Reproduction certaine ou probable	SINP Occitanie				1991 - 1991
	34488	*Pleurotus ostreatus (Jacq.) P.Kumm., 1871*	*Pleurote en huître*	Reproduction certaine ou probable	SINP Occitanie				1991 - 1991
	463299	*Russula intermedia P.Karst., 1888*		Reproduction certaine ou probable	SINP Occitanie				1991 - 1991
Bryophytes	5090	*Fontinalis squamosa Hedw., 1801*		Reproduction certaine ou probable	SINP Occitanie				2014 - 2014
	5573	*Racomitrium aquaticum (Brid. ex Schrad.) Brid., 1819*		Reproduction certaine ou probable	SINP Occitanie				2017 - 2017
Lépidoptères	54200	*Agriades glandon (Prunner, 1798)*	*Azuré des Soldanelles (L'), Argus gris-bleu (L')*	Reproduction indéterminée	SINP Occitanie		1	20	2014 - 2022
	652083	*Boloria eunomia (Esper, 1800)*	*Nacré de la Bistorte (Le), Vanesse loyale (La)*	Reproduction indéterminée	SINP Occitanie		1	20	1990 - 2021
	53918	*Boloria pales (Denis & Schiffermuller, 1775)*	*Nacré subalpin (Le), Palès (Le), Nacré alpin (Le), Pales (Le)*	Reproduction indéterminée	SINP Occitanie		1	1	2006 - 2022

Groupe	Code Espèce (CD_NOM)	Nom scientifique de l'espèce	Nomm vernaculaire de l'espèce	Statut(s) biologique(s)	Sources	Degré d'abondance	Effectif inférieur estimé	Effectif supérieur estimé	Année/ Période d'observation
	53911	*Brenthis hecate (Denis & Schiffermuller, 1775)*	*Nacré de la Filipendule (Le), Agavé (L')*	Reproduction indéterminée	SINP Occitanie		1	1	2017 - 2017
	53915	*Brenthis ino (Rottemburg, 1775)*	*Nacré de la Sanguisorbe (Le), Nacré des marais (Le), Nacré de la Reine-des-prés (Le), Ino (L'), Nacré mauve (Le), Grande Violette (La)*	Reproduction indéterminée	SINP Occitanie		1	10	2013 - 2021
	53315	*Carterocephalus palaemon (Pallas, 1771)*	*Hespérie du Brome (L'), Échiquier (L'), Palémon (Le), Petit Pan (Le)*	Reproduction indéterminée	SINP Occitanie		1	5	1994 - 1994
	53663	*Coenonympha glycerion (Borkhausen, 1788)*	*Fadet de la Mélique (Le), Iphis (L'), Semi-Procris (Le)*	Reproduction indéterminée	SINP Occitanie		1	1	2003 - 2021
	53666	*Coenonympha glycerion iphioides Staudinger, 1870*		Reproduction indéterminée	SINP Occitanie		1		2017 - 2017
	54397	*Colias phicomone (Esper, 1780)*	*Candide (Le), Soufré des montagnes (Le)*	Reproduction indéterminée	SINP Occitanie		1	1	2022 - 2022
	53506	*Erebia gorge (Hubner, 1804)*	*Moiré chamoisé (Le), Satyre Gorgé (Le)*	Reproduction indéterminée	SINP Occitanie		1	10	2022 - 2023
	53516	*Erebia gorgone Boisduval, 1833*	*Moiré pyrénéen (Le)*	Reproduction indéterminée	SINP Occitanie		1	1	2003 - 2014
	53546	*Erebia lefebvrei (Boisduval, 1828)*	*Moiré cantabrique (Le), Moiré de Lefèbvre (Le)*	Reproduction indéterminée	SINP Occitanie		1	10	2014 - 2023

Groupe	Code Espèce (CD_NOM)	Nom scientifique de l'espèce	Nomm vernaculaire de l'espèce	Statut(s) biologique(s)	Sources	Degré d'abondance	Effectif inférieur estimé	Effectif supérieur estimé	Année/ Période d'observation
	53459	*Erebia manto (Denis & Schiffermuller, 1775)*	*Moiré variable (Le), Petit Nègre hongrois (Le), Grand Nègre bernois (Le), Moiré rayé (Le), Pollux (Le), Satyre Machabée (Le)*	Reproduction indéterminée	SINP Occitanie		1	5	2003 - 2021
	53576	*Erebia pandrose (Borkhausen, 1788)*	*Moiré cendré (Le), Grand Nègre bernois (Le)*	Reproduction indéterminée	SINP Occitanie		1	10	2014 - 2022
	392335	*Erebia rondoui Oberthur, 1908*	*Moiré de Rondou (Le)*	Reproduction indéterminée	SINP Occitanie		1	2	2007 - 2018
	219827	*Euchloe simplonia (Freyer, 1829)*	*Piéride du Simplon (La), Piéride de la Roquette (La)*	Reproduction indéterminée	SINP Occitanie		1	1	2022 - 2022
	54191	*Eumedonia eumedon (Esper, 1780)*	*Argus de le Sanguinaire (L'), Eumédon (L'), Argus noir (L'), Argus capucin (L')*	Reproduction indéterminée	SINP Occitanie		1	1	1990 - 2021
	53865	*Euphydryas aurinia (Rottemburg, 1775)*	*Damier de la Succise (Le), Artémis (L'), Damier printanier (Le), Mélitée des marais (La), Mélitée de la Scabieuse (La), Damier des marais (Le)*	Reproduction indéterminée	SINP Occitanie		1	2	1994 - 2019
	608279	*Lycaena alciphron alciphron (Rottemburg, 1775)*	*Cuivré mauvin (Le)*	Reproduction indéterminée	SINP Occitanie		1	1	2020 - 2020
	608280	*Lycaena alciphron gordius (Sulzer, 1776)*	*Cuivré flambloyant (Le)*	Reproduction indéterminée	SINP Occitanie		1	1	2017 - 2017

Groupe	Code Espèce (CD_NOM)	Nom scientifique de l'espèce	Nomm vernaculaire de l'espèce	Statut(s) biologique(s)	Sources	Degré d'abondance	Effectif inférieur estimé	Effectif supérieur estimé	Année/ Période d'observation
	219752	*Lycaena alciphron (Rottemburg, 1775)*	*Cuivré mauvin (Le), Cuivré flamboyant (Le), Argus pourpre (L')*	Reproduction indéterminée	SINP Occitanie		1	10	2014 - 2019
	53979	*Lycaena dispar (Haworth, 1802)*	*Cuivré des marais (Le), Grand Cuivré (Le), Grand Argus satiné (Le), Argus satiné à taches noires (Le), Lycène disparate (Le), Cuivré de la Parelle-d'eau (Le)*	Reproduction indéterminée	SINP Occitanie		1	1	2019 - 2019
	219753	*Lycaena hippothoe (Linnaeus, 1761)*	*Cuivré écarlate (Le)*	Reproduction indéterminée	SINP Occitanie		1	10	1995 - 2022
	956888	*Muschampia floccifera (Zeller, 1847)*	*Hespérie du Marrube (L'), Hespérie de la Bétoine (L'), Hespérie du Marrube (L'), Hesperie de la Guimauve (L'), Lisette (La), Hesperie de la Mauve (L'), Spilothyre (Le)*	Reproduction indéterminée	SINP Occitanie		1	5	2014 - 2017
	54496	*Parnassius apollo (Linnaeus, 1758)*	*Apollon (L'), Parnassien apollon (Le)*	Reproduction indéterminée	SINP Occitanie		1	13	1976 - 2022
	608258	*Parnassius apollo pyrenaicus Harcourt-Bath, 1896*		Reproduction indéterminée	SINP Occitanie		1	1	2003 - 2003
	631133	*Phengaris arion (Linnaeus, 1758)*	*Azuré du Serpolet (L'), Azuré d'Arion (L'), Argus à bandes brunes (L'), Arion (L'), Argus Arion (L')*	Reproduction indéterminée	SINP Occitanie		1		1996 - 1996

Groupe	Code Espèce (CD_NOM)	Nom scientifique de l'espèce	Nomm vernaculaire de l'espèce	Statut(s) biologique(s)	Sources	Degré d'abondance	Effectif inférieur estimé	Effectif supérieur estimé	Année/ Période d'observation
	54283	*Polyommatus eros (Ochsenheimer, 1808)*	*Azuré de l'Oxytropide (L'), Azuré d'Éros (L'), Argus bleu acier (L')*	Reproduction indéterminée	SINP Occitanie		5	10	2014 - 2014
	608245	*Pyrgus alveus accretus (Verity, 1925)*		Reproduction indéterminée	SINP Occitanie		1	5	1994 - 2014
	247053	*Zygaena osterodensis Reiss, 1921*	*Zygène d'Ostérode (La), Zygène de la Jarosse (La), Zygène de l'Orobe (La)*	Reproduction indéterminée	SINP Occitanie		1	5	2018 - 2023
	247052	*Zygaena romeo Duponchel, 1835*	*Zygène de la Gesse (La), Zygène des Vesces (La)*	Reproduction indéterminée	SINP Occitanie		1	1	2023 - 2023
	247054	*Zygaena viciae (Denis & Schiffermuller, 1775)*	*Zygène des Thérésiens (La), Zygène de la Jarosse (La)*	Reproduction indéterminée	SINP Occitanie		1	1	2019 - 2019
Lichens	55336	*Dermatocarpon leptophyllodes (Nyl.) Zahlbr., 1921*		Reproduction certaine ou probable	SINP Occitanie				2004 - 2004
Mammifères	61258	*Arvicola sapidus Miller, 1908*	*Campagnol amphibie, Rat d'eau*	Reproduction indéterminée	SINP Occitanie		1	2	2004 - 2021
	61283	*Chionomys nivalis (Martins, 1842)*	*Campagnol des neiges*	Reproduction indéterminée	SINP Occitanie		1	1	2023 - 2023
	60243	*Galemys pyrenaicus (E. Geoffroy Saint-Hilaire, 1811)*	*Desman des Pyrénées, Rat-trompette*	Reproduction indéterminée	SINP Occitanie		1	1	1986 - 2018
Odonates	65151	*Coenagrion hastulatum (Charpentier, 1825)*	*Agrion à fer de lance, Agrion hasté (L')*	Reproduction indéterminée	SINP Occitanie		1	30	2018 - 2019

Groupe	Code Espèce (CD_NOM)	Nom scientifique de l'espèce	Nomm vernaculaire de l'espèce	Statut(s) biologique(s)	Sources	Degré d'abondance	Effectif inférieur estimé	Effectif supérieur estimé	Année/ Période d'observation
	199685	*Cordulegaster bidentata Selys, 1843*	*Cordulégastre bidenté (Le)*	Reproduction indéterminée	SINP Occitanie		1	1	2018 - 2019
	65214	*Lestes dryas Kirby, 1890*	*Leste des bois, Leste dryade*	Reproduction indéterminée	SINP Occitanie		1	20	2017 - 2019
	65208	*Lestes sponsa (Hansemann, 1823)*	*Leste fiancé*	Reproduction indéterminée	SINP Occitanie		1	1	2019 - 2019
	65352	*Leucorrhinia dubia (Vander Linden, 1825)*	*Leucorrhine douteuse (La)*	Reproduction indéterminée	SINP Occitanie		1	2	2007 - 2019
	65393	*Somatochlora metallica (Vander Linden, 1825)*	*Cordulie métallique (La)*	Reproduction indéterminée	SINP Occitanie		1	1	2016 - 2019
Oiseaux	2645	*Aquila chrysaetos (Linnaeus, 1758)*	*Aigle royal*	Reproduction certaine ou probable	SINP Occitanie		1	2	1992 - 2022
	4576	*Carduelis citrinella (Pallas, 1764)*	*Venturon montagnard*	Reproduction certaine ou probable	SINP Occitanie		1	31	2017 - 2022
	2878	*Circus aeruginosus (Linnaeus, 1758)*	*Busard des roseaux*	Reproduction indéterminée	SINP Occitanie		1	1	2021 - 2021
	2666	*Falco naumanni Fleischer, 1818*	*Faucon crécerellette*	Reproduction indéterminée	SINP Occitanie		1	1	2022 - 2022
	2860	*Gyps fulvus (Hablizl, 1783)*	*Vautour fauve*	Reproduction indéterminée	SINP Occitanie		1	30	2008 - 2022
	459629	*Lagopus muta (Montin, 1776)*	*Lagopède alpin*	Reproduction indéterminée	SINP Occitanie		1	1	2008 - 2019
	534782	*Lagopus muta pyrenaica Hartert, 1921*	*Lagopède des Pyrénées*	Reproduction certaine ou probable	SINP Occitanie		1	14	2000 - 2006
	4537	*Montifringilla nivalis (Linnaeus, 1766)*	*Niverolle alpine, Niverolle des Alpes*	Reproduction indéterminée	SINP Occitanie		1	1	2012 - 2012

Groupe	Code Espèce (CD_NOM)	Nom scientifique de l'espèce	Nomm vernaculaire de l'espèce	Statut(s) biologique(s)	Sources	Degré d'abondance	Effectif inférieur estimé	Effectif supérieur estimé	Année/ Période d'observation
	2992	*Perdix perdix hispaniensis Reichenow, 1892*	*Perdrix grise des Pyrénées*	Reproduction certaine ou probable	SINP Occitanie		1	1	1995 - 2005
	4289	*Phylloscopus trochilus (Linnaeus, 1758)*	*Pouillot fitis*	Reproduction indéterminée	SINP Occitanie		1	1	2018 - 2021
	895792	*Picus sharpei (Saunders, 1872)*	*Pic de Sharpe*	Reproduction indéterminée	SINP Occitanie		1	1	2009 - 2022
	3984	*Prunella collaris (Scopoli, 1769)*	*Accenteur alpin*	Reproduction certaine ou probable	SINP Occitanie		1	2	2017 - 2021
	2559	*Scolopax rusticola Linnaeus, 1758*	*Bécasse des bois*	Reproduction certaine ou probable	SINP Occitanie		1	1	2021 - 2021
	2966	*Tetrao urogallus aquitanicus Ingram, 1915*		Hivernage, séjour hors de période de reproduction	SINP Occitanie		1	1	2005 - 2005
				Reproduction certaine ou probable	SINP Occitanie		1	2	1987 - 2006
	2964	*Tetrao urogallus Linnaeus, 1758*	*Grand Tétras*	Reproduction indéterminée	SINP Occitanie		1	1	2010 - 2022
	3780	*Tichodroma muraria (Linnaeus, 1766)*	*Tichodrome échelette*	Reproduction indéterminée	SINP Occitanie		1	1	2009 - 2009
	4114	*Turdus torquatus alpestris (Brehm, 1831)*		Reproduction certaine ou probable	SINP Occitanie		1	1	2018 - 2018
	4112	*Turdus torquatus Linnaeus, 1758*	*Merle à plastron*	Reproduction certaine ou probable	SINP Occitanie		1	5	2015 - 2021
Orthoptères	66243	*Cophopodisma pyrenaea (Fischer, 1853)*	*Miramelle pyrénéenne*	Reproduction indéterminée	SINP Occitanie		1	10	2006 - 2022

Groupe	Code Espèce (CD_NOM)	Nom scientifique de l'espèce	Nomm vernaculaire de l'espèce	Statut(s) biologique(s)	Sources	Degré d'abondance	Effectif inférieur estimé	Effectif supérieur estimé	Année/ Période d'observation
	593309	*Gomphoceridius brevipennis (Brisout de Barneville, 1848)*	*Gomphocère pyrénéen*	Reproduction indéterminée	SINP Occitanie		1	20	2014 - 2020
	971844	*Gomphocerippus saulcyi vicdessossi (Defaut, 2011)*		Reproduction indéterminée	SINP Occitanie		1	10	2012 - 2023
	66111	*Gomphocerus sibiricus (Linnaeus, 1767)*	*Gomphocère des alpages, Criquet de Sibérie*	Reproduction indéterminée	SINP Occitanie		1	50	2015 - 2019
	445251	*Gomphocerus sibiricus sibiricus (Linnaeus, 1767)*	*Gomphocère des alpages*	Reproduction indéterminée	SINP Occitanie		40	50	2018 - 2018
	66121	*Myrmeleotettix maculatus (Thunberg, 1815)*	*Gomphocère tacheté, Gomphocère double-signe*	Reproduction indéterminée	SINP Occitanie		5	5	2019 - 2019
Phanérogames	718206	*Adenostyles alpina subsp. pyrenaica (Lange) Dillenb. & Kadereit, 2012*	*Adénostyle des Pyrénées*	Reproduction certaine ou probable	SINP Occitanie				2007 - 2016
	80741	*Agrostis schraderiana Bech., 1938*	*Agrostide de Schrader, Agrostide délicate, Agrostide poilue, Agrostis de Schrader*	Reproduction certaine ou probable	SINP Occitanie				2016 - 2016
	82483	*Androsace argentea (C.F.Gaertn.) Lapeyr., 1813*	*Androsace argentée, Androsace de Vandelli*	Reproduction certaine ou probable	SINP Occitanie		11	100	2003 - 2019
	82511	*Androsace laggeri A.Huet, 1853*	*Androsace de Lagger*	Reproduction certaine ou probable	SINP Occitanie				2009 - 2016
	84053	*Artemisia umbelliformis Lam., 1783*	*Armoise en forme d'ombelle, Génépi jaune, Génépi blanc, Armoise lâche*	Reproduction certaine ou probable	SINP Occitanie				2016 - 2016

Groupe	Code Espèce (CD_NOM)	Nom scientifique de l'espèce	Nomm vernaculaire de l'espèce	Statut(s) biologique(s)	Sources	Degré d'abondance	Effectif inférieur estimé	Effectif supérieur estimé	Année/ Période d'observation
	87699	*Campanula precatoria Timb.-Lagr., 1873*	*Campanule à chapelet*	Reproduction certaine ou probable	SINP Occitanie		1	10	2003 - 2017
	88090	*Carduus carlinoides Gouan, 1773*	*Chardon fausse carline*	Reproduction certaine ou probable	SINP Occitanie				2003 - 2003
	88467	*Carex depressa Link, 1800*	*Laîche déprimée*	Reproduction certaine ou probable	SINP Occitanie				2007 - 2007
	132809	*Carex sempervirens subsp. pseudotristis (Domin) Pawl., 1937*	*Laîche du granite, Laîche presque triste*	Reproduction certaine ou probable	SINP Occitanie				2003 - 2007
	613480	*Carex umbrosa var. huetiana (Boiss.) Kuk., 1901*	*Laîche de Huet*	Reproduction certaine ou probable	SINP Occitanie				2017 - 2017
	92054	*Cochlearia pyrenaica DC., 1821*	*Cranson des Pyrénées*	Reproduction certaine ou probable	SINP Occitanie				2016 - 2016
	93075	*Crepis lampsanoides (Gouan) Tausch, 1828*	*Crépide fausse lampsane*	Reproduction certaine ou probable	SINP Occitanie				2007 - 2007
	95438	*Drosera intermedia Hayne, 1798*	*Rossolis intermédiaire, Droséra intermédiaire*	Reproduction certaine ou probable	SINP Occitanie	Faible	1	10	1995 - 2017
	134301	*Erysimum duriaei subsp. pyrenaicum (Nyman) P.W.Ball, 1990*	*Vélar des Pyrénées, Vélar de Seipk*	Reproduction certaine ou probable	SINP Occitanie				2009 - 2009
	98985	*Fritillaria pyrenaica L., 1753*	*Fritillaire des Pyrénées, Fritillaire noire*	Reproduction certaine ou probable	SINP Occitanie				2013 - 2013

Groupe	Code Espèce (CD_NOM)	Nom scientifique de l'espèce	Nomm vernaculaire de l'espèce	Statut(s) biologique(s)	Sources	Degré d'abondance	Effectif inférieur estimé	Effectif supérieur estimé	Année/ Période d'observation
	99881	*Gentiana cruciata L., 1753*	*Gentiane croisette, Gentiane en croix*	Reproduction certaine ou probable	SINP Occitanie				2007 - 2007
	99931	*Gentiana pyrenaica L., 1767*	*Gentiane des Pyrénées*	Reproduction certaine ou probable	SINP Occitanie		101	1000	1995 - 2019
	100212	*Geum pyrenaicum Mill., 1768*	*Benoîte des Pyrénées*	Reproduction certaine ou probable	SINP Occitanie				2015 - 2015
	136771	*Hypericum richeri subsp. burseri (DC.) Nyman, 1878*	*Millepertuis de Burser*	Reproduction certaine ou probable	SINP Occitanie				2008 - 2008
	136884	*Jasione crispa (Pourr.) Samp., 1921 subsp. crispa*	*Jasione crépue, Jasione humble*	Reproduction certaine ou probable	SINP Occitanie		11	100	2006 - 2006
	883891	*Koenigia alpina (All.) T.M.Schust. & Reveal, 2015*	*Koenigie des Alpes, Renouée des Alpes*	Reproduction certaine ou probable	SINP Occitanie				2016 - 2016
	106825	*Luzula desvauxii Kunth, 1841*	*Luzule de Desvaux*	Reproduction certaine ou probable	SINP Occitanie				2019 - 2019
	138434	*Oreochloa disticha subsp. blanka (Deyl) P.Kupfer, 1974*	*Oréochloa élégant, Seslérie élégante*	Reproduction certaine ou probable	SINP Occitanie				2004 - 2006
	112586	*Pedicularis mixta Gren., 1853*	*Pédiculaire mixte*	Reproduction certaine ou probable	SINP Occitanie	Faible	101	1000	2004 - 2019
	112591	*Pedicularis pyrenaica J.Gay, 1832*	*Pédiculaire des Pyrénées*	Reproduction certaine ou probable	SINP Occitanie		1	10	1995 - 2005
	115619	*Potentilla pyrenaica Ramond ex DC., 1805*	*Potentille des Pyrénées*	Reproduction certaine ou probable	SINP Occitanie				2003 - 2012

Groupe	Code Espèce (CD_NOM)	Nom scientifique de l'espèce	Nomm vernaculaire de l'espèce	Statut(s) biologique(s)	Sources	Degré d'abondance	Effectif inférieur estimé	Effectif supérieur estimé	Année/ Période d'observation
	116459	*Pulsatilla vernalis (L.) Mill., 1768*	*Pulsatille printanière, Pulsatille de printemps, Anémone printanière, Anémone de printemps*	Reproduction certaine ou probable	SINP Occitanie				2004 - 2012
	116922	*Ranunculus angustifolius DC., 1808*	*Renoncule à feuilles étroites*	Reproduction certaine ou probable	SINP Occitanie		11	100	2006 - 2012
	117192	*Ranunculus pyrenaeus L., 1771*	*Renoncule des Pyrénées*	Reproduction certaine ou probable	SINP Occitanie				2010 - 2015
	120976	*Saxifraga aquatica Lapeyr., 1801*	*Saxifrage aquatique*	Reproduction certaine ou probable	SINP Occitanie		11	100	2004 - 2019
	121059	*Saxifraga geranioides L., 1755*	*Saxifrage faux géranium*	Reproduction certaine ou probable	SINP Occitanie		11	100	2003 - 2019
	121146	*Saxifraga pentadactylis Lapeyr., 1801*	*Saxifrage à cinq doigts, Saxifrage pentadactyle*	Reproduction certaine ou probable	SINP Occitanie				2010 - 2016
	140677	*Saxifraga pentadactylis Lapeyr., 1801 subsp. pentadactylis*	*Saxifrage à cinq doigts, Saxifrage pentadactyle*	Reproduction certaine ou probable	SINP Occitanie		11	100	2003 - 2009
	121174	*Saxifraga retusa Gouan, 1773*	*Saxifrage tronquée, Saxifrage à feuilles rétuses, Saxifrage valdôtaine*	Reproduction certaine ou probable	SINP Occitanie				2016 - 2016
	122138	*Sedum candollei Raym.-Hamet, 1929*	*Orpin de De Candolle, Mucizonie faux orpin, Ombilic faux orpin*	Reproduction certaine ou probable	SINP Occitanie		11	100	2006 - 2009

Groupe	Code Espèce (CD_NOM)	Nom scientifique de l'espèce	Nomm vernaculaire de l'espèce	Statut(s) biologique(s)	Sources	Degré d'abondance	Effectif inférieur estimé	Effectif supérieur estimé	Année/ Période d'observation
	140918	*Sempervivum montanum L., 1753 subsp. montanum*	*Joubarbe des montagnes*	Reproduction certaine ou probable	SINP Occitanie				2017 - 2017
	122697	*Senecio pyrenaicus L., 1758*	*Séneçon des Pyrénées, Séneçon de Tournefort*	Reproduction certaine ou probable	SINP Occitanie				2007 - 2019
	123438	*Silene ciliata Pourr., 1788*	*Silène cilié*	Reproduction certaine ou probable	SINP Occitanie				2006 - 2016
	125264	*Subularia aquatica L., 1753*	*Subulaire aquatique*	Reproduction certaine ou probable	SINP Occitanie				2014 - 2014
	130112	*Willemetia stipitata (Jacq.) Dalla Torre, 1882*	*Willemétie stipitée, Calycocorsus stipité, Willemétie fausse apargie*	Reproduction certaine ou probable	SINP Occitanie				2016 - 2016
Ptéridophytes	95056	*Diphasiastrum alpinum (L.) Holub, 1975*	*Lycopode des Alpes, Diphasiastre des Alpes*	Reproduction certaine ou probable	SINP Occitanie		1	10	2006 - 2016
	103843	*Isoetes lacustris L., 1753*	*Isoète des lacs*	Reproduction certaine ou probable	SINP Occitanie		101	1000	2006 - 2016
	106993	*Lycopodiella inundata (L.) Holub, 1964*	*Lycopodielle inondée, Lycopode des tourbières, Lycopode inondé*	Reproduction certaine ou probable	SINP Occitanie		101	1000	1995 - 2018
Reptiles	79284	*Iberolacerta aurelioi (Arribas, 1994)*	*Lézard d'Aurelio (Le)*	Reproduction indéterminée	SINP Occitanie		1	1	2004 - 2019

7.2 Espèces autres

Groupe	Code Espèce (CD_NOM)	Nom scientifique de l'espèce	Nomm vernaculaire de l'espèce	Statut(s) biologique(s)	Sources	Degré d'abondance	Effectif inférieur estimé	Effectif supérieur estimé	Année/ Période d'observation
Basidiomycètes	35806	*Cortinarius variecolor (Pers. : Fr.) Fr.*		Reproduction certaine ou probable	Informateur : ARIANE (De Munnik Nicolas)				1990 - 1990
	30126	*Hygrocybe coccinea (J.C. Sch. : Fr.) Kummer*	*Hygrophore cocciné*	Reproduction certaine ou probable	Informateur : ARIANE (De Munnik Nicolas)				1990 - 1990
	465266	*Pluteus leoninus (J.C. Sch. : Fr.) Kummer*	*Pluté couleur de lion*	Reproduction certaine ou probable	Informateur : ARIANE (De Munnik Nicolas)				2000 - 2000
	39824	*Russula insignis Quélet*	*Russule à voile jaune*	Reproduction certaine ou probable	Informateur : ARIANE (De Munnik Nicolas)				2005 - 2005
Oiseaux	2543	*Gallinago gallinago (Linnaeus, 1758)*	*Bécassine des marais*	Reproduction indéterminée	Informateur : ANA (Morscheidt Jérôme)		1	1	1995 - 1995
Phanérogames	87021	*Bupleurum angulosum L., 1753*	*Buplèvre anguleux*	Reproduction certaine ou probable	Informateur : ANA (Tessier Marc)		1	10	2006 - 2006
	133303	*Cirsium acaulon subsp. acaulon*		Reproduction certaine ou probable	Informateur : CBNPMP (Bergès Christophe, Cassan Sandra), Maugé Christian				2003 - 2005
	133835	*Dianthus deltoides subsp. deltoides L., 1753*	*Œillet deltoïde, Œillet couché, Œillet à delta*	Reproduction certaine ou probable	Informateur : Assoc. TERRANOOS (Neau Miguel), CBNPMP (Bergès Christophe, Gire Lionel, Prud'homme François), Maugé Christian, MHN Toulouse (Presseq Boris)				2003 - 2007
	135019	*Gentiana burseri subsp. burseri Lapeyr., 1813*	*Gentiane de Burser*	Reproduction certaine ou probable	Informateur : ANA (Tessier Marc), ISATIS (Tessier Marc), Maugé Christian		11	100	2005 - 2009
	106275	*Linum alpinum Jacq., 1762*	*Lin des Alpes, Lin saxicole, Lin d'Ockendon*	Reproduction certaine ou probable	Informateur : Maugé Christian				2005 - 2005
	106846	*Luzula nivea (Nathh.) DC., 1805*	*Luzule blanche, Luzule des neiges, Luzule blanc-de-neige*	Reproduction certaine ou probable	Informateur : ANA (Bertrand Alain, Tessier Marc), Assoc. TERRANOOS (Neau Miguel), CBNPMP (Bergès Christophe, Gire Lionel, Prud'homme François), Maugé Christian, MHN Toulouse (Presseq Boris)		11	100	1995 - 2007

Groupe	Code Espèce (CD_NOM)	Nom scientifique de l'espèce	Nomm vernaculaire de l'espèce	Statut(s) biologique(s)	Sources	Degré d'abondance	Effectif inférieur estimé	Effectif supérieur estimé	Année/ Période d'observation
	112453	*Paronychia polygonifolia (Vill.) DC., 1805*	*Paronyque à feuilles de renouée*	Reproduction certaine ou probable	Informateur : Assoc. TERRANOOS (Neau Miguel), CBNPMP (Bergès Christophe, Prud'homme François), MHN Toulouse (Presseq Boris)				2007 - 2007
	121177	*Saxifraga rotundifolia L., 1753*	*Saxifrage à feuilles rondes*	Reproduction certaine ou probable	Informateur : ANA (Tessier Marc), Assoc. TERRANOOS (Neau Miguel), CBNPMP (Bergès Christophe, Cassan Sandra, Chaney Matthieu, Prud'homme François), Maugé Christian, MHN Toulouse (Presseq Boris)		11	100	2003 - 2007
	128428	*Valeriana pyrenaica L., 1753*	*Valériane des Pyrénées*	Reproduction certaine ou probable	Informateur : ANA (Tessier Marc), Assoc. TERRANOOS (Neau Miguel), CBNPMP (Bergès Christophe, Cassan Sandra, Prud'homme François), Maugé Christian, MHN Toulouse (Presseq Boris)		11	100	2003 - 2007

7.3 Autres espèces à enjeux

Groupe	Code Espèce (CD_NOM)	Nom scientifique de l'espèce	Nomm vernaculaire de l'espèce	Statut(s) biologique(s)	Sources	Degré d'abondance	Effectif inférieur estimé	Effectif supérieur estimé	Année/ Période d'observation
Amphibiens	444432	*Lissotriton helveticus (Razoumowsky, 1789)*	*Triton palmé (Le)*	Reproduction indéterminée	SINP Occitanie		1	10	1980 - 2023
	351	*Rana temporaria Linnaeus, 1758*	*Grenouille rousse (La)*	Reproduction indéterminée	SINP Occitanie		1	500	1880 - 2023
	92	*Salamandra salamandra (Linnaeus, 1758)*	*Salamandre tachetée (La)*	Reproduction indéterminée	SINP Occitanie		1	7	2005 - 2023
	965096	*Salamandra salamandra terrestris (Lacepede, 1788)*	*Salamandre tachetée terrestre (La)*	Reproduction indéterminée	SINP Occitanie		1	1	2012 - 2012
Arachnides	233203	*Aculepeira carbonaria (L. Koch, 1869)*		Reproduction indéterminée	SINP Occitanie		1	2	2009 - 2023

Groupe	Code Espèce (CD_NOM)	Nom scientifique de l'espèce	Nomm vernaculaire de l'espèce	Statut(s) biologique(s)	Sources	Degré d'abondance	Effectif inférieur estimé	Effectif supérieur estimé	Année/ Période d'observation
	233503	*Centromerus sinus (Simon, 1884)*		Reproduction indéterminée	SINP Occitanie		2	2	2018 - 2018
	233636	*Mansuphantes mansuetus (Thorell, 1875)*		Reproduction indéterminée	SINP Occitanie		1	1	2018 - 2018
	233687	*Obscuriphantes obscurus (Blackwall, 1841)*		Reproduction indéterminée	SINP Occitanie		2	2	2018 - 2018
	303987	*Pardosa oreophila Simon, 1937*		Reproduction indéterminée	SINP Occitanie		1	1	2017 - 2017
Autres	67404	*Phoxinus phoxinus (Linnaeus, 1758)*	*Vairon*	Reproduction indéterminée	SINP Occitanie		10	17	1986 - 1986
	67772	*Salmo trutta Linnaeus, 1758*	*Truite de mer, Truite commune, Truite d'Europe*	Reproduction indéterminée	SINP Occitanie		21	57	1986 - 2022
Basidiomycètes	30116	*Hygrocybe citrina (Rea) J.E.Lange, 1940*		Reproduction certaine ou probable	SINP Occitanie				1990 - 1990
	39720	*Russula silvestris (Singer) Reumaux, 1996*	*Russule émétique des chênes*	Reproduction certaine ou probable	SINP Occitanie				1993 - 1993
Bryophytes	786995	*Jungermannia eucordifolia Schljakov, 1981*		Reproduction certaine ou probable	SINP Occitanie				2014 - 2014
	5409	*Schistidium rivulare (Brid.) Podp., 1911*		Reproduction certaine ou probable	SINP Occitanie				2017 - 2017
	6722	*Sphagnum angustifolium (C.E.O.Jensen ex Russow) C.E.O.Jensen*		Reproduction certaine ou probable	SINP Occitanie	Faible			2003 - 2003
	6754	*Sphagnum auriculatum Schimp., 1857*		Reproduction certaine ou probable	SINP Occitanie	Faible			2003 - 2004

Groupe	Code Espèce (CD_NOM)	Nom scientifique de l'espèce	Nomm vernaculaire de l'espèce	Statut(s) biologique(s)	Sources	Degré d'abondance	Effectif inférieur estimé	Effectif supérieur estimé	Année/ Période d'observation
	6728	*Sphagnum capillifolium (Ehrh.) Hedw., 1782*		Reproduction certaine ou probable	SINP Occitanie	Faible			2003 - 2003
	6734	*Sphagnum compactum Lam. & DC., 1805*		Reproduction certaine ou probable	SINP Occitanie	Faible			2003 - 2003
	6748	*Sphagnum flexuosum Dozy & Molk., 1851*		Reproduction certaine ou probable	SINP Occitanie	Faible			2003 - 2004
	6751	*Sphagnum girgensohnii Russow, 1865*		Reproduction certaine ou probable	SINP Occitanie	Fort			2004 - 2004
	6760	*Sphagnum magellanicum Brid., 1798*		Reproduction certaine ou probable	SINP Occitanie	Faible			2003 - 2003
	6774	*Sphagnum papillosum Lindb., 1872*		Reproduction certaine ou probable	SINP Occitanie	Faible			2003 - 2003
	6784	*Sphagnum rubellum Wilson, 1855*		Reproduction certaine ou probable	SINP Occitanie	Faible			2003 - 2003
	6794	*Sphagnum subsecundum Nees, 1819*		Reproduction certaine ou probable	SINP Occitanie	Faible			2003 - 2004
	6795	*Sphagnum tenellum (Brid.) Pers. ex Brid., 1818*		Reproduction certaine ou probable	SINP Occitanie	Faible			2003 - 2003
	6797	*Sphagnum teres (Schimp.) ? ngstr., 1861*		Reproduction certaine ou probable	SINP Occitanie	Faible			2003 - 2003
Lépidoptères	249407	*Amphipoea oculea (Linnaeus, 1761)*	*Noctuelle éclatante (La)*	Reproduction indéterminée	SINP Occitanie		1	1	2005 - 2020

Groupe	Code Espèce (CD_NOM)	Nom scientifique de l'espèce	Nomm vernaculaire de l'espèce	Statut(s) biologique(s)	Sources	Degré d'abondance	Effectif inférieur estimé	Effectif supérieur estimé	Année/ Période d'observation
	248408	*Cyclophora quercimontaria (Bastelberger, 1897)*	*Ephyre de Bastelberger (L')*	Reproduction indéterminée	SINP Occitanie		1	1	2005 - 2005
	249617	*Dryobotodes monochroma (Esper, 1790)*	*Jaspe gris (Le)*	Reproduction indéterminée	SINP Occitanie				2018 - 2018
	249527	*Enargia paleacea (Esper, 1788)*	*Cosmie paillée (La)*	Reproduction indéterminée	SINP Occitanie		1	1	2002 - 2018
	248769	*Epirrhoe tristata (Linnaeus, 1758)*	*Mélanippe triste (La)*	Reproduction indéterminée	SINP Occitanie		1	1	1991 - 1991
	647125	*Erebia meolans (Prunner, 1798)*	*Moiré des Fétuques (Le)*	Reproduction indéterminée	SINP Occitanie		1	10	2003 - 2019
	249263	*Eugnorisma depuncta (Linnaeus, 1761)*	*Noctuelle pointée (La), Noctuelle piquée (La)*	Reproduction indéterminée	SINP Occitanie		1	1	2002 - 2018
	248650	*Eupithecia distinctaria Herrich-Schaffer, 1848*	*Eupithécie du Thym (L')*	Reproduction indéterminée	SINP Occitanie		1	1	1991 - 1991
	219750	*Lycaena virgaureae (Linnaeus, 1758)*	*Cuivré de la Verge-d'or (Le), Cuivré satiné (Le), Argus satiné (Le), Verge-d'or (La), Lycène de la Verge-d'or (Le), Polyomate de la Verge-d'or (Le)*	Reproduction indéterminée	SINP Occitanie		1	6	2013 - 2021
	249248	*Noctua interposita (Hubner, 1789)*	*Triphène sarmate (La)*	Reproduction indéterminée	SINP Occitanie		1	1	2002 - 2002
	54126	*Plebejus idas (Linnaeus, 1761)*	*Azuré du Genêt (L'), Argus sagitté (L'), Bleu-violet (Le), Idas (L')*	Reproduction indéterminée	SINP Occitanie		1	20	2000 - 2022

Groupe	Code Espèce (CD_NOM)	Nom scientifique de l'espèce	Nomm vernaculaire de l'espèce	Statut(s) biologique(s)	Sources	Degré d'abondance	Effectif inférieur estimé	Effectif supérieur estimé	Année/ Période d'observation
	781141	*Xanthorhoe iberica (Staudinger, 1901)*	*Mélanthie pyrénéenne (La)*	Reproduction indéterminée	SINP Occitanie		1	1	1993 - 1993
Lichens	659059	*Porpidia hydrophila (Fr.) Hertel & A.J.Schwab, 1984*		Reproduction indéterminée	SINP Occitanie				2004 - 2004
Mammifères	60345	*Barbastella barbastellus (Schreber, 1774)*	*Barbastelle d'Europe, Barbastelle*	Reproduction indéterminée	SINP Occitanie		1	1	2014 - 2020
	60360	*Eptesicus serotinus (Schreber, 1774)*	*Sérotine commune*	Reproduction indéterminée	SINP Occitanie		1	1	2017 - 2018
	79306	*Felis silvestris Schreber, 1775*	*Chat forestier, Chat sauvage*	Reproduction indéterminée	SINP Occitanie		1	1	2015 - 2022
	60506	*Hypsugo savii (Bonaparte, 1837)*	*Vespère de Savi*	Reproduction indéterminée	SINP Occitanie		1	1	2014 - 2020
	60630	*Lutra lutra (Linnaeus, 1758)*	*Loutre d'Europe, Loutre commune, Loutre*	Reproduction indéterminée	SINP Occitanie		1	1	2007 - 2018
	60658	*Martes martes (Linnaeus, 1758)*	*Martre des pins, Martre*	Reproduction indéterminée	SINP Occitanie		1	1	2023 - 2023
	60686	*Mustela erminea Linnaeus, 1758*	*Hermine*	Reproduction indéterminée	SINP Occitanie		1	1	2006 - 2017
	79299	*Myotis alcathoe Helversen & Heller, 2001*	*Murin d'Alcathoe*	Reproduction indéterminée	SINP Occitanie		1	1	2014 - 2017
	200118	*Myotis daubentonii (Kuhl, 1817)*	*Murin de Daubenton*	Reproduction indéterminée	SINP Occitanie		1	1	2017 - 2020
	60400	*Myotis emarginatus (E. Geoffroy Saint-Hilaire, 1806)*	*Murin à oreilles échancrées, Vespertilion à oreilles échancrées*	Reproduction indéterminée	SINP Occitanie		1	1	2014 - 2020
	60383	*Myotis mystacinus (Kuhl, 1817)*	*Murin à moustaches, Vespertilion à moustaches*	Reproduction indéterminée	SINP Occitanie		1	1	2017 - 2020

Groupe	Code Espèce (CD_NOM)	Nom scientifique de l'espèce	Nomm vernaculaire de l'espèce	Statut(s) biologique(s)	Sources	Degré d'abondance	Effectif inférieur estimé	Effectif supérieur estimé	Année/ Période d'observation
	60408	*Myotis nattereri (Kuhl, 1817)*	*Murin de Natterer, Vespertilion de Natterer*	Reproduction indéterminée	SINP Occitanie		1	1	2014 - 2020
	60127	*Neomys fodiens (Pennant, 1771)*	*Crossope aquatique, Musaraigne aquatique, Musaraigne d'eau, Musaraigne porte-rame*	Reproduction indéterminée	SINP Occitanie		1	3	2011 - 2015
	60461	*Nyctalus leisleri (Kuhl, 1817)*	*Noctule de Leisler*	Reproduction indéterminée	SINP Occitanie		1	1	2014 - 2020
	79303	*Pipistrellus kuhlii (Natterer in Kuhl, 1817)*	*Pipistrelle de Kuhl*	Reproduction indéterminée	SINP Occitanie		1	1	2014 - 2020
	60490	*Pipistrellus nathusii (Keyserling & Blasius, 1839)*	*Pipistrelle de Nathusius*	Reproduction indéterminée	SINP Occitanie		1	1	2020 - 2020
	60479	*Pipistrellus pipistrellus (Schreber, 1774)*	*Pipistrelle commune*	Reproduction indéterminée	SINP Occitanie		1	3	2014 - 2020
	60489	*Pipistrellus pygmaeus (Leach, 1825)*	*Pipistrelle pygmée*	Reproduction indéterminée	SINP Occitanie		1	1	2014 - 2020
	60518	*Plecotus auritus (Linnaeus, 1758)*	*Oreillard roux, Oreillard septentrional*	Reproduction indéterminée	SINP Occitanie		1	2	2017 - 2020
	60527	*Plecotus austriacus (J. B. Fischer, 1829)*	*Oreillard gris, Oreillard méridional*	Reproduction indéterminée	SINP Occitanie		1	1	2017 - 2020
	60313	*Rhinolophus hipposideros (Borkhausen, 1797)*	*Petit rhinolophe*	Reproduction indéterminée	SINP Occitanie		1	15	2017 - 2017
	61128	*Rupicapra pyrenaica Bonaparte, 1845*	*Isard*	Reproduction indéterminée	SINP Occitanie		1	1	1993 - 2023

Groupe	Code Espèce (CD_NOM)	Nom scientifique de l'espèce	Nomm vernaculaire de l'espèce	Statut(s) biologique(s)	Sources	Degré d'abondance	Effectif inférieur estimé	Effectif supérieur estimé	Année/ Période d'observation
	61130	*Rupicapra pyrenaica pyrenaica Bonaparte, 1845*	*Isard*	Reproduction indéterminée	SINP Occitanie		1	2	2017 - 2017
	61153	*Sciurus vulgaris Linnaeus, 1758*	*Écureuil roux*	Reproduction indéterminée	SINP Occitanie		1	1	1997 - 2023
	60557	*Tadarida teniotis (Rafinesque, 1814)*	*Molosse de Cestoni*	Reproduction indéterminée	SINP Occitanie		1	2	2017 - 2020
Odonates	65425	*Aeshna juncea (Linnaeus, 1758)*	*Aeschne des joncs*	Reproduction indéterminée	SINP Occitanie		1	10	1993 - 2020
	65327	*Sympetrum flaveolum (Linnaeus, 1758)*	*Sympétrum jaune d'or (Le)*	Reproduction indéterminée	SINP Occitanie		1	1	1995 - 2019
Oiseaux	2891	*Accipiter gentilis (Linnaeus, 1758)*	*Autour des palombes*	Reproduction certaine ou probable	SINP Occitanie		1	1	1993 - 2017
	2506	*Ardea cinerea Linnaeus, 1758*	*Héron cendré*	Reproduction indéterminée	SINP Occitanie		1	1	2019 - 2020
	3958	*Cinclus cinclus (Linnaeus, 1758)*	*Cincle plongeur*	Reproduction certaine ou probable	SINP Occitanie		1	1	2009 - 2022
	2873	*Circaetus gallicus (Gmelin, 1788)*	*Circaète Jean-le-Blanc*	Reproduction certaine ou probable	SINP Occitanie		1	2	1993 - 2022
	3608	*Dryocopus martius (Linnaeus, 1758)*	*Pic noir*	Reproduction indéterminée	SINP Occitanie		1	2	2009 - 2022
	3076	*Grus grus (Linnaeus, 1758)*	*Grue cendrée*	Reproduction indéterminée	SINP Occitanie		1	1	2013 - 2013
	3670	*Lullula arborea (Linnaeus, 1758)*	*Alouette lulu*	Reproduction certaine ou probable	SINP Occitanie		1	5	2015 - 2022
	3582	*Merops apiaster Linnaeus, 1758*	*Guêpier d'Europe*	Reproduction indéterminée	SINP Occitanie		1	2	2016 - 2021

Groupe	Code Espèce (CD_NOM)	Nom scientifique de l'espèce	Nomm vernaculaire de l'espèce	Statut(s) biologique(s)	Sources	Degré d'abondance	Effectif inférieur estimé	Effectif supérieur estimé	Année/ Période d'observation
	3741	*Motacilla flava Linnaeus, 1758*	*Bergeronnette printanière*	Reproduction indéterminée	SINP Occitanie		1	4	2019 - 2019
	4064	*Oenanthe oenanthe (Linnaeus, 1758)*	*Traquet motteux*	Reproduction certaine ou probable	SINP Occitanie		1	7	2012 - 2022
	4485	*Pyrrhocorax graculus (Linnaeus, 1766)*	*Chocard à bec jaune*	Reproduction certaine ou probable	SINP Occitanie		1	60	2017 - 2022
	2603	*Tringa ochropus Linnaeus, 1758*	*Chevalier culblanc*	Reproduction indéterminée	SINP Occitanie		1	1	2017 - 2019
Orthoptères	250699	*Decticus verrucivorus verrucivorus (Linnaeus, 1758)*	*Dectique verrucivore*	Reproduction indéterminée	SINP Occitanie		1	2	2010 - 2020
	240286	*Mecostethus parapleurus (Hagenbach, 1822)*	*Criquet des Roseaux, Parapleure alliacé*	Reproduction indéterminée	SINP Occitanie		1	1	2021 - 2021
	66103	*Stenobothrus stigmaticus (Rambur, 1838)*	*Sténobothre nain*	Reproduction indéterminée	SINP Occitanie		1	5	2014 - 2019
	65487	*Stethophyma grossum (Linnaeus, 1758)*	*Criquet ensanglanté, Œdipode ensanglantée*	Reproduction indéterminée	SINP Occitanie		1	10	2010 - 2023
Phanérogames	81543	*Allium victorialis L., 1753*	*Ail victorial, Herbe à neuf chemises, Ail de la victoire, Ail des cerfs*	Reproduction certaine ou probable	SINP Occitanie		1	10	2003 - 2005
	83874	*Arnica montana L., 1753*	*Arnica des montagnes, Arnica, Herbe aux prêcheurs*	Reproduction certaine ou probable	SINP Occitanie		11	100	1995 - 2019
	84229	*Asarina procumbens Mill., 1768*	*Asarine couchée, Muflier à feuilles d'asaret, Muflier asaret, Petit asaret*	Reproduction certaine ou probable	SINP Occitanie		11	100	2004 - 2013

Groupe	Code Espèce (CD_NOM)	Nom scientifique de l'espèce	Nomm vernaculaire de l'espèce	Statut(s) biologique(s)	Sources	Degré d'abondance	Effectif inférieur estimé	Effectif supérieur estimé	Année/ Période d'observation
	131902	*Astragalus alpinus L., 1753 subsp. alpinus*	*Astragale des Alpes*	Reproduction certaine ou probable	SINP Occitanie		11	100	2006 - 2006
	84937	*Astrantia minor L., 1753*	*Petite Astrance, Sanicle de montagne*	Reproduction certaine ou probable	SINP Occitanie				2004 - 2016
	88359	*Carex atrata L., 1753*	*Laîche noirâtre*	Reproduction certaine ou probable	SINP Occitanie		11	100	2006 - 2016
	88840	*Carex rostrata Stokes, 1787 [nom. et typ. cons.]*	*Laîche rostrée, Laîche à becs, Laîche en ampoule, Laîche à utricules rostrés*	Reproduction certaine ou probable	SINP Occitanie				2014 - 2014
	88942	*Carex vesicaria L., 1753*	*Laîche vésiculeuse, Laîche à utricules renflés*	Reproduction certaine ou probable	SINP Occitanie				2017 - 2017
	92217	*Comarum palustre L., 1753*	*Comaret des marais, Potentille des marais*	Reproduction certaine ou probable	SINP Occitanie		101	1000	1995 - 2017
	94145	*Cytisus oromediterraneus Rivas Mart., T.E.Diaz, Fern.Prieto, Loidi & Pe?as, 1984*	*Cytise des montagnes de la Méditerranée, Cytise oroméditerranéen, Genêt oroméditerranéen, Genêt purgatif, Cytise purgatif*	Reproduction certaine ou probable	SINP Occitanie		1001	10000	2003 - 2017
	133817	*Dianthus barbatus L., 1753 subsp. barbatus*	*Œillet barbu, Œillet des poètes, Œillet de Girardin*	Reproduction certaine ou probable	SINP Occitanie		11	100	2003 - 2009
	94765	*Dianthus hyssopifolius L., 1755*	*Œillet à feuilles d'hysope, Œillet de Montpellier*	Reproduction certaine ou probable	SINP Occitanie				2003 - 2017

Groupe	Code Espèce (CD_NOM)	Nom scientifique de l'espèce	Nomm vernaculaire de l'espèce	Statut(s) biologique(s)	Sources	Degré d'abondance	Effectif inférieur estimé	Effectif supérieur estimé	Année/ Période d'observation
	95442	*Drosera rotundifolia L., 1753*	*Rossolis à feuilles rondes, Droséra à feuilles rondes*	Reproduction certaine ou probable	SINP Occitanie	Faible	101	1000	1995 - 2019
	95922	*Eleocharis palustris (L.) Roem. & Schult., 1817*	*Éléocharide des marais, Scirpe des marais, Éléocharis des marais*	Reproduction certaine ou probable	SINP Occitanie		11	100	1995 - 2009
	96861	*Eriophorum vaginatum L., 1753*	*Linaigrette vaginée, Linaigrette engainée, Linaigrette à feuilles engainantes*	Reproduction certaine ou probable	SINP Occitanie		101	1000	1995 - 2019
	98417	*Festuca ochroleuca Timb.-Lagr., 1870*	*Fétuque jaune pâle, Fétuque jaunâtre*	Reproduction certaine ou probable	SINP Occitanie				2017 - 2017
	99184	*Gagea liottardii (Sternb.) Schult. & Schult.f., 1829*	*Gagée de Liottard, Gagée porte-fraise, Gagée fistuleuse*	Reproduction certaine ou probable	SINP Occitanie		1	10	1995 - 1995
	99185	*Gagea lutea (L.) Ker Gawl., 1809*	*Gagée jaune, Gagée des bois, Étoile jaune, Ornithogale jaune*	Reproduction certaine ou probable	SINP Occitanie		1	10	1995 - 2006
	99982	*Gentianella campestris (L.) Borner, 1912*	*Gentianelle des champs, Gentiane champêtre*	Reproduction certaine ou probable	SINP Occitanie				2007 - 2013
	103292	*Hypericum linariifolium Vahl, 1790*	*Millepertuis à feuilles de linaire, Millepertuis à feuilles de saule, Millepertuis à feuilles linéaires*	Reproduction certaine ou probable	SINP Occitanie				2007 - 2007
	103553	*Impatiens noli-tangere L., 1753 [nom. et typ. cons.]*	*Impatiente ne-me-touchez-pas, Impatiente N'y-touchez-pas, Balsamine des bois*	Reproduction certaine ou probable	SINP Occitanie				2007 - 2007

Groupe	Code Espèce (CD_NOM)	Nom scientifique de l'espèce	Nomm vernaculaire de l'espèce	Statut(s) biologique(s)	Sources	Degré d'abondance	Effectif inférieur estimé	Effectif supérieur estimé	Année/ Période d'observation
	103578	*Imperatoria ostruthium L., 1753*	*Impératoire ostruthium, Impératoire, Benjoin*	Reproduction certaine ou probable	SINP Occitanie				2003 - 2019
	104334	*Juncus squarrosus L., 1753*	*Jonc squarreux, Jonc rude, Jonc raide, Brossière*	Reproduction certaine ou probable	SINP Occitanie				2003 - 2019
	761945	*Kalmia procumbens (L.) Gift, Kron & P.F.Stevens ex Galasso, Banfi & F.Conti, 2005*	*Kalmie couchée, Loiseleurie couchée, Azalée couchée*	Reproduction certaine ou probable	SINP Occitanie		11	100	2004 - 2006
	104734	*Lactuca alpina (L.) Benth. & Hook.f., 1876*	*Laitue des Alpes, Cicerbite des Alpes, Mulgédie des Alpes*	Reproduction certaine ou probable	SINP Occitanie				2005 - 2016
	105992	*Lilium pyrenaicum Gouan, 1773*	*Lis des Pyrénées*	Reproduction certaine ou probable	SINP Occitanie		11	100	1995 - 2019
	108345	*Menyanthes trifoliata L., 1753*	*Ményanthe trifolié, Trèfle d'eau, Ményanthe, Ményanthe trèfle d'eau*	Reproduction certaine ou probable	SINP Occitanie		11	100	1995 - 2017
	717309	*Micranthes clusii (Gouan) B.Bock, 2012*	*Micranthe de L'Écluse, Saxifrage de L'Écluse*	Reproduction certaine ou probable	SINP Occitanie				2003 - 2003
	108612	*Minuartia recurva (All.) Schinz & Thell., 1907*	*Minuartie recourbée, Alsine recourbée, Minuartie à feuilles incurvées, Sabline recourbée*	Reproduction certaine ou probable	SINP Occitanie				2013 - 2013
	1012157	*Molopospermum peleponnesiacum (L.) W.D.J.Koch, 1824*	*Molopsperme du Péloponnèse, Fausse ciguë, Couscouil*	Reproduction certaine ou probable	SINP Occitanie		11	100	2003 - 2007

Groupe	Code Espèce (CD_NOM)	Nom scientifique de l'espèce	Nomm vernaculaire de l'espèce	Statut(s) biologique(s)	Sources	Degré d'abondance	Effectif inférieur estimé	Effectif supérieur estimé	Année/ Période d'observation
	109291	*Narcissus poeticus L., 1753*	*Narcisse des poètes*	Reproduction certaine ou probable	SINP Occitanie				2010 - 2010
	112391	*Paradisea liliastrum (L.) Bertol., 1840*	*Paradisie faux lis, Lis des Alpes, Paradisie, Lis de Saint-bruno*	Reproduction certaine ou probable	SINP Occitanie	Moyen			2002 - 2010
	112604	*Pedicularis verticillata L., 1753*	*Pédiculaire verticillée*	Reproduction certaine ou probable	SINP Occitanie				2003 - 2003
	113397	*Phyteuma pyrenaicum Rich.Schulz, 1904*	*Raiponce des Pyrénées*	Reproduction certaine ou probable	SINP Occitanie		11	100	2003 - 2006
	139513	*Pulsatilla alpina subsp. apiifolia (Scop.) Nyman, 1878*	*Pulsatille soufrée, Anémone soufrée, Pulsatille à feuilles d'ache, Anémone à feuilles d'ache*	Reproduction certaine ou probable	SINP Occitanie		11	100	2006 - 2006
	116928	*Ranunculus aquatilis L., 1753*	*Renoncule aquatique*	Reproduction certaine ou probable	SINP Occitanie				2016 - 2016
	118204	*Rosa glauca Pourr., 1788*	*Rosier des Vosges, Rosier glauque, Rosier à feuilles rouges, Rosier ferrugineux*	Reproduction certaine ou probable	SINP Occitanie				2003 - 2007
	119959	*Salix bicolor Willd., 1796*	*Saule bicolore*	Reproduction certaine ou probable	SINP Occitanie		11	100	2006 - 2016
	120678	*Salvia officinalis L., 1753*	*Sauge officinale*	Reproduction certaine ou probable	SINP Occitanie				2013 - 2013

Groupe	Code Espèce (CD_NOM)	Nom scientifique de l'espèce	Nomm vernaculaire de l'espèce	Statut(s) biologique(s)	Sources	Degré d'abondance	Effectif inférieur estimé	Effectif supérieur estimé	Année/ Période d'observation
	120758	*Sanguisorba officinalis L., 1753*	*Sanguisorbe officinale, Grande pimprenelle, Sanguisorbe, Pimprenelle officinale*	Reproduction certaine ou probable	SINP Occitanie				1995 - 2007
	121549	*Schoenoplectus lacustris (L.) Palla, 1888*	*Schénoplecte des lacs, Jonc des chaisiers, Jonc des tonneliers, Scirpe des lacs*	Reproduction certaine ou probable	SINP Occitanie				2014 - 2014
	122062	*Scutellaria alpina L., 1753*	*Scutellaire alpine, Scutellaire des Alpes*	Reproduction certaine ou probable	SINP Occitanie		1	10	2009 - 2009
	122281	*Sedum villosum L., 1753*	*Orpin velu, Orpin pubescent*	Reproduction certaine ou probable	SINP Occitanie		11	100	2003 - 2008
	122971	*Serratula tinctoria L., 1753*	*Serratule des teinturiers, Sarrette*	Reproduction certaine ou probable	SINP Occitanie				2017 - 2017
	124405	*Sparganium angustifolium Michx., 1803*	*Rubanier à feuilles étroites*	Reproduction certaine ou probable	SINP Occitanie				2006 - 2019
	125226	*Streptopus amplexifolius (L.) DC., 1805*	*Streptope amplexicaule, Streptope à feuilles embrassantes, Uvulaire, Uvulaire à feuilles embrassantes, Sceau-de-Salomon rameux*	Reproduction certaine ou probable	SINP Occitanie		1	10	2005 - 2009
	125319	*Swertia perennis L., 1753*	*Swertie vivace, Swertie pérenne*	Reproduction certaine ou probable	SINP Occitanie		11	100	2004 - 2016
	127237	*Trifolium badium Schreb., 1804*	*Trèfle bai, Trèfle brun*	Reproduction certaine ou probable	SINP Occitanie				2003 - 2009

Groupe	Code Espèce (CD_NOM)	Nom scientifique de l'espèce	Nomm vernaculaire de l'espèce	Statut(s) biologique(s)	Sources	Degré d'abondance	Effectif inférieur estimé	Effectif supérieur estimé	Année/ Période d'observation
	127482	*Trifolium spadiceum L., 1755*	*Trèfle à spadice, Trèfle jaune doré*	Reproduction certaine ou probable	SINP Occitanie		1	10	2003 - 2016
	127864	*Trocdaris verticillatum (L.) Raf., 1840*	*Trocdaride verticillée, Carum verticillé, Carvi verticillé, Trocdaris verticillé*	Reproduction certaine ou probable	SINP Occitanie				2007 - 2017
	127872	*Trollius europaeus L., 1753*	*Trolle d'Europe, Boule-d'or*	Reproduction certaine ou probable	SINP Occitanie				2007 - 2009
	128810	*Veronica bellidioides L., 1753*	*Véronique fausse pâquerette*	Reproduction certaine ou probable	SINP Occitanie				2015 - 2016
	129263	*Vicia orobus DC., 1815*	*Vesce orobe, Vesce des Landes*	Reproduction certaine ou probable	SINP Occitanie				2007 - 2010
Ptéridophytes	762284	*Equisetum variegatum Schleich. ex F.Weber & D.Mohr, 1807*	*Prêle panachée*	Reproduction certaine ou probable	SINP Occitanie				2007 - 2007
Reptiles	77490	*Anguis fragilis Linnaeus, 1758*	*Orvet fragile (L')*	Reproduction indéterminée	SINP Occitanie		1	2	2005 - 2022
	77955	*Coronella austriaca Laurenti, 1768*	*Coronelle lisse (La)*	Reproduction indéterminée	SINP Occitanie		1	1	2009 - 2014
	77949	*Hierophis viridiflavus (Lacepede, 1789)*	*Couleuvre verte et jaune (La)*	Reproduction indéterminée	SINP Occitanie		1	4	2009 - 2023
	699672	*Lacerta bilineata bilineata Daudin, 1802*	*Lézard à deux raies (Le)*	Reproduction indéterminée	SINP Occitanie		1	1	2023 - 2023
	77619	*Lacerta bilineata Daudin, 1802*	*Lézard à deux raies (Le), Lézard vert occidental*	Reproduction indéterminée	SINP Occitanie		1	2	1988 - 2023

Groupe	Code Espèce (CD_NOM)	Nom scientifique de l'espèce	Nomm vernaculaire de l'espèce	Statut(s) biologique(s)	Sources	Degré d'abondance	Effectif inférieur estimé	Effectif supérieur estimé	Année/ Période d'observation
	78048	*Natrix maura (Linnaeus, 1758)*	*Couleuvre vipérine (La)*	Reproduction indéterminée	SINP Occitanie		1	2	1988 - 2019
	77756	*Podarcis muralis (Laurenti, 1768)*	*Lézard des murailles (Le)*	Reproduction indéterminée	SINP Occitanie		1	7	1986 - 2023
	78130	*Vipera aspis (Linnaeus, 1758)*	*Vipère aspic (La)*	Reproduction indéterminée	SINP Occitanie		1	2	1980 - 2019
	78137	*Vipera aspis zinnikeri Kramer, 1958*	*Vipère aspic de Zinniker (La)*	Reproduction indéterminée	SINP Occitanie		1	1	2008 - 2022
	79278	*Zootoca vivipara (Lichtenstein, 1823)*	*Lézard vivipare (Le)*	Reproduction indéterminée	SINP Occitanie		0	1	1981 - 2023

7.4 Espèces à statut réglementé

Groupe	Code Espèce (CD_NOM)	Espèce (nom scientifique)	Statut de déterminance	Réglementation
Amphibiens	92	*Salamandra salamandra (Linnaeus, 1758)*	Enjeux	Arrêté du 8 janvier 2021 fixant la liste des amphibiens et des reptiles représentés sur le territoire métropolitain protégés sur l'ensemble du territoire national et les modalités de leur protection *(lien)*
	197	*Alytes obstetricans (Laurenti, 1768)*	Déterminante	Arrêté du 8 janvier 2021 fixant la liste des amphibiens et des reptiles représentés sur le territoire métropolitain protégés sur l'ensemble du territoire national et les modalités de leur protection *(lien)*
				Directive 92/43/CEE (Directive européenne dite Directive Habitats-Faune-Flore) *(lien)*
	351	*Rana temporaria Linnaeus, 1758*	Enjeux	Arrêté du 8 janvier 2021 fixant la liste des amphibiens et des reptiles représentés sur le territoire métropolitain protégés sur l'ensemble du territoire national et les modalités de leur protection *(lien)*
				Directive 92/43/CEE (Directive européenne dite Directive Habitats-Faune-Flore) *(lien)*
	444427	*Calotriton asper (Al. Duges, 1852)*	Déterminante	Arrêté du 8 janvier 2021 fixant la liste des amphibiens et des reptiles représentés sur le territoire métropolitain protégés sur l'ensemble du territoire national et les modalités de leur protection *(lien)*
				Directive 92/43/CEE (Directive européenne dite Directive Habitats-Faune-Flore) *(lien)*
	444432	*Lissotriton helveticus (Razoumowsky, 1789)*	Enjeux	Arrêté du 8 janvier 2021 fixant la liste des amphibiens et des reptiles représentés sur le territoire métropolitain protégés sur l'ensemble du territoire national et les modalités de leur protection *(lien)*
	965096	*Salamandra salamandra terrestris (Lacepede, 1788)*	Enjeux	Arrêté du 8 janvier 2021 fixant la liste des amphibiens et des reptiles représentés sur le territoire métropolitain protégés sur l'ensemble du territoire national et les modalités de leur protection *(lien)*
Insectes	53865	*Euphydryas aurinia (Rottemburg, 1775)*	Déterminante	Directive 92/43/CEE (Directive européenne dite Directive Habitats-Faune-Flore) *(lien)*
				Liste des insectes protégés sur l'ensemble du territoire et les modalités de leur protection *(lien)*
	53979	*Lycaena dispar (Haworth, 1802)*	Déterminante	Directive 92/43/CEE (Directive européenne dite Directive Habitats-Faune-Flore) *(lien)*
				Liste des insectes protégés sur l'ensemble du territoire et les modalités de leur protection *(lien)*
	54496	*Parnassius apollo (Linnaeus, 1758)*	Déterminante	Directive 92/43/CEE (Directive européenne dite Directive Habitats-Faune-Flore) *(lien)*
				Liste des insectes protégés sur l'ensemble du territoire et les modalités de leur protection *(lien)*
	608258	*Parnassius apollo pyrenaicus Harcourt-Bath, 1896*	Déterminante	Directive 92/43/CEE (Directive européenne dite Directive Habitats-Faune-Flore) *(lien)*
				Liste des insectes protégés sur l'ensemble du territoire et les modalités de leur protection *(lien)*
	631133	*Phengaris arion (Linnaeus, 1758)*	Déterminante	Directive 92/43/CEE (Directive européenne dite Directive Habitats-Faune-Flore) *(lien)*
				Liste des insectes protégés sur l'ensemble du territoire et les modalités de leur protection *(lien)*
	652083	*Boloria eunomia (Esper, 1800)*	Déterminante	Liste des insectes protégés sur l'ensemble du territoire et les modalités de leur protection *(lien)*
Mammifères	60127	*Neomys fodiens (Pennant, 1771)*	Enjeux	Liste des mammifères terrestres protégés sur l'ensemble du territoire français et les modalités de leur protection *(lien)*
	60243	*Galemys pyrenaicus (E. Geoffroy Saint-Hilaire, 1811)*	Déterminante	Directive 92/43/CEE (Directive européenne dite Directive Habitats-Faune-Flore) *(lien)*

Groupe	Code Espèce (CD_NOM)	Espèce (nom scientifique)	Statut de déterminance	Réglementation
				Liste des espèces animales et végétales à la protection desquelles il ne peut être dérogé qu'après avis du Conseil national de la protection de la nature *(lien)*
				Liste des mammifères terrestres protégés sur l'ensemble du territoire français et les modalités de leur protection *(lien)*
	60313	*Rhinolophus hipposideros (Borkhausen, 1797)*	Enjeux	Directive 92/43/CEE (Directive européenne dite Directive Habitats-Faune-Flore) *(lien)*
				Liste des mammifères terrestres protégés sur l'ensemble du territoire français et les modalités de leur protection *(lien)*
	60345	*Barbastella barbastellus (Schreber, 1774)*	Enjeux	Directive 92/43/CEE (Directive européenne dite Directive Habitats-Faune-Flore) *(lien)*
				Liste des mammifères terrestres protégés sur l'ensemble du territoire français et les modalités de leur protection *(lien)*
	60360	*Eptesicus serotinus (Schreber, 1774)*	Enjeux	Directive 92/43/CEE (Directive européenne dite Directive Habitats-Faune-Flore) *(lien)*
				Liste des mammifères terrestres protégés sur l'ensemble du territoire français et les modalités de leur protection *(lien)*
	60383	*Myotis mystacinus (Kuhl, 1817)*	Enjeux	Directive 92/43/CEE (Directive européenne dite Directive Habitats-Faune-Flore) *(lien)*
				Liste des mammifères terrestres protégés sur l'ensemble du territoire français et les modalités de leur protection *(lien)*
	60400	*Myotis emarginatus (E. Geoffroy Saint-Hilaire, 1806)*	Enjeux	Directive 92/43/CEE (Directive européenne dite Directive Habitats-Faune-Flore) *(lien)*
				Liste des mammifères terrestres protégés sur l'ensemble du territoire français et les modalités de leur protection *(lien)*
	60408	*Myotis nattereri (Kuhl, 1817)*	Enjeux	Directive 92/43/CEE (Directive européenne dite Directive Habitats-Faune-Flore) *(lien)*
				Liste des mammifères terrestres protégés sur l'ensemble du territoire français et les modalités de leur protection *(lien)*
	60461	*Nyctalus leisleri (Kuhl, 1817)*	Enjeux	Directive 92/43/CEE (Directive européenne dite Directive Habitats-Faune-Flore) *(lien)*
				Liste des mammifères terrestres protégés sur l'ensemble du territoire français et les modalités de leur protection *(lien)*
	60479	*Pipistrellus pipistrellus (Schreber, 1774)*	Enjeux	Directive 92/43/CEE (Directive européenne dite Directive Habitats-Faune-Flore) *(lien)*
				Liste des mammifères terrestres protégés sur l'ensemble du territoire français et les modalités de leur protection *(lien)*
	60489	*Pipistrellus pygmaeus (Leach, 1825)*	Enjeux	Directive 92/43/CEE (Directive européenne dite Directive Habitats-Faune-Flore) *(lien)*
				Liste des mammifères terrestres protégés sur l'ensemble du territoire français et les modalités de leur protection *(lien)*
	60490	*Pipistrellus nathusii (Keyserling & Blasius, 1839)*	Enjeux	Directive 92/43/CEE (Directive européenne dite Directive Habitats-Faune-Flore) *(lien)*
				Liste des mammifères terrestres protégés sur l'ensemble du territoire français et les modalités de leur protection *(lien)*
	60506	*Hypsugo savii (Bonaparte, 1837)*	Enjeux	Directive 92/43/CEE (Directive européenne dite Directive Habitats-Faune-Flore) *(lien)*
				Liste des mammifères terrestres protégés sur l'ensemble du territoire français et les modalités de leur protection *(lien)*

Groupe	Code Espèce (CD_NOM)	Espèce (nom scientifique)	Statut de déterminance	Réglementation
	60518	*Plecotus auritus (Linnaeus, 1758)*	Enjeux	Directive 92/43/CEE (Directive européenne dite Directive Habitats-Faune-Flore) *(lien)*
				Liste des mammifères terrestres protégés sur l'ensemble du territoire français et les modalités de leur protection *(lien)*
	60527	*Plecotus austriacus (J. B. Fischer, 1829)*	Enjeux	Directive 92/43/CEE (Directive européenne dite Directive Habitats-Faune-Flore) *(lien)*
				Liste des mammifères terrestres protégés sur l'ensemble du territoire français et les modalités de leur protection *(lien)*
	60557	*Tadarida teniotis (Rafinesque, 1814)*	Enjeux	Directive 92/43/CEE (Directive européenne dite Directive Habitats-Faune-Flore) *(lien)*
				Liste des mammifères terrestres protégés sur l'ensemble du territoire français et les modalités de leur protection *(lien)*
	60630	*Lutra lutra (Linnaeus, 1758)*	Enjeux	Directive 92/43/CEE (Directive européenne dite Directive Habitats-Faune-Flore) *(lien)*
				Liste des espèces de vertébrés protégées menacées d'extinction en France et dont l'aire de répartition excède le territoire d'un département *(lien)*
				Liste des mammifères terrestres protégés sur l'ensemble du territoire français et les modalités de leur protection *(lien)*
	60658	*Martes martes (Linnaeus, 1758)*	Enjeux	Directive 92/43/CEE (Directive européenne dite Directive Habitats-Faune-Flore) *(lien)*
				Liste des espèces de gibier dont la chasse est autorisée *(lien)*
	60686	*Mustela erminea Linnaeus, 1758*	Enjeux	Liste des espèces de gibier dont la chasse est autorisée *(lien)*
	61128	*Rupicapra pyrenaica Bonaparte, 1845*	Enjeux	Liste des espèces de gibier dont la chasse est autorisée *(lien)*
	61130	*Rupicapra pyrenaica pyrenaica Bonaparte, 1845*	Enjeux	Liste des espèces de gibier dont la chasse est autorisée *(lien)*
	61153	*Sciurus vulgaris Linnaeus, 1758*	Enjeux	Liste des mammifères terrestres protégés sur l'ensemble du territoire français et les modalités de leur protection *(lien)*
	61258	*Arvicola sapidus Miller, 1908*	Déterminante	Liste des mammifères terrestres protégés sur l'ensemble du territoire français et les modalités de leur protection *(lien)*
	79299	*Myotis alcathoe Helversen & Heller, 2001*	Enjeux	Directive 92/43/CEE (Directive européenne dite Directive Habitats-Faune-Flore) *(lien)*
				Liste des mammifères terrestres protégés sur l'ensemble du territoire français et les modalités de leur protection *(lien)*
	79303	*Pipistrellus kuhlii (Natterer in Kuhl, 1817)*	Enjeux	Directive 92/43/CEE (Directive européenne dite Directive Habitats-Faune-Flore) *(lien)*
				Liste des mammifères terrestres protégés sur l'ensemble du territoire français et les modalités de leur protection *(lien)*
	79306	*Felis silvestris Schreber, 1775*	Enjeux	Directive 92/43/CEE (Directive européenne dite Directive Habitats-Faune-Flore) *(lien)*
				Liste des mammifères terrestres protégés sur l'ensemble du territoire français et les modalités de leur protection *(lien)*
	200118	*Myotis daubentonii (Kuhl, 1817)*	Enjeux	Directive 92/43/CEE (Directive européenne dite Directive Habitats-Faune-Flore) *(lien)*
				Liste des mammifères terrestres protégés sur l'ensemble du territoire français et les modalités de leur protection *(lien)*

Groupe	Code Espèce (CD_NOM)	Espèce (nom scientifique)	Statut de déterminance	Réglementation
Oiseaux	2506	*Ardea cinerea Linnaeus, 1758*	Enjeux	Liste des oiseaux protégés sur l'ensemble du territoire et les modalités de leur protection *(lien)*
				Prévention de l'introduction et de la propagation des espèces animales exotiques envahissantes sur le territoire de la Réunion *(lien)*
	2543	*Gallinago gallinago (Linnaeus, 1758)*	Autre	Liste des espèces de gibier dont la chasse est autorisée *(lien)*
				Protection et commercialisation de certaines espèces d'oiseaux sur le territoire français national *(lien)*
	2559	*Scolopax rusticola Linnaeus, 1758*	Déterminante	Liste des espèces de gibier dont la chasse est autorisée *(lien)*
				Protection et commercialisation de certaines espèces d'oiseaux sur le territoire français national *(lien)*
	2603	*Tringa ochropus Linnaeus, 1758*	Enjeux	Liste des oiseaux protégés sur l'ensemble du territoire et les modalités de leur protection *(lien)*
	2645	*Aquila chrysaetos (Linnaeus, 1758)*	Déterminante	Directive 79/409/CEE (Directive européenne dite Directive Oiseaux) *(lien)*
				Liste des espèces animales et végétales à la protection desquelles il ne peut être dérogé qu'après avis du Conseil national de la protection de la nature *(lien)*
				Liste des oiseaux protégés sur l'ensemble du territoire et les modalités de leur protection *(lien)*
	2666	*Falco naumanni Fleischer, 1818*	Déterminante	Directive 79/409/CEE (Directive européenne dite Directive Oiseaux) *(lien)*
				Liste des espèces de vertébrés protégées menacées d'extinction en France et dont l'aire de répartition excède le territoire d'un département *(lien)*
				Liste des oiseaux protégés sur l'ensemble du territoire et les modalités de leur protection *(lien)*
	2860	*Gyps fulvus (Hablizl, 1783)*	Déterminante	Directive 79/409/CEE (Directive européenne dite Directive Oiseaux) *(lien)*
				Liste des oiseaux protégés sur l'ensemble du territoire et les modalités de leur protection *(lien)*
	2873	*Circaetus gallicus (Gmelin, 1788)*	Enjeux	Directive 79/409/CEE (Directive européenne dite Directive Oiseaux) *(lien)*
				Liste des oiseaux protégés sur l'ensemble du territoire et les modalités de leur protection *(lien)*
	2878	*Circus aeruginosus (Linnaeus, 1758)*	Déterminante	Directive 79/409/CEE (Directive européenne dite Directive Oiseaux) *(lien)*
				Liste des oiseaux protégés sur l'ensemble du territoire et les modalités de leur protection *(lien)*
				Prévention de l'introduction et de la propagation des espèces animales exotiques envahissantes sur le territoire de la Guadeloupe *(lien)*
	2891	*Accipiter gentilis (Linnaeus, 1758)*	Enjeux	Liste des espèces animales et végétales à la protection desquelles il ne peut être dérogé qu'après avis du Conseil national de la protection de la nature *(lien)*
				Liste des oiseaux protégés sur l'ensemble du territoire et les modalités de leur protection *(lien)*
	2964	*Tetrao urogallus Linnaeus, 1758*	Déterminante	Directive 79/409/CEE (Directive européenne dite Directive Oiseaux) *(lien)*
				Liste des espèces de gibier dont la chasse est autorisée *(lien)*
				Liste des oiseaux protégés sur l'ensemble du territoire et les modalités de leur protection *(lien)*
				Protection et commercialisation de certaines espèces d'oiseaux sur le territoire français national *(lien)*

Groupe	Code Espèce (CD_NOM)	Espèce (nom scientifique)	Statut de déterminance	Réglementation
	2966	*Tetrao urogallus aquitanicus Ingram, 1915*	Déterminante	Directive 79/409/CEE (Directive européenne dite Directive Oiseaux) *(lien)*
				Liste des espèces de gibier dont la chasse est autorisée *(lien)*
				Liste des oiseaux protégés sur l'ensemble du territoire et les modalités de leur protection *(lien)*
				Protection et commercialisation de certaines espèces d'oiseaux sur le territoire français national *(lien)*
	2992	*Perdix perdix hispaniensis Reichenow, 1892*	Déterminante	Directive 79/409/CEE (Directive européenne dite Directive Oiseaux) *(lien)*
				Liste des espèces de gibier dont la chasse est autorisée *(lien)*
	3076	*Grus grus (Linnaeus, 1758)*	Enjeux	Directive 79/409/CEE (Directive européenne dite Directive Oiseaux) *(lien)*
				Liste des espèces animales et végétales à la protection desquelles il ne peut être dérogé qu'après avis du Conseil national de la protection de la nature *(lien)*
				Liste des oiseaux protégés sur l'ensemble du territoire et les modalités de leur protection *(lien)*
	3582	*Merops apiaster Linnaeus, 1758*	Enjeux	Liste des oiseaux protégés sur l'ensemble du territoire et les modalités de leur protection *(lien)*
	3608	*Dryocopus martius (Linnaeus, 1758)*	Enjeux	Directive 79/409/CEE (Directive européenne dite Directive Oiseaux) *(lien)*
				Liste des oiseaux protégés sur l'ensemble du territoire et les modalités de leur protection *(lien)*
	3670	*Lullula arborea (Linnaeus, 1758)*	Enjeux	Directive 79/409/CEE (Directive européenne dite Directive Oiseaux) *(lien)*
				Liste des oiseaux protégés sur l'ensemble du territoire et les modalités de leur protection *(lien)*
	3741	*Motacilla flava Linnaeus, 1758*	Enjeux	Liste des oiseaux protégés sur l'ensemble du territoire et les modalités de leur protection *(lien)*
				Prévention de l'introduction et de la propagation des espèces animales exotiques envahissantes sur le territoire de la Réunion *(lien)*
	3780	*Tichodroma muraria (Linnaeus, 1766)*	Déterminante	Liste des oiseaux protégés sur l'ensemble du territoire et les modalités de leur protection *(lien)*
	3958	*Cinclus cinclus (Linnaeus, 1758)*	Enjeux	Liste des oiseaux protégés sur l'ensemble du territoire et les modalités de leur protection *(lien)*
	3984	*Prunella collaris (Scopoli, 1769)*	Déterminante	Liste des oiseaux protégés sur l'ensemble du territoire et les modalités de leur protection *(lien)*
	4064	*Oenanthe oenanthe (Linnaeus, 1758)*	Enjeux	Liste des espèces animales et végétales à la protection desquelles il ne peut être dérogé qu'après avis du Conseil national de la protection de la nature *(lien)*
				Liste des oiseaux protégés sur l'ensemble du territoire et les modalités de leur protection *(lien)*
				Liste des oiseaux représentés dans le département de la Guyane protégés sur l'ensemble du territoire et les modalités de leur protection *(lien)*
				Prévention de l'introduction et de la propagation des espèces animales exotiques envahissantes sur le territoire de la Guadeloupe *(lien)*
	4112	*Turdus torquatus Linnaeus, 1758*	Déterminante	Liste des oiseaux protégés sur l'ensemble du territoire et les modalités de leur protection *(lien)*
	4114	*Turdus torquatus alpestris (Brehm, 1831)*	Déterminante	Liste des oiseaux protégés sur l'ensemble du territoire et les modalités de leur protection *(lien)*
	4289	*Phylloscopus trochilus (Linnaeus, 1758)*	Déterminante	Liste des oiseaux protégés sur l'ensemble du territoire et les modalités de leur protection *(lien)*

Groupe	Code Espèce (CD_NOM)	Espèce (nom scientifique)	Statut de déterminance	Réglementation
	4485	*Pyrrhocorax graculus (Linnaeus, 1766)*	Enjeux	Liste des oiseaux protégés sur l'ensemble du territoire et les modalités de leur protection *(lien)*
	4537	*Montifringilla nivalis (Linnaeus, 1766)*	Déterminante	Liste des oiseaux protégés sur l'ensemble du territoire et les modalités de leur protection *(lien)*
	4576	*Carduelis citrinella (Pallas, 1764)*	Déterminante	Liste des oiseaux protégés sur l'ensemble du territoire et les modalités de leur protection *(lien)*
	459629	*Lagopus muta (Montin, 1776)*	Déterminante	Liste des espèces de gibier dont la chasse est autorisée *(lien)*
				Protection et commercialisation de certaines espèces d'oiseaux sur le territoire français national *(lien)*
	534782	*Lagopus muta pyrenaica Hartert, 1921*	Déterminante	Directive 79/409/CEE (Directive européenne dite Directive Oiseaux) *(lien)*
				Liste des espèces de gibier dont la chasse est autorisée *(lien)*
				Protection et commercialisation de certaines espèces d'oiseaux sur le territoire français national *(lien)*
Poissons	67772	*Salmo trutta Linnaeus, 1758*	Enjeux	Directive 92/43/CEE (Directive européenne dite Directive Habitats-Faune-Flore) *(lien)*
				Liste des espèces de poissons protégées sur l'ensemble du territoire français national *(lien)*
Reptiles	77490	*Anguis fragilis Linnaeus, 1758*	Enjeux	Arrêté du 8 janvier 2021 fixant la liste des amphibiens et des reptiles représentés sur le territoire métropolitain protégés sur l'ensemble du territoire national et les modalités de leur protection *(lien)*
	77619	*Lacerta bilineata Daudin, 1802*	Enjeux	Arrêté du 8 janvier 2021 fixant la liste des amphibiens et des reptiles représentés sur le territoire métropolitain protégés sur l'ensemble du territoire national et les modalités de leur protection *(lien)*
				Directive 92/43/CEE (Directive européenne dite Directive Habitats-Faune-Flore) *(lien)*
	77756	*Podarcis muralis (Laurenti, 1768)*	Enjeux	Arrêté du 8 janvier 2021 fixant la liste des amphibiens et des reptiles représentés sur le territoire métropolitain protégés sur l'ensemble du territoire national et les modalités de leur protection *(lien)*
				Directive 92/43/CEE (Directive européenne dite Directive Habitats-Faune-Flore) *(lien)*
	77949	*Hierophis viridiflavus (Lacepede, 1789)*	Enjeux	Arrêté du 8 janvier 2021 fixant la liste des amphibiens et des reptiles représentés sur le territoire métropolitain protégés sur l'ensemble du territoire national et les modalités de leur protection *(lien)*
				Directive 92/43/CEE (Directive européenne dite Directive Habitats-Faune-Flore) *(lien)*
	77955	*Coronella austriaca Laurenti, 1768*	Enjeux	Arrêté du 8 janvier 2021 fixant la liste des amphibiens et des reptiles représentés sur le territoire métropolitain protégés sur l'ensemble du territoire national et les modalités de leur protection *(lien)*
				Directive 92/43/CEE (Directive européenne dite Directive Habitats-Faune-Flore) *(lien)*
	78048	*Natrix maura (Linnaeus, 1758)*	Enjeux	Arrêté du 8 janvier 2021 fixant la liste des amphibiens et des reptiles représentés sur le territoire métropolitain protégés sur l'ensemble du territoire national et les modalités de leur protection *(lien)*
	78130	*Vipera aspis (Linnaeus, 1758)*	Enjeux	Arrêté du 8 janvier 2021 fixant la liste des amphibiens et des reptiles représentés sur le territoire métropolitain protégés sur l'ensemble du territoire national et les modalités de leur protection *(lien)*
	78137	*Vipera aspis zinnikeri Kramer, 1958*	Enjeux	Arrêté du 8 janvier 2021 fixant la liste des amphibiens et des reptiles représentés sur le territoire métropolitain protégés sur l'ensemble du territoire national et les modalités de leur protection *(lien)*

Groupe	Code Espèce (CD_NOM)	Espèce (nom scientifique)	Statut de déterminance	Réglementation
	79278	*Zootoca vivipara (Lichtenstein, 1823)*	Enjeux	Arrêté du 8 janvier 2021 fixant la liste des amphibiens et des reptiles représentés sur le territoire métropolitain protégés sur l'ensemble du territoire national et les modalités de leur protection *(lien)*
	79284	*Iberolacerta aurelioi (Arribas, 1994)*	Déterminante	Arrêté du 8 janvier 2021 fixant la liste des amphibiens et des reptiles représentés sur le territoire métropolitain protégés sur l'ensemble du territoire national et les modalités de leur protection *(lien)*
	699672	*Lacerta bilineata bilineata Daudin, 1802*	Enjeux	Arrêté du 8 janvier 2021 fixant la liste des amphibiens et des reptiles représentés sur le territoire métropolitain protégés sur l'ensemble du territoire national et les modalités de leur protection *(lien)*
				Directive 92/43/CEE (Directive européenne dite Directive Habitats-Faune-Flore) *(lien)*
Angiospermes	82483	*Androsace argentea (C.F.Gaertn.) Lapeyr., 1813*	Déterminante	Liste des espèces végétales protégées sur l'ensemble du territoire français métropolitain *(lien)*
	83874	*Arnica montana L., 1753*	Enjeux	Directive 92/43/CEE (Directive européenne dite Directive Habitats-Faune-Flore) *(lien)*
				Liste des espèces végétales sauvages pouvant faire l'objet d'une réglementation préfectorale permanente ou temporaire *(lien)*
	84053	*Artemisia umbelliformis Lam., 1783*	Déterminante	Liste des espèces végétales sauvages pouvant faire l'objet d'une réglementation préfectorale permanente ou temporaire *(lien)*
	94765	*Dianthus hyssopifolius L., 1755*	Enjeux	Liste des espèces végétales sauvages pouvant faire l'objet d'une réglementation préfectorale permanente ou temporaire *(lien)*
	95438	*Drosera intermedia Hayne, 1798*	Déterminante	Liste des espèces végétales protégées sur l'ensemble du territoire français métropolitain *(lien)*
	95442	*Drosera rotundifolia L., 1753*	Enjeux	Liste des espèces végétales protégées sur l'ensemble du territoire français métropolitain *(lien)*
	99185	*Gagea lutea (L.) Ker Gawl., 1809*	Enjeux	Liste des espèces végétales protégées sur l'ensemble du territoire français métropolitain *(lien)*
	109291	*Narcissus poeticus L., 1753*	Enjeux	Liste des espèces végétales sauvages pouvant faire l'objet d'une réglementation préfectorale permanente ou temporaire *(lien)*
	125264	*Subularia aquatica L., 1753*	Déterminante	Liste des espèces animales et végétales à la protection desquelles il ne peut être dérogé qu'après avis du Conseil national de la protection de la nature *(lien)*
	133817	*Dianthus barbatus L., 1753 subsp. barbatus*	Enjeux	Liste des espèces végétales sauvages pouvant faire l'objet d'une réglementation préfectorale permanente ou temporaire *(lien)*
	133835	*Dianthus deltoides subsp. deltoides L., 1753*	Autre	Liste des espèces végétales sauvages pouvant faire l'objet d'une réglementation préfectorale permanente ou temporaire *(lien)*
Mousses	6722	*Sphagnum angustifolium (C.E.O.Jensen ex Russow) C.E.O.Jensen*	Enjeux	Directive 92/43/CEE (Directive européenne dite Directive Habitats-Faune-Flore) *(lien)*
				Liste des espèces végétales sauvages pouvant faire l'objet d'une réglementation préfectorale permanente ou temporaire *(lien)*
	6728	*Sphagnum capillifolium (Ehrh.) Hedw., 1782*	Enjeux	Directive 92/43/CEE (Directive européenne dite Directive Habitats-Faune-Flore) *(lien)*
				Liste des espèces végétales sauvages pouvant faire l'objet d'une réglementation préfectorale permanente ou temporaire *(lien)*
	6734	*Sphagnum compactum Lam. & DC., 1805*	Enjeux	Directive 92/43/CEE (Directive européenne dite Directive Habitats-Faune-Flore) *(lien)*
				Liste des espèces végétales sauvages pouvant faire l'objet d'une réglementation préfectorale permanente ou temporaire *(lien)*
	6748	*Sphagnum flexuosum Dozy & Molk., 1851*	Enjeux	Directive 92/43/CEE (Directive européenne dite Directive Habitats-Faune-Flore) *(lien)*

Groupe	Code Espèce (CD_NOM)	Espèce (nom scientifique)	Statut de déterminance	Réglementation
				Liste des espèces végétales sauvages pouvant faire l'objet d'une réglementation préfectorale permanente ou temporaire *(lien)*
	6751	*Sphagnum girgensohnii Russow, 1865*	Enjeux	Directive 92/43/CEE (Directive européenne dite Directive Habitats-Faune-Flore) *(lien)*
				Liste des espèces végétales sauvages pouvant faire l'objet d'une réglementation préfectorale permanente ou temporaire *(lien)*
	6754	*Sphagnum auriculatum Schimp., 1857*	Enjeux	Directive 92/43/CEE (Directive européenne dite Directive Habitats-Faune-Flore) *(lien)*
				Liste des espèces végétales sauvages pouvant faire l'objet d'une réglementation préfectorale permanente ou temporaire *(lien)*
	6774	*Sphagnum papillosum Lindb., 1872*	Enjeux	Directive 92/43/CEE (Directive européenne dite Directive Habitats-Faune-Flore) *(lien)*
				Liste des espèces végétales sauvages pouvant faire l'objet d'une réglementation préfectorale permanente ou temporaire *(lien)*
	6784	*Sphagnum rubellum Wilson, 1855*	Enjeux	Directive 92/43/CEE (Directive européenne dite Directive Habitats-Faune-Flore) *(lien)*
				Liste des espèces végétales sauvages pouvant faire l'objet d'une réglementation préfectorale permanente ou temporaire *(lien)*
	6794	*Sphagnum subsecundum Nees, 1819*	Enjeux	Directive 92/43/CEE (Directive européenne dite Directive Habitats-Faune-Flore) *(lien)*
				Liste des espèces végétales sauvages pouvant faire l'objet d'une réglementation préfectorale permanente ou temporaire *(lien)*
	6795	*Sphagnum tenellum (Brid.) Pers. ex Brid., 1818*	Enjeux	Directive 92/43/CEE (Directive européenne dite Directive Habitats-Faune-Flore) *(lien)*
				Liste des espèces végétales sauvages pouvant faire l'objet d'une réglementation préfectorale permanente ou temporaire *(lien)*
	6797	*Sphagnum teres (Schimp.) ?ngstr., 1861*	Enjeux	Directive 92/43/CEE (Directive européenne dite Directive Habitats-Faune-Flore) *(lien)*
				Liste des espèces végétales sauvages pouvant faire l'objet d'une réglementation préfectorale permanente ou temporaire *(lien)*
Ptéridophytes	95056	*Diphasiastrum alpinum (L.) Holub, 1975*	Déterminante	Directive 92/43/CEE (Directive européenne dite Directive Habitats-Faune-Flore) *(lien)*
				Liste des espèces végétales protégées sur l'ensemble du territoire français métropolitain *(lien)*
	103843	*Isoetes lacustris L., 1753*	Déterminante	Liste des espèces végétales protégées sur l'ensemble du territoire français métropolitain *(lien)*
	106993	*Lycopodiella inundata (L.) Holub, 1964*	Déterminante	Directive 92/43/CEE (Directive européenne dite Directive Habitats-Faune-Flore) *(lien)*
				Liste des espèces végétales protégées sur l'ensemble du territoire français métropolitain *(lien)*

8. LIENS ESPECES ET HABITATS

Non renseigné

9. SOURCES

Type	Auteur	Année de publication	Titre
Bibliographie	Arlandes G.	2003	Le lagopède alpin en Haute Ariège. Abondance er premiers résultats sur l'utilisation de l'espace montagnard. Chasseur de France - Fédération de l'Ariège
	Caniot Ph.	2003	Suivi de l'Aigle royal dans le département de l'Ariège : période 1992-2002. Poster actes du colloque des 14 et 15 nov. 2003 à Cahors, Ed. Nature Midi-Pyrénées
	Espaces Naturels de Midi-Pyrénées - conservatoire régional	1999	Les tourbières de Midi-Pyrénées : comment les conserver ? Espaces Naturels de Midi-Pyrénées, programme life tourbières de France. 116 p.
Informateur	AFL (Coste Clother)		
	AFL (Coste Clother)		
	ANA (Bertrand Alain)		
	ANA (Bertrand Alain)		
	ANA (Bertrand Alain), ARIANE (De Munnik Nicolas), Maugé Christian		
	ANA (Bertrand Alain), CBNPMP (Bergès Christophe, Cassan Sandra), Maugé Christian		
	ANA (Bertrand Alain), Maugé Christian		
	ANA (Bertrand Alain, Morscheidt Jérôme), FDC 09 (Marty Évelyn), OGM		
	ANA (Bertrand Alain, Tessier Marc), ARIANE (De Munnik Nicolas), Assoc. TERRANOOS (Neau Miguel), CBNPMP (Bergès Christophe, Cassan Sandra, Gire Lionel, Prud'homme François), ISATIS (Tessier Marc), Maugé Christian, MHN Toulouse (Presseq Boris)		
	ANA (Bertrand Alain, Tessier Marc), ARIANE (De Munnik Nicolas), Assoc. TERRANOOS (Neau Miguel), CBNPMP (Bergès Christophe, Gire Lionel), CEN Midi-Pyrénées (Déjean Sylvain), Maugé Christian, MHN Toulouse (Presseq Boris)		
	ANA (Bertrand Alain, Tessier Marc), Assoc. TERRANOOS (Neau Miguel), CBNPMP (Bergès Christophe, Gire Lionel, Prud'homme François), Maugé Christian, MHN Toulouse (Presseq Boris)		
	ANA (Bertrand Alain, Tessier Marc), Assoc. TERRANOOS (Neau Miguel), CBNPMP (Bergès Christophe, Prud'homme François), ISATIS (Tessier Marc), Maugé Christian, MHN Toulouse (Presseq Boris)		
	ANA (Garric Julien)		
	ANA (Garric Julien, Morscheidt Jérôme)		
	ANA (Hart Graham)		
	ANA (Hart Graham), SHNAO (Arnaud Jean-Pierre)		

Type	Auteur	Année de publication	Titre
	ANA (Holliger Benoît)		
	ANA (Holliger Benoît)		
	ANA (Morscheidt Jérôme)		
	ANA (Morscheidt Jérôme)		
	ANA (Morscheidt Jérôme), FDC 09 (Marty Évelyn), OGM		
	ANA (Tessier Marc)		
	ANA (Tessier Marc)		
	ANA (Tessier Marc)		
	ANA (Tessier Marc), ARIANE (De Munnik Nicolas), Assoc. TERRANOOS (Neau Miguel), CBNPMP (Bergès Christophe), MHN Toulouse (Presseq Boris)		
	ANA (Tessier Marc), Assoc. TERRANOOS (Neau Miguel), CBNPMP (Bergès Christophe, Cassan Sandra, Chaney Matthieu, Prud'homme François), Maugé Christian, MHN Toulouse (Presseq Boris)		
	ANA (Tessier Marc), Assoc. TERRANOOS (Neau Miguel), CBNPMP (Bergès Christophe, Cassan Sandra, Gire Lionel), MHN Toulouse (Presseq Boris)		
	ANA (Tessier Marc), Assoc. TERRANOOS (Neau Miguel), CBNPMP (Bergès Christophe, Cassan Sandra, Gire Lionel, Prud'homme François), Maugé Christian, MHN Toulouse (Presseq Boris)		
	ANA (Tessier Marc), Assoc. TERRANOOS (Neau Miguel), CBNPMP (Bergès Christophe, Cassan Sandra, Prud'homme François), Maugé Christian, MHN Toulouse (Presseq Boris)		
	ANA (Tessier Marc), Assoc. TERRANOOS (Neau Miguel), CBNPMP (Bergès Christophe), MHN Toulouse (Presseq Boris)		
	ANA (Tessier Marc), CBNPMP (Bergès Christophe, Cassan Sandra, Gire Lionel), ISATIS (Tessier Marc), Maugé Christian		
	ANA (Tessier Marc), CBNPMP (Bergès Christophe, Cassan Sandra), Maugé Christian		
	ANA (Tessier Marc), CBNPMP (Gire Lionel)		
	ANA (Tessier Marc), CBNPMP (Gire Lionel), ISATIS (Tessier Marc), Maugé Christian		
	ANA (Tessier Marc), CBNPMP (Gire Lionel), Maugé Christian		
	ANA (Tessier Marc), ECODIV (Arlandes Guillaume), FDC 09 (Marty Évelyn), OGM		
	ANA (Tessier Marc), ISATIS (Tessier Marc)		
	ANA (Tessier Marc), ISATIS (Tessier Marc), Maugé Christian		
	ANA (Tessier Marc), Maugé Christian		

Type	Auteur	Année de publication	Titre
	ANA (Tessier Marc), Nature Midi-Pyrénées (Pottier Gilles)		
	ARIANE (De Munnik Nicolas)		
	ARIANE (De Munnik Nicolas)		
	Assoc. TERRANOOS (Neau Miguel)		
	Assoc. TERRANOOS (Neau Miguel), CBNPMP (Bergès Christophe, Cassan Sandra, Gire Lionel, Prud'homme François), ISATIS (Tessier Marc), Maugé Christian, MHN Toulouse (Presseq Boris)		
	Assoc. TERRANOOS (Neau Miguel), CBNPMP (Bergès Christophe, Cassan Sandra), MHN Toulouse (Presseq Boris)		
	Assoc. TERRANOOS (Neau Miguel), CBNPMP (Bergès Christophe, Cassan Sandra, Prud'homme François), Maugé Christian, MHN Toulouse (Presseq Boris)		
	Assoc. TERRANOOS (Neau Miguel), CBNPMP (Bergès Christophe, Cassan Sandra, Prud'homme François), MHN Toulouse (Presseq Boris)		
	Assoc. TERRANOOS (Neau Miguel), CBNPMP (Bergès Christophe, Gire Lionel), Maugé Christian, MHN Toulouse (Presseq Boris)		
	Assoc. TERRANOOS (Neau Miguel), CBNPMP (Bergès Christophe, Gire Lionel, Prud'homme François), Maugé Christian, MHN Toulouse (Presseq Boris)		
	Assoc. TERRANOOS (Neau Miguel), CBNPMP (Bergès Christophe), MHN Toulouse (Presseq Boris)		
	Assoc. TERRANOOS (Neau Miguel), CBNPMP (Bergès Christophe, Prud'homme François), MHN Toulouse (Presseq Boris)		
	Assoc. TERRANOOS (Neau Miguel), CBNPMP (Prud'homme François), MHN Toulouse (Presseq Boris)		
	CBNPMP (Bergès Christophe)		
	CBNPMP (Bergès Christophe, Cassan Sandra)		
	CBNPMP (Bergès Christophe, Cassan Sandra), Maugé Christian		
	CBNPMP (Cassan Sandra)		
	CBNPMP (Chaney Matthieu)		
	CBNPMP (Gire Lionel)		
	CBNPMP (Gire Lionel), Maugé Christian		
	CBNPMP (Prud'homme François)		
	CEN Midi-Pyrénées (Déjean Sylvain)		
	ECODIV (Arlandes Guillaume)		
	FDC 09 (Marty Évelyn)		

Type	Auteur	Année de publication	Titre
	ISATIS (Tessier Marc)		
	ISATIS (Tessier Marc)		
	ISATIS (Tessier Marc), Maugé Christian		
	Kuku-Belharra (Presseq Boris)		
	Kuku-Belharra (Presseq Boris)		
	Laboratoire EcoLab (UMR 5245) (Albre Jérôme)		
	Laboratoire EcoLab (UMR 5245) (Albre Jérôme)		
	Maugé Christian		
	Maugé Christian		
	Maugé Christian		
	MHN Toulouse (Presseq Boris)		
	Nature Midi-Pyrénées (Calas Jérôme)		
	Nature Midi-Pyrénées (Calas Jérôme, Delmas Norbert)		
	Nature Midi-Pyrénées (Calas Jérôme, Pottier Gilles)		
	Nature Midi-Pyrénées (Caniot Philippe)		
	Nature Midi-Pyrénées (Caniot Philippe)		
	Nature Midi-Pyrénées (Delmas Norbert)		
	Nature Midi-Pyrénées (Pottier Gilles)		
	OGM		
	OGM (personne morale)		
	Royaud Alain		
	Royaud Alain		
	SHNAO (Arnaud Jean-Pierre)		
	SHNAO (Arnaud Jean-Pierre)		
	SINP Occitanie		

Massif de Tabe - Saint-Barthélémy (Identifiant national : 730011923)

(ZNIEFF Continentale de type 1)

(Identifiant régional : Z2PZ0435)

La citation de référence de cette fiche doit se faire comme suite : Auga-Bascou Thierry (Office National de la Chasse et de la Faune Sauvage de l'Ariège), .- 730011923, Massif de Tabe - Saint-Barthélémy. - INPN, SPN-MNHN Paris, 25P. *https://inpn.mnhn.fr/zone/znieff/730011923.pdf*

Région en charge de la zone : Midi-Pyrénées
Rédacteur(s) :Auga-Bascou Thierry (Office National de la Chasse et de la Faune Sauvage de l'Ariège)
Centroïde calculé : 551229°-1761270°

Dates de validation régionale et nationale

Date de premier avis CSRPN : 28/01/2010
Date actuelle d'avis CSRPN : 02/10/2023
Date de première diffusion INPN :
Date de dernière diffusion INPN : 13/11/2023

1. DESCRIPTION 2
2. CRITERES D'INTERET DE LA ZONE 4
3. CRITERES DE DELIMITATION DE LA ZONE 4
4. FACTEUR INFLUENCANT L'EVOLUTION DE LA ZONE 5
5. BILAN DES CONNAISSANCES - EFFORTS DES PROSPECTIONS 6
6. HABITATS 6
7. ESPECES 8
8. LIENS ESPECES ET HABITATS 25
9. SOURCES 25

1. DESCRIPTION

1.1 Localisation administrative

- Département : Ariège
- Commune : Axiat (INSEE : 09031)
- Commune : Cazenave-Serres-et-Allens (INSEE : 09092)
- Commune : Nalzen (INSEE : 09215)
- Commune : Lordat (INSEE : 09171)
- Commune : Senconac (INSEE : 09287)
- Commune : Villeneuve-d'Olmes (INSEE : 09336)
- Commune : Mercus-Garrabet (INSEE : 09188)
- Commune : Freychenet (INSEE : 09126)
- Commune : Montferrier (INSEE : 09206)
- Commune : Caussou (INSEE : 09087)
- Commune : Appy (INSEE : 09012)
- Commune : Verdun (INSEE : 09328)
- Commune : Arnave (INSEE : 09016)
- Commune : Vernaux (INSEE : 09330)
- Commune : Bestiac (INSEE : 09053)
- Commune : Montségur (INSEE : 09211)
- Commune : Bompas (INSEE : 09058)
- Commune : Caychax (INSEE : 09088)
- Commune : Celles (INSEE : 09093)
- Commune : Saint-Paul-de-Jarrat (INSEE : 09272)

1.2 Superficie

15185,34 hectares

1.3 Altitude

Minimale (mètre): 534
Maximale (mètre): 2355

1.4 Liaisons écologiques avec d'autres ZNIEFF

Non renseigné

1.5 Commentaire général

Le massif de Tabe a une position nettement avancée par rapport à l'axe principal de la haute chaîne pyrénéenne. Situé en Ariège, il culmine à 2 368 m d'altitude au pic de Soularac, mais son sommet le plus connu est le pic de Saint-Barthélemy (2 348 m) dans sa partie orientale, alors que le mont Fourcat (2 001 m) domine l'extrémité occidentale du massif. Entre ces deux points hauts, une succession de sommets moins marqués disposés en chapelet le long d'un arc de cercle forme un cirque vers le nord, qui constitue le bassin de drainage du Touyre. Le massif de Tabe abrite dans ses pentes plusieurs petits lacs dont les plus importants sont : l'étang du Diable, l'étang des Truites, l'étang d'Appy, l'étang Tort, le lac de Moulzoune (artificiel) et l'étang Supérieur. Le faciès géologique du massif de Tabe suggère une action glaciaire. Les roches qui composent ce massif sont d'une manière générale : du granite dans la partie sommitale ; du gneiss dans les parties moyenne et supérieure ; des schistes quartzifères ferrugineux contenant divers minerais aux alentours de 1 000 m ; des calcaires dominant la plaine du côté nord. La grande originalité du massif du point de vue géologique est l'exceptionnel gisement de talc de Trimouns, sur le versant sud du Soularac à 1 700 m d'altitude. Ce gisement, en périphérie de la ZNIEFF, est le plus important du monde en termes de production. La mine de talc de Fangas, sur le versant nord du massif, fermée en 1976, est incluse dans la ZNIEFF. Le massif se divise en deux entités distinctes : au nord, le « pays d'Olmes », avec une prédominance des milieux forestiers et des activités humaines diverses (station de ski, ancienne exploitation minière, exploitation sylvicole) ; au sud, le Lordadais, essentiellement tourné vers l'activité pastorale. Ce massif est composé d'une mosaïque de milieux : forêts, pelouses et landes d'altitude, réseau hydrographique dense, zones humides, habitats rocheux. Il en découle la présence de cortèges faunistiques et floristiques diversifiés. La forêt couvre plus de 50 % du site, et les différents faciès présents offrent un habitat pour le Grand

Tétras (hivernage et reproduction), le Pic mar et l'Aigle botté, ainsi qu'une zone de repli hivernal pour l'Isard. Est également présente une grande diversité floristique et faunistique, notamment de coléoptères saproxyliques et de champignons. Ce site est sillonné par un important réseau de cours d'eau qui hébergent notamment un mammifère endémique de la chaîne, le Desman des Pyrénées. La bonne qualité écologique de ces cours d'eau est mise en exergue par la présence d'espèces bio-indicatrices telles que l'Écrevisse à pattes blanches (Austropotamobius pallipes), en déclin national, et le Chabot. Plusieurs zones humides dont certaines présentent des faciès tourbeux ou paratourbeux, de taille plutôt réduite, sont présentes dans ce contexte écologique. Ces zones tourbeuses constituent un réseau qui présente un intérêt écologique majeur en tant qu'habitat et pour la faune et la flore qu'elles hébergent. Elles ont également un intérêt fonctionnel important dans la régulation du régime des crues (atténuation des effets de crues par stockage d'eau, ralentissement des écoulements de surface). Elles présentent une flore typique, avec notamment des communautés de sphaignes, le Rossolis à feuilles rondes (Drosera rotundifolia), protégé nationalement, la Gentiane pneumonanthe (Gentiana pneumonanthe), la Linaigrette engainante (Eriophorum vaginatum) et la Fausse apargie (Willemetia stipitata). Un cortège d'invertébrés remarquables, notamment d'odonates (libellues etc.), fréquente ces zones humides. L'ouverture des milieux de pelouses et landes d'altitude bénéficie de l'action de l'activité pastorale.

Au niveau floristique, ces habitats abritent entre autres le Lis des Pyrénées (Lilium pyrenaicum), la Gentiane de Burser (Gentiana burseri subsp. burseri), le Chardon bleu (Eryngium bourgatii), la Gagée de Liotard (Gagea fragifera) et la Tulipe australe (Tulipa sylvestris subsp. australis). Le cortège des rhopalocères (papillons de jour) est diversifié, avec notamment le Moiré cantabrique (Erebia lefebvrei), les sous-espèces pyrénéennes de l'Apollon (Parnassius apollo pyrenaica) et du Semi-apollon (Parnassius mnemosyne vernetanus). Au niveau faunistique, la Perdrix grise de montagne se maintient durablement, de même qu'un noyau isolé de Lagopède alpin. Au sud du site, on retrouve un bocage à l'étage montagnard, avec des prairies de fauche et des pâtures hébergeant notamment l'Orchis parfumé (Orchis coriophora subsp. fragrans), protégé nationalement, et la Fritillaire des Pyrénées (Fritillaria nigra), et pour l'avifaune le Bruant ortolan. Les milieux rocheux présents sont très variés suivant les altitudes et les expositions. Ils abritent une flore rupestre caractéristique avec notamment l'Androsace de Vandelli (Androsace vandellii), protégée nationalement, la Campanule des Corbières (Campanula speciosa), la Saxifrage faux géranium et la Saxifrage intermédiaire (Saxifraga geranioides et Saxifraga media). Le Crave à bec rouge et le Chocard à bec jaune sont nicheurs.

1.6 Compléments descriptifs

1.6.1 Mesures de protection

- Site inscrit selon la loi de 1930
- Site classé selon la loi de 1930
- Site inscrit au titre de la Directive Oiseaux (ZPS)
- Aire de Mise en Valeur de l'Architecture et du Patrimoine (ex Zone de Protection du Patrimoine Architectural Urbain et Paysager)

Commentaire sur les mesures de protection

aucun commentaire

1.6.2 Activités humaines

- Aquaculture
- Sylviculture
- Elevage
- Pêche
- Chasse
- Tourisme et loisirs
- Habitat dispersé
- Urbanisation discontinue, agglomération
- Circulation routière ou autoroutière

Commentaire sur les activités humaines

aucun commentaire

1.6.3 Géomorphologie

- Ruisseau, torrent
- Lac
- Talweg

- Affleurement rocheux
- Eboulis
- Montagne
- Sommet
- Crête
- Escarpement, versant pentu
- Versant de faible pente
- Col
- Combe
- Grotte
- Couloir d'avalanche

Commentaire sur la géomorphologie

aucun commentaire

1.6.4 Statut de propriété

- Indéterminé
- Propriété privée (personne physique)
- Domaine communal

Commentaire sur le statut de propriété

aucun commentaire

2. CRITERES D'INTERET DE LA ZONE

Patrimoniaux	Fonctionnels	Complémentaires
- Orthoptères - Critères d'intérêts patrimoniaux - Ecologique - Faunistique - Poissons - Amphibiens - Reptiles - Oiseaux - Mammifères - Crustacés - Odonates - Lépidoptères - Coléoptères - Floristique - Bryophytes - Phanérogames - Ascomycètes - Basidiomycètes	- Fonction d'habitat pour les populations animales ou végétales	- Géologique

Commentaire sur les intèrêts

aucun commentaire

3. CRITERES DE DELIMITATION DE LA ZONE

- Répartition des espèces (faune, flore)
- Répartition et agencement des habitats
- Contraintes du milieu physique

- Formations végétales, étages de végétation

Commentaire sur les critères de délimitation de la zone

La ZNIEFF correspond à la « montagne de Tabe », massif isolé de la chaîne pyrénéenne. Au sud et sud-ouest du site, la limite correspond à une transition géologique vers les quiès calcaires, et s'appuie sur le tracé de la « route des corniches ». Le massif est cerné au nord-est par des cours d'eau : l'Ariège, le Douctouyre, le ruisseau de la Baure. Les bas de versants moins riches en enjeux naturels identifiés sont exclus de la ZNIEFF mais font l'objet de la ZNIEFF de type 2 « Montagnes d'Olmes ». Au delà de la ZNIEFF vers l'est, on bascule sur les montagnes de Belesta, de Prades etc. Les vallons davantage artificialisés (habitations notamment), tels que celui de Montferrier, sont, dans la mesure du possible, exclus du périmètre. Le domaine skiable des Monts d'Olmes, riche de données déterminantes (insectes protégés, flore déterminante, galliformes patrimoniaux etc.), est inclus dans le périmètre, de même que sa partie bâtie, de surface jugée négligeable vis à vis de la taille de la ZNIEFF.

4. FACTEURS INFLUENCANT L'EVOLUTION DE LA ZONE

Facteur d'évolution	Effet négatif	Effet significatif	Réalité de l'impact
Equipements sportifs et de loisirs	Intérieur	Indéterminé	Potentiel
Nuisances liées à la surfréquentation, au piétinement	Intérieur	Indéterminé	Potentiel
Comblement, assèchement,drainage, poldérisation des zones humides	Intérieur	Indéterminé	Potentiel
Modification du fonctionnement hydraulique	Intérieur	Indéterminé	Potentiel
Pâturage	Intérieur	Indéterminé	Potentiel
Ecobuage	Intérieur	Indéterminé	Potentiel
Abandons de systèmes culturaux et pastoraux, apparition de friches	Intérieur	Indéterminé	Potentiel
Coupes, abattages, arrachages et déboisements	Intérieur	Indéterminé	Potentiel
Plantations, semis et travaux connexes	Intérieur	Indéterminé	Potentiel
Sports et loisirs de plein-air	Intérieur	Indéterminé	Potentiel
Chasse	Intérieur	Indéterminé	Potentiel
Cueillette et ramassage	Intérieur	Indéterminé	Potentiel
Limitations, tirs sélectifs	Intérieur	Indéterminé	Potentiel
Eutrophisation	Intérieur	Indéterminé	Potentiel

Commentaire sur les facteurs

aucun commentaire

5. BILANS DES CONNAISSANCES - EFFORTS DES PROSPECTIONS

5.1 Espèces

Nulle	Faible	Moyen	Bon
- Algues - Autre Faunes - Lichens - Ptéridophytes - Mollusques - Arachnides - Myriapodes - Diptères - Hyménoptères - Autres ordres d'Hexapodes - Hémiptères - Autres Fonges	- Phanérogames - Reptiles - Crustacés - Odonates - Orthoptères - Lépidoptères - Coléoptères	- Amphibiens - Poissons	- Bryophytes - Mammifères - Oiseaux - Ascomycètes - Basidiomycètes

5.2 Habitats

6. HABITATS

6.1 Habitats déterminants

EUNIS	CORINE biotopes	Habitats d'intérêt communautaire	Source	Surface (%)	Observation
	36 *Pelouses alpines et subalpines*			15	
	24 *Eaux courantes*			1	
	61 *Eboulis*			2	
	34 *Pelouses calcicoles sèches et steppes*			2	
	5 *Tourbières et marais*			1	
	22 *Eaux douces stagnantes*			1	
	83.31 *Plantations de conifères*			37	
	62 *Falaises continentales et rochers exposés*			1	
	22.3114 *Communautés flottantes de Sparganium*		Informateur : Maugé Christian	1	1995 - 1995
	54.58 *Radeaux de Sphaignes et de Linaigrettes*		Informateur : ANA (Tessier Marc)	1	2006 - 2006

6.2 Habitats autres

EUNIS	CORINE biotopes	Habitats d'intérêt communautaire	Source	Surface (%)	Observation
	82 *Cultures*			2	
	38 *Prairies mésophiles*			5	
	65 *Grottes*				
	37 *Prairies humides et mégaphorbiaies*			1	
	86 *Villes, villages et sites industriels*			1	
	31.8 *Fourrés*			5	
	31.2 *Landes sèches*			1	
	41.1 *Hêtraies*			20	
	86.41 *Carrières*			1	
	87 *Terrains en friche et terrains vagues*			1	

6.3 Habitats périphériques

Non renseigné

6.4 Commentaire sur les habitats

aucun commentaire

7. ESPECES

7.1 Espèces déterminantes

Groupe	Code Espèce (CD_NOM)	Nom scientifique de l'espèce	Nomm vernaculaire de l'espèce	Statut(s) biologique(s)	Sources	Degré d'abondance	Effectif inférieur estimé	Effectif supérieur estimé	Année/ Période d'observation
Amphibiens	197	*Alytes obstetricans (Laurenti, 1768)*	*Alyte accoucheur (L'), Crapaud accoucheur*	Reproduction indéterminée	SINP Occitanie		1	1	2014 - 2018
	444427	*Calotriton asper (Al. Dugès, 1852)*	*Calotriton des Pyrénées (Le), Euprocte des Pyrénées*	Reproduction indéterminée	SINP Occitanie		1	3	2014 - 2021
	351	*Rana temporaria Linnaeus, 1758*	*Grenouille rousse (La)*	Reproduction indéterminée	Informateur : CEN Midi-Pyrénées (Bertrand Alain)		1	1	1989 - 1996
Autres insectes	65809	*Phyllodromica chopardi Fernandes, 1962*		Reproduction indéterminée	SINP Occitanie		2	2	2019 - 2019
Basidiomycètes	36566	*Alnicola alnetorum (R. Maire) Romagn.*		Reproduction certaine ou probable	Informateur : ARIANE (De Munnik Nicolas)				1995 - 1995
	33828	*Entoloma parkensis (Fr.) Noordeloos*		Reproduction certaine ou probable	Informateur : ARIANE (De Munnik Nicolas)				1999 - 1999
	514136	*Lasiochlaena anisea Pouzar*		Reproduction certaine ou probable	Informateur : ARIANE (De Munnik Nicolas)				1999 - 1999
	43440	*Mucronella calva var. aggregata (Fr.) Pilát*		Reproduction certaine ou probable	Informateur : ARIANE (De Munnik Nicolas)				1999 - 1999
	34316	*Nothopanus porrigens (Pers. : Fr.) Singer*		Reproduction certaine ou probable	Informateur : ARIANE (De Munnik Nicolas)				1994 - 1994
Bryophytes	6740	*Sphagnum denticulatum Brid.*		Reproduction certaine ou probable	Informateur : Royaud Alain	Moyen			2003 - 2003

Groupe	Code Espèce (CD_NOM)	Nom scientifique de l'espèce	Nomm vernaculaire de l'espèce	Statut(s) biologique(s)	Sources	Degré d'abondance	Effectif inférieur estimé	Effectif supérieur estimé	Année/ Période d'observation
Coléoptères	11520	*Denticollis rubens Piller & Mitterpacher, 1783*	*Taupin artiste*	Reproduction indéterminée	Informateur : EIP (Brustel Hervé, Valladares Lionel)		1	1	2004 - 2004
	416815	*Dirhagus lepidus*		Reproduction indéterminée	Informateur : EIP (Brustel Hervé, Valladares Lionel)		1	1	2004 - 2004
	11402	*Eucnemis capucina Ahrens, 1812*	*Eucnème moine*	Reproduction indéterminée	Informateur : EIP (Brustel Hervé, Valladares Lionel)		2	2	2004 - 2004
	251578	*Speonomus longicornis fauveaui (Jeannel, 1907)*		Reproduction indéterminée	SINP Occitanie		7	7	2015 - 2015
	251582	*Speonomus longicornis pandellei (Abeille de Perrin, 1883)*		Reproduction indéterminée	SINP Occitanie				2022 - 2022
	251583	*Speonomus longicornis perieri (Piochard de la Brûlerie, 1873)*		Reproduction indéterminée	SINP Occitanie		50	50	2014 - 2014
	224166	*Tetratoma ancora Fabricius, 1790*		Reproduction indéterminée	Informateur : EIP (Brustel Hervé, Valladares Lionel)		13	13	2004 - 2004
	11858	*Tillus elongatus (Linnaeus, 1758)*		Reproduction indéterminée	Informateur : EIP (Brustel Hervé, Valladares Lionel)		1	1	2004 - 2004
Lépidoptères	652083	*Boloria eunomia (Esper, 1800)*	*Nacré de la Bistorte (Le), Vanesse loyale (La)*	Reproduction indéterminée	SINP Occitanie		1	1	2012 - 2012
	53918	*Boloria pales (Denis & Schiffermüller, 1775)*	*Nacré subalpin (Le), Palès (Le), Nacré alpin (Le), Pales (Le)*	Reproduction indéterminée	SINP Occitanie		1	1	2000 - 2002

Groupe	Code Espèce (CD_NOM)	Nom scientifique de l'espèce	Nomm vernaculaire de l'espèce	Statut(s) biologique(s)	Sources	Degré d'abondance	Effectif inférieur estimé	Effectif supérieur estimé	Année/ Période d'observation
	53915	*Brenthis ino (Rottemburg, 1775)*	*Nacré de la Sanguisorbe (Le), Nacré des marais (Le), Nacré de la Reine-des-prés (Le), Ino (L'), Nacré mauve (Le), Grande Violette (La)*	Reproduction indéterminée	SINP Occitanie		1	2	1992 - 2012
	53315	*Carterocephalus palaemon (Pallas, 1771)*	*Hespérie du Brome (L'), Échiquier (L'), Palémon (Le), Petit Pan (Le)*	Reproduction indéterminée	SINP Occitanie		1	1	2015 - 2015
	53663	*Coenonympha glycerion (Borkhausen, 1788)*	*Fadet de la Mélique (Le), Iphis (L'), Semi-Procris (Le)*	Reproduction indéterminée	SINP Occitanie		1	1	2004 - 2004
	54397	*Colias phicomone (Esper, 1780)*	*Candide (Le), Soufré des montagnes (Le)*	Reproduction indéterminée	SINP Occitanie		1	4	1983 - 2000
	432542	*Colias phicomone oberthueri (Esper, 1780)*	*Candide (Le), Soufré des montagnes (Le)*	Reproduction indéterminée	Informateur : SHNAO (Demergès David)		1	1	2005 - 2005
	53459	*Erebia manto (Denis & Schiffermüller, 1775)*	*Moiré variable (Le), Petit Nègre hongrois (Le), Grand Nègre bernois (Le), Moiré rayé (Le), Pollux (Le), Satyre Machabée (Le)*	Reproduction indéterminée	SINP Occitanie		1	1	2000 - 2000
	53312	*Heteropterus morpheus (Pallas, 1771)*	*Miroir (Le), Stérope (Le)*	Reproduction indéterminée	SINP Occitanie		1	1	1992 - 2012
	247071	*Jordanita globulariae (Hübner, 1793)*	*Procris des Centaurées (Le), Turquoise des Globulaires (La)*	Reproduction indéterminée	SINP Occitanie		1	1	2014 - 2014

Groupe	Code Espèce (CD_NOM)	Nom scientifique de l'espèce	Nomm vernaculaire de l'espèce	Statut(s) biologique(s)	Sources	Degré d'abondance	Effectif inférieur estimé	Effectif supérieur estimé	Année/ Période d'observation
	53615	*Lopinga achine (Scopoli, 1763)*	*Bacchante (La), Déjanire (La)*	Reproduction indéterminée	SINP Occitanie		1	1	1992 - 1993
	219752	*Lycaena alciphron (Rottemburg, 1775)*	*Cuivré mauvin (Le), Cuivré flamboyant (Le), Argus pourpre (L')*	Reproduction indéterminée	SINP Occitanie		1	2	1989 - 2013
	219753	*Lycaena hippothoe (Linnaeus, 1760)*	*Cuivré écarlate (Le)*	Reproduction indéterminée	SINP Occitanie		1	4	1987 - 1992
	54085	*Maculinea arion (Linnaeus, 1758)*	*Azuré du Serpolet (L'), Azuré d'Arion (L'), Argus à bandes brunes (L'), Arion (L'), Argus Arion (L')*	Reproduction indéterminée	Informateur : SHNAO (Demergès David)		1	1	2006 - 2006
	199775	*Maculinea rebeli (Hirschke, 1904)*	*Azuré de la Gentiane pneumonanthe (L'), Azuré de la Croisette (L')*	Reproduction indéterminée	Informateur : ANA (Hart Graham), SHNAO (Demergès David)		1	1	2004 - 2006
	956889	*Muschampia lavatherae (Esper, 1783)*	*Hespérie de l'Épiaire (L'), Hespérie de la Lavatère (L'), Marbré (Le)*	Reproduction indéterminée	SINP Occitanie		1	1	1990 - 1990
	54496	*Parnassius apollo (Linnaeus, 1758)*	*Apollon (L'), Parnassien apollon (Le)*	Reproduction indéterminée	SINP Occitanie		1	1	1981 - 2021
	416803	*Parnassius apollo pyrenaica Harcourt-Bath, 1896*		Reproduction indéterminée	Informateur : Laboratoire EcoLab (UMR 5245) (Albre Jérôme)		1	1	2004 - 2004
	54502	*Parnassius mnemosyne (Linnaeus, 1758)*		Reproduction indéterminée	SINP Occitanie		12	12	1987 - 1987

Groupe	Code Espèce (CD_NOM)	Nom scientifique de l'espèce	Nomm vernaculaire de l'espèce	Statut(s) biologique(s)	Sources	Degré d'abondance	Effectif inférieur estimé	Effectif supérieur estimé	Année/ Période d'observation
	631131	*Phengaris alcon (Denis & Schiffermüller, 1775)*	*Azuré de la Gentiane pneumonanthe (L'), Azuré de la Croisette (L')*	Reproduction indéterminée	SINP Occitanie		1	15	2006 - 2012
	631133	*Phengaris arion (Linnaeus, 1758)*	*Azuré du Serpolet (L'), Azuré d'Arion (L'), Argus à bandes brunes (L'), Arion (L'), Argus Arion (L')*	Reproduction indéterminée	SINP Occitanie		2	2	2018 - 2018
	219764	*Polyommatus amandus (Schneider, 1792)*	*Azuré de la Jarosse (L'), Argus ligné (L')*	Reproduction indéterminée	SINP Occitanie		1	1	2000 - 2012
	219756	*Satyrium pruni (Linnaeus, 1758)*	*Thécla du Prunier (La), Thécla du Coudrier (La), Porte-Queue brun à lignes blanches (Le)*	Reproduction indéterminée	SINP Occitanie		1	1	2006 - 2006
	247053	*Zygaena osterodensis Reiss, 1921*	*Zygène d'Ostérode (La), Zygène de la Jarosse (La), Zygène de l'Orobe (La)*	Reproduction indéterminée	SINP Occitanie		1	50	2012 - 2014
	247052	*Zygaena romeo Duponchel, 1835*	*Zygène de la Gesse (La), Zygène des Vesces (La)*	Reproduction indéterminée	SINP Occitanie		1	1	2021 - 2021
	247054	*Zygaena viciae (Denis & Schiffermüller, 1775)*	*Zygène des Thérésiens (La), Zygène de la Jarosse (La)*	Reproduction indéterminée	SINP Occitanie		1	50	2012 - 2012
Mammifères	61258	*Arvicola sapidus Miller, 1908*	*Campagnol amphibie, Rat d'eau*	Reproduction indéterminée	SINP Occitanie		1	1	2010 - 2021
	60468	*Nyctalus noctula (Schreber, 1774)*	*Noctule commune*	Reproduction indéterminée	SINP Occitanie		1	1	2019 - 2019

Groupe	Code Espèce (CD_NOM)	Nom scientifique de l'espèce	Nomm vernaculaire de l'espèce	Statut(s) biologique(s)	Sources	Degré d'abondance	Effectif inférieur estimé	Effectif supérieur estimé	Année/ Période d'observation
	60313	*Rhinolophus hipposideros (Bechstein, 1800)*	*Petit rhinolophe*	Passage, migration	Informateur : GCMP (Déjean Sylvain)		1	1	2001 - 2001
	61128	*Rupicapra pyrenaica Bonaparte, 1845*	*Isard*	Reproduction certaine ou probable	Informateur : FDC 09 (Marty Évelyn)		3	3	1995 - 2004
Odonates	65151	*Coenagrion hastulatum (Charpentier, 1825)*	*Agrion à fer de lance, Agrion hasté (L')*	Reproduction indéterminée	SINP Occitanie				2011 - 2011
	65214	*Lestes dryas Kirby, 1890*	*Leste des bois, Leste dryade*	Reproduction indéterminée	SINP Occitanie		1	10	1995 - 2018
	65208	*Lestes sponsa (Hansemann, 1823)*	*Leste fiancé*	Reproduction indéterminée	SINP Occitanie		1	1	1995 - 1995
	65202	*Lestes virens (Charpentier, 1825)*	*Leste verdoyant*	Reproduction indéterminée	SINP Occitanie				2014 - 2014
	65352	*Leucorrhinia dubia (Vander Linden, 1825)*	*Leucorrhine douteuse (La)*	Reproduction indéterminée	SINP Occitanie		1	3	2011 - 2017
	65327	*Sympetrum flaveolum (Linnaeus, 1758)*	*Sympétrum jaune d'or (Le)*	Reproduction indéterminée	Informateur : ANA (Holliger Benoît)		1	1	1995 - 1995
Oiseaux	2654	*Aquila pennata (Gmelin, 1788)*	*Aigle botté*	Reproduction certaine ou probable	Informateur : ANA (Morscheidt Jérôme)		2	2	1999 - 1999
	2873	*Circaetus gallicus (Gmelin, 1788)*	*Circaète Jean-le-Blanc*	Reproduction indéterminée	Informateur : CEN Midi-Pyrénées (Bertrand Alain)		1	1	1989 - 1996
	2878	*Circus aeruginosus (Linnaeus, 1758)*	*Busard des roseaux*	Reproduction indéterminée	SINP Occitanie		1	1	2021 - 2021
	4669	*Emberiza schoeniclus (Linnaeus, 1758)*	*Bruant des roseaux*	Reproduction indéterminée	SINP Occitanie		3	3	2018 - 2018
	2666	*Falco naumanni Fleischer, 1818*	*Faucon crécerellette*	Reproduction indéterminée	SINP Occitanie		1	1	2022 - 2022

Groupe	Code Espèce (CD_NOM)	Nom scientifique de l'espèce	Nomm vernaculaire de l'espèce	Statut(s) biologique(s)	Sources	Degré d'abondance	Effectif inférieur estimé	Effectif supérieur estimé	Année/ Période d'observation
	2860	*Gyps fulvus (Hablizl, 1783)*	*Vautour fauve*	Reproduction certaine ou probable	SINP Occitanie		1	1	2014 - 2022
	459629	*Lagopus muta (Montin, 1776)*	*Lagopède alpin*	Reproduction indéterminée	SINP Occitanie		1	1	2010 - 2010
	2957	*Lagopus mutus pyrenaicus Hartert, 1921*	*Lagopède des Pyrénées*	Reproduction certaine ou probable	Informateur : ANA (Duval Hervé), CEN Midi-Pyrénées (Bertrand Alain), FDC 09 (Marty Évelyn), OGM		1	120	1989 - 2005
	4537	*Montifringilla nivalis (Linnaeus, 1766)*	*Niverolle alpine, Niverolle des Alpes*	Reproduction indéterminée	SINP Occitanie		1	6	2002 - 2019
	2992	*Perdix perdix hispaniensis Reichenow, 1892*	*Perdrix grise des Pyrénées*	Reproduction certaine ou probable	SINP Occitanie		1	1	1996 - 2022
	3984	*Prunella collaris (Scopoli, 1769)*	*Accenteur alpin*	Reproduction certaine ou probable	SINP Occitanie		1	18	2015 - 2022
	4485	*Pyrrhocorax graculus (Linnaeus, 1766)*	*Chocard à bec jaune*	Reproduction indéterminée	Informateur : CEN Midi-Pyrénées (Bertrand Alain)		1	1	1989 - 1996
	2559	*Scolopax rusticola Linnaeus, 1758*	*Bécasse des bois*	Reproduction indéterminée	SINP Occitanie		1	3	2021 - 2021
	2966	*Tetrao urogallus aquitanicus Ingram, 1915*		Hivernage, séjour hors de période de reproduction	Informateur : OGM		1	1	2005 - 2005
				Reproduction certaine ou probable	Informateur : FDC 09 (Marty Évelyn), OGM		1	120	1998 - 2005
	2964	*Tetrao urogallus Linnaeus, 1758*	*Grand Tétras*	Reproduction certaine ou probable	SINP Occitanie		1	2	2009 - 2021
	3780	*Tichodroma muraria (Linnaeus, 1766)*	*Tichodrome échelette*	Reproduction indéterminée	SINP Occitanie		1	1	2022 - 2022

Groupe	Code Espèce (CD_NOM)	Nom scientifique de l'espèce	Nomm vernaculaire de l'espèce	Statut(s) biologique(s)	Sources	Degré d'abondance	Effectif inférieur estimé	Effectif supérieur estimé	Année/ Période d'observation
	4112	*Turdus torquatus Linnaeus, 1758*	*Merle à plastron*	Reproduction certaine ou probable	SINP Occitanie		1	4	2019 - 2021
Orthoptères	66148	*Chorthippus binotatus saulcyi (Krauss, 1888)*	*Criquet de Saulcy*	Reproduction indéterminée	Informateur : ASINAT (Defaut Bernard)		1	1	1994 - 1994
	66165	*Chorthippus montanus (Charpentier, 1825)*	*Criquet palustre*	Reproduction indéterminée	Informateur : ASINAT (Defaut Bernard)		1	1	1994 - 1994
	66243	*Cophopodisma pyrenaea (Fischer, 1853)*	*Miramelle pyrénéenne*	Reproduction indéterminée	SINP Occitanie		1	3	2015 - 2021
	593309	*Gomphoceridius brevipennis (Brisout de Barneville, 1848)*	*Gomphocère pyrénéen*	Reproduction indéterminée	SINP Occitanie		1	2	2015 - 2021
	971844	*Gomphocerippus saulcyi vicdessossi (Defaut, 2011)*		Reproduction indéterminée	SINP Occitanie		1	51	1994 - 2019
	66250	*Miramella alpina (Kollar, 1833)*	*Miramelle alpestre*	Reproduction indéterminée	SINP Occitanie		1	1	1994 - 2018
	432556	*Miramella alpina subalpina (Fischer, 1850)*	*Miramelle fontinale, Miramelle des reposoirs*	Reproduction indéterminée	SINP Occitanie		1	1	2013 - 2019
	837913	*Pseudochorthippus montanus (Charpentier, 1825)*	*Criquet palustre*	Reproduction indéterminée	SINP Occitanie		1	1	1994 - 1994
	66178	*Psophus stridulus (Linnaeus, 1758)*	*OEdipode stridulante*	Reproduction indéterminée	SINP Occitanie		1	2	2014 - 2019
Phanérogames	82511	*Androsace laggeri A.Huet, 1853*	*Androsace de Lagger*	Reproduction certaine ou probable	SINP Occitanie				2011 - 2019

Groupe	Code Espèce (CD_NOM)	Nom scientifique de l'espèce	Nomm vernaculaire de l'espèce	Statut(s) biologique(s)	Sources	Degré d'abondance	Effectif inférieur estimé	Effectif supérieur estimé	Année/ Période d'observation
	83890	*Arnoseris minima (L.) Schweigg. & Körte, 1811*	*Arnoséride naine, Arnosèris nain, Arnoséride minime, Chicorée des moutons, Petite arnoséride*	Reproduction certaine ou probable	Informateur : CBNPMP (Laigneau Françoise)	Fort			2007 - 2007
	84229	*Asarina procumbens Mill., 1768*	*Asarine couchée, Muflier à feuilles d'asaret, Muflier asaret, Petit asaret*	Reproduction certaine ou probable	Informateur : Maugé Christian				1991 - 2005
	86761	*Bromus squarrosus L., 1753*	*Brome squarreux, Brome raboteux*	Reproduction certaine ou probable	Informateur : CBNPMP (Leblond Nicolas)				2005 - 2005
	87699	*Campanula precatoria Timb.-Lagr., 1873*	*Campanule à chapelet*	Reproduction certaine ou probable	SINP Occitanie				2005 - 2020
	132527	*Campanula speciosa subsp. speciosa Pourr., 1788*	*Campanule remarquable, Campanule à belles fleurs, Campanule des Corbières*	Reproduction certaine ou probable	Informateur : Maugé Christian				2000 - 2000
	88806	*Carex pyrenaica Wahlenb., 1803*	*Laîche des Pyrénées*	Reproduction certaine ou probable	SINP Occitanie				2011 - 2019
	88840	*Carex rostrata Stokes, 1787*	*Laîche rostrée, Laîche à becs, Laîche en ampoule, Laîche à utricules rostrés*	Reproduction certaine ou probable	Informateur : Maugé Christian, Timoner Jean-Baptiste				1992 - 1995
	91144	*Cicerbita alpina (L.) Wallr., 1822*	*Laitue des Alpes, Cicerbite des Alpes, Mulgédie des Alpes*	Reproduction certaine ou probable	Informateur : Maugé Christian				1991 - 1995
	91715	*Cistus salviifolius L., 1753*	*Ciste à feuilles de sauge, Mondré*	Reproduction certaine ou probable	Informateur : CBNPMP (Laigneau Françoise, Leblond Nicolas), Maugé Christian				2001 - 2007

Groupe	Code Espèce (CD_NOM)	Nom scientifique de l'espèce	Nomm vernaculaire de l'espèce	Statut(s) biologique(s)	Sources	Degré d'abondance	Effectif inférieur estimé	Effectif supérieur estimé	Année/ Période d'observation
	92097	*Coeloglossum viride (L.) Hartm., 1820*	*Dactylorhize verte, Dactylorhiza vert, Coeloglosse vert, Orchis vert, Orchis grenouille*	Reproduction certaine ou probable	Informateur : ANA (Holliger Benoît)				1997 - 1997
	94145	*Cytisus oromediterraneus Rivas Mart. & al., 1984*	*Cytise des montagnes de la Méditerranée, Cytise oroméditerranéen, Genêt oroméditerranéen, Genêt purgatif, Cytise purgatif*	Reproduction certaine ou probable	Informateur : ANA (Tessier Marc), CBNPMP (Bergès Christophe), Maugé Christian		101	1000	2005 - 2006
	95442	*Drosera rotundifolia L., 1753*	*Rossolis à feuilles rondes, Droséra à feuilles rondes*	Reproduction certaine ou probable	Informateur : ANA (Paumier Jean-Marc, Tessier Marc), Maugé Christian		101	1000	1991 - 2006
	96465	*Epipactis palustris (L.) Crantz, 1769*	*Épipactide des marais, Épipactis des marais*	Reproduction certaine ou probable	Informateur : ANA (Bertrand Alain), Maugé Christian		1	10	1991 - 1995
	96861	*Eriophorum vaginatum L., 1753*	*Linaigrette vaginée, Linaigrette engainée, Linaigrette à feuilles engainantes*	Reproduction certaine ou probable	Informateur : ANA (Tessier Marc), ISATIS (Tessier Marc), Maugé Christian, Timoner Jean-Baptiste		11	100	1991 - 2007
	134494	*Festuca arvernensis subsp. arvernensis Auquier, Kerguélen & Markgr.-Dann., 1978*	*Fétuque d'Auvergne*	Reproduction certaine ou probable	Informateur : CBNPMP (Laigneau Françoise)				2007 - 2007
	98985	*Fritillaria pyrenaica L., 1753*	*Fritillaire des Pyrénées, Fritillaire noire*	Reproduction certaine ou probable	SINP Occitanie				1995 - 2015
	99180	*Gagea fragifera (Vill.) E.Bayer & G.López, 1989*	*Gagée de Liottard, Gagée porte-fraise, Gagée fistuleuse*	Reproduction certaine ou probable	Informateur : Maugé Christian				2003 - 2003

Groupe	Code Espèce (CD_NOM)	Nom scientifique de l'espèce	Nomm vernaculaire de l'espèce	Statut(s) biologique(s)	Sources	Degré d'abondance	Effectif inférieur estimé	Effectif supérieur estimé	Année/ Période d'observation
	99881	*Gentiana cruciata L., 1753*	*Gentiane croisette, Gentiane en croix*	Reproduction certaine ou probable	SINP Occitanie			100	2004 - 2012
	99913	*Gentiana occidentalis Jakow., 1899*	*Gentiane d'Occident, Gentiane occidentale, Gentiane de l'Ouest, Gentiane des Corbières, Gentiane de l'Aragon*	Reproduction certaine ou probable	SINP Occitanie				2014 - 2014
	100212	*Geum pyrenaicum Mill., 1768*	*Benoîte des Pyrénées*	Reproduction certaine ou probable	SINP Occitanie				2015 - 2015
	100614	*Gymnadenia odoratissima (L.) Rich., 1817*	*Gymnadénie très odorante, Orchis très odorant, Gymnadénie odorante, Orchis odorant*	Reproduction certaine ou probable	SINP Occitanie			10	1995 - 1995
	105321	*Lavandula stoechas L., 1753*	*Lavande stoechade, Lavande papillon, Lavande stéchade*	Reproduction certaine ou probable	Informateur : CBNPMP (Laigneau Françoise, Leblond Nicolas), Maugé Christian		101	1000	2001 - 2007
	105935	*Ligusticum lucidum Mill., 1768*	*Coritosperme luisant, Ligustique des Pyrénées, Ligustique luisant*	Reproduction certaine ou probable	Informateur : ANA (Holliger Benoît)				1997 - 1997
	105992	*Lilium pyrenaicum Gouan, 1773*	*Lis des Pyrénées*	Reproduction certaine ou probable	Informateur : ANA (Holliger Benoît), Maugé Christian				1991 - 2005
	106150	*Linaria arvensis (L.) Desf., 1799*	*Linaire des champs*	Reproduction certaine ou probable	Informateur : CBNPMP (Laigneau Françoise, Leblond Nicolas)	Fort			2005 - 2007

Groupe	Code Espèce (CD_NOM)	Nom scientifique de l'espèce	Nomm vernaculaire de l'espèce	Statut(s) biologique(s)	Sources	Degré d'abondance	Effectif inférieur estimé	Effectif supérieur estimé	Année/ Période d'observation
	106457	*Loiseleuria procumbens (L.) Desv., 1813*	*Kalmie couchée, Loiseleurie couchée, Azalée couchée*	Reproduction certaine ou probable	Informateur : Maugé Christian				1995 - 2003
	108345	*Menyanthes trifoliata L., 1753*	*Ményanthe trifolié, Trèfle d'eau, Ményanthe, Ményanthe trèfle d'eau*	Reproduction certaine ou probable	Informateur : ANA (Paumier Jean-Marc), Maugé Christian		101	1000	1991 - 2005
	109648	*Nigritella gabasiana Teppner & E.Klein, 1993*	*Gymnadénie de Gabas, Gymnadénia de Gabas, Nigritelle de Gabas*	Reproduction certaine ou probable	Informateur : ANA (Holliger Benoît)				1997 - 1997
	138369	*Orchis coriophora subsp. fragrans (Pollini) K.Richt., 1890*	*Anacamptide odorante, Anacamptis odorante, Orchis à odeur de vanille*	Reproduction certaine ou probable	Informateur : ANA (Bertrand Alain)		1	10	1995 - 1995
	138434	*Oreochloa disticha subsp. blanka (Deyl) P.Küpfer, 1974*	*Oréochloa élégant, Seslérie élégante*	Reproduction certaine ou probable	SINP Occitanie				2011 - 2019
	111234	*Oreochloa elegans (Sennen) A.W.Hill, 1933*	*Oréochloa élégant, Seslérie élégante*	Reproduction certaine ou probable	Informateur : Maugé Christian				1991 - 1995
	112586	*Pedicularis mixta Gren., 1853*	*Pédiculaire mixte*	Reproduction certaine ou probable	SINP Occitanie				2010 - 2018
	112591	*Pedicularis pyrenaica J.Gay, 1832*	*Pédiculaire des Pyrénées*	Reproduction certaine ou probable	SINP Occitanie				2011 - 2019
	112872	*Peucedanum ostruthium (L.) W.D.J.Koch, 1824*	*Impératoire ostruthium, Impératoire, Benjoin*	Reproduction certaine ou probable	Informateur : Maugé Christian				1991 - 1992

Groupe	Code Espèce (CD_NOM)	Nom scientifique de l'espèce	Nomm vernaculaire de l'espèce	Statut(s) biologique(s)	Sources	Degré d'abondance	Effectif inférieur estimé	Effectif supérieur estimé	Année/ Période d'observation
	115883	*Primula integrifolia L., 1753*	*Primevère à feuilles entières*	Reproduction certaine ou probable	SINP Occitanie				2015 - 2015
	139513	*Pulsatilla alpina subsp. apiifolia (Scop.) Nyman, 1878*	*Pulsatille soufrée, Anémone soufrée, Pulsatille à feuilles d'ache, Anémone à feuilles d'ache*	Reproduction certaine ou probable	Informateur : ISATIS (Tessier Marc)		1	10	2007 - 2007
	116922	*Ranunculus angustifolius DC., 1808*	*Renoncule à feuilles étroites*	Reproduction certaine ou probable	SINP Occitanie				2015 - 2015
	117047	*Ranunculus gouanii Willd., 1799*	*Renoncule de Gouan*	Reproduction certaine ou probable	SINP Occitanie				2015 - 2019
	117192	*Ranunculus pyrenaeus L., 1771*	*Renoncule des Pyrénées*	Reproduction certaine ou probable	SINP Occitanie				2015 - 2015
	120758	*Sanguisorba officinalis L., 1753*	*Sanguisorbe officinale, Grande pimprenelle, Sanguisorbe, Pimprenelle officinale*	Reproduction certaine ou probable	Informateur : Maugé Christian				1995 - 1995
	140611	*Saxifraga clusii subsp. clusii Gouan, 1773*	*Micranthe de L'Écluse, Saxifrage de L'Écluse*	Reproduction certaine ou probable	Informateur : Maugé Christian				2000 - 2005
	121059	*Saxifraga geranioides L., 1755*	*Saxifrage faux géranium*	Reproduction certaine ou probable	SINP Occitanie				2011 - 2020
	121110	*Saxifraga media Gouan, 1773*	*Saxifrage moyenne, Saxifrage intermédiaire*	Reproduction certaine ou probable	SINP Occitanie				2014 - 2015
	121146	*Saxifraga pentadactylis Lapeyr., 1801*	*Saxifrage à cinq doigts, Saxifrage pentadactyle*	Reproduction certaine ou probable	SINP Occitanie				2011 - 2019

Groupe	Code Espèce (CD_NOM)	Nom scientifique de l'espèce	Nomm vernaculaire de l'espèce	Statut(s) biologique(s)	Sources	Degré d'abondance	Effectif inférieur estimé	Effectif supérieur estimé	Année/ Période d'observation
	121840	*Scleranthus polycarpos L., 1756*	*Scléranthe polycarpe, Scléranthe à fruits nombreux*	Reproduction certaine ou probable	Informateur : CBNPMP (Laigneau Françoise)	Fort			2007 - 2007
	122697	*Senecio pyrenaicus L., 1758*	*Séneçon des Pyrénées, Séneçon de Tournefort*	Reproduction certaine ou probable	SINP Occitanie				2005 - 2018
	123438	*Silene ciliata Pourr., 1788*	*Silène cilié*	Reproduction certaine ou probable	SINP Occitanie				2011 - 2019
	123485	*Silene gallica L., 1753*	*Silène de France, Silène d'Angleterre*	Reproduction certaine ou probable	Informateur : CBNPMP (Laigneau Françoise, Leblond Nicolas)	Fort			2005 - 2007
	125319	*Swertia perennis L., 1753*	*Swertie vivace, Swertie pérenne*	Reproduction certaine ou probable	Informateur : Maugé Christian				1991 - 2000
	127872	*Trollius europaeus L., 1753*	*Trolle d'Europe, Boule-d'or*	Reproduction certaine ou probable	Informateur : ANA (Holliger Benoît), Maugé Christian				1992 - 1997
	128470	*Valerianella eriocarpa Desv., 1809*	*Valérianelle à fruits laineux, Mâche à fruits velus, Valérianelle à fruits velus*	Reproduction certaine ou probable	Informateur : CBNPMP (Leblond Nicolas)				2005 - 2005
	130556	*Xolantha guttata (L.) Raf., 1838*	*Tubéraire tachetée, Hélianthème taché, Grille-midi, Hélianthème tacheté*	Reproduction certaine ou probable	Informateur : CBNPMP (Laigneau Françoise, Leblond Nicolas)				2005 - 2007
Poissons	69182	*Cottus gobio Linnaeus, 1758*	*Chabot, Chabot commun*	Reproduction indéterminée	SINP Occitanie		12	12	1988 - 2021
Reptiles	444444	*Podarcis liolepis (Boulenger, 1905)*	*Lézard catalan (Le)*	Reproduction indéterminée	SINP Occitanie		1	1	2007 - 2017

7.2 Espèces autres

Non renseigné

7.3 Autres espèces à enjeux

Groupe	Code Espèce (CD_NOM)	Nom scientifique de l'espèce	Nomm vernaculaire de l'espèce	Statut(s) biologique(s)	Sources	Degré d'abondance	Effectif inférieur estimé	Effectif supérieur estimé	Année/ Période d'observation
Oiseaux	3726	*Anthus pratensis (Linnaeus, 1758)*	*Pipit farlouse*	Reproduction indéterminée	SINP Occitanie		1	28	2018 - 2022

7.4 Espèces à statut réglementé

Groupe	Code Espèce (CD_NOM)	Espèce (nom scientifique)	Statut de déterminance	Réglementation
Amphibiens	197	*Alytes obstetricans (Laurenti, 1768)*	Déterminante	Arrêté du 8 janvier 2021 fixant la liste des amphibiens et des reptiles représentés sur le territoire métropolitain protégés sur l'ensemble du territoire national et les modalités de leur protection *(lien)*
				Directive 92/43/CEE (Directive européenne dite Directive Habitats-Faune-Flore) *(lien)*
	351	*Rana temporaria Linnaeus, 1758*	Déterminante	Arrêté du 8 janvier 2021 fixant la liste des amphibiens et des reptiles représentés sur le territoire métropolitain protégés sur l'ensemble du territoire national et les modalités de leur protection *(lien)*
				Directive 92/43/CEE (Directive européenne dite Directive Habitats-Faune-Flore) *(lien)*
	444427	*Calotriton asper (Al. Dugès, 1852)*	Déterminante	Arrêté du 8 janvier 2021 fixant la liste des amphibiens et des reptiles représentés sur le territoire métropolitain protégés sur l'ensemble du territoire national et les modalités de leur protection *(lien)*
				Directive 92/43/CEE (Directive européenne dite Directive Habitats-Faune-Flore) *(lien)*
Insectes	53615	*Lopinga achine (Scopoli, 1763)*	Déterminante	Directive 92/43/CEE (Directive européenne dite Directive Habitats-Faune-Flore) *(lien)*
				Liste des insectes protégés sur l'ensemble du territoire et les modalités de leur protection *(lien)*
	54496	*Parnassius apollo (Linnaeus, 1758)*	Déterminante	Directive 92/43/CEE (Directive européenne dite Directive Habitats-Faune-Flore) *(lien)*
				Liste des insectes protégés sur l'ensemble du territoire et les modalités de leur protection *(lien)*
	631131	*Phengaris alcon (Denis & Schiffermüller, 1775)*	Déterminante	Liste des insectes protégés sur l'ensemble du territoire et les modalités de leur protection *(lien)*
	631133	*Phengaris arion (Linnaeus, 1758)*	Déterminante	Directive 92/43/CEE (Directive européenne dite Directive Habitats-Faune-Flore) *(lien)*
				Liste des insectes protégés sur l'ensemble du territoire et les modalités de leur protection *(lien)*
	652083	*Boloria eunomia (Esper, 1800)*	Déterminante	Liste des insectes protégés sur l'ensemble du territoire et les modalités de leur protection *(lien)*
Mammifères	60313	*Rhinolophus hipposideros (Bechstein, 1800)*	Déterminante	Directive 92/43/CEE (Directive européenne dite Directive Habitats-Faune-Flore) *(lien)*
				Liste des mammifères terrestres protégés sur l'ensemble du territoire français et les modalités de leur protection *(lien)*
	60468	*Nyctalus noctula (Schreber, 1774)*	Déterminante	Directive 92/43/CEE (Directive européenne dite Directive Habitats-Faune-Flore) *(lien)*
				Liste des espèces animales et végétales à la protection desquelles il ne peut être dérogé qu'après avis du Conseil national de la protection de la nature *(lien)*
				Liste des mammifères terrestres protégés sur l'ensemble du territoire français et les modalités de leur protection *(lien)*
	61128	*Rupicapra pyrenaica Bonaparte, 1845*	Déterminante	Liste des espèces de gibier dont la chasse est autorisée *(lien)*
	61258	*Arvicola sapidus Miller, 1908*	Déterminante	Liste des mammifères terrestres protégés sur l'ensemble du territoire français et les modalités de leur protection *(lien)*
Oiseaux	2559	*Scolopax rusticola Linnaeus, 1758*	Déterminante	Liste des espèces de gibier dont la chasse est autorisée *(lien)*
				Protection et commercialisation de certaines espèces d'oiseaux sur le territoire français national *(lien)*

Groupe	Code Espèce (CD_NOM)	Espèce (nom scientifique)	Statut de déterminance	Réglementation
	2666	*Falco naumanni Fleischer, 1818*	Déterminante	Directive 79/409/CEE (Directive européenne dite Directive Oiseaux) *(lien)*
				Liste des espèces de vertébrés protégées menacées d'extinction en France et dont l'aire de répartition excède le territoire d'un département *(lien)*
				Liste des oiseaux protégés sur l'ensemble du territoire et les modalités de leur protection *(lien)*
	2860	*Gyps fulvus (Hablizl, 1783)*	Déterminante	Directive 79/409/CEE (Directive européenne dite Directive Oiseaux) *(lien)*
				Liste des oiseaux protégés sur l'ensemble du territoire et les modalités de leur protection *(lien)*
	2873	*Circaetus gallicus (Gmelin, 1788)*	Déterminante	Directive 79/409/CEE (Directive européenne dite Directive Oiseaux) *(lien)*
				Liste des oiseaux protégés sur l'ensemble du territoire et les modalités de leur protection *(lien)*
	2878	*Circus aeruginosus (Linnaeus, 1758)*	Déterminante	Directive 79/409/CEE (Directive européenne dite Directive Oiseaux) *(lien)*
				Liste des oiseaux protégés sur l'ensemble du territoire et les modalités de leur protection *(lien)*
				Prévention de l'introduction et de la propagation des espèces animales exotiques envahissantes sur le territoire de la Guadeloupe *(lien)*
	2964	*Tetrao urogallus Linnaeus, 1758*	Déterminante	Directive 79/409/CEE (Directive européenne dite Directive Oiseaux) *(lien)*
				Liste des espèces de gibier dont la chasse est autorisée *(lien)*
				Liste des oiseaux protégés sur l'ensemble du territoire et les modalités de leur protection *(lien)*
				Protection et commercialisation de certaines espèces d'oiseaux sur le territoire français national *(lien)*
	2966	*Tetrao urogallus aquitanicus Ingram, 1915*	Déterminante	Directive 79/409/CEE (Directive européenne dite Directive Oiseaux) *(lien)*
				Liste des espèces de gibier dont la chasse est autorisée *(lien)*
				Liste des oiseaux protégés sur l'ensemble du territoire et les modalités de leur protection *(lien)*
				Protection et commercialisation de certaines espèces d'oiseaux sur le territoire français national *(lien)*
	2992	*Perdix perdix hispaniensis Reichenow, 1892*	Déterminante	Directive 79/409/CEE (Directive européenne dite Directive Oiseaux) *(lien)*
				Liste des espèces de gibier dont la chasse est autorisée *(lien)*
	3726	*Anthus pratensis (Linnaeus, 1758)*	Enjeux	Liste des oiseaux protégés sur l'ensemble du territoire et les modalités de leur protection *(lien)*
	3780	*Tichodroma muraria (Linnaeus, 1766)*	Déterminante	Liste des oiseaux protégés sur l'ensemble du territoire et les modalités de leur protection *(lien)*
	3984	*Prunella collaris (Scopoli, 1769)*	Déterminante	Liste des oiseaux protégés sur l'ensemble du territoire et les modalités de leur protection *(lien)*
	4112	*Turdus torquatus Linnaeus, 1758*	Déterminante	Liste des oiseaux protégés sur l'ensemble du territoire et les modalités de leur protection *(lien)*
	4485	*Pyrrhocorax graculus (Linnaeus, 1766)*	Déterminante	Liste des oiseaux protégés sur l'ensemble du territoire et les modalités de leur protection *(lien)*
	4537	*Montifringilla nivalis (Linnaeus, 1766)*	Déterminante	Liste des oiseaux protégés sur l'ensemble du territoire et les modalités de leur protection *(lien)*
	4669	*Emberiza schoeniclus (Linnaeus, 1758)*	Déterminante	Liste des espèces animales et végétales à la protection desquelles il ne peut être dérogé qu'après avis du Conseil national de la protection de la nature *(lien)*

Groupe	Code Espèce (CD_NOM)	Espèce (nom scientifique)	Statut de déterminance	Réglementation
				Liste des oiseaux protégés sur l'ensemble du territoire et les modalités de leur protection *(lien)*
	459629	*Lagopus muta (Montin, 1776)*	Déterminante	Liste des espèces de gibier dont la chasse est autorisée *(lien)*
				Protection et commercialisation de certaines espèces d'oiseaux sur le territoire français national *(lien)*
Poissons	69182	*Cottus gobio Linnaeus, 1758*	Déterminante	Directive 92/43/CEE (Directive européenne dite Directive Habitats-Faune-Flore) *(lien)*
Reptiles	444444	*Podarcis liolepis (Boulenger, 1905)*	Déterminante	Arrêté du 8 janvier 2021 fixant la liste des amphibiens et des reptiles représentés sur le territoire métropolitain protégés sur l'ensemble du territoire national et les modalités de leur protection *(lien)*
Angiospermes	95442	*Drosera rotundifolia L., 1753*	Déterminante	Liste des espèces végétales protégées sur l'ensemble du territoire français métropolitain *(lien)*
	100614	*Gymnadenia odoratissima (L.) Rich., 1817*	Déterminante	Liste des espèces animales et végétales à la protection desquelles il ne peut être dérogé qu'après avis du Conseil national de la protection de la nature *(lien)*

8. LIENS ESPECES ET HABITATS

Non renseigné

9. SOURCES

Type	Auteur	Année de publication	Titre
Bibliographie	ANA	1991	Bulletin de liaison n°11 de l'Association des Naturalistes de l'Ariège
	Espaces Naturels de Midi-Pyrénées - conservatoire régional	1998	Test d'actualisation de 100 Znieff de pelouses sèches d'Ariège, du Lot, du Tarn et du Tarn-et-Garonne
	Espaces Naturels de Midi-Pyrénées - conservatoire régional	1999	Les tourbières de Midi-Pyrénées : comment les conserver ? Espaces Naturels de Midi-Pyrénées, programme life tourbières de France. 116 p.
Informateur	ANA (Bertrand Alain)		
	ANA (Bertrand Alain)		
	ANA (Bertrand Alain), Bertrand Alain, Houplain O.		
	ANA (Bertrand Alain, Holliger Benoît), Maugé Christian		
	ANA (Bertrand Alain), Maugé Christian		
	ANA (Delmas Carine)		
	ANA (Delmas Carine, Delmas Claudine), ONEMA		
	ANA (Delmas Claudine)		
	ANA (Duval Hervé)		
	ANA (Duval Hervé), CEN Midi-Pyrénées (Bertrand Alain), FDC 09 (Marty Évelyn), OGM		

Type	Auteur	Année de publication	Titre
	ANA (Duval Hervé), Maugé Christian		
	ANA (Garric Julien)		
	ANA (Garric Julien), CEN Midi-Pyrénées (Bertrand Alain)		
	ANA (Hart Graham)		
	ANA (Hart Graham)		
	ANA (Hart Graham), SHNAO (Demergès David)		
	ANA (Holliger Benoît)		
	ANA (Holliger Benoît)		
	ANA (Holliger Benoît), Maugé Christian		
	ANA (Holliger Benoît), SHNAO (Arnaud Jean-Pierre, Demergès David)		
	ANA (Morscheidt Jérôme)		
	ANA (Morscheidt Jérôme)		
	ANA (Paumier Jean-Marc)		
	ANA (Paumier Jean-Marc), Maugé Christian		
	ANA (Paumier Jean-Marc, Tessier Marc), Maugé Christian		
	ANA (Tessier Marc)		
	ANA (Tessier Marc)		
	ANA (Tessier Marc), CBNPMP (Bergès Christophe), Maugé Christian		
	ANA (Tessier Marc), ISATIS (Tessier Marc), Maugé Christian, Timoner Jean-Baptiste		
	Anonyme		
	ARIANE (Candoussau Françoise)		
	ARIANE (Candoussau Françoise)		
	ARIANE (De Munnik Nicolas)		
	ARIANE (De Munnik Nicolas)		
	ARIANE (Pellicier Maurice)		
	ARIANE (Pellicier Maurice)		
	ASINAT (Defaut Bernard)		
	ASINAT (Defaut Bernard)		
	Bertrand Alain		
	CBNPMP (Bergès Christophe)		
	CBNPMP (Bergès Christophe)		
	CBNPMP (Bergès Christophe), Maugé Christian, UPS - CESAC (Laquerbe Marc)		
	CBNPMP (Laigneau Françoise)		
	CBNPMP (Laigneau Françoise)		

Type	Auteur	Année de publication	Titre
	CBNPMP (Laigneau Françoise, Leblond Nicolas)		
	CBNPMP (Laigneau Françoise, Leblond Nicolas), Maugé Christian		
	CBNPMP (Lainé Maggy)		
	CBNPMP (Lainé Maggy)		
	CBNPMP (Leblond Nicolas)		
	CBNPMP (Leblond Nicolas)		
	CBNPMP (Leblond Nicolas), Maugé Christian		
	CEN Midi-Pyrénées (Bertrand Alain)		
	CEN Midi-Pyrénées (Bertrand Alain)		
	CEN Midi-Pyrénées (Déjean Sylvain)		
	CEN Midi-Pyrénées (Déjean Sylvain)		
	EIP (Brustel Hervé)		
	EIP (Brustel Hervé, Valladares Lionel)		
	EIP (Valladares Lionel)		
	FDC 09 (Marty Évelyn)		
	FDC 09 (Marty Évelyn)		
	FDC 09 (Marty Évelyn), OGM		
	GCMP (Déjean Sylvain)		
	GCMP (Déjean Sylvain)		
	Houplain O.		
	ISATIS (Tessier Marc)		
	ISATIS (Tessier Marc)		
	ISATIS (Tessier Marc), Maugé Christian		
	Laboratoire EcoLab (UMR 5245)		
	Laboratoire EcoLab (UMR 5245) (Albre Jérôme)		
	Laboratoire EcoLab (UMR 5245) (Albre Jérôme)		
	Laboratoire EcoLab (UMR 5245) (Albre Jérôme), SHNAO (Arnaud Jean-Pierre)		
	Laboratoire EcoLab (UMR 5245) (personne morale)		
	Maugé Christian		
	Maugé Christian		
	Maugé Christian		
	Maugé Christian, Timoner Jean-Baptiste		
	Maugé Christian, UPS - CESAC (Laquerbe Marc)		
	Nature Midi-Pyrénées (Fremaux Sylvain)		

Type	Auteur	Année de publication	Titre
	Nature Midi-Pyrénées (Fremaux Sylvain)		
	OGM		
	OGM (personne morale)		
	ONEMA		
	ONEMA (personne morale)		
	Royaud Alain		
	Royaud Alain		
	SHNAO (Arnaud Jean-Pierre)		
	SHNAO (Arnaud Jean-Pierre)		
	SHNAO (Demergès David)		
	SHNAO (Demergès David)		
	Timoner Jean-Baptiste		
	UPS - CESAC (Laquerbe Marc)		
	SINP Occitanie		

Cours de l'Ariège
(Identifiant national : 730010232)

(ZNIEFF Continentale de type 1)

(Identifiant régional : Z2PZ0467)

La citation de référence de cette fiche doit se faire comme suite : Brousseau Cécile (Association des naturalistes de l'Ariège - Espaces naturels d'Ariège), .- 730010232, Cours de l'Ariège. - INPN, SPN-MNHN Paris, 22P. *https://inpn.mnhn.fr/zone/znieff/730010232.pdf*

Région en charge de la zone : Midi-Pyrénées
Rédacteur(s) :Brousseau Cécile (Association des naturalistes de l'Ariège - Espaces naturels d'Ariège)
Centroïde calculé : 537062°-1794339°

Dates de validation régionale et nationale

Date de premier avis CSRPN : 28/01/2010
Date actuelle d'avis CSRPN : 28/01/2010
Date de première diffusion INPN : 01/01/1900
Date de dernière diffusion INPN : 17/06/2014

1. DESCRIPTION 2
2. CRITERES D'INTERET DE LA ZONE 4
3. CRITERES DE DELIMITATION DE LA ZONE 5
4. FACTEUR INFLUENCANT L'EVOLUTION DE LA ZONE 5
5. BILAN DES CONNAISSANCES - EFFORTS DES PROSPECTIONS 6
6. HABITATS 6
7. ESPECES 8
8. LIENS ESPECES ET HABITATS 22
9. SOURCES 22

1. DESCRIPTION

1.1 Localisation administrative

- Département : Haute-Garonne
- Département : Ariège

- Commune : Montoulieu (INSEE : 09210)
- Commune : Vèbre (INSEE : 09326)
- Commune : Perles-et-Castelet (INSEE : 09228)
- Commune : Luzenac (INSEE : 09176)
- Commune : Bézac (INSEE : 09056)
- Commune : Rieux-de-Pelleport (INSEE : 09245)
- Commune : Tarascon-sur-Ariège (INSEE : 09306)
- Commune : Ax-les-Thermes (INSEE : 09032)
- Commune : Bouan (INSEE : 09064)
- Commune : Auterive (INSEE : 31033)
- Commune : Labarthe-sur-Lèze (INSEE : 31248)
- Commune : Goyrans (INSEE : 31227)
- Commune : Saverdun (INSEE : 09282)
- Commune : Rabat-les-Trois-Seigneurs (INSEE : 09241)
- Commune : Portet-sur-Garonne (INSEE : 31433)
- Commune : Pinsaguel (INSEE : 31420)
- Commune : Saint-Jean-du-Falga (INSEE : 09265)
- Commune : Foix (INSEE : 09122)
- Commune : Mercus-Garrabet (INSEE : 09188)
- Commune : Lassur (INSEE : 09159)
- Commune : Ussat (INSEE : 09321)
- Commune : Saint-Jean-de-Verges (INSEE : 09264)
- Commune : Urs (INSEE : 09320)
- Commune : Savignac-les-Ormeaux (INSEE : 09283)
- Commune : Arnave (INSEE : 09016)
- Commune : Grépiac (INSEE : 31233)
- Commune : Verdun (INSEE : 09328)
- Commune : Vernajoul (INSEE : 09329)
- Commune : Prayols (INSEE : 09236)
- Commune : Garanou (INSEE : 09131)
- Commune : Albiès (INSEE : 09004)
- Commune : Aulos-Sinsat (INSEE : 09296)
- Commune : Château-Verdun (INSEE : 09096)
- Commune : Bonnac (INSEE : 09060)
- Commune : Clermont-le-Fort (INSEE : 31148)
- Commune : Pins-Justaret (INSEE : 31421)
- Commune : Venerque (INSEE : 31572)
- Commune : Bompas (INSEE : 09058)
- Commune : Montgaillard (INSEE : 09207)
- Commune : Ferrières-sur-Ariège (INSEE : 09121)
- Commune : Pamiers (INSEE : 09225)
- Commune : Cabannes (INSEE : 09070)
- Commune : Vernet (INSEE : 09331)
- Commune : Vernet (INSEE : 31574)
- Commune : Crampagna (INSEE : 09103)
- Commune : Benagues (INSEE : 09050)
- Commune : Cintegabelle (INSEE : 31145)
- Commune : Saint-Paul-de-Jarrat (INSEE : 09272)
- Commune : Arignac (INSEE : 09015)
- Commune : Miremont (INSEE : 31345)
- Commune : Varilhes (INSEE : 09324)
- Commune : Surba (INSEE : 09303)
- Commune : Ornolac-Ussat-les-Bains (INSEE : 09221)
- Commune : Unac (INSEE : 09318)
- Commune : Lacroix-Falgarde (INSEE : 31259)

1.2 Superficie

1341,31 hectares

1.3 Altitude

Minimale (mètre): 142
Maximale (mètre): 222

1.4 Liaisons écologiques avec d'autres ZNIEFF

Non renseigné

1.5 Commentaire général

Le réseau hydrographique de l'Ariège, d'une longueur de 170 km, draine l'ensemble du relief situé au sud-est des départements de l'Ariège (09) et de la Haute-Garonne (31). Il s'agit d'un affluent rive droite de la Garonne dont la confluence se situe à Portet-sur-Garonne (31). Après le défilé de Labarre à Foix, l'Ariège quitte le domaine pyrénéen pour gagner la plaine de Pamiers. Elle coule par la suite dans le département de la Haute-Garonne, le long de collines en bordure d'une large vallée, ne rencontrant que quelques petites barres rocheuses. D'un point de vue géologique, elle traverse des terrains d'origines éruptive et plutonique dans la zone pyrénéenne ainsi que des terrains d'origine métamorphique ; puis elle coupe les bancs calcaires et marneux de la région de Foix avant de traverser les grès et sables au niveau de Varilhes. Dans son cours inférieur, elle coule dans la plaine alluviale qui repose sur des molasses tertiaires.

La dynamique de la rivière fait que les lits mineur et majeur de l'Ariège montrent une diversité de milieux naturels importante. On remarque de beaux complexes d'habitats riverains : forêts riveraines de Saule blanc (Salicion albae), de type aulnaie-frênaie (Alnion glutinoso-incanae) dans la partie ariégeoise de la ZNIEFF. Dans la partie haute-garonnaise, un autre type de boisement apparaît : il s'agit de fragments de forêts de chênes, d'ormes et de frênes typiques des grands systèmes fluviaux médio-européens. La végétation herbacée riveraine de type mégaphorbiaie et les communautés végétales amphibies et aquatiques sont aussi bien représentées : groupement de petits potamots, végétation des bancs de graviers et des berges vaseuses, cariçaies à Carex pseudocyperus, roselières, etc. Un autre habitat remarquable de ce site correspond aux groupements de végétation liés aux sources d'eaux dures (alliance phytosociologique du Cratoneurion) qui se développent au niveau de résurgences d'eaux souterraines.

Un des intérêts majeurs du site réside dans la présence de la Loutre d'Europe (Lutra lutra), présente sur tout le cours de l'Ariège en amont de Saint-Jean-de-Verges, et du Desman des Pyrénées (Galemys pyrenaicus), dont la présence est avérée entre Ax-les-Thermes et Tarascon-sur-Ariège. Le Putois (Mustela putorius) fréquente également ces milieux humides. La faune piscicole est également importante avec la présence du Chabot (Cottus sp.) dans la partie amont, de la Loche franche (Barbatula sp.), du Vairon (Phoxinus phoxinus) et des grands migrateurs comme l'Anguille (Anguilla anguilla) et le Saumon atlantique (Salmo salar). La lamproie de Planer (Lampetra planeri) est également présente au niveau de Pamiers. Localement, dans des points d'eau stagnante en bordure de l'Ariège, on rencontre des amphibiens déterminants : le Triton marbré et le Pélodyte ponctué notamment.

Concernant la flore, on rencontre des espèces de milieux strictement aquatiques, humides ou riverains : l'Orme lisse (Ulmus laevis), présent de façon ponctuelle dans la ripisylve et ici en limite sud de son aire de répartition, le Souchet des lacs (Schoenoplectus lacustris), l'Épiaire des marais (Stachys palustris), le Rubanier à feuilles étroites (Sparganium angustifolium), l'Épilobe à feuilles lancéolées (Epilobium lanceolatum), la Renoncule aquatique (Ranunculus aquatilis), l'Utriculaire commune (Utricularia vulgaris), protégée régionalement. Sur la partie amont de l'Ariège sont également présentes des espèces rupicoles telles quel'Asarine couchée (Asarina procumbens). Plus en aval, on peut avoir ponctuellement dans les boisements riverains des espèces à affinités méditerranéennes comme l'Alaterne (Rhamnus alaternus). Sur les coteaux secs et de certaines parcelles cultivées bordant l'Ariège se rencontrent ponctuellement des espèces typiques de ces milieux comme le Ciste à feuilles de sauge (Cistus salviifolius).

1.6 Compléments descriptifs

1.6.1 Mesures de protection

- Site inscrit selon la loi de 1930
- Site classé selon la loi de 1930

- Arrêté de protection de biotope, d'habitat naturel ou de site d'intérêt géologique
- Site inscrit au titre de la Directive Oiseaux (ZPS)
- Site inscrit au titre de la Directive Habitats (ZSC, SIC, PSIC)
- Parc naturel régional

Commentaire sur les mesures de protection

aucun commentaire

1.6.2 Activités humaines

- Agriculture
- Aquaculture
- Pêche
- Navigation
- Tourisme et loisirs
- Activités hydroélectriques, barrages

Commentaire sur les activités humaines

aucun commentaire

1.6.3 Géomorphologie

- Ruisseau, torrent
- Rivière, fleuve
- Lit majeur
- Lit mineur
- Méandre, courbe
- Bras mort
- Source, résurgence

Commentaire sur la géomorphologie

aucun commentaire

1.6.4 Statut de propriété

Non renseigné

Commentaire sur le statut de propriété

aucun commentaire

2. CRITERES D'INTERET DE LA ZONE

Patrimoniaux	Fonctionnels	Complémentaires
- Ecologique - Poissons - Mammifères - Phanérogames	- Fonction d'habitat pour les populations animales ou végétales - Corridor écologique, zone de passages, zone d'échanges - Zone particulière d'alimentation - Zone particulière liée à la reproduction	

Commentaire sur les intèrêts

aucun commentaire

3. CRITERES DE DELIMITATION DE LA ZONE

- Répartition des espèces (faune, flore)
- Répartition et agencement des habitats
- Fonctionnement et relation d'écosystèmes

Commentaire sur les critères de délimitation de la zone

Cette zone correspond à la rivière « Ariège » d'Ax-les-Thermes jusqu'à sa confluence avec la Garonne. Elle est centrée sur le lit mineur auquel s'ajoutent les berges en contact direct avec celui-ci et différents habitats constituant le lit majeur, s'ils sont riches en flore déterminante, ou s'ils ont fait l'objet d'observations de faune déterminante, notamment d'espèces semi-aquatiques patrimoniales telles que le Desman des Pyrénées ou la Loutre d'Europe. Les habitats connexes bien préservés mais sans enjeu naturel identifié sont intégrés à la ZNIEFF de type 2.

4. FACTEURS INFLUENCANT L'EVOLUTION DE LA ZONE

Facteur d'évolution	Effet négatif	Effet significatif	Réalité de l'impact
Extraction de matériaux	Intérieur	Indéterminé	Potentiel
Dépots de matériaux, décharges	Intérieur	Indéterminé	Potentiel
Rejets de substances polluantes dans les eaux	Intérieur	Indéterminé	Potentiel
Comblement, assèchement,drainage, poldérisation des zones humides	Intérieur	Indéterminé	Potentiel
Mise en eau, submersion, création de plan d'eau	Intérieur	Indéterminé	Potentiel
Modification des fonds, des courants	Intérieur	Indéterminé	Potentiel
Création ou modification des berges et des digues, îles et îlots artificiels, remblais et déblais, fossés	Intérieur	Indéterminé	Potentiel
Entretien des rivières, canaux, fossés,plans d'eau	Intérieur	Indéterminé	Potentiel
Modification du fonctionnement hydraulique	Intérieur	Indéterminé	Potentiel
Actions sur la végétation immergée, flottante ou amphibie, y compris faucardage et démottage	Intérieur	Indéterminé	Potentiel
Aménagements liés à la pisciculture ou à l'aquaculture	Intérieur	Indéterminé	Potentiel
Pêche professionnelle	Intérieur	Indéterminé	Potentiel
Traitements de fertilisation et pesticides	Intérieur	Indéterminé	Potentiel
Pêche	Intérieur	Indéterminé	Potentiel
Gestion des populations	Intérieur	Indéterminé	Potentiel
Autres pratiques de gestion (préciser)	Intérieur	Indéterminé	Potentiel
Gestion des habitats pour l'accueil et l'information du public	Intérieur	Indéterminé	Potentiel

Commentaire sur les facteurs

aucun commentaire

5. BILANS DES CONNAISSANCES - EFFORTS DES PROSPECTIONS

5.1 Espèces

Nulle	Faible	Moyen	Bon
- Algues - Autre Faunes - Bryophytes - Lichens - Phanérogames - Ptéridophytes - Mollusques - Crustacés - Arachnides - Myriapodes - Odonates - Orthoptères - Lépidoptères - Hyménoptères - Autres ordres d'Hexapodes - Hémiptères - Ascomycètes - Autres Fonges	- Oiseaux - Reptiles - Coléoptères - Diptères - Basidiomycètes	- Amphibiens	- Mammifères - Poissons

5.2 Habitats

6. HABITATS

6.1 Habitats déterminants

EUNIS	CORINE biotopes	Habitats d'intérêt communautaire	Source	Surface (%)	Observation
	44.13 *Forêts galeries de Saules blancs*		Informateur : ANA (Barascud Yannick, Lausbach Sandrine, Tessier Marc), Nature Midi-Pyrénées (Celle Jaoua, Puig Sébastien)	15	2002 - 2002
	44.332 *Bois de Frênes et d'Aulnes à hautes herbes*		Informateur : ANA (Barascud Yannick, Lausbach Sandrine, Tessier Marc)	17	2004 - 2004
	44.42 *Forêts fluviales médio-européennes résiduelles*		Informateur : ANA (Lausbach Sandrine), Nature Midi-Pyrénées (Caniot Philippe, Dessaivre Michèle, Nars Aurélie)	5	2003 - 2003
	54.12 *Sources d'eaux dures*		Informateur : ANA (Barascud Yannick, Tessier Marc)		2005 - 2005
	53.4 *Bordures à Calamagrostis des eaux courantes*			3	
	53.16 *Végétation à Phalaris arundinacea*			1	

EUNIS	CORINE biotopes	Habitats d'intérêt communautaire	Source	Surface (%)	Observation
	37.715 Ourlets riverains mixtes			5	
	24.51 Dépôts nus d'alluvions fluviatiles limoneuses			4	
	24.43 Végétation des rivières mésotrophes			1	
	24.21 Bancs de graviers sans végétation			13	
	22.1 Eaux douces				
	37.72 Franges des bords boisés ombragés			4	
	24.52 Groupements euro-sibériens annuels des vases fluviatiles			13	
	24.44 Végétation des rivières eutrophes			3	
	24.31 Bancs de sable des rivières sans végétation			2	
	24.1 Lits des rivières			4	
	53.218 Cariçaies à Carex pseudocyperus		Informateur : ISATIS (Belhacène Lionel)		2005 - 2005
	22.414 Colonies d'Utriculaires		Informateur : ISATIS (Belhacène Lionel), Nature Midi-Pyrénées (Belhacène Lionel, Puig Sébastien)		1998 - 2005

6.2 Habitats autres

EUNIS	CORINE biotopes	Habitats d'intérêt communautaire	Source	Surface (%)	Observation
	86 Villes, villages et sites industriels			7	
	84 Alignements d'arbres, haies, petits bois, bocage, parcs			2	

6.3 Habitats périphériques

Non renseigné

6.4 Commentaire sur les habitats

aucun commentaire

7. ESPECES

7.1 Espèces déterminantes

Groupe	Code Espèce (CD_NOM)	Nom scientifique de l'espèce	Nomm vernaculaire de l'espèce	Statut(s) biologique(s)	Sources	Degré d'abondance	Effectif inférieur estimé	Effectif supérieur estimé	Année/ Période d'observation
Amphibiens	252	*Pelodytes punctatus (Daudin, 1803)*	*Pélodyte ponctué (Le)*	Reproduction indéterminée	Informateur : Nature Midi-Pyrénées (Pottier Gilles)		1	1	2003 - 2003
	163	*Triturus marmoratus (Latreille, 1800)*	*Triton marbré (Le)*	Reproduction indéterminée	Informateur : Nature Midi-Pyrénées (Pottier Gilles)		1	1	2003 - 2003
Basidiomycètes	35646	*Cortinarius splendens R. Henry ex R. Henry*	*Cortinaire resplendissant*	Reproduction certaine ou probable	Informateur : ARIANE (De Munnik Nicolas)				2002 - 2002
	39219	*Lactarius acris (Bolt. : Fr.) S.F. Gray*	*Lactaire âcre*	Reproduction certaine ou probable	Informateur : ARIANE (De Munnik Nicolas)				2005 - 2005
	39306	*Lactarius fuliginosus (Fr. : Fr.) Fr.*	*Lactaire fuligineux*	Reproduction certaine ou probable	Informateur : ARIANE (De Munnik Nicolas)				2005 - 2005
	465249	*Pholiota limonella (Peck) Sacc.*		Reproduction certaine ou probable	Informateur : ARIANE (De Munnik Nicolas)				2005 - 2005
	33432	*Tricholoma viridifucatum Bon*		Reproduction certaine ou probable	Informateur : ARIANE (De Munnik Nicolas)				2005 - 2005
Coléoptères	224032	*Pseudotriphyllus suturalis (Fabricius, 1801)*		Reproduction indéterminée	Informateur : EIP (Brustel Hervé)		10	10	2006 - 2006
Diptères	217496	*Heringia brevidens (Egger, 1865)*		Reproduction indéterminée	Informateur : SYRPHYS (Sarthou Jean-Pierre)		5	5	2002 - 2002
	24367	*Paragus albifrons (Fallén, 1817)*		Reproduction indéterminée	Informateur : SYRPHYS (Sarthou Jean-Pierre)		1	1	2002 - 2002

Groupe	Code Espèce (CD_NOM)	Nom scientifique de l'espèce	Nomm vernaculaire de l'espèce	Statut(s) biologique(s)	Sources	Degré d'abondance	Effectif inférieur estimé	Effectif supérieur estimé	Année/ Période d'observation
	23951	*Sphiximorpha subsessilis (Illiger in Rossi, 1807)*		Reproduction indéterminée	Informateur : SYRPHYS (Sarthou Jean-Pierre)		1	1	2002 - 2002
	217631	*Temnostoma meridionale Krivosheina & Mamayev, 1962*		Reproduction indéterminée	Informateur : SYRPHYS (Sarthou Jean-Pierre)		2	2	2002 - 2002
	24605	*Xylota florum (Fabricius, 1805)*		Reproduction indéterminée	Informateur : SYRPHYS (Sarthou Jean-Pierre)		3	3	2002 - 2002
Mammifères	60243	*Galemys pyrenaicus (E. Geoffroy, 1811)*	*Desman des Pyrénées, Rat-trompette*	Reproduction indéterminée	Informateur : ANA (Bertrand Alain), Bertrand Alain		1	1	1985 - 2005
	60630	*Lutra lutra (Linnaeus, 1758)*	*Loutre d'Europe, Loutre commune, Loutre*	Reproduction indéterminée	Informateur : ANA (Bertrand Alain, Tessier Marc)		1	1	2004 - 2007
	60731	*Mustela putorius Linnaeus, 1758*	*Putois d'Europe, Putois, Furet*	Reproduction indéterminée	Informateur : CEN Midi-Pyrénées (Bertrand Alain)		1	1	1989 - 1996
Phanérogames	83058	*Antirrhinum majus L., 1753*	*Muflier à grandes fleurs, Gueule-de-lion, Muflier élevé, Grand muflier, Gueule-de-loup*	Reproduction certaine ou probable	Informateur : CBNPMP (Leblond Nicolas), Maugé Christian				1996 - 2005
	83890	*Arnoseris minima (L.) Schweigg. & Körte, 1811*	*Arnoséride naine, Arnosèris nain, Arnoséride minime, Chicorée des moutons, Petite arnoséride*	Reproduction certaine ou probable	Informateur : Maugé Christian				2004 - 2004
	84229	*Asarina procumbens Mill., 1768*	*Asarine couchée, Muflier à feuilles d'asaret, Muflier asaret, Petit asaret*	Reproduction certaine ou probable	Informateur : Maugé Christian				2000 - 2004
	86969	*Bunias erucago L., 1753*	*Bunias fausse roquette, Roquette des champs*	Reproduction certaine ou probable	Informateur : Maugé Christian				2001 - 2005

Groupe	Code Espèce (CD_NOM)	Nom scientifique de l'espèce	Nomm vernaculaire de l'espèce	Statut(s) biologique(s)	Sources	Degré d'abondance	Effectif inférieur estimé	Effectif supérieur estimé	Année/ Période d'observation
	87085	*Bupleurum praealtum L., 1756*	*Buplèvre très élevé, Buplèvre élevé, Buplèvre à tiges jonciformes*	Reproduction certaine ou probable	Informateur : Maugé Christian				2005 - 2005
	87420	*Calendula arvensis L., 1763*	*Souci des champs, Gauchefer*	Reproduction certaine ou probable	Informateur : ISATIS (Tessier Marc)		1	10	2009 - 2009
	89330	*Catananche caerulea L., 1753*	*Catananche bleue, Cupidone, Cigaline*	Reproduction certaine ou probable	Informateur : Maugé Christian				1995 - 2005
	89574	*Centaurea cyanus L., 1753*	*Bleuet des moissons, Bleuet, Barbeau*	Reproduction certaine ou probable	Informateur : Maugé Christian				2005 - 2005
	91369	*Cirsium monspessulanum (L.) Hill, 1768*	*Cirse de Montpellier*	Reproduction certaine ou probable	Informateur : Maugé Christian				1996 - 1996
	92282	*Convallaria majalis L., 1753*	*Muguet de mai, Muguet, Clochette des bois*	Reproduction certaine ou probable	Informateur : Maugé Christian				1996 - 1996
	133668	*Dactylorhiza elata subsp. sesquipedalis (Willd.) Soó, 1962*	*Dactylorhize élevé, Orchis élevé*	Reproduction certaine ou probable	Informateur : Guerby Lucien				1996 - 1996
	133675	*Dactylorhiza incarnata subsp. incarnata (L.) Soó, 1962*	*Dactylorhize incarnat, Orchis incarnat, Orchis couleur de chair*	Reproduction certaine ou probable	Informateur : Guerby Lucien				1996 - 1996
	134255	*Erodium malacoides subsp. malacoides (L.) L'Hér., 1789*	*Érodium fausse mauve, Érodium à feuilles de mauve*	Reproduction certaine ou probable	Informateur : Maugé Christian				2004 - 2004
	97700	*Euphorbia villosa Waldst. & Kit. ex Willd., 1799*	*Euphorbe d'Illyrie, Euphorbe poilue, Euphorbe velue*	Reproduction certaine ou probable	Informateur : Maugé Christian				2005 - 2005

Groupe	Code Espèce (CD_NOM)	Nom scientifique de l'espèce	Nomm vernaculaire de l'espèce	Statut(s) biologique(s)	Sources	Degré d'abondance	Effectif inférieur estimé	Effectif supérieur estimé	Année/ Période d'observation
	98787	*Fourraea alpina (L.) Greuter & Burdet, 1984*	*Fourrée des Alpes, Arabette à feuilles de chou, Arabette à fleurs peu nombreuses, Arabette faux chou, Arabette pauciflore*	Reproduction certaine ou probable	Informateur : Maugé Christian				1996 - 1996
	103292	*Hypericum linariifolium Vahl, 1790*	*Millepertuis à feuilles de linaire, Millepertuis à feuilles de saule, Millepertuis à feuilles linéaires*	Reproduction certaine ou probable	Informateur : Maugé Christian				2004 - 2005
	105630	*Lepidium heterophyllum Benth., 1826*	*Passerage hétérophylle*	Reproduction certaine ou probable	Informateur : Maugé Christian				2004 - 2004
	106150	*Linaria arvensis (L.) Desf., 1799*	*Linaire des champs*	Reproduction certaine ou probable	Informateur : Maugé Christian				2003 - 2004
	108898	*Muscari neglectum Guss. ex Ten., 1842*	*Muscari négligé, Muscari à grappes*	Reproduction certaine ou probable	Informateur : CBNPMP (Bergès Christophe, Cassan Sandra), Maugé Christian				1995 - 2004
	109019	*Myosotis discolor Pers., 1797*	*Myosotis discolore, Myosotis bicolore, Myosotis changeant, Myosotis versicolore*	Reproduction certaine ou probable	Informateur : Maugé Christian				2005 - 2005
	112285	*Papaver argemone L., 1753*	*Roemérie argémone, Pavot argémone, Coquelicot argémone*	Reproduction certaine ou probable	Informateur : Maugé Christian				2004 - 2005
	112405	*Parentucellia viscosa (L.) Caruel, 1885*	*Bellardie visqueuse, Parentucelle visqueuse, Bartsie visqueuse, Eufragie visqueuse*	Reproduction certaine ou probable	Informateur : Nature Midi-Pyrénées (Caniot Philippe, Mahé Pascale, Nars Aurélie)	Fort	1	10	2001 - 2001

Groupe	Code Espèce (CD_NOM)	Nom scientifique de l'espèce	Nomm vernaculaire de l'espèce	Statut(s) biologique(s)	Sources	Degré d'abondance	Effectif inférieur estimé	Effectif supérieur estimé	Année/ Période d'observation
	115620	*Potentilla recta L., 1753*	*Potentille droite, Potentille dressée*	Reproduction certaine ou probable	Informateur : CEN Midi-Pyrénées (Déjean Sylvain), Maugé Christian				2002 - 2009
	116928	*Ranunculus aquatilis L., 1753*	*Renoncule aquatique*	Reproduction certaine ou probable	Informateur : Nature Midi-Pyrénées (Caniot Philippe)	Moyen	11	100	2001 - 2001
	120732	*Samolus valerandi L., 1753*	*Samole de Valérand, Mouron d'eau*	Reproduction certaine ou probable	Informateur : ISATIS (Belhacène Lionel)	Moyen	101	1000	1998 - 2005
	121549	*Schoenoplectus lacustris (L.) Palla, 1888*	*Schénoplecte des lacs, Jonc des chaisiers, Jonc des tonneliers, Scirpe des lacs*	Reproduction certaine ou probable	Informateur : ISATIS (Belhacène Lionel)	Moyen	101	1000	2002 - 2005
	121603	*Scilla autumnalis L., 1753*	*Scille d'automne, Prospéro d'automne*	Reproduction certaine ou probable	Informateur : Maugé Christian				2004 - 2004
	123485	*Silene gallica L., 1753*	*Silène de France, Silène d'Angleterre*	Reproduction certaine ou probable	Informateur : CEN Midi-Pyrénées (Déjean Sylvain), Maugé Christian				2004 - 2009
	123711	*Sinapis alba L., 1753*	*Moutarde blanche*	Reproduction certaine ou probable	Informateur : Maugé Christian				1995 - 2005
	141414	*Stachys palustris subsp. palustris L., 1753*	*Épiaire des marais, Ortie bourbière, Ortie morte*	Reproduction certaine ou probable	Informateur : CBNPMP (Laigneau Françoise), ISATIS (Belhacène Lionel), Nature Midi-Pyrénées (Caniot Philippe)	Fort	1	10	2003 - 2006
	125142	*Stipa eriocaulis Borbás, 1878*	*Stipe à tiges laineuses, Stipe de France, Stipe pennée*	Reproduction certaine ou probable	Informateur : CBNPMP (Leblond Nicolas), Maugé Christian				1996 - 2004
	127028	*Tragopogon porrifolius L., 1753*	*Salsifis à feuilles de poireau, Salsifis du Midi*	Reproduction certaine ou probable	Informateur : CEN Midi-Pyrénées (Déjean Sylvain)				2009 - 2009
	128171	*Ulmus laevis Pall., 1784*	*Orme lisse, Orme blanc, Orme pédonculé*	Reproduction certaine ou probable	Informateur : ANA (Duval Hervé), Nature Midi-Pyrénées (Caniot Philippe, Dessaivre Michèle, Mahé Pascale, Nars Aurélie)	Moyen	11	100	2001 - 2005

Groupe	Code Espèce (CD_NOM)	Nom scientifique de l'espèce	Nomm vernaculaire de l'espèce	Statut(s) biologique(s)	Sources	Degré d'abondance	Effectif inférieur estimé	Effectif supérieur estimé	Année/ Période d'observation
	128394	*Valeriana dioica L., 1753*	*Valériane dioïque*	Reproduction certaine ou probable	Informateur : CBNPMP (Arial William)				2006 - 2006
	130599	*Zannichellia palustris L., 1753*	*Zannichellie des marais, Alguette*	Reproduction certaine ou probable	Informateur : CBNPMP (Robert Lili)				2006 - 2006
Poissons	66832	*Anguilla anguilla (Linnaeus, 1758)*	*Anguille d'Europe, Anguille européenne*	Passage, migration	Informateur : ONEMA		1	1	1995 - 2003
				Reproduction indéterminée	Informateur : ONEMA		1	1	1993 - 2003
	189745	*Barbatula Linck, 1790*		Reproduction indéterminée	Informateur : ONEMA		1	1	1987 - 2003
	67239	*Chondrostoma toxostoma (Vallot, 1837)*	*Toxostome, Sofie, Soiffe*	Reproduction indéterminée	Informateur : ONEMA		1	1	1990 - 2000
	191213	*Cottus Linnaeus, 1758*	*Chabots*	Reproduction indéterminée	Informateur : ONEMA		1	5	1981 - 2003
	66333	*Lampetra planeri (Bloch, 1784)*	*Lamproie de Planer, Petite lamproie, Lamproie de ruisseau européenne*	Reproduction indéterminée	Informateur : ONEMA		1	1	1981 - 2003
	67404	*Phoxinus phoxinus (Linnaeus, 1758)*	*Vairon*	Reproduction indéterminée	Informateur : ONEMA		1	1	1987 - 2003
	67420	*Rhodeus amarus (Bloch, 1782)*	*Bouvière*	Reproduction indéterminée	Informateur : ONEMA		1	1	1990 - 1990
	67765	*Salmo salar Linnaeus, 1758*	*Saumon de l'Atlantique, Saumon atlantique*	Reproduction indéterminée	Informateur : MIGADO (Bosc Stéphane, Dartiguelongue Jean)		1	9209	1995 - 2007

7.2 Espèces autres

Groupe	Code Espèce (CD_NOM)	Nom scientifique de l'espèce	Nomm vernaculaire de l'espèce	Statut(s) biologique(s)	Sources	Degré d'abondance	Effectif inférieur estimé	Effectif supérieur estimé	Année/ Période d'observation
Amphibiens	351	*Rana temporaria Linnaeus, 1758*	*Grenouille rousse (La)*	Reproduction indéterminée	Informateur : CEN Midi-Pyrénées (Bertrand Alain)		1	1	1980 - 1996
	92	*Salamandra salamandra (Linnaeus, 1758)*	*Salamandre tachetée (La)*	Reproduction indéterminée	Informateur : CEN Midi-Pyrénées (Bertrand Alain)		1	1	1980 - 1996
Basidiomycètes	39751	*Russula foetens (Pers. : Fr.) Pers.*	*Russule fétide*	Reproduction certaine ou probable	Informateur : ARIANE (De Munnik Nicolas)				2005 - 2005
	39897	*Russula maculata Quélet*	*Russule maculée*	Reproduction certaine ou probable	Informateur : ARIANE (De Munnik Nicolas)				2005 - 2005
	33380	*Tricholoma squarrulosum Bresadola*		Reproduction certaine ou probable	Informateur : ARIANE (De Munnik Nicolas)				2005 - 2005
Mammifères	61260	*Arvicola terrestris (Linnaeus, 1758)*	*Campagnol fouisseur*	Reproduction indéterminée	Informateur : CEN Midi-Pyrénées (Bertrand Alain)		1	1	1989 - 1996
	60345	*Barbastella barbastellus (Schreber, 1774)*	*Barbastelle d'Europe, Barbastelle*	Reproduction indéterminée	Informateur : Bertrand Alain, CEN Midi-Pyrénées (Bertrand Alain)		1	1	1985 - 2003
	60360	*Eptesicus serotinus (Schreber, 1774)*	*Sérotine commune*	Reproduction indéterminée	Informateur : Bertrand Alain, CEN Midi-Pyrénées (Bertrand Alain)		1	1	1980 - 2003
	60506	*Hypsugo savii (Bonaparte, 1837)*	*Vespère de Savi*	Reproduction indéterminée	Informateur : Bertrand Alain, CEN Midi-Pyrénées (Bertrand Alain)		1	1	1985 - 2003
	60658	*Martes martes (Linnaeus, 1758)*	*Martre des pins, Martre*	Reproduction indéterminée	Informateur : CEN Midi-Pyrénées (Bertrand Alain)		1	1	1989 - 1996
	79301	*Myotis bechsteinii (Kuhl, 1817)*	*Murin de Bechstein*	Reproduction indéterminée	Informateur : Bertrand Alain		1	1	1985 - 2003
	60427	*Myotis blythii (Tomes, 1857)*	*Petit Murin*	Reproduction indéterminée	Informateur : Bertrand Alain, CEN Midi-Pyrénées (Bertrand Alain)		1	1	1985 - 2003
	200118	*Myotis daubentonii (Kuhl, 1817)*	*Murin de Daubenton*	Reproduction indéterminée	Informateur : Bertrand Alain, CEN Midi-Pyrénées (Bertrand Alain)		1	1	1985 - 2003

Groupe	Code Espèce (CD_NOM)	Nom scientifique de l'espèce	Nomm vernaculaire de l'espèce	Statut(s) biologique(s)	Sources	Degré d'abondance	Effectif inférieur estimé	Effectif supérieur estimé	Année/ Période d'observation
	60400	*Myotis emarginatus (E. Geoffroy, 1806)*	*Murin à oreilles échancrées, Vespertilion à oreilles échancrées*	Reproduction indéterminée	Informateur : Bertrand Alain		1	1	1985 - 2003
	60418	*Myotis myotis (Borkhausen, 1797)*	*Grand Murin*	Reproduction indéterminée	Informateur : Bertrand Alain, CEN Midi-Pyrénées (Bertrand Alain)		1	1	1985 - 2003
	60383	*Myotis mystacinus (Kuhl, 1817)*	*Murin à moustaches, Vespertilion à moustaches*	Reproduction indéterminée	Informateur : Bertrand Alain, CEN Midi-Pyrénées (Bertrand Alain)		1	1	1985 - 2003
	60408	*Myotis nattereri (Kuhl, 1817)*	*Murin de Natterer, Vespertilion de Natterer*	Reproduction indéterminée	Informateur : Bertrand Alain, CEN Midi-Pyrénées (Bertrand Alain)		1	1	1985 - 2003
	60461	*Nyctalus leisleri (Kuhl, 1817)*	*Noctule de Leisler*	Reproduction indéterminée	Informateur : Bertrand Alain, CEN Midi-Pyrénées (Bertrand Alain)		1	1	1980 - 2003
	79303	*Pipistrellus kuhlii (Kuhl, 1817)*	*Pipistrelle de Kuhl*	Reproduction indéterminée	Informateur : Bertrand Alain, CEN Midi-Pyrénées (Bertrand Alain, Néri Frédéric)		1	1	1980 - 2007
	60479	*Pipistrellus pipistrellus (Schreber, 1774)*	*Pipistrelle commune*	Reproduction indéterminée	Informateur : Bertrand Alain, CEN Midi-Pyrénées (Bertrand Alain, Déjean Sylvain, Néri Frédéric)		1	1	1980 - 2007
	60518	*Plecotus auritus (Linnaeus, 1758)*	*Oreillard roux, Oreillard septentrional*	Reproduction indéterminée	Informateur : Bertrand Alain, CEN Midi-Pyrénées (Bertrand Alain)		1	1	1985 - 2003
	60527	*Plecotus austriacus (J.B. Fischer, 1829)*	*Oreillard gris, Oreillard méridional*	Reproduction indéterminée	Informateur : Bertrand Alain, CEN Midi-Pyrénées (Bertrand Alain)		1	1	1985 - 2003
	60330	*Rhinolophus euryale Blasius, 1853*	*Rhinolophe euryale*	Reproduction indéterminée	Informateur : Bertrand Alain		1	1	1985 - 2003
	60295	*Rhinolophus ferrumequinum (Schreber, 1774)*	*Grand rhinolophe*	Reproduction indéterminée	Informateur : Bertrand Alain, CEN Midi-Pyrénées (Bertrand Alain)		1	1	1980 - 2003
	60313	*Rhinolophus hipposideros (Bechstein, 1800)*	*Petit rhinolophe*	Reproduction indéterminée	Informateur : Bertrand Alain, CEN Midi-Pyrénées (Bertrand Alain)		1	1	1980 - 2003

Groupe	Code Espèce (CD_NOM)	Nom scientifique de l'espèce	Nomm vernaculaire de l'espèce	Statut(s) biologique(s)	Sources	Degré d'abondance	Effectif inférieur estimé	Effectif supérieur estimé	Année/ Période d'observation
Oiseaux	2506	*Ardea cinerea Linnaeus, 1758*	*Héron cendré*	Reproduction indéterminée	Informateur : Nature Midi-Pyrénées (Fremaux Sylvain)		1	1	2006 - 2006
	2473	*Botaurus stellaris (Linnaeus, 1758)*	*Butor étoilé*	Reproduction indéterminée	Informateur : Nature Midi-Pyrénées (Fremaux Sylvain)		1	1	2004 - 2005
	2477	*Ixobrychus minutus (Linnaeus, 1766)*	*Blongios nain, Butor blongios*	Reproduction indéterminée	Informateur : Nature Midi-Pyrénées (Fremaux Sylvain)		1	1	2007 - 2007
	2840	*Milvus migrans (Boddaert, 1783)*	*Milan noir*	Reproduction indéterminée	Informateur : Nature Midi-Pyrénées (Fremaux Sylvain)		1	1	2007 - 2007
	3489	*Otus scops (Linnaeus, 1758)*	*Petit-duc scops, Hibou petit-duc*	Reproduction indéterminée	Informateur : CEN Midi-Pyrénées (Bertrand Alain)		1	1	1989 - 1996
	3036	*Rallus aquaticus Linnaeus, 1758*	*Râle d'eau*	Reproduction indéterminée	Informateur : Nature Midi-Pyrénées (Fremaux Sylvain)		1	1	2007 - 2007
	2559	*Scolopax rusticola Linnaeus, 1758*	*Bécasse des bois*	Reproduction indéterminée	Informateur : ANA (Morscheidt Jérôme)		1	1	1990 - 1996
Phanérogames	131033	*Ajuga chamaepitys subsp. chamaepitys (L.) Schreb., 1773*	*Bugle petit-pin, Petite ivette, Bugle jaune*	Reproduction certaine ou probable	Informateur : Maugé Christian				1996 - 2000
	83285	*Arabis auriculata Lam., 1783*	*Arabette dressée, Arabette auriculée, Arabette à oreillettes, Arabette droite*	Reproduction certaine ou probable	Informateur : Maugé Christian				1996 - 2004
	86083	*Bituminaria bituminosa (L.) C.H.Stirt., 1981*	*Psoralée à odeur de bitume, Bitumineuse, Trèfle bitumeux, Trèfle bitumineux, Bituminaire bitumineuse*	Reproduction certaine ou probable	Informateur : Maugé Christian				1995 - 2005
	91715	*Cistus salviifolius L., 1753*	*Ciste à feuilles de sauge, Mondré*	Reproduction certaine ou probable	Informateur : ANA (Tessier Marc)		1	10	2006 - 2006
	133835	*Dianthus deltoides subsp. deltoides L., 1753*	*Œillet deltoïde, Œillet couché, Œillet à delta*	Reproduction certaine ou probable	Informateur : CBNPMP (Bergès Christophe, Cassan Sandra), Maugé Christian				2000 - 2003

Groupe	Code Espèce (CD_NOM)	Nom scientifique de l'espèce	Nomm vernaculaire de l'espèce	Statut(s) biologique(s)	Sources	Degré d'abondance	Effectif inférieur estimé	Effectif supérieur estimé	Année/ Période d'observation
	103734	*Iris foetidissima L., 1753*	*Iris fétide, Iris gigot, Iris puant, Glaïeul puant*	Reproduction certaine ou probable	Informateur : Maugé Christian				2004 - 2005
	108645	*Misopates orontium (L.) Raf., 1840*	*Misopates rubicond*	Reproduction certaine ou probable	Informateur : Maugé Christian				1991 - 2005
	108874	*Muscari comosum (L.) Mill., 1768*	*Muscari chevelu, Muscari à toupet*	Reproduction certaine ou probable	Informateur : Maugé Christian				1996 - 2006
	116704	*Quercus ilex L., 1753*	*Chêne vert, yeuse*	Reproduction certaine ou probable	Informateur : ANA (Duval Hervé), ISATIS (Belhacène Lionel), Maugé Christian, Nature Midi-Pyrénées (Caniot Philippe)	Moyen	101	1000	1995 - 2005
	117526	*Rhamnus alaternus L., 1753*	*Nerprun alaterne, Alaterne*	Reproduction certaine ou probable	Informateur : CBNPMP (Leblond Nicolas), ISATIS (Belhacène Lionel), Maugé Christian, Nature Midi-Pyrénées (Caniot Philippe)	Moyen	101	1000	1995 - 2005
	117530	*Rhamnus cathartica L., 1753*	*Nerprun purgatif*	Reproduction certaine ou probable	Informateur : ISATIS (Belhacène Lionel), Nature Midi-Pyrénées (Calas Jérôme)	Fort	1	10	2002 - 2003
	121177	*Saxifraga rotundifolia L., 1753*	*Saxifrage à feuilles rondes*	Reproduction certaine ou probable	Informateur : CBNPMP (Bergès Christophe), Maugé Christian				2004 - 2006
	125816	*Taxus baccata L., 1753*	*If à baies, if commun*	Reproduction certaine ou probable	Informateur : Maugé Christian				1995 - 2005
	128255	*Urospermum dalechampii (L.) Scop. ex F.W.Schmidt, 1795*	*Urosperme de Daléchamps, Salsifis de Daléchamps*	Reproduction certaine ou probable	Informateur : CEN Midi-Pyrénées (Déjean Sylvain)				2009 - 2009
	128476	*Valerianella locusta (L.) Laterr., 1821*	*Valérianelle potagère, Mache doucette, Mache, Doucette*	Reproduction certaine ou probable	Informateur : CBNPMP (Bergès Christophe, Cassan Sandra), Maugé Christian				1996 - 2006
	129191	*Vicia hirsuta (L.) Gray, 1821*	*Vesce hérissée*	Reproduction certaine ou probable	Informateur : Maugé Christian				1992 - 2006

Groupe	Code Espèce (CD_NOM)	Nom scientifique de l'espèce	Nomm vernaculaire de l'espèce	Statut(s) biologique(s)	Sources	Degré d'abondance	Effectif inférieur estimé	Effectif supérieur estimé	Année/ Période d'observation
	129325	*Vicia tetrasperma (L.) Schreb., 1771*	*Ers à quatre graines, Lentillon, Vesce à quatre graines*	Reproduction certaine ou probable	Informateur : Maugé Christian				1992 - 2005
Ptéridophytes	447951	*Adiantum capillus-veneris L., 1753*	*Capillaire de Montpellier, Cheveux-de-Vénus, Capillaire cheveux-de-Vénus, Adiante cheveux-de-Vénus*	Reproduction certaine ou probable	Informateur : ANA (Tessier Marc), CBNPMP (Bergès Christophe, Leblond Nicolas)		11	100	2002 - 2005
Reptiles	77955	*Coronella austriaca Laurenti, 1768*	*Coronelle lisse (La)*	Reproduction indéterminée	Informateur : CEN Midi-Pyrénées (Bertrand Alain)		1	1	1989 - 1996

7.3 Autres espèces à enjeux

Non renseigné

7.4 Espèces à statut réglementé

Groupe	Code Espèce (CD_NOM)	Espèce (nom scientifique)	Statut de déterminance	Réglementation
Amphibiens	92	*Salamandra salamandra (Linnaeus, 1758)*	Autre	Arrêté du 8 janvier 2021 fixant la liste des amphibiens et des reptiles représentés sur le territoire métropolitain protégés sur l'ensemble du territoire national et les modalités de leur protection *(lien)*
	163	*Triturus marmoratus (Latreille, 1800)*	Déterminante	Arrêté du 8 janvier 2021 fixant la liste des amphibiens et des reptiles représentés sur le territoire métropolitain protégés sur l'ensemble du territoire national et les modalités de leur protection *(lien)*
				Directive 92/43/CEE (Directive européenne dite Directive Habitats-Faune-Flore) *(lien)*
	252	*Pelodytes punctatus (Daudin, 1803)*	Déterminante	Arrêté du 8 janvier 2021 fixant la liste des amphibiens et des reptiles représentés sur le territoire métropolitain protégés sur l'ensemble du territoire national et les modalités de leur protection *(lien)*
	351	*Rana temporaria Linnaeus, 1758*	Autre	Arrêté du 8 janvier 2021 fixant la liste des amphibiens et des reptiles représentés sur le territoire métropolitain protégés sur l'ensemble du territoire national et les modalités de leur protection *(lien)*
				Directive 92/43/CEE (Directive européenne dite Directive Habitats-Faune-Flore) *(lien)*
Mammifères	60243	*Galemys pyrenaicus (E. Geoffroy, 1811)*	Déterminante	Directive 92/43/CEE (Directive européenne dite Directive Habitats-Faune-Flore) *(lien)*
				Liste des espèces animales et végétales à la protection desquelles il ne peut être dérogé qu'après avis du Conseil national de la protection de la nature *(lien)*
				Liste des mammifères terrestres protégés sur l'ensemble du territoire français et les modalités de leur protection *(lien)*
	60295	*Rhinolophus ferrumequinum (Schreber, 1774)*	Autre	Directive 92/43/CEE (Directive européenne dite Directive Habitats-Faune-Flore) *(lien)*
				Liste des mammifères terrestres protégés sur l'ensemble du territoire français et les modalités de leur protection *(lien)*
	60313	*Rhinolophus hipposideros (Bechstein, 1800)*	Autre	Directive 92/43/CEE (Directive européenne dite Directive Habitats-Faune-Flore) *(lien)*
				Liste des mammifères terrestres protégés sur l'ensemble du territoire français et les modalités de leur protection *(lien)*
	60330	*Rhinolophus euryale Blasius, 1853*	Autre	Directive 92/43/CEE (Directive européenne dite Directive Habitats-Faune-Flore) *(lien)*
				Liste des mammifères terrestres protégés sur l'ensemble du territoire français et les modalités de leur protection *(lien)*
	60345	*Barbastella barbastellus (Schreber, 1774)*	Autre	Directive 92/43/CEE (Directive européenne dite Directive Habitats-Faune-Flore) *(lien)*
				Liste des mammifères terrestres protégés sur l'ensemble du territoire français et les modalités de leur protection *(lien)*
	60360	*Eptesicus serotinus (Schreber, 1774)*	Autre	Directive 92/43/CEE (Directive européenne dite Directive Habitats-Faune-Flore) *(lien)*
				Liste des mammifères terrestres protégés sur l'ensemble du territoire français et les modalités de leur protection *(lien)*
	60383	*Myotis mystacinus (Kuhl, 1817)*	Autre	Directive 92/43/CEE (Directive européenne dite Directive Habitats-Faune-Flore) *(lien)*
				Liste des mammifères terrestres protégés sur l'ensemble du territoire français et les modalités de leur protection *(lien)*
	60400	*Myotis emarginatus (E. Geoffroy, 1806)*	Autre	Directive 92/43/CEE (Directive européenne dite Directive Habitats-Faune-Flore) *(lien)*

Groupe	Code Espèce (CD_NOM)	Espèce (nom scientifique)	Statut de déterminance	Réglementation
				Liste des mammifères terrestres protégés sur l'ensemble du territoire français et les modalités de leur protection *(lien)*
	60408	*Myotis nattereri (Kuhl, 1817)*	Autre	Directive 92/43/CEE (Directive européenne dite Directive Habitats-Faune-Flore) *(lien)*
				Liste des mammifères terrestres protégés sur l'ensemble du territoire français et les modalités de leur protection *(lien)*
	60418	*Myotis myotis (Borkhausen, 1797)*	Autre	Directive 92/43/CEE (Directive européenne dite Directive Habitats-Faune-Flore) *(lien)*
				Liste des mammifères terrestres protégés sur l'ensemble du territoire français et les modalités de leur protection *(lien)*
	60427	*Myotis blythii (Tomes, 1857)*	Autre	Directive 92/43/CEE (Directive européenne dite Directive Habitats-Faune-Flore) *(lien)*
				Liste des mammifères terrestres protégés sur l'ensemble du territoire français et les modalités de leur protection *(lien)*
	60461	*Nyctalus leisleri (Kuhl, 1817)*	Autre	Directive 92/43/CEE (Directive européenne dite Directive Habitats-Faune-Flore) *(lien)*
				Liste des mammifères terrestres protégés sur l'ensemble du territoire français et les modalités de leur protection *(lien)*
	60479	*Pipistrellus pipistrellus (Schreber, 1774)*	Autre	Directive 92/43/CEE (Directive européenne dite Directive Habitats-Faune-Flore) *(lien)*
				Liste des mammifères terrestres protégés sur l'ensemble du territoire français et les modalités de leur protection *(lien)*
	60506	*Hypsugo savii (Bonaparte, 1837)*	Autre	Directive 92/43/CEE (Directive européenne dite Directive Habitats-Faune-Flore) *(lien)*
				Liste des mammifères terrestres protégés sur l'ensemble du territoire français et les modalités de leur protection *(lien)*
	60518	*Plecotus auritus (Linnaeus, 1758)*	Autre	Directive 92/43/CEE (Directive européenne dite Directive Habitats-Faune-Flore) *(lien)*
				Liste des mammifères terrestres protégés sur l'ensemble du territoire français et les modalités de leur protection *(lien)*
	60527	*Plecotus austriacus (J.B. Fischer, 1829)*	Autre	Directive 92/43/CEE (Directive européenne dite Directive Habitats-Faune-Flore) *(lien)*
				Liste des mammifères terrestres protégés sur l'ensemble du territoire français et les modalités de leur protection *(lien)*
	60630	*Lutra lutra (Linnaeus, 1758)*	Déterminante	Directive 92/43/CEE (Directive européenne dite Directive Habitats-Faune-Flore) *(lien)*
				Liste des espèces de vertébrés protégées menacées d'extinction en France et dont l'aire de répartition excède le territoire d'un département *(lien)*
				Liste des mammifères terrestres protégés sur l'ensemble du territoire français et les modalités de leur protection *(lien)*
	60658	*Martes martes (Linnaeus, 1758)*	Autre	Directive 92/43/CEE (Directive européenne dite Directive Habitats-Faune-Flore) *(lien)*
				Liste des espèces de gibier dont la chasse est autorisée *(lien)*
	60731	*Mustela putorius Linnaeus, 1758*	Déterminante	Directive 92/43/CEE (Directive européenne dite Directive Habitats-Faune-Flore) *(lien)*
				Liste des espèces de gibier dont la chasse est autorisée *(lien)*
	79301	*Myotis bechsteinii (Kuhl, 1817)*	Autre	Directive 92/43/CEE (Directive européenne dite Directive Habitats-Faune-Flore) *(lien)*

Groupe	Code Espèce (CD_NOM)	Espèce (nom scientifique)	Statut de déterminance	Réglementation
				Liste des mammifères terrestres protégés sur l'ensemble du territoire français et les modalités de leur protection *(lien)*
	79303	*Pipistrellus kuhlii (Kuhl, 1817)*	Autre	Directive 92/43/CEE (Directive européenne dite Directive Habitats-Faune-Flore) *(lien)*
				Liste des mammifères terrestres protégés sur l'ensemble du territoire français et les modalités de leur protection *(lien)*
	200118	*Myotis daubentonii (Kuhl, 1817)*	Autre	Directive 92/43/CEE (Directive européenne dite Directive Habitats-Faune-Flore) *(lien)*
				Liste des mammifères terrestres protégés sur l'ensemble du territoire français et les modalités de leur protection *(lien)*
Oiseaux	2473	*Botaurus stellaris (Linnaeus, 1758)*	Autre	Directive 79/409/CEE (Directive européenne dite Directive Oiseaux) *(lien)*
				Liste des espèces animales et végétales à la protection desquelles il ne peut être dérogé qu'après avis du Conseil national de la protection de la nature *(lien)*
				Liste des oiseaux protégés sur l'ensemble du territoire et les modalités de leur protection *(lien)*
	2477	*Ixobrychus minutus (Linnaeus, 1766)*	Autre	Directive 79/409/CEE (Directive européenne dite Directive Oiseaux) *(lien)*
				Liste des espèces de vertébrés protégées menacées d'extinction en France et dont l'aire de répartition excède le territoire d'un département *(lien)*
				Liste des oiseaux protégés sur l'ensemble du territoire et les modalités de leur protection *(lien)*
	2506	*Ardea cinerea Linnaeus, 1758*	Autre	Liste des oiseaux protégés sur l'ensemble du territoire et les modalités de leur protection *(lien)*
				Prévention de l'introduction et de la propagation des espèces animales exotiques envahissantes sur le territoire de la Réunion *(lien)*
	2559	*Scolopax rusticola Linnaeus, 1758*	Autre	Liste des espèces de gibier dont la chasse est autorisée *(lien)*
				Protection et commercialisation de certaines espèces d'oiseaux sur le territoire français national *(lien)*
	2840	*Milvus migrans (Boddaert, 1783)*	Autre	Directive 79/409/CEE (Directive européenne dite Directive Oiseaux) *(lien)*
				Liste des oiseaux protégés sur l'ensemble du territoire et les modalités de leur protection *(lien)*
				Prévention de l'introduction et de la propagation des espèces animales exotiques envahissantes sur le territoire de la Guadeloupe *(lien)*
				Prévention de l'introduction et de la propagation des espèces animales exotiques envahissantes sur le territoire de la Réunion *(lien)*
	3036	*Rallus aquaticus Linnaeus, 1758*	Autre	Liste des espèces de gibier dont la chasse est autorisée *(lien)*
				Protection et commercialisation de certaines espèces d'oiseaux sur le territoire français national *(lien)*
	3489	*Otus scops (Linnaeus, 1758)*	Autre	Liste des oiseaux protégés sur l'ensemble du territoire et les modalités de leur protection *(lien)*
Poissons	66333	*Lampetra planeri (Bloch, 1784)*	Déterminante	Directive 92/43/CEE (Directive européenne dite Directive Habitats-Faune-Flore) *(lien)*
				Liste des espèces de poissons protégées sur l'ensemble du territoire français national *(lien)*
	67420	*Rhodeus amarus (Bloch, 1782)*	Déterminante	Directive 92/43/CEE (Directive européenne dite Directive Habitats-Faune-Flore) *(lien)*

Groupe	Code Espèce (CD_NOM)	Espèce (nom scientifique)	Statut de déterminance	Réglementation
				Liste des espèces de poissons protégées sur l'ensemble du territoire français national *(lien)*
	67765	*Salmo salar Linnaeus, 1758*	Déterminante	Directive 92/43/CEE (Directive européenne dite Directive Habitats-Faune-Flore) *(lien)*
				Liste des espèces animales et végétales à la protection desquelles il ne peut être dérogé qu'après avis du Conseil national de la protection de la nature *(lien)*
				Liste des espèces de poissons protégées sur l'ensemble du territoire français national *(lien)*
Reptiles	77955	*Coronella austriaca Laurenti, 1768*	Autre	Arrêté du 8 janvier 2021 fixant la liste des amphibiens et des reptiles représentés sur le territoire métropolitain protégés sur l'ensemble du territoire national et les modalités de leur protection *(lien)*
				Directive 92/43/CEE (Directive européenne dite Directive Habitats-Faune-Flore) *(lien)*
Angiospermes	92282	*Convallaria majalis L., 1753*	Déterminante	Liste des espèces végétales sauvages pouvant faire l'objet d'une réglementation préfectorale permanente ou temporaire *(lien)*
	130599	*Zannichellia palustris L., 1753*	Déterminante	Prévention de l'introduction et de la propagation des espèces végétales exotiques envahissantes sur le territoire de la Réunion *(lien)*
	133835	*Dianthus deltoides subsp. deltoides L., 1753*	Autre	Liste des espèces végétales sauvages pouvant faire l'objet d'une réglementation préfectorale permanente ou temporaire *(lien)*
Gymnospermes	125816	*Taxus baccata L., 1753*	Autre	Liste des espèces végétales sauvages pouvant faire l'objet d'une réglementation préfectorale permanente ou temporaire *(lien)*
Ptéridophytes	447951	*Adiantum capillus-veneris L., 1753*	Autre	Liste des espèces animales et végétales à la protection desquelles il ne peut être dérogé qu'après avis du Conseil national de la protection de la nature *(lien)*
				Prévention de l'introduction et de la propagation des espèces végétales exotiques envahissantes sur le territoire de la Réunion *(lien)*

8. LIENS ESPECES ET HABITATS

Non renseigné

9. SOURCES

Type	Auteur	Année de publication	Titre
Bibliographie	Dartiguelongue	2005	Suivi de la fraie des salmonidés migrateurs sur l'Ariège et la Garonne à l'automne 2004. 2G-05-RT
	Espaces Naturels de Midi-Pyrénées - conservatoire régional	1998	Test d'actualisation de 100 Znieff de pelouses sèches d'Ariège, du Lot, du Tarn et du Tarn-et-Garonne
	Labatut G.	1999	Inventaire des plantes méditerranéennes en limite de répartition dans le département de l'Ariege
	Nars A. (Nature Midi-Pyrénées)	2004	Confluence Garonne-Ariège. Synthèse de l'étude préalable 2001-2003
Informateur	ANA (Barascud Yannick)		
	ANA (Barascud Yannick, Lausbach Sandrine, Tessier Marc)		

Type	Auteur	Année de publication	Titre
	ANA (Barascud Yannick, Lausbach Sandrine, Tessier Marc), Nature Midi-Pyrénées (Celle Jaoua, Puig Sébastien)		
	ANA (Barascud Yannick, Tessier Marc)		
	ANA (Bertrand Alain)		
	ANA (Bertrand Alain), Bertrand Alain		
	ANA (Bertrand Alain, Tessier Marc)		
	ANA (Duval Hervé)		
	ANA (Duval Hervé), ISATIS (Belhacène Lionel), Maugé Christian, Nature Midi-Pyrénées (Caniot Philippe)		
	ANA (Duval Hervé), Nature Midi-Pyrénées (Caniot Philippe, Dessaivre Michèle, Mahé Pascale, Nars Aurélie)		
	ANA (Holliger Benoît)		
	ANA (Labatut Gilles)		
	ANA (Lausbach Sandrine), Nature Midi-Pyrénées (Caniot Philippe, Dessaivre Michèle, Nars Aurélie)		
	ANA (Leturgie Laurence)		
	ANA (Morscheidt Jérôme)		
	ANA (Morscheidt Jérôme)		
	ANA (personne morale)		
	ANA (Tessier Marc)		
	ANA (Tessier Marc)		
	ANA (Tessier Marc), CBNPMP (Bergès Christophe, Leblond Nicolas)		
	ARIANE (De Munnik Nicolas)		
	ARIANE (De Munnik Nicolas)		
	Bertrand Alain		
	Bertrand Alain		
	Bertrand Alain, CEN Midi-Pyrénées (Bertrand Alain)		
	Bertrand Alain, CEN Midi-Pyrénées (Bertrand Alain, Déjean Sylvain, Néri Frédéric)		
	Bertrand Alain, CEN Midi-Pyrénées (Bertrand Alain, Néri Frédéric)		
	CBNPMP (Arial William)		
	CBNPMP (Arial William)		
	CBNPMP (Bergès Christophe)		
	CBNPMP (Bergès Christophe, Cassan Sandra), Maugé Christian		
	CBNPMP (Bergès Christophe), Maugé Christian		
	CBNPMP (Cassan Sandra)		

Type	Auteur	Année de publication	Titre
	CBNPMP (Laigneau Françoise)		
	CBNPMP (Laigneau Françoise), ISATIS (Belhacène Lionel), Nature Midi-Pyrénées (Caniot Philippe)		
	CBNPMP (Leblond Nicolas)		
	CBNPMP (Leblond Nicolas), ISATIS (Belhacène Lionel), Maugé Christian, Nature Midi-Pyrénées (Caniot Philippe)		
	CBNPMP (Leblond Nicolas), Maugé Christian		
	CBNPMP (Robert Lili)		
	CBNPMP (Robert Lili)		
	CEN Midi-Pyrénées (Bertrand Alain)		
	CEN Midi-Pyrénées (Bertrand Alain)		
	CEN Midi-Pyrénées (Déjean Sylvain)		
	CEN Midi-Pyrénées (Déjean Sylvain)		
	CEN Midi-Pyrénées (Déjean Sylvain), Maugé Christian		
	CEN Midi-Pyrénées (Néri Frédéric)		
	EIP (Brustel Hervé)		
	EIP (Brustel Hervé)		
	Guerby Lucien		
	Guerby Lucien		
	ISATIS (Belhacène Lionel)		
	ISATIS (Belhacène Lionel)		
	ISATIS (Belhacène Lionel)		
	ISATIS (Belhacène Lionel), Nature Midi-Pyrénées (Belhacène Lionel, Puig Sébastien)		
	ISATIS (Belhacène Lionel), Nature Midi-Pyrénées (Calas Jérôme)		
	ISATIS (Tessier Marc)		
	ISATIS (Tessier Marc)		
	Maugé Christian		
	Maugé Christian		
	MIGADO (Bosc Stéphane)		
	MIGADO (Bosc Stéphane, Dartiguelongue Jean)		
	MIGADO (Dartiguelongue Jean)		
	MIGADO (personne morale)		
	Nature Midi-Pyrénées (Buzzi Thomas)		
	Nature Midi-Pyrénées (Calas Jérôme)		
	Nature Midi-Pyrénées (Caniot Philippe)		

Type	Auteur	Année de publication	Titre
	Nature Midi-Pyrénées (Caniot Philippe)		
	Nature Midi-Pyrénées (Caniot Philippe, Mahé Pascale, Nars Aurélie)		
	Nature Midi-Pyrénées (Celle Jaoua)		
	Nature Midi-Pyrénées (Dessaivre Michèle)		
	Nature Midi-Pyrénées (Fremaux Sylvain)		
	Nature Midi-Pyrénées (Fremaux Sylvain)		
	Nature Midi-Pyrénées (Mahé Pascale)		
	Nature Midi-Pyrénées (Pottier Gilles)		
	Nature Midi-Pyrénées (Pottier Gilles)		
	Nature Midi-Pyrénées (Puig Sébastien)		
	ONEMA		
	ONEMA (personne morale)		
	SYRPHYS (Sarthou Jean-Pierre)		
	SYRPHYS (Sarthou Jean-Pierre)		

Parois calcaires et quiès du bassin de Tarascon (Identifiant national : 730003061)

(ZNIEFF Continentale de type 1)

(Identifiant régional : Z2PZ0429)

La citation de référence de cette fiche doit se faire comme suite : Brousseau Cécile (Association des naturalistes de l'Ariège - Espaces naturels d'Ariège), .- 730003061, Parois calcaires et quiès du bassin de Tarascon. - INPN, SPN-MNHN Paris, 36P. *https://inpn.mnhn.fr/zone/znieff/730003061.pdf*

Région en charge de la zone : Midi-Pyrénées
Rédacteur(s) :Brousseau Cécile (Association des naturalistes de l'Ariège - Espaces naturels d'Ariège)
Centroïde calculé : 541579°-1757845°

Dates de validation régionale et nationale

Date de premier avis CSRPN : 27/11/2009
Date actuelle d'avis CSRPN : 27/11/2009
Date de première diffusion INPN : 01/01/1900
Date de dernière diffusion INPN : 17/06/2014

1. DESCRIPTION 2
2. CRITERES D'INTERET DE LA ZONE 4
3. CRITERES DE DELIMITATION DE LA ZONE 4
4. FACTEUR INFLUENCANT L'EVOLUTION DE LA ZONE 4
5. BILAN DES CONNAISSANCES - EFFORTS DES PROSPECTIONS 5
6. HABITATS 5
7. ESPECES 8
8. LIENS ESPECES ET HABITATS 36
9. SOURCES 36

1. DESCRIPTION

1.1 Localisation administrative

- Département : Ariège
- Commune : Cazenave-Serres-et-Allens (INSEE : 09092)
- Commune : Niaux (INSEE : 09217)
- Commune : Senconac (INSEE : 09287)
- Commune : Aston (INSEE : 09024)
- Commune : Tarascon-sur-Ariège (INSEE : 09306)
- Commune : Bouan (INSEE : 09064)
- Commune : Capoulet-et-Junac (INSEE : 09077)
- Commune : Gourbit (INSEE : 09136)
- Commune : Génat (INSEE : 09133)
- Commune : Rabat-les-Trois-Seigneurs (INSEE : 09241)
- Commune : Saurat (INSEE : 09280)
- Commune : Quié (INSEE : 09240)
- Commune : Ussat (INSEE : 09321)
- Commune : Bédeilhac-et-Aynat (INSEE : 09045)
- Commune : Larcat (INSEE : 09155)
- Commune : Verdun (INSEE : 09328)
- Commune : Albiès (INSEE : 09004)
- Commune : Arnave (INSEE : 09016)
- Commune : Alliat (INSEE : 09006)
- Commune : Bompas (INSEE : 09058)
- Commune : Château-Verdun (INSEE : 09096)
- Commune : Aulos-Sinsat (INSEE : 09296)
- Commune : Larnat (INSEE : 09156)
- Commune : Miglos (INSEE : 09192)
- Commune : Caychax (INSEE : 09088)
- Commune : Ornolac-Ussat-les-Bains (INSEE : 09221)
- Commune : Surba (INSEE : 09303)
- Commune : Arignac (INSEE : 09015)

1.2 Superficie

8161,87 hectares

1.3 Altitude

Minimale (mètre): 473
Maximale (mètre): 1482

1.4 Liaisons écologiques avec d'autres ZNIEFF

Non renseigné

1.5 Commentaire général

La ZNIEFF des quiès calcaires de Tarascon s'étend de part et d'autre de l'Ariège dans sa haute vallée, de Bompas aux Cabanes. Ce site se singularise par son impressionnant relief, son encaissement et sa végétation. Des influences bioclimatiques subméditerranéennes à méditerranéennes sont très présentes sur les zones de soulane. La zone est principalement sur calcaires et marnes calcaires. Des petits ruisseaux affluents de l'Ariège et souvent intermittents découpent de petits vallons et talwegs (ruisseaux de Larnat, de Lujat). Le site est sur un important karst dont les grottes comme celles de Lombrives, de Niaux ou encore de Bédeilhac sont quelques éléments apparents. Les zones basses et les vallons plats sont occupés par l'agriculture menée ici de façon extensive (pelouses sèches pâturées, prairies de fauche, cultures). Le reste du paysage est fortement marqué par les fortes pentes, les escarpements rocheux et les végétations associées. Les milieux patrimoniaux de type méditerranéen dominent le paysage : pelouses sèches calcaires du Mesobromion riches en orchidées, formation arbustive à genévriers, forêts

de Chêne pubescent et de Chêne vert (Quercus ilex). Ces habitats, sauf la chênaie pubescente, sont des habitats de la directive « Habitats, faune, flore ». Les habitats rocheux, d'éboulis, grottes, falaises et affleurements (Saxifragion mediae, éboulis calcaires pyrénéens) sont aussi des éléments importants de ce site. Un habitat singulier est également présent. Il s'agit des sources d'eaux dures pétrifiantes et de la végétation associée : Cratoneurion (flore bryophytique et vasculaire) dont quelques stations sont connues sur le site.

Au sujet de la flore, plusieurs types d'enjeux sont présents : la flore des falaises et milieux rocheux avec des espèces patrimoniales comme l'Alysson à gros fruits (Hormatophylla marcrocarpa), protégé nationalement, la Jasonie glutineuse (Chiliadenus saxatilis), protégée au niveau départemental, l'Alysson diffus (Alyssum diffusum) ou encore la Campanule remarquable (Campanula speciosa) ; le Genévrier thurifère (Juniperus thurifera), protégé en Midi-Pyrénées et dont les stations de la haute vallée de l'Ariège constituent une des deux localités connues du massif pyrénéen pour cette espèce ; les éléments à fortes affinités méditerranéennes comme le Chêne kermès (Quercus coccifera), le Chêne vert (Quercus ilex), présent ici jusqu'à 1 100 m (quiès de Lugeat), le Pistachier térébinthe (Pistacia terebinthus), l'Orchis parfumé (Orchis coriophora subsp. fragrans), protégé nationalement, l'Aphyllanthe de Montpellier (Aphyllanthes monspeliensis), les lavandes (Lavandula latifolia et Lavandula angustifolia subsp. pyrenaica) ou encore le Ciste à feuilles de sauge (Cistus salviifolius) sur les parties décarbonatées ; les populations de Dauphinelle de Verdun (Delphinium verdunense), qui bénéficient d'une protection nationale, présentes dans les cultures et anciennes terrasses de cultures. La ZNIEFF présente un fort intérêt mycologique puisque à ce jour ont été dénombrées 44 espèces de champignons déterminants. Pour la faune, les intérêts sont divers et liés aux différents milieux présents : l'avifaune nicheuse dans les zones de falaises avec l'Aigle royal (Aquila chrysaetos), le vautour Percnoptère (Neophron percnopterus), le Grand-duc d'Europe (Bubo bubo), le Faucon pèlerin (Falco peregrinus), le Chocard à bec jaune (Pyrrhocorax graculus) ou le Crave à bec rouge (Pyrrhocorax pyrrhocorax) ; les galliformes de montagne avec la Perdrix grise de montagne (Perdix perdix hispanicus) sur les parties sommitales des quiès au niveau d'Ornolac-Ussat-les-Bains, et le Grand Tétras (Tetrao urogallus) qui est mentionné nicheur ; les chauves-souris (5 espèces déterminantes connues), pour lesquelles les grottes et cavités, assez nombreuses, sont des sites d'hivernage et de reproduction ; le Lézard hispanique, très fréquent dans la zone où il trouve un habitat propice (habitats xériques plus ou moins fermés sur fortes pentes) ; l'entomofaune avec la présence de coléoptères saproxyliques ou cavernicoles et d'un cortège d'orthoptères diversifié.

1.6 Compléments descriptifs

1.6.1 Mesures de protection

- Site inscrit selon la loi de 1930
- Arrêté de protection de biotope, d'habitat naturel ou de site d'intérêt géologique
- Site inscrit au titre de la Directive Oiseaux (ZPS)
- Site inscrit au titre de la Directive Habitats (ZSC, SIC, PSIC)
- Parc naturel régional

Commentaire sur les mesures de protection

aucun commentaire

1.6.2 Activités humaines

- Elevage
- Chasse
- Tourisme et loisirs
- Exploitations minières, carrières
- Gestion conservatoire

Commentaire sur les activités humaines

aucun commentaire

1.6.3 Géomorphologie

- Ruisseau, torrent
- Rivière et lac souterrains
- Karst
- Coteau, cuesta
- Affleurement rocheux
- Falaise continentale
- Montagne

- Escarpement, versant pentu
- Grotte

Commentaire sur la géomorphologie

aucun commentaire

1.6.4 Statut de propriété

Non renseigné

Commentaire sur le statut de propriété

aucun commentaire

2. CRITERES D'INTERET DE LA ZONE

Patrimoniaux	Fonctionnels	Complémentaires
- Ecologique - Reptiles - Oiseaux - Mammifères - Insectes - Phanérogames - Champignons	- Fonction d'habitat pour les populations animales ou végétales - Fonctions de protection du milieu physique	- Paysager - Géomorphologique - Géologique - Paléontologique - Archéologique - Historique - Scientifique - Artistique - Pédagogique ou autre (préciser)

Commentaire sur les intèrêts

aucun commentaire

3. CRITERES DE DELIMITATION DE LA ZONE

- Répartition des espèces (faune, flore)
- Répartition et agencement des habitats
- Degré d'artificialisation du milieu ou pression d'usage
- Contraintes du milieu physique

Commentaire sur les critères de délimitation de la zone

La ZNIEFF des quiès de Tarascon comprend les montagnes calcaires situées de part et d'autre de l'Ariège au niveau de Tarascon-sur-Ariège. Il s'agit d'une ZNIEFF éclatée qui comprend quatre parties séparées par les fonds de vallées, plus urbanisés et par conséquent exclus de la ZNIEFF. Ces quatre zones correspondent à un ensemble homogène d'un point de vue géologique (calcaire) et géomorphologique (escarpements, fortes pentes...), et cohérent d'un point de vue écologique (habitats à affinités méditerranéennes riches en espèces déterminantes).

4. FACTEURS INFLUENCANT L'EVOLUTION DE LA ZONE

Facteur d'évolution	Effet négatif	Effet significatif	Réalité de l'impact
Pâturage	Intérieur	Indéterminé	Potentiel

Facteur d'évolution	Effet négatif	Effet significatif	Réalité de l'impact
Abandons de systèmes culturaux et pastoraux, apparition de friches	Intérieur	Indéterminé	Potentiel
Sports et loisirs de plein-air	Intérieur	Indéterminé	Potentiel
Fermeture du milieu	Intérieur	Indéterminé	Potentiel

Commentaire sur les facteurs

aucun commentaire

5. BILANS DES CONNAISSANCES - EFFORTS DES PROSPECTIONS

5.1 Espèces

Nulle	Faible	Moyen	Bon
- Algues - Autre Faunes - Bryophytes - Lichens - Phanérogames - Poissons - Ptéridophytes - Mollusques - Crustacés - Arachnides - Myriapodes - Odonates - Diptères - Hyménoptères - Hémiptères - Autres Fonges	- Amphibiens - Reptiles - Orthoptères - Lépidoptères - Coléoptères - Autres ordres d'Hexapodes	- Mammifères - Oiseaux - Ascomycètes - Basidiomycètes	

5.2 Habitats

6. HABITATS

6.1 Habitats déterminants

EUNIS	CORINE biotopes	Habitats d'intérêt communautaire	Source	Surface (%)	Observation
	32 *Fruticées sclérophylles*			1	
	31.2 *Landes sèches*			6	
	24 *Eaux courantes*				
	65 *Grottes*			1	
	62 *Falaises continentales et rochers exposés*			1	
	32.13 *Matorral à Genévriers*			1	

EUNIS	CORINE biotopes	Habitats d'intérêt communautaire	Source	Surface (%)	Observation
	41.16 *Hêtraies sur calcaire*			7	
	42 *Forêts de conifères*			3	
	88 *Mines et passages souterrains*				
	41.711 *Bois occidentaux de Quercus pubescens*		Informateur : ANA (Leturgie Laurence)	10	1996 - 1996
	45.321 *Forêts de Chênes verts supra-méditerranéennes françaises*		Informateur : ANA (Leturgie Laurence)	5	1996 - 1996
	61.34 *Eboulis calcaires pyrénéens*		Informateur : ANA (Leturgie Laurence)	1	1996 - 1996
	22.44 *Tapis immergés de Characées*		Informateur : ANA (Tessier Marc)		2006 - 2006
	62.12 *Falaises calcaires des Pyrénées centrales*		Informateur : ANA (Leturgie Laurence), CBNPMP (Arial William)		1996 - 1996
	54.12 *Sources d'eaux dures*		Informateur : ANA (Tessier Marc)		2005 - 2005

6.2 Habitats autres

EUNIS	CORINE biotopes	Habitats d'intérêt communautaire	Source	Surface (%)	Observation
	31.8 *Fourrés*				
	34 *Pelouses calcicoles sèches et steppes*			6	
	34.3 *Pelouses pérennes denses et steppes médio-européennes*			7	
	41 *Forêts caducifoliées*			24	
	45 *Forêts sempervirentes non résineuses*			7	
	38 *Prairies mésophiles*			3	
	62.1 *Végétation des falaises continentales calcaires*			4	
	31 *Landes et fruticées*			1	

6.3 Habitats périphériques

Non renseigné

6.4 Commentaire sur les habitats

aucun commentaire

7. ESPECES

7.1 Espèces déterminantes

Groupe	Code Espèce (CD_NOM)	Nom scientifique de l'espèce	Nomm vernaculaire de l'espèce	Statut(s) biologique(s)	Sources	Degré d'abondance	Effectif inférieur estimé	Effectif supérieur estimé	Année/ Période d'observation
Amphibiens	197	*Alytes obstetricans (Laurenti, 1768)*	*Alyte accoucheur (L'), Crapaud accoucheur*	Reproduction indéterminée	Informateur : CEN Midi-Pyrénées (Bertrand Alain)		1	1	1989 - 1996
	444432	*Lissotriton helveticus (Razoumowsky, 1789)*	*Triton palmé (Le)*	Reproduction indéterminée	Informateur : CEN Midi-Pyrénées (Bertrand Alain)		1	1	1989 - 1996
Ascomycètes	47503	*Geoglossum cookeianum Nannfeldt*		Reproduction certaine ou probable	Informateur : ARIANE (De Munnik Nicolas)				1994 - 1994
	47650	*Gyromitra infula (Schaeffer ex Fr.) Quélet*	*Gyromitre en turban*	Reproduction certaine ou probable	Informateur : ARIANE (Pellicier Maurice)				1990 - 1990
	49863	*Scutellinia scutellata (L. ex Fr.) Lambotte*	*Pézize en bouclier*	Reproduction certaine ou probable	Informateur : ARIANE (De Munnik Nicolas)				2000 - 2000
Autres insectes	66021	*Leptynia hispanica (Bolivar, 1878)*	*Phasme de Masetti*	Reproduction indéterminée	Informateur : ASINAT (Defaut Bernard)		1	1	1993 - 1993
Basidiomycètes	38044	*Agaricus phaeolepidotus (F.H. Møller) F.H. Møller*	*Agaric à écailles sombres, Psalliote à écailles sombres*	Reproduction certaine ou probable	Informateur : Costes Roger				1991 - 1991
	33052	*Arrhenia lobata (Pers. : Fr.) Kühner & Lamoure ex Redhead*		Reproduction certaine ou probable	Informateur : ARIANE (De Munnik Nicolas)				1992 - 1992
	41883	*Ceriporia excelsa (Lundell) Parmasto*		Reproduction certaine ou probable	Informateur : ARIANE (De Munnik Nicolas)				2003 - 2003

Groupe	Code Espèce (CD_NOM)	Nom scientifique de l'espèce	Nomm vernaculaire de l'espèce	Statut(s) biologique(s)	Sources	Degré d'abondance	Effectif inférieur estimé	Effectif supérieur estimé	Année/ Période d'observation
	37301	*Coprinus hercules Uljé & Bas*		Reproduction certaine ou probable	Informateur : Fournier Jacques				1999 - 1999
	35563	*Cortinarius salor Fr.*		Reproduction certaine ou probable	Informateur : ARIANE (De Munnik Nicolas)				1992 - 1992
	462043	*Crepidotus subverrucisporus Pilát ex Pilát*		Reproduction certaine ou probable	Informateur : ARIANE (De Munnik Nicolas)				2003 - 2003
	29986	*Cuphophyllus berkeleyi (P.D. Orton & Watling) Bon*		Reproduction certaine ou probable	Informateur : ARIANE (De Munnik Nicolas)				1992 - 1992
	30006	*Cuphophyllus fuscescens (Bresadola) Bon*		Reproduction certaine ou probable	Informateur : ARIANE (De Munnik Nicolas)				1992 - 1992
	33484	*Entoloma aprile (Britzlemayr) Sacc.*	*Entolome d'avril*	Reproduction certaine ou probable	Informateur : ARIANE (Pellicier Maurice)				1990 - 1990
	33524	*Entoloma caesiocinctum (Kühner) Noordeloos*		Reproduction certaine ou probable	Informateur : ARIANE (De Munnik Nicolas)				1992 - 1992
	33541	*Entoloma clypeatum (L.) Kummer*	*Entolome en bouclier*	Reproduction certaine ou probable	Informateur : ARIANE (De Munnik Nicolas), Berlan Maurice				1992 - 1997
	33845	*Entoloma icterinum (Fr. : Fr.) Moser*		Reproduction certaine ou probable	Informateur : ARIANE (De Munnik Nicolas)				1992 - 1992
	33820	*Entoloma papillatum (Bresadola) Dennis*		Reproduction certaine ou probable	Informateur : ARIANE (De Munnik Nicolas)				1992 - 1992
	34013	*Entoloma undatum (Fr. ? Gillet) Moser*		Reproduction certaine ou probable	Informateur : ARIANE (De Munnik Nicolas)				1992 - 1992

Groupe	Code Espèce (CD_NOM)	Nom scientifique de l'espèce	Nomm vernaculaire de l'espèce	Statut(s) biologique(s)	Sources	Degré d'abondance	Effectif inférieur estimé	Effectif supérieur estimé	Année/ Période d'observation
	40373	*Geastrum saccatum Fr.*		Reproduction certaine ou probable	Informateur : Fournier Jacques				1998 - 1998
	32147	*Haasiella venustissima (Fr.) Kotlaba & Pouzar*		Reproduction certaine ou probable	Informateur : ARIANE (De Munnik Nicolas)				1992 - 1992
	30174	*Hygrocybe helobia (Arnolds) Bon*		Reproduction certaine ou probable	Informateur : ARIANE (De Munnik Nicolas)				1992 - 1992
	30222	*Hygrocybe miniata (Fr. : Fr.) Kummer*		Reproduction certaine ou probable	Informateur : ARIANE (De Munnik Nicolas)				1994 - 1994
	30397	*Hygrophorus fagi Becker & Bon*		Reproduction certaine ou probable	Informateur : ARIANE (De Munnik Nicolas)				2003 - 2003
	39306	*Lactarius fuliginosus (Fr. : Fr.) Fr.*	*Lactaire fuligineux*	Reproduction certaine ou probable	Informateur : ARIANE (De Munnik Nicolas)				1992 - 1992
	39383	*Lactarius pergamenus (Swartz : Fr.) Fr.*	*Lactaire poivré*	Reproduction certaine ou probable	Informateur : ARIANE (De Munnik Nicolas)				1992 - 1992
	34255	*Lentinellus ursinus (Fr. : Fr.) Kühner*		Reproduction certaine ou probable	Informateur : ARIANE (De Munnik Nicolas)				2003 - 2003
	38541	*Leucoagaricus macrorhizus (Locquin) ex Horak*		Reproduction certaine ou probable	Informateur : Costes Roger				1991 - 1991
	40981	*Macrotyphula fistulosa (Holmskjold : Fr.) R.H. Petersen*	*Clavaire fistuleuse*	Reproduction certaine ou probable	Informateur : ARIANE (De Munnik Nicolas)				2003 - 2003
	32781	*Omphalina obscurata (Kühner) ex D.A. Reid*		Reproduction certaine ou probable	Informateur : ARIANE (De Munnik Nicolas)				1994 - 1994

Groupe	Code Espèce (CD_NOM)	Nom scientifique de l'espèce	Nomm vernaculaire de l'espèce	Statut(s) biologique(s)	Sources	Degré d'abondance	Effectif inférieur estimé	Effectif supérieur estimé	Année/ Période d'observation
	34325	*Panellus ringens (Fr. : Fr.) Romagn.*		Reproduction certaine ou probable	Informateur : ARIANE (De Munnik Nicolas)				1999 - 1999
	34344	*Phyllotopsis nidulans (Pers. : Fr.) Singer*		Reproduction certaine ou probable	Informateur : ARIANE (De Munnik Nicolas)				1999 - 1999
	34373	*Pleurotus cornucopiae (Paulet) Quélet*	*Corne d'abondance*	Reproduction certaine ou probable	Informateur : ARIANE (Delpont Michel, Dutartre Corinne)				1995 - 1995
	34488	*Pleurotus ostreatus (Jacq. : Fr.) Kummer*	*Pleurote en huître*	Reproduction certaine ou probable	Informateur : ARIANE (De Munnik Nicolas)				1992 - 1992
	44177	*Pterula multifida (Chevallier) Fr.*		Reproduction certaine ou probable	Informateur : ARIANE (De Munnik Nicolas)				1992 - 1992
	34506	*Resupinatus applicatus (Batsch : Fr.) S.F. Gray*		Reproduction certaine ou probable	Informateur : ARIANE (De Munnik Nicolas)				1999 - 1999
	31895	*Rugosomyces obscurissimus (A. Pearson) Bon*		Reproduction certaine ou probable	Informateur : ARIANE (De Munnik Nicolas)				1992 - 1992
	39911	*Russula mesospora Singer*		Reproduction certaine ou probable	Informateur : ARIANE (De Munnik Nicolas)				1992 - 1992
	33152	*Tephrocybe tylicolor (Fr. : Fr.) Moser*		Reproduction certaine ou probable	Informateur : ARIANE (De Munnik Nicolas)				2003 - 2003
	33323	*Tricholoma psammopus (Kalchbrenner) Quélet*		Reproduction certaine ou probable	Informateur : ARIANE (De Munnik Nicolas)				1994 - 1994
	40800	*Tulostoma squamosum (Gmelin) : Pers.*		Reproduction certaine ou probable	Informateur : ARIANE (De Munnik Nicolas)				2003 - 2003

Groupe	Code Espèce (CD_NOM)	Nom scientifique de l'espèce	Nomm vernaculaire de l'espèce	Statut(s) biologique(s)	Sources	Degré d'abondance	Effectif inférieur estimé	Effectif supérieur estimé	Année/ Période d'observation
	463939	*Xeromphalina cauticinalis (Withering) Kühner & R. Maire*		Reproduction certaine ou probable	Informateur : ARIANE (De Munnik Nicolas)				1994 - 2003
Coléoptères	11516	*Ampedus sanguinolentus (Schrank, 1776)*	*Taupin sanguinaire*	Reproduction indéterminée	Informateur : CEN Midi-Pyrénées (Bertrand Alain)		1	1	1996 - 1996
	8282	*Platycerus caraboides (Linnaeus, 1758)*	*Chevrette bleue, Petit Lucane à allure de carabe*	Reproduction indéterminée	Informateur : ANA (Holliger Benoît), EIP (Brustel Hervé)		1	5	1993 - 1994
	10512	*Sinodendron cylindricum (Linnaeus, 1758)*	*Lucane rhinoceros, Sinodendre cylindrique*	Reproduction indéterminée	Informateur : EIP (Brustel Hervé)		2	5	1993 - 1993
	223799	*Speonomus longicornis (Saulcy, 1872)*		Reproduction indéterminée	Informateur : ANA (Bertrand Alain)		1	1	1991 - 1991
Crustacés	237157	*Oritoniscus intermedius Vandel, 1957*		Reproduction indéterminée	Informateur : Laboratoire EcoLab (UMR 5245)		1	1	1996 - 1996
Lépidoptères	219829	*Anthocharis euphenoides Staudinger, 1869*	*Aurore de Provence (L')*	Reproduction indéterminée	Informateur : ANA (Bertrand Alain)		1	1	2004 - 2004
	53364	*Minois dryas (Scopoli, 1763)*	*Grand Nègre des bois (Le), Dryade (La)*	Reproduction indéterminée	Informateur : ANA (Holliger Benoît)		1	1	1996 - 1996
Mammifères	60243	*Galemys pyrenaicus (E. Geoffroy, 1811)*	*Desman des Pyrénées, Rat-trompette*	Reproduction indéterminée	Informateur : ANA (Bertrand Alain), Bertrand Alain		1	1	1985 - 2005
	60630	*Lutra lutra (Linnaeus, 1758)*	*Loutre d'Europe, Loutre commune, Loutre*	Reproduction indéterminée	Informateur : ANA (Bertrand Alain)		1	1	2004 - 2007
	79305	*Miniopterus schreibersii (Kuhl, 1817)*	*Minioptère de Schreibers*	Hivernage, séjour hors de période de reproduction	Informateur : GCMP (Déjean Sylvain)		2	5	1998 - 2008

Groupe	Code Espèce (CD_NOM)	Nom scientifique de l'espèce	Nomm vernaculaire de l'espèce	Statut(s) biologique(s)	Sources	Degré d'abondance	Effectif inférieur estimé	Effectif supérieur estimé	Année/ Période d'observation
				Passage, migration	Informateur : GCMP (Bertrand Alain, Déjean Sylvain)		60	350	1989 - 2002
				Reproduction certaine ou probable	Informateur : ANA (Bertrand Alain), Bertrand Alain, CEN Midi-Pyrénées (Bertrand Alain), GCMP (Bertrand Alain)		1	1250	1985 - 2005
	60731	*Mustela putorius Linnaeus, 1758*	*Putois d'Europe, Putois, Furet*	Reproduction indéterminée	Informateur : CEN Midi-Pyrénées (Bertrand Alain)		1	1	1989 - 1996
	60330	*Rhinolophus euryale Blasius, 1853*	*Rhinolophe euryale*	Hivernage, séjour hors de période de reproduction	Informateur : GCMP (Déjean Sylvain)		1	4	1998 - 2006
				Passage, migration	Informateur : GCMP (Déjean Sylvain)		1	30	1998 - 2002
				Reproduction indéterminée	Informateur : ANA (Bertrand Alain)		1	1	1998 - 2004
	60295	*Rhinolophus ferrumequinum (Schreber, 1774)*	*Grand rhinolophe*	Hivernage, séjour hors de période de reproduction	Informateur : GCMP (Déjean Sylvain)		34	34	2006 - 2006
				Reproduction indéterminée	Informateur : ANA (Bertrand Alain), CEN Midi-Pyrénées (Bertrand Alain)		1	1	1989 - 2003
	60313	*Rhinolophus hipposideros (Bechstein, 1800)*	*Petit rhinolophe*	Hivernage, séjour hors de période de reproduction	Informateur : GCMP (Déjean Sylvain)		10	17	1998 - 2006
				Passage, migration	Informateur : GCMP (Déjean Sylvain)		3	7	1998 - 2002
				Reproduction indéterminée	Informateur : ANA (Bertrand Alain)		1	1	1998 - 2004
	60557	*Tadarida teniotis (Rafinesque, 1814)*	*Molosse de Cestoni*	Reproduction certaine ou probable	Informateur : CEN Midi-Pyrénées (Bertrand Alain), GCMP (Bertrand Alain)		1	1	1989 - 1998
Mollusques	199831	*Abida pyrenaearia (Michaud, 1831)*	*Maillot des Pyrénées*	Reproduction certaine ou probable	Informateur : Anonyme		1	1	1993 - 2005

Groupe	Code Espèce (CD_NOM)	Nom scientifique de l'espèce	Nomm vernaculaire de l'espèce	Statut(s) biologique(s)	Sources	Degré d'abondance	Effectif inférieur estimé	Effectif supérieur estimé	Année/ Période d'observation
	162985	*Abida secale boileausiana (Küster, 1845)*	*Maillot audois*	Reproduction certaine ou probable	Informateur : CEN Midi-Pyrénées (Déjean Sylvain)		1	1	2001 - 2004
	162690	*Cochlostoma nouleti (Dupuy, 1851)*	*Cochlostome des Pyrénées*	Reproduction certaine ou probable	Informateur : Anonyme		1	1	1993 - 2005
	162685	*Cochlostoma obscurum obscurum (Draparnaud, 1805)*	*Cochlostome montagnard*	Reproduction certaine ou probable	Informateur : Anonyme		1	1	1993 - 2005
Oiseaux	2645	*Aquila chrysaetos (Linnaeus, 1758)*	*Aigle royal*	Reproduction certaine ou probable	Informateur : ANA (Garric Julien), CEN Midi-Pyrénées (Bertrand Alain), Nature Midi-Pyrénées (Caniot Philippe)		1	2	1989 - 2006
	2654	*Aquila pennata (Gmelin, 1788)*	*Aigle botté*	Reproduction indéterminée	Informateur : CEN Midi-Pyrénées (Bertrand Alain)		1	1	1989 - 1996
	3493	*Bubo bubo (Linnaeus, 1758)*	*Grand-duc d'Europe*	Reproduction certaine ou probable	Informateur : Guerby Lucien, Nature Midi-Pyrénées (Buzzi Thomas)		1	2	1980 - 2005
	2873	*Circaetus gallicus (Gmelin, 1788)*	*Circaète Jean-le-Blanc*	Reproduction indéterminée	Informateur : Guerby Lucien		1	1	1980 - 1996
	4665	*Emberiza hortulana Linnaeus, 1758*	*Bruant ortolan*	Reproduction certaine ou probable	Informateur : Nature Midi-Pyrénées (Fremaux Sylvain)		6	6	1993 - 1997
	2938	*Falco peregrinus Tunstall, 1771*	*Faucon pèlerin*	Reproduction certaine ou probable	Informateur : ANA (Garric Julien), CEN Midi-Pyrénées (Bertrand Alain), Nature Midi-Pyrénées (Fremaux Sylvain)		1	2	1988 - 2005
	2844	*Milvus milvus (Linnaeus, 1758)*	*Milan royal*	Reproduction indéterminée	Informateur : CEN Midi-Pyrénées (Bertrand Alain)		1	1	1989 - 1996
	4087	*Monticola solitarius (Linnaeus, 1758)*	*Monticole bleu, Merle bleu*	Reproduction certaine ou probable	Informateur : ANA (Garric Julien)		2	2	2001 - 2001
	2856	*Neophron percnopterus (Linnaeus, 1758)*	*Vautour percnoptère*	Reproduction certaine ou probable	Informateur : ANA (Garric Julien, Vergne Julien), Nature Midi-Pyrénées (Fiolet Stéphane)		2	2	1987 - 2005

Groupe	Code Espèce (CD_NOM)	Nom scientifique de l'espèce	Nomm vernaculaire de l'espèce	Statut(s) biologique(s)	Sources	Degré d'abondance	Effectif inférieur estimé	Effectif supérieur estimé	Année/ Période d'observation
	2992	*Perdix perdix hispaniensis Reichenow, 1892*	*Perdrix grise des Pyrénées*	Reproduction indéterminée	Informateur : OGM		1	1	2005 - 2005
	4485	*Pyrrhocorax graculus (Linnaeus, 1766)*	*Chocard à bec jaune*	Reproduction certaine ou probable	Informateur : ANA (Berné Jean-Jacques), Guerby Lucien		1	2	1980 - 1996
	4488	*Pyrrhocorax pyrrhocorax (Linnaeus, 1758)*	*Crave à bec rouge*	Reproduction certaine ou probable	Informateur : ANA (Berné Jean-Jacques), Guerby Lucien		1	2	1980 - 1996
	3561	*Tachymarptis melba (Linnaeus, 1758)*	*Martinet à ventre blanc, Martinet alpin*	Reproduction indéterminée	Informateur : CEN Midi-Pyrénées (Bertrand Alain)		1	1	1989 - 1996
	2966	*Tetrao urogallus aquitanicus Ingram, 1915*		Reproduction certaine ou probable	Informateur : OGM		1	1	2005 - 2005
Orthoptères	66146	*Chorthippus binotatus binotatus (Charpentier, 1825)*	*Criquet des Ajoncs*	Reproduction indéterminée	Informateur : ASINAT (Defaut Bernard)		1	1	1999 - 1999
	65929	*Eugryllodes pipiens provincialis (Azam, 1901)*	*Grillon testacé, Grillon de montagne*	Reproduction indéterminée	Informateur : ASINAT (Defaut Bernard)		1	1	1999 - 1999
	65720	*Metrioptera buyssoni (Saulcy, 1887)*	*Decticelle albigeoise, Decticelle pyrénéenne*	Reproduction indéterminée	Informateur : ASINAT (Defaut Bernard)		1	1	1984 - 1984
	432558	*Omocestus raymondi raymondi (Yersin, 1863)*	*Criquet des garrigues*	Reproduction indéterminée	Informateur : ASINAT (Defaut Bernard)		1	1	1999 - 1999
Phanérogames	79770	*Acer opalus Mill., 1768*	*Érable à feuilles d'obier, Érable opale, Érable d'Italie*	Reproduction certaine ou probable	Informateur : Maugé Christian				1996 - 1996
	130868	*Aethionema saxatile subsp. ovalifolium (DC.) Nyman, 1878*	*Éthionème à une graine*	Reproduction certaine ou probable	Informateur : ANA (Morin Véronique), CBNPMP (Leblond Nicolas), ISATIS (Tessier Marc), Maugé Christian	Moyen	11	100	1993 - 2009

Groupe	Code Espèce (CD_NOM)	Nom scientifique de l'espèce	Nomm vernaculaire de l'espèce	Statut(s) biologique(s)	Sources	Degré d'abondance	Effectif inférieur estimé	Effectif supérieur estimé	Année/ Période d'observation
	82909	*Anthericum ramosum L., 1753*	*Phalangère rameuse, Anthéricum ramifié*	Reproduction certaine ou probable	Informateur : CBNPMP (Bergès Christophe)				2004 - 2004
	83058	*Antirrhinum majus L., 1753*	*Muflier à grandes fleurs, Gueule-de-lion, Muflier élevé, Grand muflier, Gueule-de-loup*	Reproduction certaine ou probable	Informateur : ANA (Bertrand Alain, Tessier Marc), CBNPMP (Bergès Christophe, Cambecédès Jocelyne, Leblond Nicolas), Maugé Christian		11	100	1995 - 2005
	131499	*Antirrhinum majus subsp. majus L., 1753*	*Muflier à grandes fleurs, Gueule-de-lion, Muflier élevé, Grand muflier, Gueule-de-loup*	Reproduction certaine ou probable	Informateur : CBNPMP (Leblond Nicolas)				2009 - 2009
	83171	*Aphyllanthes monspeliensis L., 1753*	*Aphyllanthe de Montpellier, Œillet bleu de Montpellier, Jonciole, Bragalou*	Reproduction certaine ou probable	Informateur : ANA (Labatut Gilles, Morin Véronique), Maugé Christian	Moyen	101	1000	1993 - 2005
	83402	*Arabis scabra All., 1773*	*Arabette dressée, Arabette scabre, Arabette raide*	Reproduction certaine ou probable	Informateur : Maugé Christian				1993 - 1996
	84229	*Asarina procumbens Mill., 1768*	*Asarine couchée, Muflier à feuilles d'asaret, Muflier asaret, Petit asaret*	Reproduction certaine ou probable	Informateur : Maugé Christian				1993 - 2005
	132042	*Avenula bromoides subsp. bromoides (Gouan) H.Scholz, 1974*	*Hélictochloa faux brome, Avénule faux brome, Avoine faux brome, Avoine brome*	Reproduction certaine ou probable	Informateur : CBNPMP (Bergès Christophe, Leblond Nicolas)				2004 - 2004
	86136	*Bombycilaena erecta (L.) Smoljan., 1955*	*Bombycilène dressée, Micrope dressé, Gnaphale dressé, Micrope droit, Micrope érigé, Cotonnière dressée*	Reproduction certaine ou probable	Informateur : Maugé Christian				2005 - 2005

Groupe	Code Espèce (CD_NOM)	Nom scientifique de l'espèce	Nomm vernaculaire de l'espèce	Statut(s) biologique(s)	Sources	Degré d'abondance	Effectif inférieur estimé	Effectif supérieur estimé	Année/ Période d'observation
	132220	*Brassica repanda subsp. galissieri (Giraudias) Heywood, 1964*	*Chou de Galissier*	Reproduction certaine ou probable	Informateur : CBNPMP (Leblond Nicolas)		11	100	2004 - 2004
	86761	*Bromus squarrosus L., 1753*	*Brome squarreux, Brome raboteux*	Reproduction certaine ou probable	Informateur : Maugé Christian				1996 - 1996
	86969	*Bunias erucago L., 1753*	*Bunias fausse roquette, Roquette des champs*	Reproduction certaine ou probable	Informateur : Maugé Christian				2003 - 2003
	87085	*Bupleurum praealtum L., 1756*	*Buplèvre très élevé, Buplèvre élevé, Buplèvre à tiges jonciformes*	Reproduction certaine ou probable	Informateur : CBNPMP (Leblond Nicolas)				2009 - 2009
	132527	*Campanula speciosa subsp. speciosa Pourr., 1788*	*Campanule remarquable, Campanule à belles fleurs, Campanule des Corbières*	Reproduction certaine ou probable	Informateur : ANA (Bertrand Alain, Morin Véronique, Tessier Marc, Vergne Julien), CBNPMP (Bergès Christophe, Cambecédès Jocelyne, Leblond Nicolas), ISATIS (Tessier Marc), Maugé Christian, PNR PA (Georges Nicolas, Séjalon Sophie)	Moyen	1	10	1993 - 2009
	88389	*Carex brachystachys Schrank, 1789*	*Laîche à épis court, Laîche maigre*	Reproduction certaine ou probable	Informateur : Maugé Christian				1996 - 1996
	88465	*Carex depauperata Curtis ex With., 1787*	*Laîche appauvrie, Laîche à épis grêles et peu fournis*	Reproduction certaine ou probable	Informateur : ANA (Timbal J.)				2005 - 2005
	88845	*Carex rupestris All., 1785*	*Laîche des rochers, Laîche rupestre*	Reproduction certaine ou probable	Informateur : ANA (Vergne Julien)				2005 - 2005
	89415	*Caucalis platycarpos L., 1753*	*Caucalide à fruits larges, Caucalis à fruits larges, Caucalide à fruits aplatis, Caucalide à feuilles de carotte*	Reproduction certaine ou probable	Informateur : CBNPMP (Leblond Nicolas)				2005 - 2005

Groupe	Code Espèce (CD_NOM)	Nom scientifique de l'espèce	Nomm vernaculaire de l'espèce	Statut(s) biologique(s)	Sources	Degré d'abondance	Effectif inférieur estimé	Effectif supérieur estimé	Année/ Période d'observation
	89574	*Centaurea cyanus L., 1753*	*Bleuet des moissons, Bleuet, Barbeau*	Reproduction certaine ou probable	Informateur : ANA (Bertrand Alain)		1	10	1995 - 1995
	90870	*Chiliadenus saxatilis (Lam.) Brullo, 1979*	*Jasonie des rochers, Jasonie glutineuse, Chiliadène des rochers, Jasonia glutineux, Chiliadène glutineux*	Reproduction certaine ou probable	Informateur : ANA (Labatut Gilles), CBNPMP (Leblond Nicolas), ISATIS (Tessier Marc), Maugé Christian		11	100	1993 - 2009
	91369	*Cirsium monspessulanum (L.) Hill, 1768*	*Cirse de Montpellier*	Reproduction certaine ou probable	Informateur : Maugé Christian				1996 - 1996
	91715	*Cistus salviifolius L., 1753*	*Ciste à feuilles de sauge, Mondré*	Reproduction certaine ou probable	Informateur : ANA (Labatut Gilles), Maugé Christian		11	100	1993 - 2000
	92196	*Colutea arborescens L., 1753*	*Baguenaudier, Arbre à vessies*	Reproduction certaine ou probable	Informateur : ISATIS (Tessier Marc), Maugé Christian		1	10	1996 - 2009
	133408	*Colutea arborescens subsp. gallica Browicz, 1963*	*Baguenaudier à ailes courtes*	Reproduction certaine ou probable	Informateur : CBNPMP (Leblond Nicolas)				2009 - 2009
	92282	*Convallaria majalis L., 1753*	*Muguet de mai, Muguet, Clochette des bois*	Reproduction certaine ou probable	Informateur : Maugé Christian				1993 - 1996
	133668	*Dactylorhiza elata subsp. sesquipedalis (Willd.) Soó, 1962*	*Dactylorhize élevé, Orchis élevé*	Reproduction certaine ou probable	Informateur : Guerby Lucien				1996 - 1996
	133675	*Dactylorhiza incarnata subsp. incarnata (L.) Soó, 1962*	*Dactylorhize incarnat, Orchis incarnat, Orchis couleur de chair*	Reproduction certaine ou probable	Informateur : Guerby Lucien				1996 - 1996

Groupe	Code Espèce (CD_NOM)	Nom scientifique de l'espèce	Nomm vernaculaire de l'espèce	Statut(s) biologique(s)	Sources	Degré d'abondance	Effectif inférieur estimé	Effectif supérieur estimé	Année/ Période d'observation
	94606	*Delphinium verdunense Balb., 1813*	*Dauphinelle de Bresse, Pied-d'alouette de Bresse, Dauphinelle de Verdun, Pied-d'alouette de Verdun*	Reproduction certaine ou probable	Informateur : ANA (Tessier Marc), CBNPMP (Bergès Christophe, Cambecédès Jocelyne, Garcia Jérôme), ISATIS (Tessier Marc)		101	1000	2002 - 2008
	134106	*Ephedra major subsp. major Host, 1831*	*Éphèdre des monts Nébrodes, Grand éphédra, Grand éphèdre, Éphèdre de Villars*	Reproduction certaine ou probable	Informateur : ANA (Labatut Gilles), ARIANE (De Munnik Nicolas), Maugé Christian		1	10	1995 - 2004
	96465	*Epipactis palustris (L.) Crantz, 1769*	*Épipactide des marais, Épipactis des marais*	Reproduction certaine ou probable	Informateur : ANA (Bertrand Alain, Holliger Benoît, Leturgie Laurence, Morin Véronique), ARIANE (De Munnik Nicolas), CBNPMP (Arial William)	Faible	1	10	1993 - 2006
	96904	*Erodium glandulosum (Cav.) Willd., 1800*	*Érodium glanduleux, Érodium à poils glanduleux, Bec-de-grue glanduleux*	Reproduction certaine ou probable	Informateur : CBNPMP (Leblond Nicolas), Maugé Christian				1996 - 2005
	134255	*Erodium malacoides subsp. malacoides (L.) L'Hér., 1789*	*Érodium fausse mauve, Érodium à feuilles de mauve*	Reproduction certaine ou probable	Informateur : Maugé Christian				2005 - 2005
	134318	*Erysimum incanum subsp. aurigeranum (Jeanb. & Timb.-Lagr.) O.Bolòs & Vigo, 1990*	*Vélar doré, Vélar de l'Ariège*	Reproduction certaine ou probable	Informateur : CBNPMP (Leblond Nicolas), Maugé Christian		1001	10000	2004 - 2005
	97504	*Euphorbia duvalii Lecoq & Lamotte, 1847*	*Euphorbe de Duval, Euphorbe du Roussillon*	Reproduction certaine ou probable	Informateur : ANA (Morin Véronique)	Moyen			1993 - 1993
	134567	*Festuca ochroleuca subsp. ochroleuca Timb.-Lagr., 1870*	*Fétuque jaune pâle, Fétuque jaunâtre*	Reproduction certaine ou probable	Informateur : CBNPMP (Leblond Nicolas)				2008 - 2008

Groupe	Code Espèce (CD_NOM)	Nom scientifique de l'espèce	Nomm vernaculaire de l'espèce	Statut(s) biologique(s)	Sources	Degré d'abondance	Effectif inférieur estimé	Effectif supérieur estimé	Année/ Période d'observation
	98787	*Fourraea alpina (L.) Greuter & Burdet, 1984*	*Fourrée des Alpes, Arabette à feuilles de chou, Arabette à fleurs peu nombreuses, Arabette faux chou, Arabette pauciflore*	Reproduction certaine ou probable	Informateur : Maugé Christian				1996 - 1996
	98977	*Fritillaria meleagris L., 1753*	*Fritillaire pintade, Fritillaire à damiers*	Reproduction certaine ou probable	Informateur : ANA (Paumier Jean-Marc)	Moyen	11	100	2004 - 2004
	135037	*Gentiana occidentalis subsp. corbariensis (Braun-Blanq.) J.Magnin, 1992*	*Gentiane d'Occident, Gentiane occidentale, Gentiane de l'Ouest, Gentiane des Corbières, Gentiane de l'Aragon*	Reproduction certaine ou probable	Informateur : ANA (Morin Véronique), CBNPMP (Bergès Christophe, Leblond Nicolas)	Moyen			1993 - 2004
	100728	*Halimium umbellatum (L.) Spach, 1836*	*Ciste en ombelle, Hélianthème à bouquets, Hélianthème en ombelle, Halimium en ombelle*	Reproduction certaine ou probable	Informateur : Maugé Christian				2000 - 2000
	102857	*Hippocrepis scorpioides Benth., 1826*	*Hippocrépide faux scorpion, Hippocrépide queue-de-scorpion, Hippocrépis faux scorpion*	Reproduction certaine ou probable	Informateur : CBNPMP (Leblond Nicolas)				2009 - 2009
	103007	*Hormathophylla macrocarpa (DC.) P.Küpfer, 1974*	*Hormatophylle des rochers, Hormatophylle à gros fruits, Corbeille-d'argent à gros fruits, Alysse à gros fruits*	Reproduction certaine ou probable	Informateur : Maugé Christian				2004 - 2004

Groupe	Code Espèce (CD_NOM)	Nom scientifique de l'espèce	Nomm vernaculaire de l'espèce	Statut(s) biologique(s)	Sources	Degré d'abondance	Effectif inférieur estimé	Effectif supérieur estimé	Année/ Période d'observation
	136979	*Juniperus oxycedrus subsp. oxycedrus L., 1753*	*Genévrier oxycèdre, Cèdre piquant*	Reproduction certaine ou probable	Informateur : ANA (Labatut Gilles), CBNPMP (Leblond Nicolas)		101	1000	1995 - 2005
	104410	*Juniperus phoenicea L., 1753*	*Genévrier rouge, "Genévrier de Phénicie"*	Reproduction certaine ou probable	Informateur : Guerby Lucien				1996 - 1996
	104419	*Juniperus thurifera L., 1753*	*Genévrier thurifère, Genévrier d'Espagne*	Reproduction certaine ou probable	Informateur : ANA (Bertrand Alain, Labatut Gilles, Tessier Marc), CBNPMP (Bergès Christophe, Cambecédès Jocelyne, Leblond Nicolas), Maugé Christian		101	1000	1993 - 2009
	104781	*Lactuca tenerrima Pourr., 1788*	*Laitue très tendre, Laitue délicate*	Reproduction certaine ou probable	Informateur : CBNPMP (Leblond Nicolas), Maugé Christian				2005 - 2009
	105071	*Laserpitium gallicum L., 1753*	*Laserpitium de France, Laser de Gaule, Laser de France, Laser odorant*	Reproduction certaine ou probable	Informateur : CBNPMP (Bergès Christophe, Cambecédès Jocelyne, Leblond Nicolas)				2002 - 2009
	105232	*Lathyrus nissolia L., 1753*	*Gesse de Nissole, Gesse graminée, Gesse sans vrilles*	Reproduction certaine ou probable	Informateur : ANA (Bertrand Alain), CBNPMP (Bergès Christophe)		1	10	1995 - 2004
	137162	*Lavandula angustifolia subsp. pyrenaica (DC.) Guinea, 1972*	*Lavande des Pyrénées*	Reproduction certaine ou probable	Informateur : ANA (Labatut Gilles, Tessier Marc), ARIANE (De Munnik Nicolas), CBNPMP (Bergès Christophe, Leblond Nicolas), ISATIS (Tessier Marc)		101	1000	1995 - 2008
	105407	*Legousia hybrida (L.) Delarbre, 1800*	*Légousie hybride, Petite spéculaire, Spéculaire hybride, Miroir-de-Vénus hybride*	Reproduction certaine ou probable	Informateur : CBNPMP (Leblond Nicolas)				2004 - 2004
	105992	*Lilium pyrenaicum Gouan, 1773*	*Lis des Pyrénées*	Reproduction certaine ou probable	Informateur : Maugé Christian				2000 - 2000
	106320	*Linum narbonense L., 1753*	*Lin de Narbonne*	Reproduction certaine ou probable	Informateur : ANA (Bertrand Alain, Labatut Gilles), Maugé Christian		11	100	1995 - 2005

Groupe	Code Espèce (CD_NOM)	Nom scientifique de l'espèce	Nomm vernaculaire de l'espèce	Statut(s) biologique(s)	Sources	Degré d'abondance	Effectif inférieur estimé	Effectif supérieur estimé	Année/ Période d'observation
	108898	*Muscari neglectum Guss. ex Ten., 1842*	*Muscari négligé, Muscari à grappes*	Reproduction certaine ou probable	Informateur : ANA (Morin Véronique, Tessier Marc), CBNPMP (Leblond Nicolas), Maugé Christian	Moyen	1	10	1993 - 2009
	109499	*Neotinea maculata (Desf.) Stearn, 1974*	*Néotinée maculée, Orchis maculé*	Reproduction certaine ou probable	Informateur : Guerby Lucien, Maugé Christian				1995 - 1996
	109703	*Nothobartsia spicata (Ramond) Bolliger & Molau, 1992*	*Nothobartsie en épi, Bartsie en épi*	Reproduction certaine ou probable	Informateur : CBNPMP (Arial William)				2006 - 2006
	138369	*Orchis coriophora subsp. fragrans (Pollini) K.Richt., 1890*	*Anacamptide odorante, Anacamptis odorante, Orchis à odeur de vanille*	Reproduction certaine ou probable	Informateur : ANA (Bertrand Alain, Guerby Lucien, Holliger Benoît, Leturgie Laurence, Morin Véronique), ARIANE (De Munnik Nicolas), CBNPMP (Leblond Nicolas), Maugé Christian	Faible	1	10	1993 - 2005
	111297	*Orlaya grandiflora (L.) Hoffm., 1814*	*Orlaya à grandes fleurs, Caucalis à grandes fleurs, Caucalide à grandes fleurs*	Reproduction certaine ou probable	Informateur : ISATIS (Tessier Marc)		11	100	2008 - 2008
	112936	*Phagnalon sordidum (L.) Rchb., 1831*	*Phagnalon sordide, Phagnalon repoussant*	Reproduction certaine ou probable	Informateur : CBNPMP (Leblond Nicolas), Maugé Christian				1993 - 2009
	113725	*Piptatherum paradoxum (L.) P.Beauv., 1812*	*Piptathère paradoxal, Millet paradoxal*	Reproduction certaine ou probable	Informateur : CBNPMP (Leblond Nicolas)				2009 - 2009
	113748	*Pistacia terebinthus L., 1753*	*Pistachier térébinthe, Pudis, Térébinthe*	Reproduction certaine ou probable	Informateur : ANA (Tessier Marc, Vergne Julien), CBNPMP (Bergès Christophe, Cambecédès Jocelyne, Leblond Nicolas), ISATIS (Tessier Marc), Maugé Christian		11	100	1993 - 2009
	116672	*Quercus coccifera L., 1753*	*Chêne Kermès*	Reproduction certaine ou probable	Informateur : ANA (Labatut Gilles), CBNPMP (Leblond Nicolas), CEN Midi-Pyrénées (Déjean Sylvain), ISATIS (Tessier Marc), Maugé Christian		101	1000	1993 - 2009
	117551	*Rhamnus saxatilis Jacq., 1762*	*Nerprun des rochers*	Reproduction certaine ou probable	Informateur : ANA (Labatut Gilles), CBNPMP (Leblond Nicolas), Maugé Christian				1993 - 2005

Groupe	Code Espèce (CD_NOM)	Nom scientifique de l'espèce	Nomm vernaculaire de l'espèce	Statut(s) biologique(s)	Sources	Degré d'abondance	Effectif inférieur estimé	Effectif supérieur estimé	Année/ Période d'observation
	120977	*Saxifraga aretioides Lapeyr., 1801*	*Saxifrage fausse arétie, Saxifrage de Burser, Saxifrage de Vandelli*	Reproduction certaine ou probable	Informateur : Maugé Christian				1996 - 1996
	121110	*Saxifraga media Gouan, 1773*	*Saxifrage moyenne, Saxifrage intermédiaire*	Reproduction certaine ou probable	Informateur : Maugé Christian				1996 - 1996
	121603	*Scilla autumnalis L., 1753*	*Scille d'automne, Prospéro d'automne*	Reproduction certaine ou probable	Informateur : Maugé Christian				2000 - 2005
	140929	*Sempervivum tectorum subsp. tectorum L., 1753*	*Joubarbe des toits, Grande joubarbe*	Reproduction certaine ou probable	Informateur : ANA (Vergne Julien)				2005 - 2005
	123711	*Sinapis alba L., 1753*	*Moutarde blanche*	Reproduction certaine ou probable	Informateur : Maugé Christian				2004 - 2004
	125142	*Stipa eriocaulis Borbás, 1878*	*Stipe à tiges laineuses, Stipe de France, Stipe pennée*	Reproduction certaine ou probable	Informateur : CBNPMP (Leblond Nicolas), Maugé Christian				1996 - 2004
	141553	*Teucrium aureum subsp. aureum Schreb., 1773*	*Germandrée dorée*	Reproduction certaine ou probable	Informateur : ANA (Labatut Gilles, Tessier Marc), ARIANE (De Munnik Nicolas), CBNPMP (Arial William, Bergès Christophe, Cambecédès Jocelyne, Leblond Nicolas), Maugé Christian	Faible	101	1000	1993 - 2009
	125976	*Teucrium botrys L., 1753*	*Germandrée botryde, Germandrée en grappe, Germandrée femelle*	Reproduction certaine ou probable	Informateur : Maugé Christian				2000 - 2005
	126008	*Teucrium montanum L., 1753*	*Germandrée des montagnes*	Reproduction certaine ou probable	Informateur : ANA (Tessier Marc), CBNPMP (Bergès Christophe, Cambecédès Jocelyne, Leblond Nicolas), ISATIS (Tessier Marc), Maugé Christian		11	100	1993 - 2009
	129007	*Veronica spicata L., 1753*	*Véronique en épi*	Reproduction certaine ou probable	Informateur : CBNPMP (Arial William)	Fort			2006 - 2006

Groupe	Code Espèce (CD_NOM)	Nom scientifique de l'espèce	Nomm vernaculaire de l'espèce	Statut(s) biologique(s)	Sources	Degré d'abondance	Effectif inférieur estimé	Effectif supérieur estimé	Année/ Période d'observation
Reptiles	444444	*Podarcis liolepis (Boulenger, 1905)*	*Lézard catalan (Le)*	Reproduction indéterminée	Informateur : ANA (Bertrand Alain, Tessier Marc, Vergne Julien), Nature Midi-Pyrénées (Pottier Gilles)		1	10	1992 - 2006

7.2 Espèces autres

Groupe	Code Espèce (CD_NOM)	Nom scientifique de l'espèce	Nomm vernaculaire de l'espèce	Statut(s) biologique(s)	Sources	Degré d'abondance	Effectif inférieur estimé	Effectif supérieur estimé	Année/ Période d'observation
Amphibiens	92	*Salamandra salamandra (Linnaeus, 1758)*	*Salamandre tachetée (La)*	Reproduction indéterminée	Informateur : CEN Midi-Pyrénées (Bertrand Alain)		1	1	1989 - 1996
Ascomycètes	46475	*Cordyceps capitata (Holmskj. ex Fr.) Link*		Reproduction certaine ou probable	Informateur : Berlan Maurice				1992 - 1992
	46481	*Cordyceps gracilis Montagne & Durieu*		Reproduction certaine ou probable	Informateur : ARIANE (De Munnik Nicolas, Pellicier Maurice), Costes Roger				1990 - 1999
	47157	*Disciotis venosa (Pers. ex Fr.) Boudier, non sensu Sacc.*	*Pezize veinée*	Reproduction certaine ou probable	Informateur : ARIANE (De Munnik Nicolas, Pellicier Maurice), Berlan Maurice, Costes Roger				1990 - 1999
	48067	*Hypocrea pulvinata Fuckel*		Reproduction certaine ou probable	Informateur : ARIANE (De Munnik Nicolas)				1996 - 1996
	48543	*Mitrophora semilibera (DC. ex Fr.) Léveillé*	*Morillon*	Reproduction certaine ou probable	Informateur : ARIANE (De Munnik Nicolas, Pellicier Maurice), Costes Roger				1990 - 1996
	48691	*Morchella esculenta (L. ex Fr.) Pers.*	*Morille ronde, Morille grise*	Reproduction certaine ou probable	Informateur : ARIANE (De Munnik Nicolas, Pellicier Maurice), Berlan Maurice, Costes Roger				1990 - 2000
	48701	*Morchella esculenta var. rotunda Pers.*		Reproduction certaine ou probable	Informateur : Berlan Maurice, Costes Roger				1992 - 1993

Groupe	Code Espèce (CD_NOM)	Nom scientifique de l'espèce	Nomm vernaculaire de l'espèce	Statut(s) biologique(s)	Sources	Degré d'abondance	Effectif inférieur estimé	Effectif supérieur estimé	Année/ Période d'observation
Autres	216325	*Oncopodura tricuspidata Cassagnau, 1964*		Reproduction indéterminée	Informateur : Laboratoire EcoLab (UMR 5245)		1	1	1964 - 1964
Autres insectes	65827	*Empusa pennata (Thunberg, 1815)*	*Empuse commune, Diablotin*	Reproduction indéterminée	Informateur : ANA (Tessier Marc)		1	1	2006 - 2006
Basidiomycètes	35475	*Cortinarius purpurascens Fr.*		Reproduction certaine ou probable	Informateur : ARIANE (De Munnik Nicolas)				1994 - 1994
	30126	*Hygrocybe coccinea (J.C. Sch. : Fr.) Kummer*	*Hygrophore cocciné*	Reproduction certaine ou probable	Informateur : ARIANE (De Munnik Nicolas)				1992 - 1992
	39361	*Lactarius mairei Malençon*	*Lactaire à poil ras*	Reproduction certaine ou probable	Informateur : ARIANE (De Munnik Nicolas)				2003 - 2003
	43255	*Lenzites warnieri Durieu & Montagne*	*Lenzite baleine*	Reproduction certaine ou probable	Informateur : ARIANE (De Munnik Nicolas)				2003 - 2003
	38807	*Pluteus boudieri P.D. Orton*		Reproduction certaine ou probable	Informateur : ARIANE (De Munnik Nicolas)				2005 - 2005
	38891	*Pluteus romellii (Britzelmayr) Laplanche*		Reproduction certaine ou probable	Informateur : ARIANE (Bodin Michel)				1993 - 1993
	39751	*Russula foetens (Pers. : Fr.) Pers.*	*Russule fétide*	Reproduction certaine ou probable	Informateur : ARIANE (De Munnik Nicolas)				1992 - 1992
	34534	*Tectella patellaris (Fr.) Murrill*		Reproduction certaine ou probable	Informateur : ARIANE (De Munnik Nicolas)				1999 - 2003
	44837	*Tomentella umbrinospora M.J. Larsen*		Reproduction certaine ou probable	Informateur : ARIANE (De Munnik Nicolas)				2003 - 2003
	33211	*Tricholoma cingulatum (Almf. : Fr.) Jacobasch*	*Tricholome ceinturé*	Reproduction certaine ou probable	Informateur : ARIANE (De Munnik Nicolas)				1992 - 1992

Groupe	Code Espèce (CD_NOM)	Nom scientifique de l'espèce	Nomm vernaculaire de l'espèce	Statut(s) biologique(s)	Sources	Degré d'abondance	Effectif inférieur estimé	Effectif supérieur estimé	Année/ Période d'observation
Coléoptères	222718	*Hydraphaenops minos (Linder, 1860)*		Reproduction indéterminée	Informateur : Laboratoire EcoLab (UMR 5245)		1	1	1948 - 1962
Crustacés	237174	*Phymatoniscus tuberculatus (Racovitza, 1907)*		Reproduction indéterminée	Informateur : Laboratoire EcoLab (UMR 5245)		1	1	1953 - 1960
	237178	*Trichoniscoides arcangelii Vandel, 1952*		Reproduction indéterminée	Informateur : Laboratoire EcoLab (UMR 5245)		1	1	1960 - 1960
	237189	*Trichoniscoides picturarum Vandel, 1952*		Reproduction indéterminée	Informateur : Laboratoire EcoLab (UMR 5245)		1	1	1960 - 1960
Mammifères	61260	*Arvicola terrestris (Linnaeus, 1758)*	*Campagnol fouisseur*	Reproduction indéterminée	Informateur : CEN Midi-Pyrénées (Bertrand Alain)		1	1	1989 - 1996
	60345	*Barbastella barbastellus (Schreber, 1774)*	*Barbastelle d'Europe, Barbastelle*	Reproduction indéterminée	Informateur : ANA (Bertrand Alain), Bertrand Alain, CEN Midi-Pyrénées (Bertrand Alain)		1	1	1985 - 2004
	60360	*Eptesicus serotinus (Schreber, 1774)*	*Sérotine commune*	Reproduction indéterminée	Informateur : CEN Midi-Pyrénées (Bertrand Alain)		1	1	1989 - 1996
	60506	*Hypsugo savii (Bonaparte, 1837)*	*Vespère de Savi*	Reproduction indéterminée	Informateur : CEN Midi-Pyrénées (Bertrand Alain)		1	1	1989 - 1996
	60658	*Martes martes (Linnaeus, 1758)*	*Martre des pins, Martre*	Reproduction indéterminée	Informateur : CEN Midi-Pyrénées (Bertrand Alain)		1	1	1989 - 1996
	60427	*Myotis blythii (Tomes, 1857)*	*Petit Murin*	Reproduction indéterminée	Informateur : ANA (Bertrand Alain), CEN Midi-Pyrénées (Bertrand Alain)		1	1	1989 - 2004
	200118	*Myotis daubentonii (Kuhl, 1817)*	*Murin de Daubenton*	Reproduction indéterminée	Informateur : CEN Midi-Pyrénées (Bertrand Alain)		1	1	1989 - 1996
	60400	*Myotis emarginatus (E. Geoffroy, 1806)*	*Murin à oreilles échancrées, Vespertilion à oreilles échancrées*	Reproduction indéterminée	Informateur : ANA (Bertrand Alain), Bertrand Alain		1	1	1985 - 2004
	60418	*Myotis myotis (Borkhausen, 1797)*	*Grand Murin*	Reproduction indéterminée	Informateur : ANA (Bertrand Alain), CEN Midi-Pyrénées (Bertrand Alain)		1	1	1989 - 2004

Groupe	Code Espèce (CD_NOM)	Nom scientifique de l'espèce	Nomm vernaculaire de l'espèce	Statut(s) biologique(s)	Sources	Degré d'abondance	Effectif inférieur estimé	Effectif supérieur estimé	Année/ Période d'observation
	60383	*Myotis mystacinus (Kuhl, 1817)*	*Murin à moustaches, Vespertilion à moustaches*	Reproduction indéterminée	Informateur : Bertrand Alain, CEN Midi-Pyrénées (Bertrand Alain)		1	1	1985 - 2003
	60408	*Myotis nattereri (Kuhl, 1817)*	*Murin de Natterer, Vespertilion de Natterer*	Reproduction indéterminée	Informateur : Bertrand Alain, CEN Midi-Pyrénées (Bertrand Alain)		1	1	1985 - 2003
	60461	*Nyctalus leisleri (Kuhl, 1817)*	*Noctule de Leisler*	Reproduction indéterminée	Informateur : CEN Midi-Pyrénées (Bertrand Alain)		1	1	1989 - 1996
	79303	*Pipistrellus kuhlii (Kuhl, 1817)*	*Pipistrelle de Kuhl*	Reproduction indéterminée	Informateur : Bertrand Alain, CEN Midi-Pyrénées (Bertrand Alain)		1	1	1985 - 2003
	60479	*Pipistrellus pipistrellus (Schreber, 1774)*	*Pipistrelle commune*	Reproduction indéterminée	Informateur : CEN Midi-Pyrénées (Bertrand Alain)		1	1	1989 - 1996
	60518	*Plecotus auritus (Linnaeus, 1758)*	*Oreillard roux, Oreillard septentrional*	Reproduction indéterminée	Informateur : CEN Midi-Pyrénées (Bertrand Alain)		1	1	1989 - 1996
	60527	*Plecotus austriacus (J.B. Fischer, 1829)*	*Oreillard gris, Oreillard méridional*	Reproduction indéterminée	Informateur : CEN Midi-Pyrénées (Bertrand Alain)		1	1	1989 - 1996
Oiseaux	3489	*Otus scops (Linnaeus, 1758)*	*Petit-duc scops, Hibou petit-duc*	Reproduction indéterminée	Informateur : CEN Midi-Pyrénées (Bertrand Alain)		1	1	1989 - 1996
	3590	*Upupa epops Linnaeus, 1758*	*Huppe fasciée*	Reproduction indéterminée	Informateur : CEN Midi-Pyrénées (Bertrand Alain)		1	1	1989 - 1996
Orthoptères	65719	*Metrioptera saussuriana (Frey-Gessner, 1872)*	*Decticelle des alpages*	Reproduction indéterminée	Informateur : ASINAT (Defaut Bernard)		1	1	1980 - 1980
Phanérogames	131033	*Ajuga chamaepitys subsp. chamaepitys (L.) Schreb., 1773*	*Bugle petit-pin, Petite ivette, Bugle jaune*	Reproduction certaine ou probable	Informateur : ANA (Tessier Marc), CBNPMP (Bergès Christophe, Cambecédès Jocelyne, Leblond Nicolas), Maugé Christian		11	100	1994 - 2009

Groupe	Code Espèce (CD_NOM)	Nom scientifique de l'espèce	Nomm vernaculaire de l'espèce	Statut(s) biologique(s)	Sources	Degré d'abondance	Effectif inférieur estimé	Effectif supérieur estimé	Année/ Période d'observation
	81899	*Alyssum diffusum Ten., 1815*	*Alysson des montagnes, Passerage des montagnes, Alysson des collines, Alysse des montagnes*	Reproduction certaine ou probable	Informateur : CBNPMP (Leblond Nicolas), Maugé Christian				1992 - 2009
	83285	*Arabis auriculata Lam., 1783*	*Arabette dressée, Arabette auriculée, Arabette à oreillettes, Arabette droite*	Reproduction certaine ou probable	Informateur : CBNPMP (Leblond Nicolas), Maugé Christian				1996 - 2009
	86083	*Bituminaria bituminosa (L.) C.H.Stirt., 1981*	*Psoralée à odeur de bitume, Bitumineuse, Trèfle bitumeux, Trèfle bitumineux, Bituminaire bitumineuse*	Reproduction certaine ou probable	Informateur : Maugé Christian				1993 - 2000
	87636	*Campanula erinus L., 1753*	*Campanule érine, Campanule érinus, Campanule à petites fleurs*	Reproduction certaine ou probable	Informateur : CBNPMP (Leblond Nicolas), Maugé Christian				1993 - 2005
	87693	*Campanula persicifolia L., 1753*	*Campanule à feuilles de pêcher, Bâton-de-Jacob*	Reproduction certaine ou probable	Informateur : CBNPMP (Leblond Nicolas), Maugé Christian				1993 - 2005
	89884	*Centranthus lecoqii Jord., 1852*	*Centranthe de Lecoq*	Reproduction certaine ou probable	Informateur : ANA (Tessier Marc), CBNPMP (Leblond Nicolas), Maugé Christian, PNR PA (Georges Nicolas, Séjalon Sophie)		11	100	1992 - 2009
	89928	*Cephalanthera rubra (L.) Rich., 1817*	*Céphalanthère rouge, Elléborine rouge*	Reproduction certaine ou probable	Informateur : ANA (Holliger Benoît), ARIANE (De Munnik Nicolas)	Faible			1994 - 2004
	133303	*Cirsium acaulon subsp. acaulon*		Reproduction certaine ou probable	Informateur : ANA (Bertrand Alain), Maugé Christian		1	10	1995 - 1996
	92467	*Coriaria myrtifolia L., 1753*	*Corroyère à feuilles de myrte, Redoul, Herbe-aux-tanneurs*	Reproduction certaine ou probable	Informateur : Maugé Christian				2000 - 2004

Groupe	Code Espèce (CD_NOM)	Nom scientifique de l'espèce	Nomm vernaculaire de l'espèce	Statut(s) biologique(s)	Sources	Degré d'abondance	Effectif inférieur estimé	Effectif supérieur estimé	Année/ Période d'observation
	133499	*Crepis albida subsp. albida Vill., 1779*	*Crépide blanche, Crépide blanchâtre, Barkhausie blanche, Crépis blanc*	Reproduction certaine ou probable	Informateur : CBNPMP (Bergès Christophe, Cambecédès Jocelyne, Leblond Nicolas), Maugé Christian				1993 - 2009
	96454	*Epipactis microphylla (Ehrh.) Sw., 1800*	*Épipactide à petites feuilles, Épipactis à petites feuilles*	Reproduction certaine ou probable	Informateur : ANA (Bertrand Alain, Holliger Benoît)	Faible	1	10	1994 - 1995
	98981	*Fritillaria nigra Mill., 1768*	*Fritillaire des Pyrénées, Fritillaire noire*	Reproduction certaine ou probable	Informateur : ANA (Bertrand Alain, Tessier Marc, Vergne Julien), CBNPMP (Bergès Christophe, Leblond Nicolas), Maugé Christian, PNR PA (Georges Nicolas, Séjalon Sophie)		11	100	1993 - 2009
	105162	*Lathyrus aphaca L., 1753*	*Gesse aphylle, Gesse sans feuilles*	Reproduction certaine ou probable	Informateur : ANA (Bertrand Alain), Maugé Christian		1	10	1993 - 2000
	105261	*Lathyrus sphaericus Retz., 1783*	*Gesse sphérique, Gesse à fruits ronds, Gesse à graines rondes, Gesse à graines sphériques*	Reproduction certaine ou probable	Informateur : Maugé Christian				1993 - 2001
	105312	*Lavandula latifolia Medik., 1784*	*Lavande à larges feuilles, Lavande à feuilles larges, Aspic, Spic*	Reproduction certaine ou probable	Informateur : ANA (Labatut Gilles, Tessier Marc, Vergne Julien), CBNPMP (Bergès Christophe, Cambecédès Jocelyne, Leblond Nicolas), ISATIS (Tessier Marc), Maugé Christian		11	100	1992 - 2008
	159985	*Limodorum abortivum subsp. abortivum (L.) Sw., 1799*	*Limodore avorté, Limodore sans feuille, Limodore à feuilles avortées*	Reproduction certaine ou probable	Informateur : ANA (Bertrand Alain), Maugé Christian		1	10	1993 - 2000
	148435	*Lotus maritimus var. hirsutus (Willk.) Kerguélen, 1994*	*Lotier maritime hirsute, Tétragonolobe hérissé*	Reproduction certaine ou probable	Informateur : ANA (Morin Véronique), Maugé Christian	Moyen			1993 - 2005
	108645	*Misopates orontium (L.) Raf., 1840*	*Misopates rubicond*	Reproduction certaine ou probable	Informateur : Maugé Christian				2005 - 2005

Groupe	Code Espèce (CD_NOM)	Nom scientifique de l'espèce	Nomm vernaculaire de l'espèce	Statut(s) biologique(s)	Sources	Degré d'abondance	Effectif inférieur estimé	Effectif supérieur estimé	Année/ Période d'observation
	108874	*Muscari comosum (L.) Mill., 1768*	*Muscari chevelu, Muscari à toupet*	Reproduction certaine ou probable	Informateur : ARIANE (De Munnik Nicolas), CBNPMP (Bergès Christophe, Leblond Nicolas), Maugé Christian	Faible			1995 - 2009
	109893	*Oenanthe pimpinelloides L., 1753*	*Œnanthe faux boucage, Œnanthe fausse pimpinelle*	Reproduction certaine ou probable	Informateur : ANA (Bertrand Alain)		1	10	1995 - 1995
	110425	*Ophrys lutea Cav., 1793*	*Ophrys jaune*	Reproduction certaine ou probable	Informateur : ARIANE (De Munnik Nicolas)	Faible			2004 - 2004
	110945	*Orchis pallens L., 1771*	*Orchis pâle*	Reproduction certaine ou probable	Informateur : ANA (Guerby Lucien, Holliger Benoît, Morin Véronique), ARIANE (De Munnik Nicolas), CBNPMP (Leblond Nicolas)	Faible	1	10	1991 - 2009
	113957	*Plantago sempervirens Crantz, 1766*	*Plantain toujours vert, Œil-de-chien*	Reproduction certaine ou probable	Informateur : CBNPMP (Leblond Nicolas), ISATIS (Tessier Marc), Maugé Christian		1	10	1996 - 2009
	116704	*Quercus ilex L., 1753*	*Chêne vert, yeuse*	Reproduction certaine ou probable	Informateur : ANA (Bertrand Alain, Duval Hervé, Labatut Gilles, Morin Véronique, Tessier Marc, Vergne Julien), ARIANE (De Munnik Nicolas), CBNPMP (Bergès Christophe, Cambecédès Jocelyne), Maugé Christian	Faible	101	1000	1993 - 2005
	139567	*Quercus ilex subsp. ilex L., 1753*	*Chêne vert, yeuse*	Reproduction certaine ou probable	Informateur : CBNPMP (Leblond Nicolas)				2004 - 2009
	117526	*Rhamnus alaternus L., 1753*	*Nerprun alaterne, Alaterne*	Reproduction certaine ou probable	Informateur : ANA (Labatut Gilles, Tessier Marc, Vergne Julien), CBNPMP (Bergès Christophe, Cambecédès Jocelyne, Leblond Nicolas), Maugé Christian		11	100	1992 - 2009
	125816	*Taxus baccata L., 1753*	*If à baies, if commun*	Reproduction certaine ou probable	Informateur : ANA (Duval Hervé), Maugé Christian	Fort	1	10	1993 - 2005
	127595	*Trinia glauca (L.) Dumort., 1827*	*Trinie glauque, Trinie commune, Trinie vulgaire*	Reproduction certaine ou probable	Informateur : CBNPMP (Leblond Nicolas), Maugé Christian				1993 - 2009

Groupe	Code Espèce (CD_NOM)	Nom scientifique de l'espèce	Nomm vernaculaire de l'espèce	Statut(s) biologique(s)	Sources	Degré d'abondance	Effectif inférieur estimé	Effectif supérieur estimé	Année/ Période d'observation
	128476	*Valerianella locusta (L.) Laterr., 1821*	*Valérianelle potagère, Mache doucette, Mache, Doucette*	Reproduction certaine ou probable	Informateur : Maugé Christian				1996 - 2005
	129191	*Vicia hirsuta (L.) Gray, 1821*	*Vesce hérissée*	Reproduction certaine ou probable	Informateur : CBNPMP (Bergès Christophe), Maugé Christian				1996 - 2005
Ptéridophytes	110313	*Ophioglossum vulgatum L., 1753*	*Ophioglosse répandu, Herbe paille-en-queue, Herbe un cœur, Langue de serpent*	Reproduction certaine ou probable	Informateur : ANA (Morin Véronique)	Moyen			1993 - 1993
Reptiles	77955	*Coronella austriaca Laurenti, 1768*	*Coronelle lisse (La)*	Reproduction indéterminée	Informateur : CEN Midi-Pyrénées (Bertrand Alain)		1	1	1989 - 1996

7.3 Autres espèces à enjeux

Non renseigné

7.4 Espèces à statut réglementé

Groupe	Code Espèce (CD_NOM)	Espèce (nom scientifique)	Statut de déterminance	Réglementation
Amphibiens	92	*Salamandra salamandra (Linnaeus, 1758)*	Autre	Arrêté du 8 janvier 2021 fixant la liste des amphibiens et des reptiles représentés sur le territoire métropolitain protégés sur l'ensemble du territoire national et les modalités de leur protection *(lien)*
	197	*Alytes obstetricans (Laurenti, 1768)*	Déterminante	Arrêté du 8 janvier 2021 fixant la liste des amphibiens et des reptiles représentés sur le territoire métropolitain protégés sur l'ensemble du territoire national et les modalités de leur protection *(lien)*
				Directive 92/43/CEE (Directive européenne dite Directive Habitats-Faune-Flore) *(lien)*
	444432	*Lissotriton helveticus (Razoumowsky, 1789)*	Déterminante	Arrêté du 8 janvier 2021 fixant la liste des amphibiens et des reptiles représentés sur le territoire métropolitain protégés sur l'ensemble du territoire national et les modalités de leur protection *(lien)*
Mammifères	60243	*Galemys pyrenaicus (E. Geoffroy, 1811)*	Déterminante	Directive 92/43/CEE (Directive européenne dite Directive Habitats-Faune-Flore) *(lien)*
				Liste des espèces animales et végétales à la protection desquelles il ne peut être dérogé qu'après avis du Conseil national de la protection de la nature *(lien)*
				Liste des mammifères terrestres protégés sur l'ensemble du territoire français et les modalités de leur protection *(lien)*
	60295	*Rhinolophus ferrumequinum (Schreber, 1774)*	Déterminante	Directive 92/43/CEE (Directive européenne dite Directive Habitats-Faune-Flore) *(lien)*
				Liste des mammifères terrestres protégés sur l'ensemble du territoire français et les modalités de leur protection *(lien)*
	60313	*Rhinolophus hipposideros (Bechstein, 1800)*	Déterminante	Directive 92/43/CEE (Directive européenne dite Directive Habitats-Faune-Flore) *(lien)*
				Liste des mammifères terrestres protégés sur l'ensemble du territoire français et les modalités de leur protection *(lien)*
	60330	*Rhinolophus euryale Blasius, 1853*	Déterminante	Directive 92/43/CEE (Directive européenne dite Directive Habitats-Faune-Flore) *(lien)*
				Liste des mammifères terrestres protégés sur l'ensemble du territoire français et les modalités de leur protection *(lien)*
	60345	*Barbastella barbastellus (Schreber, 1774)*	Autre	Directive 92/43/CEE (Directive européenne dite Directive Habitats-Faune-Flore) *(lien)*
				Liste des mammifères terrestres protégés sur l'ensemble du territoire français et les modalités de leur protection *(lien)*
	60360	*Eptesicus serotinus (Schreber, 1774)*	Autre	Directive 92/43/CEE (Directive européenne dite Directive Habitats-Faune-Flore) *(lien)*
				Liste des mammifères terrestres protégés sur l'ensemble du territoire français et les modalités de leur protection *(lien)*
	60383	*Myotis mystacinus (Kuhl, 1817)*	Autre	Directive 92/43/CEE (Directive européenne dite Directive Habitats-Faune-Flore) *(lien)*
				Liste des mammifères terrestres protégés sur l'ensemble du territoire français et les modalités de leur protection *(lien)*
	60400	*Myotis emarginatus (E. Geoffroy, 1806)*	Autre	Directive 92/43/CEE (Directive européenne dite Directive Habitats-Faune-Flore) *(lien)*
				Liste des mammifères terrestres protégés sur l'ensemble du territoire français et les modalités de leur protection *(lien)*
	60408	*Myotis nattereri (Kuhl, 1817)*	Autre	Directive 92/43/CEE (Directive européenne dite Directive Habitats-Faune-Flore) *(lien)*

Groupe	Code Espèce (CD_NOM)	Espèce (nom scientifique)	Statut de déterminance	Réglementation
				Liste des mammifères terrestres protégés sur l'ensemble du territoire français et les modalités de leur protection *(lien)*
	60418	*Myotis myotis (Borkhausen, 1797)*	Autre	Directive 92/43/CEE (Directive européenne dite Directive Habitats-Faune-Flore) *(lien)*
				Liste des mammifères terrestres protégés sur l'ensemble du territoire français et les modalités de leur protection *(lien)*
	60427	*Myotis blythii (Tomes, 1857)*	Autre	Directive 92/43/CEE (Directive européenne dite Directive Habitats-Faune-Flore) *(lien)*
				Liste des mammifères terrestres protégés sur l'ensemble du territoire français et les modalités de leur protection *(lien)*
	60461	*Nyctalus leisleri (Kuhl, 1817)*	Autre	Directive 92/43/CEE (Directive européenne dite Directive Habitats-Faune-Flore) *(lien)*
				Liste des mammifères terrestres protégés sur l'ensemble du territoire français et les modalités de leur protection *(lien)*
	60479	*Pipistrellus pipistrellus (Schreber, 1774)*	Autre	Directive 92/43/CEE (Directive européenne dite Directive Habitats-Faune-Flore) *(lien)*
				Liste des mammifères terrestres protégés sur l'ensemble du territoire français et les modalités de leur protection *(lien)*
	60506	*Hypsugo savii (Bonaparte, 1837)*	Autre	Directive 92/43/CEE (Directive européenne dite Directive Habitats-Faune-Flore) *(lien)*
				Liste des mammifères terrestres protégés sur l'ensemble du territoire français et les modalités de leur protection *(lien)*
	60518	*Plecotus auritus (Linnaeus, 1758)*	Autre	Directive 92/43/CEE (Directive européenne dite Directive Habitats-Faune-Flore) *(lien)*
				Liste des mammifères terrestres protégés sur l'ensemble du territoire français et les modalités de leur protection *(lien)*
	60527	*Plecotus austriacus (J.B. Fischer, 1829)*	Autre	Directive 92/43/CEE (Directive européenne dite Directive Habitats-Faune-Flore) *(lien)*
				Liste des mammifères terrestres protégés sur l'ensemble du territoire français et les modalités de leur protection *(lien)*
	60557	*Tadarida teniotis (Rafinesque, 1814)*	Déterminante	Directive 92/43/CEE (Directive européenne dite Directive Habitats-Faune-Flore) *(lien)*
				Liste des mammifères terrestres protégés sur l'ensemble du territoire français et les modalités de leur protection *(lien)*
	60630	*Lutra lutra (Linnaeus, 1758)*	Déterminante	Directive 92/43/CEE (Directive européenne dite Directive Habitats-Faune-Flore) *(lien)*
				Liste des espèces de vertébrés protégées menacées d'extinction en France et dont l'aire de répartition excède le territoire d'un département *(lien)*
				Liste des mammifères terrestres protégés sur l'ensemble du territoire français et les modalités de leur protection *(lien)*
	60658	*Martes martes (Linnaeus, 1758)*	Autre	Directive 92/43/CEE (Directive européenne dite Directive Habitats-Faune-Flore) *(lien)*
				Liste des espèces de gibier dont la chasse est autorisée *(lien)*
	60731	*Mustela putorius Linnaeus, 1758*	Déterminante	Directive 92/43/CEE (Directive européenne dite Directive Habitats-Faune-Flore) *(lien)*
				Liste des espèces de gibier dont la chasse est autorisée *(lien)*
	79303	*Pipistrellus kuhlii (Kuhl, 1817)*	Autre	Directive 92/43/CEE (Directive européenne dite Directive Habitats-Faune-Flore) *(lien)*

Groupe	Code Espèce (CD_NOM)	Espèce (nom scientifique)	Statut de déterminance	Réglementation
				Liste des mammifères terrestres protégés sur l'ensemble du territoire français et les modalités de leur protection *(lien)*
	79305	*Miniopterus schreibersii (Kuhl, 1817)*	Déterminante	Directive 92/43/CEE (Directive européenne dite Directive Habitats-Faune-Flore) *(lien)*
				Liste des espèces animales et végétales à la protection desquelles il ne peut être dérogé qu'après avis du Conseil national de la protection de la nature *(lien)*
				Liste des mammifères terrestres protégés sur l'ensemble du territoire français et les modalités de leur protection *(lien)*
	200118	*Myotis daubentonii (Kuhl, 1817)*	Autre	Directive 92/43/CEE (Directive européenne dite Directive Habitats-Faune-Flore) *(lien)*
				Liste des mammifères terrestres protégés sur l'ensemble du territoire français et les modalités de leur protection *(lien)*
Oiseaux	2645	*Aquila chrysaetos (Linnaeus, 1758)*	Déterminante	Directive 79/409/CEE (Directive européenne dite Directive Oiseaux) *(lien)*
				Liste des espèces animales et végétales à la protection desquelles il ne peut être dérogé qu'après avis du Conseil national de la protection de la nature *(lien)*
				Liste des oiseaux protégés sur l'ensemble du territoire et les modalités de leur protection *(lien)*
	2844	*Milvus milvus (Linnaeus, 1758)*	Déterminante	Directive 79/409/CEE (Directive européenne dite Directive Oiseaux) *(lien)*
				Liste des espèces animales et végétales à la protection desquelles il ne peut être dérogé qu'après avis du Conseil national de la protection de la nature *(lien)*
				Liste des oiseaux protégés sur l'ensemble du territoire et les modalités de leur protection *(lien)*
	2856	*Neophron percnopterus (Linnaeus, 1758)*	Déterminante	Directive 79/409/CEE (Directive européenne dite Directive Oiseaux) *(lien)*
				Liste des espèces animales et végétales à la protection desquelles il ne peut être dérogé qu'après avis du Conseil national de la protection de la nature *(lien)*
				Liste des oiseaux protégés sur l'ensemble du territoire et les modalités de leur protection *(lien)*
	2873	*Circaetus gallicus (Gmelin, 1788)*	Déterminante	Directive 79/409/CEE (Directive européenne dite Directive Oiseaux) *(lien)*
				Liste des oiseaux protégés sur l'ensemble du territoire et les modalités de leur protection *(lien)*
	2938	*Falco peregrinus Tunstall, 1771*	Déterminante	Directive 79/409/CEE (Directive européenne dite Directive Oiseaux) *(lien)*
				Liste des espèces animales et végétales à la protection desquelles il ne peut être dérogé qu'après avis du Conseil national de la protection de la nature *(lien)*
				Liste des oiseaux protégés sur l'ensemble du territoire et les modalités de leur protection *(lien)*
				Liste des oiseaux représentés dans le département de la Guyane protégés sur l'ensemble du territoire et les modalités de leur protection *(lien)*
				Prévention de l'introduction et de la propagation des espèces animales exotiques envahissantes sur le territoire de la Guadeloupe *(lien)*
				Prévention de l'introduction et de la propagation des espèces animales exotiques envahissantes sur le territoire de la Martinique *(lien)*
	2966	*Tetrao urogallus aquitanicus Ingram, 1915*	Déterminante	Directive 79/409/CEE (Directive européenne dite Directive Oiseaux) *(lien)*
				Liste des espèces de gibier dont la chasse est autorisée *(lien)*

Groupe	Code Espèce (CD_NOM)	Espèce (nom scientifique)	Statut de déterminance	Réglementation
				Liste des oiseaux protégés sur l'ensemble du territoire et les modalités de leur protection *(lien)*
				Protection et commercialisation de certaines espèces d'oiseaux sur le territoire français national *(lien)*
	2992	*Perdix perdix hispaniensis Reichenow, 1892*	Déterminante	Directive 79/409/CEE (Directive européenne dite Directive Oiseaux) *(lien)*
				Liste des espèces de gibier dont la chasse est autorisée *(lien)*
	3489	*Otus scops (Linnaeus, 1758)*	Autre	Liste des oiseaux protégés sur l'ensemble du territoire et les modalités de leur protection *(lien)*
	3493	*Bubo bubo (Linnaeus, 1758)*	Déterminante	Directive 79/409/CEE (Directive européenne dite Directive Oiseaux) *(lien)*
				Liste des oiseaux protégés sur l'ensemble du territoire et les modalités de leur protection *(lien)*
	3561	*Tachymarptis melba (Linnaeus, 1758)*	Déterminante	Liste des oiseaux protégés sur l'ensemble du territoire et les modalités de leur protection *(lien)*
				Liste des oiseaux représentés dans le département de la Guyane protégés sur l'ensemble du territoire et les modalités de leur protection *(lien)*
				Prévention de l'introduction et de la propagation des espèces animales exotiques envahissantes sur le territoire de la Guadeloupe *(lien)*
	3590	*Upupa epops Linnaeus, 1758*	Autre	Liste des oiseaux protégés sur l'ensemble du territoire et les modalités de leur protection *(lien)*
	4087	*Monticola solitarius (Linnaeus, 1758)*	Déterminante	Liste des oiseaux protégés sur l'ensemble du territoire et les modalités de leur protection *(lien)*
	4485	*Pyrrhocorax graculus (Linnaeus, 1766)*	Déterminante	Liste des oiseaux protégés sur l'ensemble du territoire et les modalités de leur protection *(lien)*
	4488	*Pyrrhocorax pyrrhocorax (Linnaeus, 1758)*	Déterminante	Directive 79/409/CEE (Directive européenne dite Directive Oiseaux) *(lien)*
				Liste des oiseaux protégés sur l'ensemble du territoire et les modalités de leur protection *(lien)*
	4665	*Emberiza hortulana Linnaeus, 1758*	Déterminante	Directive 79/409/CEE (Directive européenne dite Directive Oiseaux) *(lien)*
				Liste des espèces animales et végétales à la protection desquelles il ne peut être dérogé qu'après avis du Conseil national de la protection de la nature *(lien)*
				Liste des oiseaux protégés sur l'ensemble du territoire et les modalités de leur protection *(lien)*
Reptiles	77955	*Coronella austriaca Laurenti, 1768*	Autre	Arrêté du 8 janvier 2021 fixant la liste des amphibiens et des reptiles représentés sur le territoire métropolitain protégés sur l'ensemble du territoire national et les modalités de leur protection *(lien)*
				Directive 92/43/CEE (Directive européenne dite Directive Habitats-Faune-Flore) *(lien)*
	444444	*Podarcis liolepis (Boulenger, 1905)*	Déterminante	Arrêté du 8 janvier 2021 fixant la liste des amphibiens et des reptiles représentés sur le territoire métropolitain protégés sur l'ensemble du territoire national et les modalités de leur protection *(lien)*
Angiospermes	92282	*Convallaria majalis L., 1753*	Déterminante	Liste des espèces végétales sauvages pouvant faire l'objet d'une réglementation préfectorale permanente ou temporaire *(lien)*
	94606	*Delphinium verdunense Balb., 1813*	Déterminante	Liste des espèces végétales protégées sur l'ensemble du territoire français métropolitain *(lien)*
	98977	*Fritillaria meleagris L., 1753*	Déterminante	Liste des espèces végétales sauvages pouvant faire l'objet d'une réglementation préfectorale permanente ou temporaire *(lien)*
	109703	*Nothobartsia spicata (Ramond) Bolliger & Molau, 1992*	Déterminante	Liste des espèces végétales protégées sur l'ensemble du territoire français métropolitain *(lien)*

Groupe	Code Espèce (CD_NOM)	Espèce (nom scientifique)	Statut de déterminance	Réglementation
	132220	*Brassica repanda subsp. galissieri (Giraudias) Heywood, 1964*	Déterminante	Liste des espèces animales et végétales à la protection desquelles il ne peut être dérogé qu'après avis du Conseil national de la protection de la nature *(lien)*
	134318	*Erysimum incanum subsp. aurigeranum (Jeanb. & Timb.-Lagr.) O.Bolòs & Vigo, 1990*	Déterminante	Liste des espèces animales et végétales à la protection desquelles il ne peut être dérogé qu'après avis du Conseil national de la protection de la nature *(lien)*
Gymnospermes	125816	*Taxus baccata L., 1753*	Autre	Liste des espèces végétales sauvages pouvant faire l'objet d'une réglementation préfectorale permanente ou temporaire *(lien)*
Ptéridophytes	110313	*Ophioglossum vulgatum L., 1753*	Autre	Prévention de l'introduction et de la propagation des espèces végétales exotiques envahissantes sur le territoire de la Réunion *(lien)*

8. LIENS ESPECES ET HABITATS

Non renseigné

9. SOURCES

Type	Auteur	Année de publication	Titre
Bibliographie	Espaces Naturels de Midi-Pyrénées - conservatoire régional	1998	Test d'actualisation de 100 Znieff de pelouses sèches d'Ariège, du Lot, du Tarn et du Tarn-et-Garonne
	Labatut G.	1999	Inventaire des plantes méditerranéennes en limite de répartition dans le département de l'Ariege
Informateur	ANA (Berné Jean-Jacques), Guerby Lucien		
	ANA (Bertrand Alain)		
	ANA (Bertrand Alain)		
	ANA (Bertrand Alain), Bertrand Alain		
	ANA (Bertrand Alain), Bertrand Alain, CEN Midi-Pyrénées (Bertrand Alain)		
	ANA (Bertrand Alain), Bertrand Alain, CEN Midi-Pyrénées (Bertrand Alain), GCMP (Bertrand Alain)		
	ANA (Bertrand Alain), CBNPMP (Bergès Christophe)		
	ANA (Bertrand Alain), CEN Midi-Pyrénées (Bertrand Alain)		
	ANA (Bertrand Alain, Duval Hervé, Labatut Gilles, Morin Véronique, Tessier Marc, Vergne Julien), ARIANE (De Munnik Nicolas), CBNPMP (Bergès Christophe, Cambecédès Jocelyne), Maugé Christian		
	ANA (Bertrand Alain, Guerby Lucien, Holliger Benoît, Leturgie Laurence, Morin Véronique), ARIANE (De Munnik Nicolas), CBNPMP (Leblond Nicolas), Maugé Christian		
	ANA (Bertrand Alain, Holliger Benoît)		

Type	Auteur	Année de publication	Titre
	ANA (Bertrand Alain, Holliger Benoît, Leturgie Laurence, Morin Véronique), ARIANE (De Munnik Nicolas), CBNPMP (Arial William)		
	ANA (Bertrand Alain, Labatut Gilles), Maugé Christian		
	ANA (Bertrand Alain, Labatut Gilles, Tessier Marc), CBNPMP (Bergès Christophe, Cambecédès Jocelyne, Leblond Nicolas), Maugé Christian		
	ANA (Bertrand Alain), Maugé Christian		
	ANA (Bertrand Alain, Morin Véronique, Tessier Marc, Vergne Julien), CBNPMP (Bergès Christophe, Cambecédès Jocelyne, Leblond Nicolas), ISATIS (Tessier Marc), Maugé Christian, PNR PA (Georges Nicolas, Séjalon Sophie)		
	ANA (Bertrand Alain, Tessier Marc), CBNPMP (Bergès Christophe, Cambecédès Jocelyne, Leblond Nicolas), Maugé Christian		
	ANA (Bertrand Alain, Tessier Marc, Vergne Julien), CBNPMP (Bergès Christophe, Leblond Nicolas), Maugé Christian, PNR PA (Georges Nicolas, Séjalon Sophie)		
	ANA (Bertrand Alain, Tessier Marc, Vergne Julien), Nature Midi-Pyrénées (Pottier Gilles)		
	ANA (Duval Hervé)		
	ANA (Duval Hervé), Maugé Christian		
	ANA (Garric Julien)		
	ANA (Garric Julien)		
	ANA (Garric Julien), CEN Midi-Pyrénées (Bertrand Alain), Nature Midi-Pyrénées (Caniot Philippe)		
	ANA (Garric Julien), CEN Midi-Pyrénées (Bertrand Alain), Nature Midi-Pyrénées (Fremaux Sylvain)		
	ANA (Garric Julien, Vergne Julien), Nature Midi-Pyrénées (Fiolet Stéphane)		
	ANA (Guerby Lucien)		
	ANA (Guerby Lucien, Holliger Benoît, Morin Véronique), ARIANE (De Munnik Nicolas), CBNPMP (Leblond Nicolas)		
	ANA (Holliger Benoît)		
	ANA (Holliger Benoît)		
	ANA (Holliger Benoît), ARIANE (De Munnik Nicolas)		
	ANA (Holliger Benoît), EIP (Brustel Hervé)		
	ANA (Labatut Gilles)		
	ANA (Labatut Gilles), ARIANE (De Munnik Nicolas), Maugé Christian		

Type	Auteur	Année de publication	Titre
	ANA (Labatut Gilles), CBNPMP (Leblond Nicolas)		
	ANA (Labatut Gilles), CBNPMP (Leblond Nicolas), CEN Midi-Pyrénées (Déjean Sylvain), ISATIS (Tessier Marc), Maugé Christian		
	ANA (Labatut Gilles), CBNPMP (Leblond Nicolas), ISATIS (Tessier Marc), Maugé Christian		
	ANA (Labatut Gilles), CBNPMP (Leblond Nicolas), Maugé Christian		
	ANA (Labatut Gilles), Maugé Christian		
	ANA (Labatut Gilles, Morin Véronique), Maugé Christian		
	ANA (Labatut Gilles, Tessier Marc), ARIANE (De Munnik Nicolas), CBNPMP (Arial William, Bergès Christophe, Cambecédès Jocelyne, Leblond Nicolas), Maugé Christian		
	ANA (Labatut Gilles, Tessier Marc), ARIANE (De Munnik Nicolas), CBNPMP (Bergès Christophe, Leblond Nicolas), ISATIS (Tessier Marc)		
	ANA (Labatut Gilles, Tessier Marc, Vergne Julien), CBNPMP (Bergès Christophe, Cambecédès Jocelyne, Leblond Nicolas), ISATIS (Tessier Marc), Maugé Christian		
	ANA (Labatut Gilles, Tessier Marc, Vergne Julien), CBNPMP (Bergès Christophe, Cambecédès Jocelyne, Leblond Nicolas), Maugé Christian		
	ANA (Leturgie Laurence)		
	ANA (Leturgie Laurence)		
	ANA (Leturgie Laurence), CBNPMP (Arial William)		
	ANA (Morin Véronique)		
	ANA (Morin Véronique), CBNPMP (Bergès Christophe, Leblond Nicolas)		
	ANA (Morin Véronique), CBNPMP (Leblond Nicolas), ISATIS (Tessier Marc), Maugé Christian		
	ANA (Morin Véronique), Maugé Christian		
	ANA (Morin Véronique, Tessier Marc), CBNPMP (Leblond Nicolas), Maugé Christian		
	ANA (Paumier Jean-Marc)		
	ANA (Paumier Jean-Marc)		
	ANA (personne morale)		
	ANA (Tessier Marc)		
	ANA (Tessier Marc)		
	ANA (Tessier Marc)		

Type	Auteur	Année de publication	Titre
	ANA (Tessier Marc), CBNPMP (Bergès Christophe, Cambecédès Jocelyne, Garcia Jérôme), ISATIS (Tessier Marc)		
	ANA (Tessier Marc), CBNPMP (Bergès Christophe, Cambecédès Jocelyne, Leblond Nicolas), ISATIS (Tessier Marc), Maugé Christian		
	ANA (Tessier Marc), CBNPMP (Bergès Christophe, Cambecédès Jocelyne, Leblond Nicolas), Maugé Christian		
	ANA (Tessier Marc), CBNPMP (Leblond Nicolas), Maugé Christian, PNR PA (Georges Nicolas, Séjalon Sophie)		
	ANA (Tessier Marc, Vergne Julien), CBNPMP (Bergès Christophe, Cambecédès Jocelyne, Leblond Nicolas), ISATIS (Tessier Marc), Maugé Christian		
	ANA (Timbal J.)		
	ANA (Vergne Julien)		
	ANA (Vergne Julien)		
	Anonyme		
	ARIANE (Bodin Michel)		
	ARIANE (Bodin Michel)		
	ARIANE (De Munnik Nicolas)		
	ARIANE (De Munnik Nicolas)		
	ARIANE (De Munnik Nicolas), Berlan Maurice		
	ARIANE (De Munnik Nicolas), CBNPMP (Bergès Christophe, Leblond Nicolas), Maugé Christian		
	ARIANE (De Munnik Nicolas, Pellicier Maurice), Berlan Maurice, Costes Roger		
	ARIANE (De Munnik Nicolas, Pellicier Maurice), Costes Roger		
	ARIANE (Delpont Michel)		
	ARIANE (Delpont Michel, Dutartre Corinne)		
	ARIANE (Dutartre Corinne)		
	ARIANE (Pellicier Maurice)		
	ARIANE (Pellicier Maurice)		
	ASINAT (Defaut Bernard)		
	ASINAT (Defaut Bernard)		
	Berlan Maurice		
	Berlan Maurice		
	Berlan Maurice, Costes Roger		
	Bertrand Alain		
	Bertrand Alain, CEN Midi-Pyrénées (Bertrand Alain)		

Type	Auteur	Année de publication	Titre
	CBNPMP (Arial William)		
	CBNPMP (Arial William)		
	CBNPMP (Bergès Christophe)		
	CBNPMP (Bergès Christophe)		
	CBNPMP (Bergès Christophe, Cambecédès Jocelyne, Leblond Nicolas)		
	CBNPMP (Bergès Christophe, Cambecédès Jocelyne, Leblond Nicolas), Maugé Christian		
	CBNPMP (Bergès Christophe, Leblond Nicolas)		
	CBNPMP (Bergès Christophe), Maugé Christian		
	CBNPMP (Cambecédès Jocelyne)		
	CBNPMP (Garcia Jérôme)		
	CBNPMP (Laigneau Françoise)		
	CBNPMP (Leblond Nicolas)		
	CBNPMP (Leblond Nicolas)		
	CBNPMP (Leblond Nicolas), ISATIS (Tessier Marc), Maugé Christian		
	CBNPMP (Leblond Nicolas), Maugé Christian		
	CEN Midi-Pyrénées (Bertrand Alain)		
	CEN Midi-Pyrénées (Bertrand Alain)		
	CEN Midi-Pyrénées (Bertrand Alain), GCMP (Bertrand Alain)		
	CEN Midi-Pyrénées (Déjean Sylvain)		
	CEN Midi-Pyrénées (Déjean Sylvain)		
	Costes Roger		
	Costes Roger		
	EIP (Brustel Hervé)		
	EIP (Brustel Hervé)		
	Fournier Jacques		
	Fournier Jacques		
	GCMP (Bertrand Alain)		
	GCMP (Bertrand Alain, Déjean Sylvain)		
	GCMP (Déjean Sylvain)		
	GCMP (Déjean Sylvain)		
	Guerby Lucien		
	Guerby Lucien		
	Guerby Lucien, Maugé Christian		
	Guerby Lucien, Nature Midi-Pyrénées (Buzzi Thomas)		

Type	Auteur	Année de publication	Titre
	ISATIS (Tessier Marc)		
	ISATIS (Tessier Marc)		
	ISATIS (Tessier Marc), Maugé Christian		
	Laboratoire EcoLab (UMR 5245)		
	Laboratoire EcoLab (UMR 5245) (personne morale)		
	Maugé Christian		
	Maugé Christian		
	Nature Midi-Pyrénées (Buzzi Thomas)		
	Nature Midi-Pyrénées (Caniot Philippe)		
	Nature Midi-Pyrénées (Fiolet Stéphane)		
	Nature Midi-Pyrénées (Fremaux Sylvain)		
	Nature Midi-Pyrénées (Fremaux Sylvain)		
	Nature Midi-Pyrénées (Pottier Gilles)		
	OGM		
	OGM (personne morale)		
	PNR PA (Georges Nicolas)		
	PNR PA (Séjalon Sophie)		

L'Ariège et ripisylves
(Identifiant national : 730012132)

(ZNIEFF Continentale de type 2)

(Identifiant régional : Z2PZ2088)

La citation de référence de cette fiche doit se faire comme suite : Brousseau Cécile (Association des naturalistes de l'Ariège - Espaces naturels d'Ariège), .- 730012132, L'Ariège et ripisylves. - INPN, SPN-MNHN Paris, 22P. *https://inpn.mnhn.fr/zone/znieff/730012132.pdf*

Région en charge de la zone : Midi-Pyrénées
Rédacteur(s) :Brousseau Cécile (Association des naturalistes de l'Ariège - Espaces naturels d'Ariège)
Centroïde calculé : 538137°-1790353°

Dates de validation régionale et nationale

Date de premier avis CSRPN : 28/01/2010
Date actuelle d'avis CSRPN : 28/01/2010
Date de première diffusion INPN : 01/01/1900
Date de dernière diffusion INPN : 17/06/2014

1. DESCRIPTION 2
2. CRITERES D'INTERET DE LA ZONE 4
3. CRITERES DE DELIMITATION DE LA ZONE 5
4. FACTEUR INFLUENCANT L'EVOLUTION DE LA ZONE 5
5. BILAN DES CONNAISSANCES - EFFORTS DES PROSPECTIONS 6
6. HABITATS 6
7. ESPECES 8
8. LIENS ESPECES ET HABITATS 22
9. SOURCES 22

1. DESCRIPTION

1.1 Localisation administrative

- Département : Haute-Garonne
- Département : Ariège

- Commune : Montoulieu (INSEE : 09210)
- Commune : Rieux-de-Pelleport (INSEE : 09245)
- Commune : Bézac (INSEE : 09056)
- Commune : Tarascon-sur-Ariège (INSEE : 09306)
- Commune : Bouan (INSEE : 09064)
- Commune : Ax-les-Thermes (INSEE : 09032)
- Commune : Perles-et-Castelet (INSEE : 09228)
- Commune : Luzenac (INSEE : 09176)
- Commune : Vèbre (INSEE : 09326)
- Commune : Labarthe-sur-Lèze (INSEE : 31248)
- Commune : Rabat-les-Trois-Seigneurs (INSEE : 09241)
- Commune : Auterive (INSEE : 31033)
- Commune : Saverdun (INSEE : 09282)
- Commune : Goyrans (INSEE : 31227)
- Commune : Portet-sur-Garonne (INSEE : 31433)
- Commune : Pinsaguel (INSEE : 31420)
- Commune : Saint-Jean-du-Falga (INSEE : 09265)
- Commune : Mercus-Garrabet (INSEE : 09188)
- Commune : Lassur (INSEE : 09159)
- Commune : Foix (INSEE : 09122)
- Commune : Saint-Jean-de-Verges (INSEE : 09264)
- Commune : Savignac-les-Ormeaux (INSEE : 09283)
- Commune : Ussat (INSEE : 09321)
- Commune : Urs (INSEE : 09320)
- Commune : Vernajoul (INSEE : 09329)
- Commune : Prayols (INSEE : 09236)
- Commune : Grépiac (INSEE : 31233)
- Commune : Verdun (INSEE : 09328)
- Commune : Albiès (INSEE : 09004)
- Commune : Arnave (INSEE : 09016)
- Commune : Garanou (INSEE : 09131)
- Commune : Venerque (INSEE : 31572)
- Commune : Bonnac (INSEE : 09060)
- Commune : Clermont-le-Fort (INSEE : 31148)
- Commune : Château-Verdun (INSEE : 09096)
- Commune : Bompas (INSEE : 09058)
- Commune : Pins-Justaret (INSEE : 31421)
- Commune : Aulos-Sinsat (INSEE : 09296)
- Commune : Ferrières-sur-Ariège (INSEE : 09121)
- Commune : Montgaillard (INSEE : 09207)
- Commune : Vernet (INSEE : 31574)
- Commune : Pamiers (INSEE : 09225)
- Commune : Crampagna (INSEE : 09103)
- Commune : Cabannes (INSEE : 09070)
- Commune : Vernet (INSEE : 09331)
- Commune : Ornolac-Ussat-les-Bains (INSEE : 09221)
- Commune : Saint-Paul-de-Jarrat (INSEE : 09272)
- Commune : Cintegabelle (INSEE : 31145)
- Commune : Arignac (INSEE : 09015)
- Commune : Miremont (INSEE : 31345)
- Commune : Benagues (INSEE : 09050)
- Commune : Surba (INSEE : 09303)
- Commune : Varilhes (INSEE : 09324)
- Commune : Lacroix-Falgarde (INSEE : 31259)
- Commune : Unac (INSEE : 09318)

1.2 Superficie

1975,29 hectares

1.3 Altitude

Minimale (mètre): 142
Maximale (mètre): 234

1.4 Liaisons écologiques avec d'autres ZNIEFF

Non renseigné

1.5 Commentaire général

Le réseau hydrographique de l'Ariège, d'une longueur de 170 km, draine l'ensemble du relief situé au sud-est des départements de l'Ariège (09) et de la Haute-Garonne (31). Il s'agit d'un affluent en rive droite de la Garonne dont la confluence se situe à Portet-sur-Garonne (31). Après le défilé de Labarre à Foix, l'Ariège quitte le domaine pyrénéen pour gagner la plaine de Pamiers. Elle coule par la suite dans le département de la Haute-Garonne, le long de collines en bordure d'une large vallée, ne rencontrant que quelques petites barres rocheuses. D'un point de vue géologique, elle traverse des terrains d'origine éruptive et plutonique dans la zone pyrénéenne ainsi que des terrains d'origine métamorphique ; puis elle coupe les bancs calcaires et marneux de la région de Foix avant de traverser les grès et sables au niveau de Varilhes. Dans son cours inférieur, elle coule dans la plaine alluviale qui repose sur des molasses tertiaires.

La dynamique de la rivière fait que les lits mineur et majeur de l'Ariège montrent une diversité de milieux naturels importante. On remarque de beaux complexes d'habitats riverains : forêts riveraines de Saule blanc (Salicion albae), de type aulnaie-frênaie (Alnion glutinoso-incanae) dans la partie ariégeoise de la ZNIEFF. Dans la partie haute-garonnaise, un autre type de boisement apparaît : il s'agit de fragments de forêts de chênes, d'ormes et de frênes typiques des grands systèmes fluviaux médio-européens. La végétation herbacée riveraine de type mégaphorbiaie et les communautés végétales amphibies et aquatiques sont aussi bien représentées : groupement de petits potamots, végétation des bancs de graviers et des berges vaseuses, cariçaies à Carex pseudocyperus, roselières, etc. Un autre habitat remarquable de ce site correspond aux groupements de végétation liés aux sources d'eaux dures (alliance phytosociologique du Cratoneurion) qui se développent au niveau de résurgences d'eaux souterraines. Un des intérêts majeurs du site réside dans la présence de la Loutre d'Europe (Lutra lutra), présente sur tout le cours de l'Ariège en amont de Saint-Jean-de-Verges, et du Desman des Pyrénées (Galemys pyrenaicus), dont la présence est avérée entre Ax-les-Thermes et Tarascon-sur-Ariège. Un autre mammifère déterminant fréquente ces milieux humidex : le Putois (Mustela putorius). La faune piscicole est également importante avec la présence du Chabot (Cottus sp.) dans la partie amont, de la Loche franche (Barbatula sp.), du Vairon (Phoxinus phoxinus) et des grands migrateurs comme l'Anguille (Anguilla anguilla) et le Saumon atlantique (Salmo salar). La Lamproie de Planer (Lampetra planeri) est aussi présente au niveau de Pamiers.

Localement, dans des points d'eau stagnante en bordure de l'Ariège, on rencontre des amphibiens déterminants : le Triton marbré et le Pélodyte ponctué notamment.

Concernant la flore sont notées des espèces de milieux strictement aquatiques, humides ou riverains : l'Orme lisse (Ulmus laevis), présent de façon ponctuelle dans la ripisylve et ici en limite sud de son aire de répartition, le Souchet des marais (Eleocharis palustris), le Souchet des lacs (Schoenoplectus lacustris), l'Épiaire des marais (Stachys palustris), le Rubanier à feuilles étroites (Sparganium angustifolium), l'Épilobe à feuilles lancéolées (Epilobium lanceolatum), la Renoncule aquatique (Ranunculus aquatilis), l'Utriculaire commune (Utricularia vulgaris), protégée régionalement. Sur la partie amont de l'Ariège, sont également présentes des espèces rupicoles : l'Asarine couchée (Asarina procumbens) et le Centranthe de Lecoq (Centranthus lecoqii). Plus en aval, on peut avoir ponctuellement dans les boisements riverains des espèces à affinités méditerranéennes comme l'Alaterne (Rhamnus alaternus). Sur les coteaux secs et de certaines parcelles cultivées bordant l'Ariège se rencontrent ponctuellement des espèces typiques de ces milieux : la Lavande à larges feuilles (Lavandula latifolia) et le Ciste à feuilles de sauge (Cistus salviifolius).

1.6 Compléments descriptifs

1.6.1 Mesures de protection

- Site inscrit selon la loi de 1930

- Site classé selon la loi de 1930
- Arrêté de protection de biotope, d'habitat naturel ou de site d'intérêt géologique
- Site inscrit au titre de la Directive Oiseaux (ZPS)
- Site inscrit au titre de la Directive Habitats (ZSC, SIC, PSIC)
- Parc naturel régional

Commentaire sur les mesures de protection

aucun commentaire

1.6.2 Activités humaines

- Agriculture
- Aquaculture
- Pêche
- Navigation
- Tourisme et loisirs
- Activités hydroélectriques, barrages

Commentaire sur les activités humaines

aucun commentaire

1.6.3 Géomorphologie

- Ruisseau, torrent
- Rivière, fleuve
- Lit majeur
- Lit mineur
- Méandre, courbe
- Bras mort
- Source, résurgence

Commentaire sur la géomorphologie

aucun commentaire

1.6.4 Statut de propriété

Non renseigné

Commentaire sur le statut de propriété

aucun commentaire

2. CRITERES D'INTERET DE LA ZONE

Patrimoniaux	Fonctionnels	Complémentaires
- Ecologique - Poissons - Mammifères - Phanérogames	- Fonction d'habitat pour les populations animales ou végétales - Corridor écologique, zone de passages, zone d'échanges - Zone particulière d'alimentation - Zone particulière liée à la reproduction	- Paysager

Commentaire sur les intèrêts

aucun commentaire

3. CRITERES DE DELIMITATION DE LA ZONE

- Répartition des espèces (faune, flore)
- Répartition et agencement des habitats
- Fonctionnement et relation d'écosystèmes

Commentaire sur les critères de délimitation de la zone

La zone correspond à la rivière « Ariège » d'Ax-les-Thermes jusqu'à sa confluence avec la Garonne. Elle comprend la ZNIEFF de type 1 : « Cours de l'Ariège » à laquelle s'ajoutent certains bras secondaires, des ramiers et des habitats constituant le lit majeur (en particulier ripisylves et prairies). L'amont fait l'objet d'une autre ZNIEFF

4. FACTEURS INFLUENCANT L'EVOLUTION DE LA ZONE

Facteur d'évolution	Effet négatif	Effet significatif	Réalité de l'impact
Extraction de matériaux	Intérieur	Indéterminé	Potentiel
Dépots de matériaux, décharges	Intérieur	Indéterminé	Potentiel
Rejets de substances polluantes dans les eaux	Intérieur	Indéterminé	Potentiel
Comblement, assèchement,drainage, poldérisation des zones humides	Intérieur	Indéterminé	Potentiel
Mise en eau, submersion, création de plan d'eau	Intérieur	Indéterminé	Potentiel
Modification des fonds, des courants	Intérieur	Indéterminé	Potentiel
Création ou modification des berges et des digues, îles et îlots artificiels, remblais et déblais, fossés	Intérieur	Indéterminé	Potentiel
Entretien des rivières, canaux, fossés,plans d'eau	Intérieur	Indéterminé	Potentiel
Modification du fonctionnement hydraulique	Intérieur	Indéterminé	Potentiel
Actions sur la végétation immergée, flottante ou amphibie, y compris faucardage et démottage	Intérieur	Indéterminé	Potentiel
Aménagements liés à la pisciculture ou à l'aquaculture	Intérieur	Indéterminé	Potentiel
Pêche professionnelle	Intérieur	Indéterminé	Potentiel
Traitements de fertilisation et pesticides	Intérieur	Indéterminé	Potentiel
Pêche	Intérieur	Indéterminé	Potentiel
Gestion des populations	Intérieur	Indéterminé	Potentiel
Autres pratiques de gestion (préciser)	Intérieur	Indéterminé	Potentiel
Gestion des habitats pour l'accueil et l'information du public	Intérieur	Indéterminé	Potentiel

Commentaire sur les facteurs

aucun commentaire

5. BILANS DES CONNAISSANCES - EFFORTS DES PROSPECTIONS

5.1 Espèces

Nulle	Faible	Moyen	Bon
- Algues - Autre Faunes - Bryophytes - Lichens - Phanérogames - Ptéridophytes - Mollusques - Crustacés - Arachnides - Myriapodes - Odonates - Orthoptères - Lépidoptères - Diptères - Hyménoptères - Autres ordres d'Hexapodes - Hémiptères - Ascomycètes - Autres Fonges	- Oiseaux - Reptiles - Coléoptères - Basidiomycètes	- Amphibiens	- Mammifères - Poissons

5.2 Habitats

6. HABITATS

6.1 Habitats déterminants

EUNIS	CORINE biotopes	Habitats d'intérêt communautaire	Source	Surface (%)	Observation
	44.13 *Forêts galeries de Saules blancs*		Informateur : ANA (Barascud Yannick, Lausbach Sandrine, Tessier Marc), Nature Midi-Pyrénées (Celle Jaoua, Puig Sébastien)	15	2002 - 2002
	44.42 *Forêts fluviales médio-européennes résiduelles*		Informateur : ANA (Lausbach Sandrine), Nature Midi-Pyrénées (Caniot Philippe, Dessaivre Michèle, Nars Aurélie)	5	2003 - 2003
	54.12 *Sources d'eaux dures*		Informateur : ANA (Barascud Yannick, Tessier Marc)	1	2005 - 2005
	53.4 *Bordures à Calamagrostis des eaux courantes*			4	
	53.16 *Végétation à Phalaris arundinacea*			1	
	37.72 *Franges des bords boisés ombragés*			4	

EUNIS	CORINE biotopes	Habitats d'intérêt communautaire	Source	Surface (%)	Observation
	24.52 Groupements euro-sibériens annuels des vases fluviatiles			13	
	24.43 Végétation des rivières mésotrophes			1	
	24.21 Bancs de graviers sans végétation			13	
	37.715 Ourlets riverains mixtes			5	
	24.51 Dépôts nus d'alluvions fluviatiles limoneuses			4	
	24.44 Végétation des rivières eutrophes			3	
	24.31 Bancs de sable des rivières sans végétation			2	
	44.3 Forêt de Frênes et d'Aulnes des fleuves médio-européens			17	
	53.218 Cariçaies à Carex pseudocyperus		Informateur : ISATIS (Belhacène Lionel)		2005 - 2005
	22.414 Colonies d'Utriculaires		Informateur : ISATIS (Belhacène Lionel), Nature Midi-Pyrénées (Belhacène Lionel, Puig Sébastien)		1998 - 2005

6.2 Habitats autres

EUNIS	CORINE biotopes	Habitats d'intérêt communautaire	Source	Surface (%)	Observation
	86 Villes, villages et sites industriels			8	
	84 Alignements d'arbres, haies, petits bois, bocage, parcs			2	

6.3 Habitats périphériques

Non renseigné

6.4 Commentaire sur les habitats

aucun commentaire

7. ESPECES

7.1 Espèces déterminantes

Groupe	Code Espèce (CD_NOM)	Nom scientifique de l'espèce	Nomm vernaculaire de l'espèce	Statut(s) biologique(s)	Sources	Degré d'abondance	Effectif inférieur estimé	Effectif supérieur estimé	Année/ Période d'observation
Amphibiens	252	*Pelodytes punctatus (Daudin, 1803)*	*Pélodyte ponctué (Le)*	Reproduction indéterminée	Informateur : Nature Midi-Pyrénées (Pottier Gilles)		1	1	2003 - 2003
	163	*Triturus marmoratus (Latreille, 1800)*	*Triton marbré (Le)*	Reproduction indéterminée	Informateur : Nature Midi-Pyrénées (Pottier Gilles)		1	1	2003 - 2003
Basidiomycètes	35646	*Cortinarius splendens R. Henry ex R. Henry*	*Cortinaire resplendissant*	Reproduction certaine ou probable	Informateur : ARIANE (De Munnik Nicolas)				2002 - 2002
	39219	*Lactarius acris (Bolt. : Fr.) S.F. Gray*	*Lactaire âcre*	Reproduction certaine ou probable	Informateur : ARIANE (De Munnik Nicolas)				2005 - 2005
	39306	*Lactarius fuliginosus (Fr. : Fr.) Fr.*	*Lactaire fuligineux*	Reproduction certaine ou probable	Informateur : ARIANE (De Munnik Nicolas)				2005 - 2005
	465249	*Pholiota limonella (Peck) Sacc.*		Reproduction certaine ou probable	Informateur : ARIANE (De Munnik Nicolas)				2005 - 2005
	33432	*Tricholoma viridifucatum Bon*		Reproduction certaine ou probable	Informateur : ARIANE (De Munnik Nicolas)				2005 - 2005
Coléoptères	224032	*Pseudotriphyllus suturalis (Fabricius, 1801)*		Reproduction indéterminée	Informateur : EIP (Brustel Hervé)		10	10	2006 - 2006
Mammifères	60243	*Galemys pyrenaicus (E. Geoffroy, 1811)*	*Desman des Pyrénées, Rat-trompette*	Reproduction indéterminée	Informateur : ANA (Bertrand Alain), Bertrand Alain		1	1	1985 - 2005
	60630	*Lutra lutra (Linnaeus, 1758)*	*Loutre d'Europe, Loutre commune, Loutre*	Reproduction indéterminée	Informateur : ANA (Bertrand Alain, Tessier Marc)		1	1	2004 - 2007

Groupe	Code Espèce (CD_NOM)	Nom scientifique de l'espèce	Nomm vernaculaire de l'espèce	Statut(s) biologique(s)	Sources	Degré d'abondance	Effectif inférieur estimé	Effectif supérieur estimé	Année/ Période d'observation
	60731	*Mustela putorius Linnaeus, 1758*	*Putois d'Europe, Putois, Furet*	Reproduction indéterminée	Informateur : CEN Midi-Pyrénées (Bertrand Alain)		1	1	1989 - 1996
Phanérogames	83058	*Antirrhinum majus L., 1753*	*Muflier à grandes fleurs, Gueule-de-lion, Muflier élevé, Grand muflier, Gueule-de-loup*	Reproduction certaine ou probable	Informateur : CBNPMP (Leblond Nicolas), Maugé Christian				1996 - 2008
	83890	*Arnoseris minima (L.) Schweigg. & Körte, 1811*	*Arnoséride naine, Arnoséris nain, Arnoséride minime, Chicorée des moutons, Petite arnoséride*	Reproduction certaine ou probable	Informateur : Maugé Christian				2004 - 2004
	84229	*Asarina procumbens Mill., 1768*	*Asarine couchée, Muflier à feuilles d'asaret, Muflier asaret, Petit asaret*	Reproduction certaine ou probable	Informateur : Maugé Christian				2000 - 2004
	86969	*Bunias erucago L., 1753*	*Bunias fausse roquette, Roquette des champs*	Reproduction certaine ou probable	Informateur : Maugé Christian				2001 - 2005
	87085	*Bupleurum praealtum L., 1756*	*Buplèvre très élevé, Buplèvre élevé, Buplèvre à tiges jonciformes*	Reproduction certaine ou probable	Informateur : Maugé Christian				2005 - 2005
	87420	*Calendula arvensis L., 1763*	*Souci des champs, Gauchefer*	Reproduction certaine ou probable	Informateur : ISATIS (Tessier Marc)		1	10	2009 - 2009
	89330	*Catananche caerulea L., 1753*	*Catananche bleue, Cupidone, Cigaline*	Reproduction certaine ou probable	Informateur : Maugé Christian				1995 - 2005
	89574	*Centaurea cyanus L., 1753*	*Bleuet des moissons, Bleuet, Barbeau*	Reproduction certaine ou probable	Informateur : Maugé Christian				2005 - 2005
	91369	*Cirsium monspessulanum (L.) Hill, 1768*	*Cirse de Montpellier*	Reproduction certaine ou probable	Informateur : Maugé Christian				1996 - 1996

Groupe	Code Espèce (CD_NOM)	Nom scientifique de l'espèce	Nomm vernaculaire de l'espèce	Statut(s) biologique(s)	Sources	Degré d'abondance	Effectif inférieur estimé	Effectif supérieur estimé	Année/ Période d'observation
	92282	*Convallaria majalis L., 1753*	*Muguet de mai, Muguet, Clochette des bois*	Reproduction certaine ou probable	Informateur : Maugé Christian				1996 - 1996
	133668	*Dactylorhiza elata subsp. sesquipedalis (Willd.) Soó, 1962*	*Dactylorhize élevé, Orchis élevé*	Reproduction certaine ou probable	Informateur : Guerby Lucien				1996 - 1996
	133675	*Dactylorhiza incarnata subsp. incarnata (L.) Soó, 1962*	*Dactylorhize incarnat, Orchis incarnat, Orchis couleur de chair*	Reproduction certaine ou probable	Informateur : Guerby Lucien				1996 - 1996
	95774	*Echium plantagineum L., 1771*	*Vipérine à feuilles de plantain, Vipérine faux plantain, Vipérine plantain*	Reproduction certaine ou probable	Informateur : ISATIS (Belhacène Lionel)				2000 - 2000
	95922	*Eleocharis palustris (L.) Roem. & Schult., 1817*	*Éléocharide des marais, Scirpe des marais, Éléocharis des marais*	Reproduction certaine ou probable	Informateur : Maugé Christian				2005 - 2005
	97700	*Euphorbia villosa Waldst. & Kit. ex Willd., 1799*	*Euphorbe d'Illyrie, Euphorbe poilue, Euphorbe velue*	Reproduction certaine ou probable	Informateur : Maugé Christian				2005 - 2005
	98787	*Fourraea alpina (L.) Greuter & Burdet, 1984*	*Fourrée des Alpes, Arabette à feuilles de chou, Arabette à fleurs peu nombreuses, Arabette faux chou, Arabette pauciflore*	Reproduction certaine ou probable	Informateur : Maugé Christian				1996 - 1996
	103292	*Hypericum linariifolium Vahl, 1790*	*Millepertuis à feuilles de linaire, Millepertuis à feuilles de saule, Millepertuis à feuilles linéaires*	Reproduction certaine ou probable	Informateur : Maugé Christian				2004 - 2005

Groupe	Code Espèce (CD_NOM)	Nom scientifique de l'espèce	Nomm vernaculaire de l'espèce	Statut(s) biologique(s)	Sources	Degré d'abondance	Effectif inférieur estimé	Effectif supérieur estimé	Année/ Période d'observation
	106150	*Linaria arvensis (L.) Desf., 1799*	*Linaire des champs*	Reproduction certaine ou probable	Informateur : Maugé Christian				2003 - 2004
	108898	*Muscari neglectum Guss. ex Ten., 1842*	*Muscari négligé, Muscari à grappes*	Reproduction certaine ou probable	Informateur : CBNPMP (Bergès Christophe, Cassan Sandra), Maugé Christian				1995 - 2004
	109019	*Myosotis discolor Pers., 1797*	*Myosotis discolore, Myosotis bicolore, Myosotis changeant, Myosotis versicolore*	Reproduction certaine ou probable	Informateur : Maugé Christian				2005 - 2005
	112285	*Papaver argemone L., 1753*	*Roemérie argémone, Pavot argémone, Coquelicot argémone*	Reproduction certaine ou probable	Informateur : Maugé Christian				2004 - 2005
	112405	*Parentucellia viscosa (L.) Caruel, 1885*	*Bellardie visqueuse, Parentucelle visqueuse, Bartsie visqueuse, Eufragie visqueuse*	Reproduction certaine ou probable	Informateur : Nature Midi-Pyrénées (Caniot Philippe, Mahé Pascale, Nars Aurélie)	Fort	1	10	2001 - 2001
	113748	*Pistacia terebinthus L., 1753*	*Pistachier térébinthe, Pudis, Térébinthe*	Reproduction certaine ou probable	Informateur : CBNPMP (Leblond Nicolas), Maugé Christian				1995 - 2005
	115620	*Potentilla recta L., 1753*	*Potentille droite, Potentille dressée*	Reproduction certaine ou probable	Informateur : CEN Midi-Pyrénées (Déjean Sylvain), Maugé Christian				2002 - 2009
	116928	*Ranunculus aquatilis L., 1753*	*Renoncule aquatique*	Reproduction certaine ou probable	Informateur : Nature Midi-Pyrénées (Caniot Philippe)	Moyen	11	100	2001 - 2001
	120732	*Samolus valerandi L., 1753*	*Samole de Valérand, Mouron d'eau*	Reproduction certaine ou probable	Informateur : ISATIS (Belhacène Lionel)	Moyen	101	1000	1998 - 2005

Groupe	Code Espèce (CD_NOM)	Nom scientifique de l'espèce	Nomm vernaculaire de l'espèce	Statut(s) biologique(s)	Sources	Degré d'abondance	Effectif inférieur estimé	Effectif supérieur estimé	Année/ Période d'observation
	121549	*Schoenoplectus lacustris (L.) Palla, 1888*	*Schénoplecte des lacs, Jonc des chaisiers, Jonc des tonneliers, Scirpe des lacs*	Reproduction certaine ou probable	Informateur : ISATIS (Belhacène Lionel)	Moyen	101	1000	2002 - 2005
	121603	*Scilla autumnalis L., 1753*	*Scille d'automne, Prospéro d'automne*	Reproduction certaine ou probable	Informateur : Maugé Christian				2004 - 2004
	123485	*Silene gallica L., 1753*	*Silène de France, Silène d'Angleterre*	Reproduction certaine ou probable	Informateur : CEN Midi-Pyrénées (Déjean Sylvain), Maugé Christian				2004 - 2009
	123711	*Sinapis alba L., 1753*	*Moutarde blanche*	Reproduction certaine ou probable	Informateur : Maugé Christian				1995 - 2005
	141414	*Stachys palustris subsp. palustris L., 1753*	*Épiaire des marais, Ortie bourbière, Ortie morte*	Reproduction certaine ou probable	Informateur : CBNPMP (Laigneau Françoise), ISATIS (Belhacène Lionel), Nature Midi-Pyrénées (Caniot Philippe)	Fort	1	10	2003 - 2006
	125142	*Stipa eriocaulis Borbás, 1878*	*Stipe à tiges laineuses, Stipe de France, Stipe pennée*	Reproduction certaine ou probable	Informateur : CBNPMP (Leblond Nicolas), Maugé Christian				1996 - 2004
	127028	*Tragopogon porrifolius L., 1753*	*Salsifis à feuilles de poireau, Salsifis du Midi*	Reproduction certaine ou probable	Informateur : CEN Midi-Pyrénées (Déjean Sylvain)				2009 - 2009
	128171	*Ulmus laevis Pall., 1784*	*Orme lisse, Orme blanc, Orme pédonculé*	Reproduction certaine ou probable	Informateur : ANA (Duval Hervé), Nature Midi-Pyrénées (Caniot Philippe, Dessaivre Michèle, Mahé Pascale, Nars Aurélie)	Moyen	11	100	2001 - 2005
	128394	*Valeriana dioica L., 1753*	*Valériane dioïque*	Reproduction certaine ou probable	Informateur : CBNPMP (Arial William)				2006 - 2006
	128491	*Valerianella rimosa Bastard, 1814*	*Valérianelle dentée, Mâche dentée, Doucette dentée*	Reproduction certaine ou probable	Informateur : Maugé Christian				2003 - 2003
	128667	*Verbascum virgatum Stokes, 1787*	*Molène en baguette, Molène effilée*	Reproduction certaine ou probable	Informateur : ISATIS (Belhacène Lionel)				2003 - 2003

Groupe	Code Espèce (CD_NOM)	Nom scientifique de l'espèce	Nomm vernaculaire de l'espèce	Statut(s) biologique(s)	Sources	Degré d'abondance	Effectif inférieur estimé	Effectif supérieur estimé	Année/ Période d'observation
	130599	*Zannichellia palustris L., 1753*	*Zannichellie des marais, Alguette*	Reproduction certaine ou probable	Informateur : CBNPMP (Robert Lili)				2006 - 2006
Poissons	66832	*Anguilla anguilla (Linnaeus, 1758)*	*Anguille d'Europe, Anguille européenne*	Passage, migration	Informateur : ONEMA		1	1	1995 - 2003
				Reproduction indéterminée	Informateur : ONEMA		1	1	1993 - 2003
	189745	*Barbatula Linck, 1790*		Reproduction indéterminée	Informateur : ONEMA		1	1	1987 - 2003
	67239	*Chondrostoma toxostoma (Vallot, 1837)*	*Toxostome, Sofie, Soiffe*	Reproduction indéterminée	Informateur : ONEMA		1	1	1990 - 2000
	191213	*Cottus Linnaeus, 1758*	*Chabots*	Reproduction indéterminée	Informateur : ONEMA		1	5	1981 - 2003
	66333	*Lampetra planeri (Bloch, 1784)*	*Lamproie de Planer, Petite lamproie, Lamproie de ruisseau européenne*	Reproduction indéterminée	Informateur : ONEMA		1	1	1981 - 2003
	67404	*Phoxinus phoxinus (Linnaeus, 1758)*	*Vairon*	Reproduction indéterminée	Informateur : ONEMA		1	1	1987 - 2003
	67420	*Rhodeus amarus (Bloch, 1782)*	*Bouvière*	Reproduction indéterminée	Informateur : ONEMA		1	1	1990 - 1990
	67765	*Salmo salar Linnaeus, 1758*	*Saumon de l'Atlantique, Saumon atlantique*	Reproduction indéterminée	Informateur : MIGADO (Bosc Stéphane, Dartiguelongue Jean)		1	9209	1995 - 2007

7.2 Espèces autres

Groupe	Code Espèce (CD_NOM)	Nom scientifique de l'espèce	Nomm vernaculaire de l'espèce	Statut(s) biologique(s)	Sources	Degré d'abondance	Effectif inférieur estimé	Effectif supérieur estimé	Année/ Période d'observation
Amphibiens	351	*Rana temporaria Linnaeus, 1758*	*Grenouille rousse (La)*	Reproduction indéterminée	Informateur : CEN Midi-Pyrénées (Bertrand Alain)		1	1	1980 - 1996

Groupe	Code Espèce (CD_NOM)	Nom scientifique de l'espèce	Nomm vernaculaire de l'espèce	Statut(s) biologique(s)	Sources	Degré d'abondance	Effectif inférieur estimé	Effectif supérieur estimé	Année/ Période d'observation
	92	*Salamandra salamandra (Linnaeus, 1758)*	*Salamandre tachetée (La)*	Reproduction indéterminée	Informateur : CEN Midi-Pyrénées (Bertrand Alain)		1	1	1980 - 1996
Basidiomycètes	39751	*Russula foetens (Pers. : Fr.) Pers.*	*Russule fétide*	Reproduction certaine ou probable	Informateur : ARIANE (De Munnik Nicolas)				2005 - 2005
	39897	*Russula maculata Quélet*	*Russule maculée*	Reproduction certaine ou probable	Informateur : ARIANE (De Munnik Nicolas)				2005 - 2005
	33380	*Tricholoma squarrulosum Bresadola*		Reproduction certaine ou probable	Informateur : ARIANE (De Munnik Nicolas)				2005 - 2005
Crustacés	237052	*Oniscus simoni Budde-Lund, 1885*		Reproduction indéterminée	Informateur : Laboratoire EcoLab (UMR 5245)		1	1	1941 - 1941
	237174	*Phymatoniscus tuberculatus (Racovitza, 1907)*		Reproduction indéterminée	Informateur : Laboratoire EcoLab (UMR 5245)		1	1	1941 - 1941
	237106	*Sphaerobathytropa ribauti Verhoeff, 1908*		Reproduction indéterminée	Informateur : Laboratoire EcoLab (UMR 5245)		1	1	1941 - 1941
Mammifères	61260	*Arvicola terrestris (Linnaeus, 1758)*	*Campagnol fouisseur*	Reproduction indéterminée	Informateur : CEN Midi-Pyrénées (Bertrand Alain)		1	1	1989 - 1996
	60345	*Barbastella barbastellus (Schreber, 1774)*	*Barbastelle d'Europe, Barbastelle*	Reproduction indéterminée	Informateur : Bertrand Alain, CEN Midi-Pyrénées (Bertrand Alain)		1	1	1985 - 2003
	60360	*Eptesicus serotinus (Schreber, 1774)*	*Sérotine commune*	Reproduction indéterminée	Informateur : Bertrand Alain, CEN Midi-Pyrénées (Bertrand Alain)		1	1	1980 - 2003
	60506	*Hypsugo savii (Bonaparte, 1837)*	*Vespère de Savi*	Reproduction indéterminée	Informateur : Bertrand Alain, CEN Midi-Pyrénées (Bertrand Alain)		1	1	1985 - 2003
	60658	*Martes martes (Linnaeus, 1758)*	*Martre des pins, Martre*	Reproduction indéterminée	Informateur : CEN Midi-Pyrénées (Bertrand Alain)		1	1	1989 - 1996
	79301	*Myotis bechsteinii (Kuhl, 1817)*	*Murin de Bechstein*	Reproduction indéterminée	Informateur : Bertrand Alain		1	1	1985 - 2003

Groupe	Code Espèce (CD_NOM)	Nom scientifique de l'espèce	Nomm vernaculaire de l'espèce	Statut(s) biologique(s)	Sources	Degré d'abondance	Effectif inférieur estimé	Effectif supérieur estimé	Année/ Période d'observation
	60427	*Myotis blythii (Tomes, 1857)*	*Petit Murin*	Reproduction indéterminée	Informateur : Bertrand Alain, CEN Midi-Pyrénées (Bertrand Alain)		1	1	1985 - 2003
	200118	*Myotis daubentonii (Kuhl, 1817)*	*Murin de Daubenton*	Reproduction indéterminée	Informateur : Bertrand Alain, CEN Midi-Pyrénées (Bertrand Alain)		1	1	1985 - 2003
	60400	*Myotis emarginatus (E. Geoffroy, 1806)*	*Murin à oreilles échancrées, Vespertilion à oreilles échancrées*	Reproduction indéterminée	Informateur : Bertrand Alain		1	1	1985 - 2003
	60418	*Myotis myotis (Borkhausen, 1797)*	*Grand Murin*	Reproduction indéterminée	Informateur : Bertrand Alain, CEN Midi-Pyrénées (Bertrand Alain)		1	1	1985 - 2003
	60383	*Myotis mystacinus (Kuhl, 1817)*	*Murin à moustaches, Vespertilion à moustaches*	Reproduction indéterminée	Informateur : Bertrand Alain, CEN Midi-Pyrénées (Bertrand Alain)		1	1	1985 - 2003
	60408	*Myotis nattereri (Kuhl, 1817)*	*Murin de Natterer, Vespertilion de Natterer*	Reproduction indéterminée	Informateur : Bertrand Alain, CEN Midi-Pyrénées (Bertrand Alain)		1	1	1985 - 2003
	60461	*Nyctalus leisleri (Kuhl, 1817)*	*Noctule de Leisler*	Reproduction indéterminée	Informateur : Bertrand Alain, CEN Midi-Pyrénées (Bertrand Alain)		1	1	1980 - 2003
	79303	*Pipistrellus kuhlii (Kuhl, 1817)*	*Pipistrelle de Kuhl*	Reproduction indéterminée	Informateur : Bertrand Alain, CEN Midi-Pyrénées (Bertrand Alain, Néri Frédéric)		1	1	1980 - 2007
	60479	*Pipistrellus pipistrellus (Schreber, 1774)*	*Pipistrelle commune*	Reproduction indéterminée	Informateur : Bertrand Alain, CEN Midi-Pyrénées (Bertrand Alain, Déjean Sylvain, Néri Frédéric)		1	1	1980 - 2007
	60518	*Plecotus auritus (Linnaeus, 1758)*	*Oreillard roux, Oreillard septentrional*	Reproduction indéterminée	Informateur : Bertrand Alain, CEN Midi-Pyrénées (Bertrand Alain)		1	1	1985 - 2003
	60527	*Plecotus austriacus (J.B. Fischer, 1829)*	*Oreillard gris, Oreillard méridional*	Reproduction indéterminée	Informateur : Bertrand Alain, CEN Midi-Pyrénées (Bertrand Alain)		1	1	1985 - 2003
	60330	*Rhinolophus euryale Blasius, 1853*	*Rhinolophe euryale*	Reproduction indéterminée	Informateur : Bertrand Alain		1	1	1985 - 2003

Groupe	Code Espèce (CD_NOM)	Nom scientifique de l'espèce	Nomm vernaculaire de l'espèce	Statut(s) biologique(s)	Sources	Degré d'abondance	Effectif inférieur estimé	Effectif supérieur estimé	Année/ Période d'observation
	60295	*Rhinolophus ferrumequinum (Schreber, 1774)*	*Grand rhinolophe*	Reproduction indéterminée	Informateur : Bertrand Alain, CEN Midi-Pyrénées (Bertrand Alain)		1	1	1980 - 2003
	60313	*Rhinolophus hipposideros (Bechstein, 1800)*	*Petit rhinolophe*	Reproduction indéterminée	Informateur : Bertrand Alain, CEN Midi-Pyrénées (Bertrand Alain)		1	1	1980 - 2003
Oiseaux	2506	*Ardea cinerea Linnaeus, 1758*	*Héron cendré*	Reproduction indéterminée	Informateur : Nature Midi-Pyrénées (Fremaux Sylvain)		1	1	2006 - 2006
	2473	*Botaurus stellaris (Linnaeus, 1758)*	*Butor étoilé*	Reproduction indéterminée	Informateur : Nature Midi-Pyrénées (Fremaux Sylvain)		1	1	2004 - 2005
	2477	*Ixobrychus minutus (Linnaeus, 1766)*	*Blongios nain, Butor blongios*	Reproduction indéterminée	Informateur : Nature Midi-Pyrénées (Fremaux Sylvain)		1	1	2007 - 2007
	2840	*Milvus migrans (Boddaert, 1783)*	*Milan noir*	Reproduction indéterminée	Informateur : Nature Midi-Pyrénées (Fremaux Sylvain)		1	1	2007 - 2007
	3489	*Otus scops (Linnaeus, 1758)*	*Petit-duc scops, Hibou petit-duc*	Reproduction indéterminée	Informateur : CEN Midi-Pyrénées (Bertrand Alain)		1	1	1989 - 1996
	3036	*Rallus aquaticus Linnaeus, 1758*	*Râle d'eau*	Reproduction indéterminée	Informateur : Nature Midi-Pyrénées (Fremaux Sylvain)		1	1	2007 - 2007
	2559	*Scolopax rusticola Linnaeus, 1758*	*Bécasse des bois*	Reproduction indéterminée	Informateur : ANA (Morscheidt Jérôme)		1	1	1990 - 1996
Phanérogames	131033	*Ajuga chamaepitys subsp. chamaepitys (L.) Schreb., 1773*	*Bugle petit-pin, Petite ivette, Bugle jaune*	Reproduction certaine ou probable	Informateur : ISATIS (Belhacène Lionel), Maugé Christian				1996 - 2000
	83285	*Arabis auriculata Lam., 1783*	*Arabette dressée, Arabette auriculée, Arabette à oreillettes, Arabette droite*	Reproduction certaine ou probable	Informateur : Maugé Christian				1996 - 2004
	86083	*Bituminaria bituminosa (L.) C.H.Stirt., 1981*	*Psoralée à odeur de bitume, Bitumineuse, Trèfle bitumeux, Trèfle bitumineux, Bituminaire bitumineuse*	Reproduction certaine ou probable	Informateur : Maugé Christian				1995 - 2005

Groupe	Code Espèce (CD_NOM)	Nom scientifique de l'espèce	Nomm vernaculaire de l'espèce	Statut(s) biologique(s)	Sources	Degré d'abondance	Effectif inférieur estimé	Effectif supérieur estimé	Année/ Période d'observation
	87636	*Campanula erinus L., 1753*	*Campanule érine, Campanule érinus, Campanule à petites fleurs*	Reproduction certaine ou probable	Informateur : Maugé Christian				1995 - 2005
	89884	*Centranthus lecoqii Jord., 1852*	*Centranthe de Lecoq*	Reproduction certaine ou probable	Informateur : Maugé Christian				1995 - 2004
	91715	*Cistus salviifolius L., 1753*	*Ciste à feuilles de sauge, Mondré*	Reproduction certaine ou probable	Informateur : ANA (Tessier Marc)		1	10	2006 - 2006
	133835	*Dianthus deltoides subsp. deltoides L., 1753*	*Œillet deltoïde, Œillet couché, Œillet à delta*	Reproduction certaine ou probable	Informateur : CBNPMP (Bergès Christophe, Cassan Sandra), Maugé Christian				2000 - 2003
	103734	*Iris foetidissima L., 1753*	*Iris fétide, Iris gigot, Iris puant, Glaïeul puant*	Reproduction certaine ou probable	Informateur : Maugé Christian				2004 - 2005
	105312	*Lavandula latifolia Medik., 1784*	*Lavande à larges feuilles, Lavande à feuilles larges, Aspic, Spic*	Reproduction certaine ou probable	Informateur : CBNPMP (Leblond Nicolas), Maugé Christian				1995 - 2005
	108645	*Misopates orontium (L.) Raf., 1840*	*Misopates rubicond*	Reproduction certaine ou probable	Informateur : Maugé Christian				1991 - 2005
	108874	*Muscari comosum (L.) Mill., 1768*	*Muscari chevelu, Muscari à toupet*	Reproduction certaine ou probable	Informateur : Maugé Christian				1996 - 2006
	116704	*Quercus ilex L., 1753*	*Chêne vert, yeuse*	Reproduction certaine ou probable	Informateur : ANA (Duval Hervé), ISATIS (Belhacène Lionel), Maugé Christian, Nature Midi-Pyrénées (Caniot Philippe)	Moyen	101	1000	1995 - 2005
	117526	*Rhamnus alaternus L., 1753*	*Nerprun alaterne, Alaterne*	Reproduction certaine ou probable	Informateur : CBNPMP (Leblond Nicolas), ISATIS (Belhacène Lionel), Maugé Christian, Nature Midi-Pyrénées (Caniot Philippe)	Moyen	101	1000	1995 - 2005
	117530	*Rhamnus cathartica L., 1753*	*Nerprun purgatif*	Reproduction certaine ou probable	Informateur : ISATIS (Belhacène Lionel), Nature Midi-Pyrénées (Calas Jérôme)	Fort	1	10	2002 - 2003

Groupe	Code Espèce (CD_NOM)	Nom scientifique de l'espèce	Nomm vernaculaire de l'espèce	Statut(s) biologique(s)	Sources	Degré d'abondance	Effectif inférieur estimé	Effectif supérieur estimé	Année/ Période d'observation
	121177	*Saxifraga rotundifolia L., 1753*	*Saxifrage à feuilles rondes*	Reproduction certaine ou probable	Informateur : CBNPMP (Bergès Christophe), Maugé Christian				2004 - 2006
	125816	*Taxus baccata L., 1753*	*If à baies, if commun*	Reproduction certaine ou probable	Informateur : Maugé Christian				1995 - 2005
	128255	*Urospermum dalechampii (L.) Scop. ex F.W.Schmidt, 1795*	*Urosperme de Daléchamps, Salsifis de Daléchamps*	Reproduction certaine ou probable	Informateur : CEN Midi-Pyrénées (Déjean Sylvain)				2009 - 2009
	128476	*Valerianella locusta (L.) Laterr., 1821*	*Valérianelle potagère, Mache doucette, Mache, Doucette*	Reproduction certaine ou probable	Informateur : CBNPMP (Bergès Christophe, Cassan Sandra), Maugé Christian				1995 - 2006
	129191	*Vicia hirsuta (L.) Gray, 1821*	*Vesce hérissée*	Reproduction certaine ou probable	Informateur : Maugé Christian				1992 - 2006
	129325	*Vicia tetrasperma (L.) Schreb., 1771*	*Ers à quatre graines, Lentillon, Vesce à quatre graines*	Reproduction certaine ou probable	Informateur : Maugé Christian				1992 - 2005
Ptéridophytes	447951	*Adiantum capillus-veneris L., 1753*	*Capillaire de Montpellier, Cheveux-de-Vénus, Capillaire cheveux-de-Vénus, Adiante cheveux-de-Vénus*	Reproduction certaine ou probable	Informateur : ANA (Tessier Marc), CBNPMP (Bergès Christophe, Leblond Nicolas)		11	100	2002 - 2005
Reptiles	77955	*Coronella austriaca Laurenti, 1768*	*Coronelle lisse (La)*	Reproduction indéterminée	Informateur : CEN Midi-Pyrénées (Bertrand Alain)		1	1	1989 - 1996

7.3 Autres espèces à enjeux

Non renseigné

7.4 Espèces à statut réglementé

Groupe	Code Espèce (CD_NOM)	Espèce (nom scientifique)	Statut de déterminance	Réglementation
Amphibiens	92	*Salamandra salamandra (Linnaeus, 1758)*	Autre	Arrêté du 8 janvier 2021 fixant la liste des amphibiens et des reptiles représentés sur le territoire métropolitain protégés sur l'ensemble du territoire national et les modalités de leur protection *(lien)*
	163	*Triturus marmoratus (Latreille, 1800)*	Déterminante	Arrêté du 8 janvier 2021 fixant la liste des amphibiens et des reptiles représentés sur le territoire métropolitain protégés sur l'ensemble du territoire national et les modalités de leur protection *(lien)*
				Directive 92/43/CEE (Directive européenne dite Directive Habitats-Faune-Flore) *(lien)*
	252	*Pelodytes punctatus (Daudin, 1803)*	Déterminante	Arrêté du 8 janvier 2021 fixant la liste des amphibiens et des reptiles représentés sur le territoire métropolitain protégés sur l'ensemble du territoire national et les modalités de leur protection *(lien)*
	351	*Rana temporaria Linnaeus, 1758*	Autre	Arrêté du 8 janvier 2021 fixant la liste des amphibiens et des reptiles représentés sur le territoire métropolitain protégés sur l'ensemble du territoire national et les modalités de leur protection *(lien)*
				Directive 92/43/CEE (Directive européenne dite Directive Habitats-Faune-Flore) *(lien)*
Mammifères	60243	*Galemys pyrenaicus (E. Geoffroy, 1811)*	Déterminante	Directive 92/43/CEE (Directive européenne dite Directive Habitats-Faune-Flore) *(lien)*
				Liste des espèces animales et végétales à la protection desquelles il ne peut être dérogé qu'après avis du Conseil national de la protection de la nature *(lien)*
				Liste des mammifères terrestres protégés sur l'ensemble du territoire français et les modalités de leur protection *(lien)*
	60295	*Rhinolophus ferrumequinum (Schreber, 1774)*	Autre	Directive 92/43/CEE (Directive européenne dite Directive Habitats-Faune-Flore) *(lien)*
				Liste des mammifères terrestres protégés sur l'ensemble du territoire français et les modalités de leur protection *(lien)*
	60313	*Rhinolophus hipposideros (Bechstein, 1800)*	Autre	Directive 92/43/CEE (Directive européenne dite Directive Habitats-Faune-Flore) *(lien)*
				Liste des mammifères terrestres protégés sur l'ensemble du territoire français et les modalités de leur protection *(lien)*
	60330	*Rhinolophus euryale Blasius, 1853*	Autre	Directive 92/43/CEE (Directive européenne dite Directive Habitats-Faune-Flore) *(lien)*
				Liste des mammifères terrestres protégés sur l'ensemble du territoire français et les modalités de leur protection *(lien)*
	60345	*Barbastella barbastellus (Schreber, 1774)*	Autre	Directive 92/43/CEE (Directive européenne dite Directive Habitats-Faune-Flore) *(lien)*
				Liste des mammifères terrestres protégés sur l'ensemble du territoire français et les modalités de leur protection *(lien)*
	60360	*Eptesicus serotinus (Schreber, 1774)*	Autre	Directive 92/43/CEE (Directive européenne dite Directive Habitats-Faune-Flore) *(lien)*
				Liste des mammifères terrestres protégés sur l'ensemble du territoire français et les modalités de leur protection *(lien)*
	60383	*Myotis mystacinus (Kuhl, 1817)*	Autre	Directive 92/43/CEE (Directive européenne dite Directive Habitats-Faune-Flore) *(lien)*
				Liste des mammifères terrestres protégés sur l'ensemble du territoire français et les modalités de leur protection *(lien)*
	60400	*Myotis emarginatus (E. Geoffroy, 1806)*	Autre	Directive 92/43/CEE (Directive européenne dite Directive Habitats-Faune-Flore) *(lien)*

Groupe	Code Espèce (CD_NOM)	Espèce (nom scientifique)	Statut de déterminance	Réglementation
				Liste des mammifères terrestres protégés sur l'ensemble du territoire français et les modalités de leur protection *(lien)*
	60408	*Myotis nattereri (Kuhl, 1817)*	Autre	Directive 92/43/CEE (Directive européenne dite Directive Habitats-Faune-Flore) *(lien)*
				Liste des mammifères terrestres protégés sur l'ensemble du territoire français et les modalités de leur protection *(lien)*
	60418	*Myotis myotis (Borkhausen, 1797)*	Autre	Directive 92/43/CEE (Directive européenne dite Directive Habitats-Faune-Flore) *(lien)*
				Liste des mammifères terrestres protégés sur l'ensemble du territoire français et les modalités de leur protection *(lien)*
	60427	*Myotis blythii (Tomes, 1857)*	Autre	Directive 92/43/CEE (Directive européenne dite Directive Habitats-Faune-Flore) *(lien)*
				Liste des mammifères terrestres protégés sur l'ensemble du territoire français et les modalités de leur protection *(lien)*
	60461	*Nyctalus leisleri (Kuhl, 1817)*	Autre	Directive 92/43/CEE (Directive européenne dite Directive Habitats-Faune-Flore) *(lien)*
				Liste des mammifères terrestres protégés sur l'ensemble du territoire français et les modalités de leur protection *(lien)*
	60479	*Pipistrellus pipistrellus (Schreber, 1774)*	Autre	Directive 92/43/CEE (Directive européenne dite Directive Habitats-Faune-Flore) *(lien)*
				Liste des mammifères terrestres protégés sur l'ensemble du territoire français et les modalités de leur protection *(lien)*
	60506	*Hypsugo savii (Bonaparte, 1837)*	Autre	Directive 92/43/CEE (Directive européenne dite Directive Habitats-Faune-Flore) *(lien)*
				Liste des mammifères terrestres protégés sur l'ensemble du territoire français et les modalités de leur protection *(lien)*
	60518	*Plecotus auritus (Linnaeus, 1758)*	Autre	Directive 92/43/CEE (Directive européenne dite Directive Habitats-Faune-Flore) *(lien)*
				Liste des mammifères terrestres protégés sur l'ensemble du territoire français et les modalités de leur protection *(lien)*
	60527	*Plecotus austriacus (J.B. Fischer, 1829)*	Autre	Directive 92/43/CEE (Directive européenne dite Directive Habitats-Faune-Flore) *(lien)*
				Liste des mammifères terrestres protégés sur l'ensemble du territoire français et les modalités de leur protection *(lien)*
	60630	*Lutra lutra (Linnaeus, 1758)*	Déterminante	Directive 92/43/CEE (Directive européenne dite Directive Habitats-Faune-Flore) *(lien)*
				Liste des espèces de vertébrés protégées menacées d'extinction en France et dont l'aire de répartition excède le territoire d'un département *(lien)*
				Liste des mammifères terrestres protégés sur l'ensemble du territoire français et les modalités de leur protection *(lien)*
	60658	*Martes martes (Linnaeus, 1758)*	Autre	Directive 92/43/CEE (Directive européenne dite Directive Habitats-Faune-Flore) *(lien)*
				Liste des espèces de gibier dont la chasse est autorisée *(lien)*
	60731	*Mustela putorius Linnaeus, 1758*	Déterminante	Directive 92/43/CEE (Directive européenne dite Directive Habitats-Faune-Flore) *(lien)*
				Liste des espèces de gibier dont la chasse est autorisée *(lien)*
	79301	*Myotis bechsteinii (Kuhl, 1817)*	Autre	Directive 92/43/CEE (Directive européenne dite Directive Habitats-Faune-Flore) *(lien)*

Groupe	Code Espèce (CD_NOM)	Espèce (nom scientifique)	Statut de déterminance	Réglementation
				Liste des mammifères terrestres protégés sur l'ensemble du territoire français et les modalités de leur protection *(lien)*
	79303	*Pipistrellus kuhlii (Kuhl, 1817)*	Autre	Directive 92/43/CEE (Directive européenne dite Directive Habitats-Faune-Flore) *(lien)*
				Liste des mammifères terrestres protégés sur l'ensemble du territoire français et les modalités de leur protection *(lien)*
	200118	*Myotis daubentonii (Kuhl, 1817)*	Autre	Directive 92/43/CEE (Directive européenne dite Directive Habitats-Faune-Flore) *(lien)*
				Liste des mammifères terrestres protégés sur l'ensemble du territoire français et les modalités de leur protection *(lien)*
Oiseaux	2473	*Botaurus stellaris (Linnaeus, 1758)*	Autre	Directive 79/409/CEE (Directive européenne dite Directive Oiseaux) *(lien)*
				Liste des espèces animales et végétales à la protection desquelles il ne peut être dérogé qu'après avis du Conseil national de la protection de la nature *(lien)*
				Liste des oiseaux protégés sur l'ensemble du territoire et les modalités de leur protection *(lien)*
	2477	*Ixobrychus minutus (Linnaeus, 1766)*	Autre	Directive 79/409/CEE (Directive européenne dite Directive Oiseaux) *(lien)*
				Liste des espèces de vertébrés protégées menacées d'extinction en France et dont l'aire de répartition excède le territoire d'un département *(lien)*
				Liste des oiseaux protégés sur l'ensemble du territoire et les modalités de leur protection *(lien)*
	2506	*Ardea cinerea Linnaeus, 1758*	Autre	Liste des oiseaux protégés sur l'ensemble du territoire et les modalités de leur protection *(lien)*
				Prévention de l'introduction et de la propagation des espèces animales exotiques envahissantes sur le territoire de la Réunion *(lien)*
	2559	*Scolopax rusticola Linnaeus, 1758*	Autre	Liste des espèces de gibier dont la chasse est autorisée *(lien)*
				Protection et commercialisation de certaines espèces d'oiseaux sur le territoire français national *(lien)*
	2840	*Milvus migrans (Boddaert, 1783)*	Autre	Directive 79/409/CEE (Directive européenne dite Directive Oiseaux) *(lien)*
				Liste des oiseaux protégés sur l'ensemble du territoire et les modalités de leur protection *(lien)*
				Prévention de l'introduction et de la propagation des espèces animales exotiques envahissantes sur le territoire de la Guadeloupe *(lien)*
				Prévention de l'introduction et de la propagation des espèces animales exotiques envahissantes sur le territoire de la Réunion *(lien)*
	3036	*Rallus aquaticus Linnaeus, 1758*	Autre	Liste des espèces de gibier dont la chasse est autorisée *(lien)*
				Protection et commercialisation de certaines espèces d'oiseaux sur le territoire français national *(lien)*
	3489	*Otus scops (Linnaeus, 1758)*	Autre	Liste des oiseaux protégés sur l'ensemble du territoire et les modalités de leur protection *(lien)*
Poissons	66333	*Lampetra planeri (Bloch, 1784)*	Déterminante	Directive 92/43/CEE (Directive européenne dite Directive Habitats-Faune-Flore) *(lien)*
				Liste des espèces de poissons protégées sur l'ensemble du territoire français national *(lien)*
	67420	*Rhodeus amarus (Bloch, 1782)*	Déterminante	Directive 92/43/CEE (Directive européenne dite Directive Habitats-Faune-Flore) *(lien)*

Groupe	Code Espèce (CD_NOM)	Espèce (nom scientifique)	Statut de déterminance	Réglementation
				Liste des espèces de poissons protégées sur l'ensemble du territoire français national *(lien)*
	67765	*Salmo salar Linnaeus, 1758*	Déterminante	Directive 92/43/CEE (Directive européenne dite Directive Habitats-Faune-Flore) *(lien)*
				Liste des espèces animales et végétales à la protection desquelles il ne peut être dérogé qu'après avis du Conseil national de la protection de la nature *(lien)*
				Liste des espèces de poissons protégées sur l'ensemble du territoire français national *(lien)*
Reptiles	77955	*Coronella austriaca Laurenti, 1768*	Autre	Arrêté du 8 janvier 2021 fixant la liste des amphibiens et des reptiles représentés sur le territoire métropolitain protégés sur l'ensemble du territoire national et les modalités de leur protection *(lien)*
				Directive 92/43/CEE (Directive européenne dite Directive Habitats-Faune-Flore) *(lien)*
Angiospermes	92282	*Convallaria majalis L., 1753*	Déterminante	Liste des espèces végétales sauvages pouvant faire l'objet d'une réglementation préfectorale permanente ou temporaire *(lien)*
	130599	*Zannichellia palustris L., 1753*	Déterminante	Prévention de l'introduction et de la propagation des espèces végétales exotiques envahissantes sur le territoire de la Réunion *(lien)*
	133835	*Dianthus deltoides subsp. deltoides L., 1753*	Autre	Liste des espèces végétales sauvages pouvant faire l'objet d'une réglementation préfectorale permanente ou temporaire *(lien)*
Gymnospermes	125816	*Taxus baccata L., 1753*	Autre	Liste des espèces végétales sauvages pouvant faire l'objet d'une réglementation préfectorale permanente ou temporaire *(lien)*
Ptéridophytes	447951	*Adiantum capillus-veneris L., 1753*	Autre	Liste des espèces animales et végétales à la protection desquelles il ne peut être dérogé qu'après avis du Conseil national de la protection de la nature *(lien)*
				Prévention de l'introduction et de la propagation des espèces végétales exotiques envahissantes sur le territoire de la Réunion *(lien)*

8. LIENS ESPECES ET HABITATS

Non renseigné

9. SOURCES

Type	Auteur	Année de publication	Titre
Bibliographie	Dartiguelongue	2005	Suivi de la fraie des salmonidés migrateurs sur l'Ariège et la Garonne à l'automne 2004. 2G-05-RT
	Espaces Naturels de Midi-Pyrénées - conservatoire régional	1998	Test d'actualisation de 100 Znieff de pelouses sèches d'Ariège, du Lot, du Tarn et du Tarn-et-Garonne
	Labatut G.	1999	Inventaire des plantes méditerranéennes en limite de répartition dans le département de l'Ariege
	Nars A. (Nature Midi-Pyrénées)	2004	Confluence Garonne-Ariège. Synthèse de l'étude préalable 2001-2003
Informateur	ANA (Barascud Yannick)		

Type	Auteur	Année de publication	Titre
	ANA (Barascud Yannick, Lausbach Sandrine, Tessier Marc), Nature Midi-Pyrénées (Celle Jaoua, Puig Sébastien)		
	ANA (Barascud Yannick, Tessier Marc)		
	ANA (Bertrand Alain)		
	ANA (Bertrand Alain), Bertrand Alain		
	ANA (Bertrand Alain, Tessier Marc)		
	ANA (Duval Hervé)		
	ANA (Duval Hervé), ISATIS (Belhacène Lionel), Maugé Christian, Nature Midi-Pyrénées (Caniot Philippe)		
	ANA (Duval Hervé), Nature Midi-Pyrénées (Caniot Philippe, Dessaivre Michèle, Mahé Pascale, Nars Aurélie)		
	ANA (Holliger Benoît)		
	ANA (Labatut Gilles)		
	ANA (Lausbach Sandrine), Nature Midi-Pyrénées (Caniot Philippe, Dessaivre Michèle, Nars Aurélie)		
	ANA (Leturgie Laurence)		
	ANA (Morscheidt Jérôme)		
	ANA (Morscheidt Jérôme)		
	ANA (personne morale)		
	ANA (Tessier Marc)		
	ANA (Tessier Marc)		
	ANA (Tessier Marc), CBNPMP (Bergès Christophe, Leblond Nicolas)		
	ARIANE (De Munnik Nicolas)		
	ARIANE (De Munnik Nicolas)		
	Bertrand Alain		
	Bertrand Alain		
	Bertrand Alain, CEN Midi-Pyrénées (Bertrand Alain)		
	Bertrand Alain, CEN Midi-Pyrénées (Bertrand Alain, Déjean Sylvain, Néri Frédéric)		
	Bertrand Alain, CEN Midi-Pyrénées (Bertrand Alain, Néri Frédéric)		
	CBNPMP (Arial William)		
	CBNPMP (Arial William)		
	CBNPMP (Bergès Christophe)		
	CBNPMP (Bergès Christophe, Cassan Sandra), Maugé Christian		
	CBNPMP (Bergès Christophe), Maugé Christian		
	CBNPMP (Cassan Sandra)		

Type	Auteur	Année de publication	Titre
	CBNPMP (Chagnault Line)		
	CBNPMP (Laigneau Françoise)		
	CBNPMP (Laigneau Françoise), ISATIS (Belhacène Lionel), Nature Midi-Pyrénées (Caniot Philippe)		
	CBNPMP (Leblond Nicolas)		
	CBNPMP (Leblond Nicolas), ISATIS (Belhacène Lionel), Maugé Christian, Nature Midi-Pyrénées (Caniot Philippe)		
	CBNPMP (Leblond Nicolas), Maugé Christian		
	CBNPMP (Robert Lili)		
	CBNPMP (Robert Lili)		
	CEN Midi-Pyrénées (Bertrand Alain)		
	CEN Midi-Pyrénées (Bertrand Alain)		
	CEN Midi-Pyrénées (Déjean Sylvain)		
	CEN Midi-Pyrénées (Déjean Sylvain)		
	CEN Midi-Pyrénées (Déjean Sylvain), Maugé Christian		
	CEN Midi-Pyrénées (Néri Frédéric)		
	EIP (Brustel Hervé)		
	EIP (Brustel Hervé)		
	Guerby Lucien		
	Guerby Lucien		
	ISATIS (Belhacène Lionel)		
	ISATIS (Belhacène Lionel)		
	ISATIS (Belhacène Lionel)		
	ISATIS (Belhacène Lionel), Maugé Christian		
	ISATIS (Belhacène Lionel), Nature Midi-Pyrénées (Belhacène Lionel, Puig Sébastien)		
	ISATIS (Belhacène Lionel), Nature Midi-Pyrénées (Calas Jérôme)		
	ISATIS (Tessier Marc)		
	ISATIS (Tessier Marc)		
	Laboratoire EcoLab (UMR 5245)		
	Laboratoire EcoLab (UMR 5245) (personne morale)		
	Maugé Christian		
	Maugé Christian		
	MIGADO (Bosc Stéphane)		
	MIGADO (Bosc Stéphane, Dartiguelongue Jean)		

Type	Auteur	Année de publication	Titre
	MIGADO (Dartiguelongue Jean)		
	MIGADO (personne morale)		
	Nature Midi-Pyrénées (Buzzi Thomas)		
	Nature Midi-Pyrénées (Calas Jérôme)		
	Nature Midi-Pyrénées (Caniot Philippe)		
	Nature Midi-Pyrénées (Caniot Philippe)		
	Nature Midi-Pyrénées (Caniot Philippe, Mahé Pascale, Nars Aurélie)		
	Nature Midi-Pyrénées (Celle Jaoua)		
	Nature Midi-Pyrénées (Dessaivre Michèle)		
	Nature Midi-Pyrénées (Fremaux Sylvain)		
	Nature Midi-Pyrénées (Fremaux Sylvain)		
	Nature Midi-Pyrénées (Mahé Pascale)		
	Nature Midi-Pyrénées (Pottier Gilles)		
	Nature Midi-Pyrénées (Pottier Gilles)		
	Nature Midi-Pyrénées (Puig Sébastien)		
	ONEMA		
	ONEMA (personne morale)		
	SYRPHYS (Sarthou Jean-Pierre)		

Massif de l'Arize
(Identifiant national : 730012054)

(ZNIEFF Continentale de type 2)

(Identifiant régional : Z2PZ2074)

La citation de référence de cette fiche doit se faire comme suite : Brousseau Cécile (Association des naturalistes de l'Ariège - Espaces naturels d'Ariège), .- 730012054, Massif de l'Arize. - INPN, SPN-MNHN Paris, 52P. *https://inpn.mnhn.fr/zone/znieff/730012054.pdf*

Région en charge de la zone : Midi-Pyrénées
Rédacteur(s) :Brousseau Cécile (Association des naturalistes de l'Ariège - Espaces naturels d'Ariège)
Centroïde calculé : 524168°-1771691°

Dates de validation régionale et nationale

Date de premier avis CSRPN : 27/11/2009
Date actuelle d'avis CSRPN : 27/11/2009
Date de première diffusion INPN : 01/01/1900
Date de dernière diffusion INPN : 17/06/2014

1. DESCRIPTION 2
2. CRITERES D'INTERET DE LA ZONE 4
3. CRITERES DE DELIMITATION DE LA ZONE 4
4. FACTEUR INFLUENCANT L'EVOLUTION DE LA ZONE 5
5. BILAN DES CONNAISSANCES - EFFORTS DES PROSPECTIONS 5
6. HABITATS 6
7. ESPECES 9
8. LIENS ESPECES ET HABITATS 52
9. SOURCES 52

1. DESCRIPTION

1.1 Localisation administrative

- Département : Ariège

- Commune : Montoulieu (INSEE : 09210)
- Commune : Bosc (INSEE : 09063)
- Commune : Serres-sur-Arget (INSEE : 09293)
- Commune : Massat (INSEE : 09182)
- Commune : Boussenac (INSEE : 09065)
- Commune : Montagagne (INSEE : 09196)
- Commune : Rivèrenert (INSEE : 09247)
- Commune : Saint-Girons (INSEE : 09261)
- Commune : Soulan (INSEE : 09301)
- Commune : Alzen (INSEE : 09009)
- Commune : Mercus-Garrabet (INSEE : 09188)
- Commune : Burret (INSEE : 09068)
- Commune : Saurat (INSEE : 09280)
- Commune : Foix (INSEE : 09122)
- Commune : Saint-Pierre-de-Rivière (INSEE : 09273)
- Commune : Montels (INSEE : 09203)
- Commune : Bédeilhac-et-Aynat (INSEE : 09045)
- Commune : Cos (INSEE : 09099)
- Commune : Saint-Martin-de-Caralp (INSEE : 09269)
- Commune : Larbont (INSEE : 09154)
- Commune : Rimont (INSEE : 09246)
- Commune : Prayols (INSEE : 09236)
- Commune : Castelnau-Durban (INSEE : 09082)
- Commune : Encourtiech (INSEE : 09110)
- Commune : Brassac (INSEE : 09066)
- Commune : Ganac (INSEE : 09130)
- Commune : Bastide-de-Sérou (INSEE : 09042)
- Commune : Baulou (INSEE : 09044)
- Commune : Biert (INSEE : 09057)
- Commune : Montjoie-en-Couserans (INSEE : 09209)
- Commune : Cadarcet (INSEE : 09071)
- Commune : Erp (INSEE : 09114)
- Commune : Sentenac-de-Sérou (INSEE : 09292)
- Commune : Ferrières-sur-Ariège (INSEE : 09121)
- Commune : Esplas-de-Sérou (INSEE : 09118)
- Commune : Nescus (INSEE : 09216)
- Commune : Arignac (INSEE : 09015)
- Commune : Bénac (INSEE : 09049)
- Commune : Lacourt (INSEE : 09149)
- Commune : Lescure (INSEE : 09164)

1.2 Superficie

42110,64 hectares

1.3 Altitude

Minimale (mètre): 390
Maximale (mètre): 1685

1.4 Liaisons écologiques avec d'autres ZNIEFF

Non renseigné

1.5 Commentaire général

La ZNIEFF de type 2 : « Massif de l'Arize » étend ses 42 000 ha au centre du département de l'Ariège. Ce massif s'étire d'ouest en longueur entre les rivières Ariège et Salat, et en largeur entre l'Arac et l'Arize. Comprise entre 390 et 1 685 m d'altitude, elle occupe les étages collinéen et montagnard. La géologie complexe de ce massif cristallin associe une partie schisteuse (avec un gradient du nord au sud : micaschistes, schistes, calcschiste) et deux plutons granitiques à chaque extrémité de la ZNIEFF. Le climat est de type montagnard atlantique avec des précipitations assez abondantes. Les fonds de vallons assez humides sont occupés par les villages et une agriculture extensive de montagne qui développe un paysage bocager avec un réseau de linéaires arborés assez préservé. La forêt (hêtraie, hêtraie-sapinière) occupe une large place, même si beaucoup de plantations de résineux marquent elles aussi le paysage. Un réseau hydrographique dense parcourt la ZNIEFF. La zone est parsemée d'anciennes mines et carrières et de grottes naturelles. Dans sa partie la plus élevée (crêtes de l'Arize), au-delà de la limite de la forêt, les milieux rocheux ainsi que les landes et pelouses montagnardes à subalpines dominent le paysage. La ZNIEFF englobe plusieurs ZNIEFF de type 1 : « Massif de l'Arize, versant sud », « Massif de l'Arize, versant nord », « Massif de l'Arize, zone d'altitude », « Aval de l'Arget et affluents (vallée de la Barguillère) ».

En ce qui concerne les habitats, nous pouvons mentionner différents milieux particulièrement intéressants. Un complexe de micro-habitats tourbeux et humides d'un fort intérêt est présent sur la zone, favorisé par l'ambiance fraîche et humide (buttes à sphaignes, bas-marais, tourbières à Narthécie, tourbières de transition et boisements humides). Outre leur intérêt en tant qu'habitats d'espèces, ces milieux jouent un rôle important d'un point de vue fonctionnel (atténuation des effets de crues par stockage d'eau, ralentissement des ruissellements de surface). Nous pouvons mentionner la présence d'un autre habitat humide intéressant : les sources pétrifiantes et leur végétation particulière dominée par des bryophytes (Cratoneurion). Les milieux forestiers sont un élément important de la zone, en particulier en tant qu'habitats pour l'avifaune patrimoniale. Les cours d'eau et les habitats rocheux constituent eux aussi des habitats d'espèces déterminantes à forts enjeux.

D'un point de vue floristique, les éléments patrimoniaux concernent différents groupes : la flore de milieux humides et tourbeux avec des espèces comme le Rossolis à feuilles rondes (Drosera rotundifolia), protégé au niveau national, la Linaigrette engainante (Eriophorum vaginatum) ou la Petite utriculaire (Utricularia minor) dont la ZNIEFF abrite une des plus importantes populations de l'Ariège, ces deux espèces étant protégées au niveau régional, sans compter les 12 espèces de sphaignes également connues dans les zones tourbeuses et l'Osmonde royale (Osmunda regalis), peu connue en Ariège ; les espèces à affinités méditerranéennes avec le Chêne vert (Quercus ilex), le Ciste à feuilles de sauge (Cistus salviifolius) ou le Stipe d'Offner (Stipa offneri) ; les espèces typiques de milieux rocheux et pierreux comme le Centranthe de Lecoq (Centranthus lecoqii), le Grand muflier (Antirrhinum majus), la Joubarbe des toits (Sempervirum tectorum subsp. tectorum), etc. Il existe également une diversité mycologique intéressante avec de très nombreuses espèces de champignons déterminants connues à ce jour, de milieux forestiers comme de milieux ouverts. Dans les fonds de vallons, on peut aussi observer quelques espèces de lichens intéressantes. D'un point de vue faunistique, les intérêts concernent différents groupes. Pour ce qui est des mammifères, nous pouvons mentionner la présence du Desman des Pyrénées (Galemys pyrenaicus) dans les différents cours d'eau de la zone, espèce endémique inscrite à l'annexe II de la directive « Habitats-Faune-Flore ». Des indices de présence du Chat forestier (Felis silvestris), espèce non déterminante dans les Pyrénées, sont également souvent mentionnés. Quelques espèces de chauves-souris vulnérables en France sont connues sur la ZNIEFF. Elles appartiennent à la directive « Habitats - Faune - Flore », et sont protégées en France. Sur le plan ornithologique, la zone est d'une importance majeure pour le Grand Tétras (Tetrao urogallus) et notamment sa reproduction. La Perdrix grise de montagne (Perdix perdix hispanicus) fréquente aussi la zone. Le Milan royal et l'Aigle botté sont également connus nicheurs dans la zone, et le Grand-duc d'Europe est aussi observé dans les parties rocheuses. Ces espèces font partie de la directive « Oiseaux ». L'Euprocte des Pyrénées, amphibien urodèle endémique des Pyrénées, occupe les cours d'eau de bonne qualité. L'entomofaune est également concernée avec la présence d'espèces de libellules déterminantes peu communes en Ariège : la Leucorrhine douteuse (Leucorrhinia dubia) et le Cordulégastre bidenté (Cordulegaster bidentata) dont c'est une des rares stations connues d'Ariège. La richesse se retrouve dans d'autres groupes d'invertébrés : coléoptères avec des espèces souterraines présentant un fort taux d'endémisme et protégés au niveau national, crustacés, mollusques.

1.6 Compléments descriptifs

1.6.1 Mesures de protection

- Site inscrit selon la loi de 1930
- Site classé selon la loi de 1930
- Arrêté de protection de biotope, d'habitat naturel ou de site d'intérêt géologique
- Site inscrit au titre de la Directive Habitats (ZSC, SIC, PSIC)
- Parc naturel régional

Commentaire sur les mesures de protection

aucun commentaire

1.6.2 Activités humaines

- Agriculture
- Sylviculture
- Elevage
- Pêche
- Chasse
- Habitat dispersé

Commentaire sur les activités humaines

aucun commentaire

1.6.3 Géomorphologie

- Ruisseau, torrent
- Source, résurgence
- Vallon
- Montagne
- Escarpement, versant pentu

Commentaire sur la géomorphologie

aucun commentaire

1.6.4 Statut de propriété

Non renseigné

Commentaire sur le statut de propriété

aucun commentaire

2. CRITERES D'INTERET DE LA ZONE

Patrimoniaux	Fonctionnels	Complémentaires
- Lichens - Ecologique - Oiseaux - Mammifères - Autre Faune (préciser) - Insectes - Bryophytes - Phanérogames - Champignons	- Auto-épuration des eaux - Fonction d'habitat pour les populations animales ou végétales - Expansion naturelle des crues - Ralentissement du ruissellement - Soutien naturel d'étiage - Role naturel de protection contre l'érosion des sols - Zone particulière d'alimentation - Zone particulière liée à la reproduction	

Commentaire sur les intèrêts

aucun commentaire

3. CRITERES DE DELIMITATION DE LA ZONE

- Répartition des espèces (faune, flore)

- Fonctionnement et relation d'écosystèmes
- Degré d'artificialisation du milieu ou pression d'usage
- Formations végétales, étages de végétation

Commentaire sur les critères de délimitation de la zone

La ZNIEFF de type 2 du « massif de l'Arize» tient une position centrale en Ariège. Ce massif est ceinturé de vallées : le Salat et l'Ariège à l'ouest et à l'est, l'Arize au nord, L'Arac et le Saurat au sud. La zone englobe trois ZNIEFF de type "massif" altitudinales, s'étalant d'ouest en est, ainsi que le réseau hydrographique de l'Arget. Elle permet d'assurer une continuité écologique et fonctionnelle entre ces dernières.

4. FACTEURS INFLUENCANT L'EVOLUTION DE LA ZONE

Facteur d'évolution	Effet négatif	Effet significatif	Réalité de l'impact
Pollutions et nuisances	Intérieur	Indéterminé	Potentiel
Pratiques liées à la gestion des eaux	Intérieur	Indéterminé	Potentiel
Pâturage	Intérieur	Indéterminé	Potentiel
Abandons de systèmes culturaux et pastoraux, apparition de friches	Intérieur	Indéterminé	Potentiel
Pratiques et travaux forestiers	Intérieur	Indéterminé	Potentiel
Fermeture du milieu	Intérieur	Indéterminé	Potentiel

Commentaire sur les facteurs

aucun commentaire

5. BILANS DES CONNAISSANCES - EFFORTS DES PROSPECTIONS

5.1 Espèces

Nulle	Faible	Moyen	Bon
- Algues - Autre Faunes - Phanérogames - Ptéridophytes - Reptiles - Mollusques - Crustacés - Arachnides - Myriapodes - Hyménoptères - Autres ordres d'Hexapodes - Hémiptères - Autres Fonges	- Amphibiens - Bryophytes - Lichens - Poissons - Odonates - Orthoptères - Lépidoptères - Coléoptères - Diptères	- Mammifères - Oiseaux - Ascomycètes - Basidiomycètes	

5.2 Habitats

6. HABITATS

6.1 Habitats déterminants

EUNIS	CORINE biotopes	Habitats d'intérêt communautaire	Source	Surface (%)	Observation
	24 *Eaux courantes*			1	
	36.3 *Pelouses acidiphiles alpines et subalpines*			1	
	37 *Prairies humides et mégaphorbiaies*			1	
	37.7 *Lisières humides à grandes herbes*			1	
	38.21 *Prairies de fauche atlantiques*			1	
	41.1 *Hêtraies*			10	
	54.4 *Bas-marais acides*			1	
	65 *Grottes*			1	
	88 *Mines et passages souterrains*			1	
	43 *Forêts mixtes*			5	
	51 *Tourbières hautes*			1	
	54 *Bas-marais, tourbières de transition et sources*			1	
	54.5 *Tourbières de transition*			1	
	62.1 *Végétation des falaises continentales calcaires*			1	
	22.323 *Communautés naines à Juncus bufonius*			1	
	31.841 *Landes médio-européennes à Cytisus scoparius*			1	
	22 *Eaux douces stagnantes*			1	
	51.132 *Autres mares de tourbières*		Informateur : ECODIV (Muratet Jean)	1	2004 - 2004

EUNIS	CORINE biotopes	Habitats d'intérêt communautaire	Source	Surface (%)	Observation
	51.141 *Tourbières à Narthecium*		Informateur : ANA (Bertrand Alain, Tessier Marc), CBNPMP (Laigneau Françoise), Maugé Christian	1	1995 - 1995

6.2 Habitats autres

EUNIS	CORINE biotopes	Habitats d'intérêt communautaire	Source	Surface (%)	Observation
	37.2 *Prairies humides eutrophes*			1	
	34.33 *Prairies calcaires subatlantiques très sèches*			1	
	31.86 *Landes à Fougères*			1	
	34.32 *Pelouses calcaires sub-atlantiques semi-arides*			1	
	35.12 *Pelouses à Agrostis-Festuca*			1	
	38.1 *Pâtures mésophiles*			1	
	41 *Forêts caducifoliées*			30	
	41.56 *Chênaies acidiphiles ibéro-atlantiques*			10	
	81 *Prairies améliorées*			1	
	86 *Villes, villages et sites industriels*			1	
	42 *Forêts de conifères*			10	
	44.9 *Bois marécageux d'Aulne, de Saule et de Myrte des marais*			1	
	34.11 *Pelouses médio-européennes sur débris rocheux*			1	
	62 *Falaises continentales et rochers exposés*			1	
	31 *Landes et fruticées*			5	
	82.2 *Cultures avec marges de végétation spontanée*			1	
	31.2 *Landes sèches*			1	

6.3 Habitats périphériques

Non renseigné

6.4 Commentaire sur les habitats

aucun commentaire

7. ESPECES

7.1 Espèces déterminantes

Groupe	Code Espèce (CD_NOM)	Nom scientifique de l'espèce	Nomm vernaculaire de l'espèce	Statut(s) biologique(s)	Sources	Degré d'abondance	Effectif inférieur estimé	Effectif supérieur estimé	Année/ Période d'observation
Amphibiens	444427	*Calotriton asper (Al. Dugès, 1852)*	*Calotriton des Pyrénées (Le), Euprocte des Pyrénées*	Reproduction indéterminée	Informateur : ANA (Bertrand Alain, Delmas Claudine), Delmas Claudine, ECODIV (Muratet Jean)		1	1	1985 - 2006
	92	*Salamandra salamandra (Linnaeus, 1758)*	*Salamandre tachetée (La)*	Reproduction indéterminée	Informateur : ANA (Holliger Benoît), Bricault Patrick, CEN Midi-Pyrénées (Déjean Sylvain)		1	1	1995 - 2008
Ascomycètes	55905	*Byssoloma leucoblepharum (Nyl.) Vain. em Santess*		Reproduction certaine ou probable	Informateur : AFL (Coste Clother)				2004 - 2004
	46668	*Cudoniella clavus (Albertini & Schw. ex Fr.) Dennis*		Reproduction certaine ou probable	Informateur : ARIANE (De Munnik Nicolas)				1992 - 1996
	47414	*Eutypa spinosa (Pers. ex Fr.) Tulasne & Tulasne*		Reproduction certaine ou probable	Informateur : ARIANE (De Munnik Nicolas)				1997 - 2000
	47503	*Geoglossum cookeianum Nannfeldt*		Reproduction certaine ou probable	Informateur : ARIANE (De Munnik Nicolas)				1991 - 1991
	47759	*Helvella latispora Boudier, non sensu Kanouse*		Reproduction certaine ou probable	Informateur : CBNPMP (Corriol Gilles)				2007 - 2007
	48520	*Microglossum viride (Pers. ex Fr.) Gill.*		Reproduction certaine ou probable	Informateur : ARIANE (De Munnik Nicolas)				1991 - 1992
	49863	*Scutellinia scutellata (L. ex Fr.) Lambotte*	*Pézize en bouclier*	Reproduction certaine ou probable	Informateur : ARIANE (De Munnik Nicolas)				1992 - 1996

Groupe	Code Espèce (CD_NOM)	Nom scientifique de l'espèce	Nomm vernaculaire de l'espèce	Statut(s) biologique(s)	Sources	Degré d'abondance	Effectif inférieur estimé	Effectif supérieur estimé	Année/ Période d'observation
Autres	215967	*Cassagnaudina coiffaiti (Cassagnau, 1955)*		Reproduction indéterminée	Informateur : Laboratoire EcoLab (UMR 5245)		1	1	1984 - 1996
	432566	*Ceratophysella duodecimoculata (Steiner, 1953)*		Reproduction indéterminée	Informateur : Laboratoire EcoLab (UMR 5245)		1	1	1996 - 1996
	215812	*Ceratophysella tuberculata Cassagnau, 1959*		Reproduction indéterminée	Informateur : Laboratoire EcoLab (UMR 5245)		1	1	1996 - 1996
	250399	*Deutonura deficiens deficiens Deharveng, 1979*		Reproduction indéterminée	Informateur : Laboratoire EcoLab (UMR 5245)		1	1	1979 - 1984
	215909	*Deutonura monticola (Cassagnau, 1954)*		Reproduction indéterminée	Informateur : Laboratoire EcoLab (UMR 5245)		1	1	1984 - 1984
	215924	*Friesea cauchoisi Delamare, 1951*		Reproduction indéterminée	Informateur : Laboratoire EcoLab (UMR 5245)		1	1	1984 - 1996
	215932	*Friesea inermis Cassagnau, 1958*		Reproduction indéterminée	Informateur : Laboratoire EcoLab (UMR 5245)		1	1	1996 - 1996
	215938	*Friesea pyrenaica Cassagnau, 1958*		Reproduction indéterminée	Informateur : Laboratoire EcoLab (UMR 5245)		1	1	1996 - 1996
	215817	*Hypogastrura elevata Cassagnau, 1959*		Reproduction indéterminée	Informateur : Laboratoire EcoLab (UMR 5245)		1	1	1996 - 1996
	215886	*Monobella pyrenaica (Deharveng, 1979)*		Reproduction indéterminée	Informateur : Laboratoire EcoLab (UMR 5245)		1	1	1986 - 1986
	216026	*Onychiurus ariegicus Deharveng, 1978*		Reproduction indéterminée	Informateur : Laboratoire EcoLab (UMR 5245)		1	1	1996 - 1996
	216238	*Pseudosinella impediens Gisin & da Gama, 1969*		Reproduction indéterminée	Informateur : Laboratoire EcoLab (UMR 5245)		1	1	1969 - 1984
	216266	*Pseudosinella virei Absolon, 1901*		Reproduction indéterminée	Informateur : Laboratoire EcoLab (UMR 5245)		1	1	1984 - 1984

Groupe	Code Espèce (CD_NOM)	Nom scientifique de l'espèce	Nomm vernaculaire de l'espèce	Statut(s) biologique(s)	Sources	Degré d'abondance	Effectif inférieur estimé	Effectif supérieur estimé	Année/ Période d'observation
	215947	*Rusekella peyrei (Cassagnau, 1955)*		Reproduction indéterminée	Informateur : Laboratoire EcoLab (UMR 5245)		1	1	1996 - 1996
	215838	*Schaefferia ariegica Cassagnau, 1969*		Reproduction indéterminée	Informateur : Laboratoire EcoLab (UMR 5245)		1	1	1980 - 1996
	215851	*Schaefferia subcoeca Deharveng & Thibaud, 1980*		Reproduction indéterminée	Informateur : Laboratoire EcoLab (UMR 5245)		1	1	1996 - 1996
	216167	*Tetracanthella ariegica Deharveng & Bedos, 1997*		Reproduction indéterminée	Informateur : Laboratoire EcoLab (UMR 5245)		1	1	1997 - 1997
	216190	*Tetracanthella subdeficiens Deharveng, 1987*		Reproduction indéterminée	Informateur : Laboratoire EcoLab (UMR 5245)		1	1	1996 - 1996
Basidiomycètes	41259	*Abortiporus fractipes (Berk. & Curt.) Bondarzew*		Reproduction certaine ou probable	Informateur : AMB (Bellanger Jean-Michel, Cazenave Robert), ARIANE (Bouet Christian, De Munnik Nicolas)				1995 - 2007
	38044	*Agaricus phaeolepidotus (F.H. Møller) F.H. Møller*	*Agaric à écailles sombres, Psalliote à écailles sombres*	Reproduction certaine ou probable	Informateur : Costes Roger				2003 - 2003
	38072	*Agaricus purpurellus (F.H. Møller) F.H. Møller*	*Agaric améthyste, Psalliote améthyste*	Reproduction certaine ou probable	Informateur : ARIANE (De Munnik Nicolas)				1991 - 1991
	36707	*Agrocybe firma (Peck) Singer*		Reproduction certaine ou probable	Informateur : ARIANE (De Munnik Nicolas), CBNPMP (Corriol Gilles)		1	10	1997 - 2007
	44367	*Albatrellus ovinus (J.C. Sch. : Fr.) Kotlaba & Pouzar*	*Polypore des brebis*	Reproduction certaine ou probable	Informateur : ARIANE (De Munnik Nicolas)				1994 - 2004
	44371	*Albatrellus pes-caprae (Pers. : Fr.) Pouzar*	*Polypore pied-de-chèvre*	Reproduction certaine ou probable	Informateur : ARIANE (De Munnik Nicolas), Fournier Jacques				1991 - 2005

Groupe	Code Espèce (CD_NOM)	Nom scientifique de l'espèce	Nomm vernaculaire de l'espèce	Statut(s) biologique(s)	Sources	Degré d'abondance	Effectif inférieur estimé	Effectif supérieur estimé	Année/ Période d'observation
	34577	*Alnicola scolecina (Fr.) Romagn.*		Reproduction certaine ou probable	Informateur : ARIANE (De Munnik Nicolas)				1999 - 1999
	39017	*Amanita echinocephala (Vittadini) Quélet*	*Amanite épineuse*	Reproduction certaine ou probable	Informateur : ARIANE (De Munnik Nicolas)				1990 - 1990
	39020	*Amanita eliae Quélet*	*Amanite isabelle*	Reproduction certaine ou probable	Informateur : ARIANE (De Munnik Nicolas)				1994 - 1994
	39177	*Amanita verna (Bull. : Fr.) Lamarck*	*Amanite printanière, Oronge ciguë blanche*	Reproduction certaine ou probable	Informateur : ARIANE (De Munnik Nicolas)				1994 - 1994
	33052	*Arrhenia lobata (Pers. : Fr.) Kühner & Lamoure ex Redhead*		Reproduction certaine ou probable	Informateur : ARIANE (De Munnik Nicolas)				1992 - 1994
	33060	*Arrhenia spathulata (Fr. : Fr.) Redhead*		Reproduction certaine ou probable	Informateur : ARIANE (De Munnik Nicolas)				1999 - 1999
	41598	*Bankera violascens (Alb. & Schw. : Fr.) Pouzar*		Reproduction certaine ou probable	Informateur : ARIANE (De Munnik Nicolas)				1999 - 1999
	36763	*Bolbitius lacteus J.E. Lange*		Reproduction certaine ou probable	Informateur : ARIANE (De Munnik Nicolas)				1994 - 1994
	29461	*Boletus radicans Pers. : Fr.*	*Bolet radicant*	Reproduction certaine ou probable	Informateur : ARIANE (De Munnik Nicolas)				1990 - 1990
	41906	*Ceriporiopsis gilvescens (Bresadola) Domanski*		Reproduction certaine ou probable	Informateur : ARIANE (De Munnik Nicolas)				1992 - 1992
	33065	*Chaetocalathus craterellus (Durieu & Léveillé) Singer*		Reproduction certaine ou probable	Informateur : AMB (Bellanger Jean-Michel, Cazenave Robert), ARIANE (Bouet Christian, De Munnik Nicolas), CBNPMP (Corriol Gilles, Hannoire Carole)				1992 - 2007

Groupe	Code Espèce (CD_NOM)	Nom scientifique de l'espèce	Nomm vernaculaire de l'espèce	Statut(s) biologique(s)	Sources	Degré d'abondance	Effectif inférieur estimé	Effectif supérieur estimé	Année/ Période d'observation
	462366	*Chrysomphalina grossula (Pers.) Norvell, Redhead & Ammirati*		Reproduction certaine ou probable	Informateur : ARIANE (De Munnik Nicolas), CBNPMP (Corriol Gilles)				1991 - 2007
	40855	*Clavaria fumosa Pers. : Fr.*	*Clavaire fuligineuse*	Reproduction certaine ou probable	Informateur : ARIANE (De Munnik Nicolas)				1990 - 1990
	40854	*Clavaria vermicularis Swartz : Fr.*	*Clavaire vermicelle*	Reproduction certaine ou probable	Informateur : ARIANE (De Munnik Nicolas)				1991 - 1991
	40872	*Clavaria zollingeri Léveillé*		Reproduction certaine ou probable	Informateur : ARIANE (De Munnik Nicolas)				1999 - 2000
	40879	*Clavariadelphus ligula (J.C. Sch. : Fr.) Donk*	*Clavaire petite langue*	Reproduction certaine ou probable	Informateur : ARIANE (De Munnik Nicolas)				1995 - 1995
	40925	*Clavulinopsis corniculata (J.C. Sch. : Fr.) Corner*	*Clavaire cornue*	Reproduction certaine ou probable	Informateur : ARIANE (De Munnik Nicolas)				1992 - 1992
	40933	*Clavulinopsis fusiformis (Sow. : Fr.) Corner*	*Clavaire en fuseau*	Reproduction certaine ou probable	Informateur : ARIANE (De Munnik Nicolas)				1991 - 1991
	41151	*Clavulinopsis helvola (Pers. : Fr.) Corner*	*Clavaire lumineuse*	Reproduction certaine ou probable	Informateur : ARIANE (De Munnik Nicolas)				1991 - 2002
	41160	*Clavulinopsis luteoalba (Rea) Corner*	*Clavaire jaune pâle*	Reproduction certaine ou probable	Informateur : ARIANE (De Munnik Nicolas)				1999 - 1999
	41983	*Climacocystis borealis (Fr. : Fr.) Kotlaba & Pouzar*	*Polypore boréal*	Reproduction certaine ou probable	Informateur : ARIANE (De Munnik Nicolas)				1993 - 1994
	31996	*Clitocybe trulliformis (Fr. : Fr.) Quélet*		Reproduction certaine ou probable	Informateur : ARIANE (De Munnik Nicolas)				1994 - 1994

Groupe	Code Espèce (CD_NOM)	Nom scientifique de l'espèce	Nomm vernaculaire de l'espèce	Statut(s) biologique(s)	Sources	Degré d'abondance	Effectif inférieur estimé	Effectif supérieur estimé	Année/ Période d'observation
	30623	*Collybia fuscopurpurea (Pers. : Fr.) Kummer*	*Collybie pourprée*	Reproduction certaine ou probable	Informateur : ARIANE (De Munnik Nicolas)				1994 - 1994
	30636	*Collybia hybrida (Kühner & Romagn.) Svrcek & Kubicka*	*Collybie hybride*	Reproduction certaine ou probable	Informateur : CBNPMP (Corriol Gilles)				2007 - 2007
	30638	*Collybia impudica (Fr.) Singer*	*Collybie fétide*	Reproduction certaine ou probable	Informateur : ARIANE (De Munnik Nicolas)				1992 - 1997
	37311	*Coprinus laanii Kits van Waveren*	*Coprin gris souris*	Reproduction certaine ou probable	Informateur : Fournier Jacques				1999 - 1999
	37387	*Coprinus tuberosus Quélet*		Reproduction certaine ou probable	Informateur : ARIANE (De Munnik Nicolas)				1996 - 1996
	37378	*Coprinus velox sensu Kits van Waveren*		Reproduction indéterminée	Informateur : ARIANE (De Munnik Nicolas)				1996 - 1996
	34851	*Cortinarius diosmus Kühner*		Reproduction certaine ou probable	Informateur : ARIANE (De Munnik Nicolas)				1991 - 1991
	34989	*Cortinarius glaucopus (J.C. Sch. : Fr.) Fr.*	*Cortinaire à pied glauque*	Reproduction certaine ou probable	Informateur : ARIANE (De Munnik Nicolas)				1991 - 1991
	35054	*Cortinarius humicola (Quélet) R. Maire*		Reproduction certaine ou probable	Informateur : CBNPMP (Corriol Gilles)				2007 - 2007
	35121	*Cortinarius largus Fr.*		Reproduction certaine ou probable	Informateur : ARIANE (De Munnik Nicolas)				1991 - 1992
	35224	*Cortinarius multiformis (Fr. ?) Fr.*		Reproduction certaine ou probable	Informateur : ARIANE (De Munnik Nicolas)				1991 - 1995

Groupe	Code Espèce (CD_NOM)	Nom scientifique de l'espèce	Nomm vernaculaire de l'espèce	Statut(s) biologique(s)	Sources	Degré d'abondance	Effectif inférieur estimé	Effectif supérieur estimé	Année/ Période d'observation
	35299	*Cortinarius olivaceofuscus Kühner*		Reproduction certaine ou probable	Informateur : ARIANE (De Munnik Nicolas)				1991 - 1991
	35384	*Cortinarius phoeniceus (Bull.) R. Maire*		Reproduction certaine ou probable	Informateur : Fournier Jacques				1999 - 1999
	35761	*Cortinarius triumphans Fr.*	*Cortinaire triomphant*	Reproduction certaine ou probable	Informateur : ARIANE (De Munnik Nicolas)				2005 - 2005
	35769	*Cortinarius tubarius Ammirati & A.H. Smith*		Reproduction certaine ou probable	Informateur : ARIANE (De Munnik Nicolas)				1999 - 1999
	35853	*Cortinarius vulpinus (Velenovsky) R. Henry*		Reproduction certaine ou probable	Informateur : ARIANE (De Munnik Nicolas)				2005 - 2005
	42078	*Creolophus cirrhatus (Pers. : Fr.) P. Karsten*		Reproduction certaine ou probable	Informateur : ARIANE (De Munnik Nicolas)				1994 - 1994
	33082	*Crepidotus calolepis (Fr.) P. Karsten*		Reproduction certaine ou probable	Informateur : ARIANE (De Munnik Nicolas)				2001 - 2003
	33092	*Crepidotus crocophyllus (Berk.) Sacc.*		Reproduction certaine ou probable	Informateur : ARIANE (De Munnik Nicolas)				2000 - 2000
	33097	*Crepidotus epibryus (Fr. : Fr.) Quélet*		Reproduction certaine ou probable	Informateur : ARIANE (De Munnik Nicolas)				1996 - 1998
	29998	*Cuphophyllus colemannianus (Bloxam) Bon*		Reproduction certaine ou probable	Informateur : ARIANE (De Munnik Nicolas)				1990 - 1996
	30006	*Cuphophyllus fuscescens (Bresadola) Bon*		Reproduction certaine ou probable	Informateur : ARIANE (De Munnik Nicolas)				1992 - 1998

Groupe	Code Espèce (CD_NOM)	Nom scientifique de l'espèce	Nomm vernaculaire de l'espèce	Statut(s) biologique(s)	Sources	Degré d'abondance	Effectif inférieur estimé	Effectif supérieur estimé	Année/ Période d'observation
	30045	*Cuphophyllus russocoriaceus (Berk. & Miller) Bon*		Reproduction certaine ou probable	Informateur : ARIANE (De Munnik Nicolas)				1991 - 1996
	42122	*Cyphellostereum laeve (Fr. : Fr.) D.A. Reid*		Reproduction certaine ou probable	Informateur : CBNPMP (Corriol Gilles)				2007 - 2007
	38170	*Cystoderma granulosum (Batsch : Fr.) Fayod*		Reproduction certaine ou probable	Informateur : ARIANE				1991 - 1991
	38190	*Cystoderma terreyi (Berkeley & Br.) Harmaja*	*Cystoderme rouge cinabre*	Reproduction certaine ou probable	Informateur : ARIANE (De Munnik Nicolas)				1990 - 2005
	42243	*Dentipellis fragilis (Pers. : Fr.) Donk*		Reproduction certaine ou probable	Informateur : ARIANE (De Munnik Nicolas)				1998 - 1999
	32051	*Dermoloma atrocinereum (Pers.) Herink ex P.D. Orton*		Reproduction certaine ou probable	Informateur : ARIANE (De Munnik Nicolas)				1990 - 1990
	32063	*Dermoloma pseudocuneifolium Herink ex Bon*		Reproduction certaine ou probable	Informateur : ARIANE (De Munnik Nicolas)				1990 - 1991
	33484	*Entoloma aprile (Britzlemayr) Sacc.*	*Entolome d'avril*	Reproduction certaine ou probable	Informateur : ARIANE (De Munnik Nicolas)				1991 - 1991
	33029	*Entoloma catalaunicum (Singer) Noordeloos*		Reproduction certaine ou probable	Informateur : ARIANE (De Munnik Nicolas)				1992 - 1992
	33541	*Entoloma clypeatum (L.) Kummer*	*Entolome en bouclier*	Reproduction certaine ou probable	Informateur : ARIANE (De Munnik Nicolas)				1991 - 1991
	33606	*Entoloma euchroum (Pers. : Fr.) Donk*		Reproduction certaine ou probable	Informateur : ARIANE (De Munnik Nicolas)				1992 - 2000

Groupe	Code Espèce (CD_NOM)	Nom scientifique de l'espèce	Nomm vernaculaire de l'espèce	Statut(s) biologique(s)	Sources	Degré d'abondance	Effectif inférieur estimé	Effectif supérieur estimé	Année/ Période d'observation
	33845	*Entoloma icterinum (Fr. : Fr.) Moser*		Reproduction certaine ou probable	Informateur : Anonyme				1992 - 1992
	462184	*Entoloma incarnatofuscescens (Britzelmayr) Noordeloos*		Reproduction certaine ou probable	Informateur : ARIANE (De Munnik Nicolas)				2000 - 2000
	33765	*Entoloma mougeotii (Fr.) Hesler*		Reproduction certaine ou probable	Informateur : ARIANE (De Munnik Nicolas)				1991 - 1991
	33820	*Entoloma papillatum (Bresadola) Dennis*		Reproduction certaine ou probable	Informateur : ARIANE (De Munnik Nicolas)				1990 - 1992
	33824	*Entoloma parasiticum (Quélet) Kreisel*		Reproduction certaine ou probable	Informateur : ARIANE (De Munnik Nicolas)				1995 - 1995
	33874	*Entoloma pseudocoelestinum Arnolds*		Reproduction certaine ou probable	Informateur : ARIANE (De Munnik Nicolas)				2000 - 2000
	33931	*Entoloma saundersii (Fr.) Sacc.*		Reproduction certaine ou probable	Informateur : ARIANE (De Munnik Nicolas)				1994 - 1995
	33942	*Entoloma sepium (Noulet & Dassier) Richon & Roze*		Reproduction certaine ou probable	Informateur : ARIANE (De Munnik Nicolas)				1992 - 1992
	34032	*Entoloma versatile (Fr. ? Gillet) Moser*		Reproduction certaine ou probable	Informateur : ARIANE (De Munnik Nicolas), CBNPMP (Corriol Gilles, Hannoire Carole)		1	10	2007 - 2007
	32084	*Fayodia pseudoclusilis (Joss. & Konrad) Singer*		Reproduction certaine ou probable	Informateur : ARIANE (De Munnik Nicolas)				1995 - 1995
	35868	*Flammulaster carpophiloides (Kühner ex Kühner) Watling*		Reproduction certaine ou probable	Informateur : ARIANE (De Munnik Nicolas)				1992 - 1992

Groupe	Code Espèce (CD_NOM)	Nom scientifique de l'espèce	Nomm vernaculaire de l'espèce	Statut(s) biologique(s)	Sources	Degré d'abondance	Effectif inférieur estimé	Effectif supérieur estimé	Année/ Période d'observation
	35879	*Flammulaster denticulatus P.D. Orton*		Reproduction certaine ou probable	Informateur : ARIANE (De Munnik Nicolas)				1992 - 1992
	42541	*Ganoderma adspersum (Schulzer von Müggenburg) Donk*	*Ganoderme épaissi*	Reproduction certaine ou probable	Informateur : ARIANE (De Munnik Nicolas)				1991 - 1993
	42644	*Grifola frondosa (Dicks. : Fr.) S.F. Gray*	*Polypore en touffes*	Reproduction certaine ou probable	Informateur : ARIANE (De Munnik Nicolas)				1994 - 1994
	36942	*Gymnopilus sapineus (Fr. : Fr.) Murrill*		Reproduction certaine ou probable	Informateur : ARIANE (De Munnik Nicolas)				1996 - 1996
	469700	*Gyroporus cyanescens f. immutabilis Charbonnel, Lejeune & Xavier*	*Bolet indigotier*	Reproduction certaine ou probable	Informateur : Costes Roger				2002 - 2002
	34185	*Hohenbuehelia albonigra (Patouillard) Courtecuisse*		Reproduction certaine ou probable	Informateur : ARIANE (De Munnik Nicolas), CBNPMP (Corriol Gilles, Hannoire Carole)				2007 - 2007
	34188	*Hohenbuehelia atrocaerulea (Fr. : Fr.) Singer*		Reproduction certaine ou probable	Informateur : ARIANE (De Munnik Nicolas)				1991 - 1994
	34201	*Hohenbuehelia geogenia (DC.) Singer*	*Pleurote terrestre*	Reproduction certaine ou probable	Informateur : ARIANE (De Munnik Nicolas)				1999 - 1999
	30116	*Hygrocybe citrina (Rea) J.E. Lange*		Reproduction certaine ou probable	Informateur : ARIANE (De Munnik Nicolas)				1991 - 1991
	30162	*Hygrocybe fornicata (Fr.) Singer*		Reproduction certaine ou probable	Informateur : ARIANE (De Munnik Nicolas)				1998 - 1998

Groupe	Code Espèce (CD_NOM)	Nom scientifique de l'espèce	Nomm vernaculaire de l'espèce	Statut(s) biologique(s)	Sources	Degré d'abondance	Effectif inférieur estimé	Effectif supérieur estimé	Année/ Période d'observation
	469733	*Hygrocybe glutinipes var. rubra Bon*		Reproduction certaine ou probable	Informateur : ARIANE (De Munnik Nicolas)				1995 - 1995
	30181	*Hygrocybe insipida (J.E. Lange ex Lundell) Moser*		Reproduction certaine ou probable	Informateur : ARIANE (De Munnik Nicolas)				1991 - 1991
	30212	*Hygrocybe lepida Arnolds*		Reproduction certaine ou probable	Informateur : ARIANE (De Munnik Nicolas)				1992 - 2002
	30232	*Hygrocybe mucronella (Fr.) P. Karsten*		Reproduction certaine ou probable	Informateur : ARIANE (De Munnik Nicolas)				1996 - 1998
	30300	*Hygrocybe reidii Kühner*		Reproduction certaine ou probable	Informateur : ARIANE (De Munnik Nicolas)				2005 - 2005
	30312	*Hygrocybe spadicea (Scop. : Fr.) P. Karsten*		Reproduction certaine ou probable	Informateur : ARIANE (De Munnik Nicolas)				1994 - 1994
	32166	*Hygrophoropsis pallida (Cooke) Kreisel*	*Fausse girolle*	Reproduction certaine ou probable	Informateur : ARIANE (De Munnik Nicolas), Costes Roger				1990 - 2003
	30471	*Hygrophorus poetarum Heim*	*Hygrophore des poètes*	Reproduction certaine ou probable	Informateur : ARIANE (De Munnik Nicolas)				1997 - 2005
	42812	*Hymenochaete fuliginosa (Pers.) Léveillé*		Reproduction certaine ou probable	Informateur : ARIANE (De Munnik Nicolas)				1999 - 1999
	36267	*Inocybe calospora Quélet*		Reproduction certaine ou probable	Informateur : ARIANE (De Munnik Nicolas)				1991 - 1993
	36368	*Inocybe haemacta (Berk. & Cooke) Sacc.*		Reproduction certaine ou probable	Informateur : ARIANE (De Munnik Nicolas), CBNPMP (Corriol Gilles, Hannoire Carole)				1991 - 2007

Groupe	Code Espèce (CD_NOM)	Nom scientifique de l'espèce	Nomm vernaculaire de l'espèce	Statut(s) biologique(s)	Sources	Degré d'abondance	Effectif inférieur estimé	Effectif supérieur estimé	Année/ Période d'observation
	36380	*Inocybe hystrix (Fr.) P. Karsten*		Reproduction certaine ou probable	Informateur : ARIANE (De Munnik Nicolas), Costes Roger				1990 - 2002
	36443	*Inocybe napipes J.E. Lange*		Reproduction certaine ou probable	Informateur : ARIANE (De Munnik Nicolas)				1997 - 1997
	39219	*Lactarius acris (Bolt. : Fr.) S.F. Gray*	*Lactaire âcre*	Reproduction certaine ou probable	Informateur : ARIANE (De Munnik Nicolas)				1996 - 1996
	39282	*Lactarius cremor Fr.*	*Lactaire cannelé*	Reproduction certaine ou probable	Informateur : ARIANE (De Munnik Nicolas)				1991 - 1991
	39306	*Lactarius fuliginosus (Fr. : Fr.) Fr.*	*Lactaire fuligineux*	Reproduction certaine ou probable	Informateur : ARIANE (De Munnik Nicolas)				1990 - 2003
	39383	*Lactarius pergamenus (Swartz : Fr.) Fr.*	*Lactaire poivré*	Reproduction certaine ou probable	Informateur : ARIANE (De Munnik Nicolas)				1991 - 1991
	39418	*Lactarius repraesentaneus Britzelmayr*	*Lactaire remarquable*	Reproduction certaine ou probable	Informateur : Costes Roger				1996 - 1996
	39425	*Lactarius romagnesii Bon*	*Lactaire très sombre*	Reproduction certaine ou probable	Informateur : ARIANE (De Munnik Nicolas)				1992 - 1992
	40499	*Langermannia gigantea (Batsch : Pers.) Rostkovius*	*Vesse de loup géante*	Reproduction certaine ou probable	Informateur : ARIANE (De Munnik Nicolas)				1991 - 1992
	514136	*Lasiochlaena anisea Pouzar*		Reproduction certaine ou probable	Informateur : ARIANE (De Munnik Nicolas)				1995 - 1995
	34242	*Lentinellus flabelliformis (Bolt. : Fr.) Ito*		Reproduction certaine ou probable	Informateur : ARIANE (De Munnik Nicolas)				1995 - 1995

Groupe	Code Espèce (CD_NOM)	Nom scientifique de l'espèce	Nomm vernaculaire de l'espèce	Statut(s) biologique(s)	Sources	Degré d'abondance	Effectif inférieur estimé	Effectif supérieur estimé	Année/ Période d'observation
	464373	*Lentinellus inolens (Konrad & Maublanc) Konrad & Maublanc*		Reproduction certaine ou probable	Informateur : ARIANE (De Munnik Nicolas)				1997 - 1997
	38349	*Lepiota fuscovinacea Möller & Lange*	*Lépiote vineuse*	Reproduction certaine ou probable	Informateur : ARIANE (De Munnik Nicolas), CBNPMP (Corriol Gilles, Hannoire Carole)		1	10	2007 - 2007
	38359	*Lepiota helveola Bresadola*	*Lépiote brune, Lépiote helvéolée*	Reproduction certaine ou probable	Informateur : ARIANE (De Munnik Nicolas)				1992 - 1992
	38461	*Lepiota xanthophylla P.D. Orton*		Reproduction certaine ou probable	Informateur : ARIANE (Bodin Michel)				1991 - 1991
	32225	*Lepista caespitosa (Bres.) Singer, 1951*		Reproduction indéterminée	Informateur : ARIANE (De Munnik Nicolas)				1991 - 1994
	464375	*Lepista panaeolus (Fr.) P. Karsten*	*Argouane*	Reproduction certaine ou probable	Informateur : ARIANE (De Munnik Nicolas)				1990 - 2002
	38530	*Leucoagaricus ionidicolor Bellù & Lanzoni*		Reproduction certaine ou probable	Informateur : ARIANE (De Munnik Nicolas)				1996 - 1996
	39203	*Limacella illinita (Fr.) R. Maire*		Reproduction certaine ou probable	Informateur : ARIANE (De Munnik Nicolas)				1995 - 1995
	40534	*Lycoperdon foetidum Bonorden*		Reproduction certaine ou probable	Informateur : ARIANE (De Munnik Nicolas)				1999 - 1999
	464285	*Macrotyphula juncea (Alb. & Schw. : Fr.) Berthier*		Reproduction certaine ou probable	Informateur : ARIANE (De Munnik Nicolas)				1994 - 1994
	31023	*Marasmius hudsonii (Pers. : Fr.) Fr.*		Reproduction certaine ou probable	Informateur : ARIANE (De Munnik Nicolas)				1995 - 1995

Groupe	Code Espèce (CD_NOM)	Nom scientifique de l'espèce	Nomm vernaculaire de l'espèce	Statut(s) biologique(s)	Sources	Degré d'abondance	Effectif inférieur estimé	Effectif supérieur estimé	Année/ Période d'observation
	464313	*Marasmius ventalloi Singer*		Reproduction certaine ou probable	Informateur : Fournier Jacques				1998 - 1998
	38725	*Melanophyllum eyrei (Massee) Singer*		Reproduction certaine ou probable	Informateur : ARIANE (De Munnik Nicolas)				1991 - 1991
	43438	*Mucronella calva (Alb. & Schw. : Fr.) Fr.*		Reproduction certaine ou probable	Informateur : ARIANE (De Munnik Nicolas)				1995 - 1997
	31362	*Mycena olivaceomarginata (Massee) Massee*		Reproduction certaine ou probable	Informateur : ARIANE (De Munnik Nicolas)				1991 - 1996
	31407	*Mycena pterigena (Fr. : Fr.) Kummer*		Reproduction certaine ou probable	Informateur : CBNPMP (Corriol Gilles)				2007 - 2007
	34316	*Nothopanus porrigens (Pers. : Fr.) Singer*		Reproduction certaine ou probable	Informateur : ARIANE (De Munnik Nicolas)				1992 - 1992
	31622	*Phaeocollybia cidaris (Fr.) Romagn.*		Reproduction certaine ou probable	Informateur : ARIANE (De Munnik Nicolas)				1991 - 1991
	43854	*Phellinus ferrugineofuscus (P. Karsten) Bourdot*	*Polypore ferrugineux des conifères*	Reproduction certaine ou probable	Informateur : ARIANE (De Munnik Nicolas)				2000 - 2000
	37635	*Phellinus robustus (P. Karsten) Bourdot & Galzin*	*Polypore robuste, Phellin robuste*	Reproduction certaine ou probable	Informateur : Anonyme				1992 - 1992
	37666	*Phellodon niger (Fr. : Fr.) P. Karsten*	*Hydne noir*	Reproduction certaine ou probable	Informateur : ARIANE (De Munnik Nicolas)				1992 - 1992
	43863	*Phlebia cornea (Bourdot & Galzin) Parmasto*		Reproduction certaine ou probable	Informateur : ARIANE (De Munnik Nicolas)				1998 - 1998

Groupe	Code Espèce (CD_NOM)	Nom scientifique de l'espèce	Nomm vernaculaire de l'espèce	Statut(s) biologique(s)	Sources	Degré d'abondance	Effectif inférieur estimé	Effectif supérieur estimé	Année/ Période d'observation
	465245	*Pholiota adiposa (Batsch : Fr.) Kummer*		Reproduction certaine ou probable	Informateur : Costes Roger				1990 - 1990
	516646	*Pholiota aurivella (Batsch : Fr.) Kummer*		Reproduction certaine ou probable	Informateur : ARIANE (De Munnik Nicolas)				1999 - 1999
	465249	*Pholiota limonella (Peck) Sacc.*		Reproduction certaine ou probable	Informateur : ARIANE (De Munnik Nicolas)				1990 - 1991
	29896	*Phylloporus pelletieri (Léveillé) Quélet*	*Phyllopore d'europe*	Reproduction certaine ou probable	Informateur : ARIANE (De Munnik Nicolas)				1991 - 1999
	34344	*Phyllotopsis nidulans (Pers. : Fr.) Singer*		Reproduction certaine ou probable	Informateur : CBNPMP (Corriol Gilles)				2007 - 2007
	34373	*Pleurotus cornucopiae (Paulet) Quélet*	*Corne d'abondance*	Reproduction certaine ou probable	Informateur : ARIANE (De Munnik Nicolas)				1990 - 1997
	34376	*Pleurotus dryinus (Pers. : Fr.) Kummer*	*Pleurote du chêne*	Reproduction certaine ou probable	Informateur : ARIANE (De Munnik Nicolas)				1996 - 2004
	34488	*Pleurotus ostreatus (Jacq. : Fr.) Kummer*	*Pleurote en huître*	Reproduction certaine ou probable	Informateur : ARIANE (De Munnik Nicolas)				1991 - 1997
	34495	*Pleurotus pulmonarius (Fr. : Fr.) Quélet*		Reproduction certaine ou probable	Informateur : ARIANE (De Munnik Nicolas, Frayssines Jean-Jacques), Costes Roger				1991 - 1992
	465288	*Pluteus fenzlii (Schulzer von Müggenburg) Corriol & P.-A. Moreau*		Reproduction certaine ou probable	Informateur : ISATIS (Delpont Michel)				2009 - 2009
	38847	*Pluteus hiatulus Romagn.*		Reproduction certaine ou probable	Informateur : ARIANE (De Munnik Nicolas)				1990 - 1990

Groupe	Code Espèce (CD_NOM)	Nom scientifique de l'espèce	Nomm vernaculaire de l'espèce	Statut(s) biologique(s)	Sources	Degré d'abondance	Effectif inférieur estimé	Effectif supérieur estimé	Année/ Période d'observation
	38865	*Pluteus luteovirens Rea*		Reproduction certaine ou probable	Informateur : Fournier Jacques				1999 - 1999
	38832	*Pluteus murinus Bresadola*		Reproduction certaine ou probable	Informateur : ARIANE (De Munnik Nicolas)				1995 - 1995
	38880	*Pluteus plautus (Weinmann) Gillet*		Reproduction certaine ou probable	Informateur : ARIANE (De Munnik Nicolas)				1993 - 1993
	38902	*Pluteus satur Kühner & Romagn.*		Reproduction certaine ou probable	Informateur : Fournier Jacques				1999 - 1999
	38910	*Pluteus thomsonii (Berk. & Br.) Dennis*		Reproduction certaine ou probable	Informateur : ARIANE (De Munnik Nicolas)				1992 - 1992
	38801	*Pluteus tricuspidatus Velenovsky*	*Plutée à arêtes noires*	Reproduction certaine ou probable	Informateur : ARIANE (De Munnik Nicolas)				1991 - 1991
	37809	*Psathyrella sarcocephala (Fr. : Fr.) Singer*		Reproduction certaine ou probable	Informateur : ARIANE (De Munnik Nicolas)				1992 - 1996
	32869	*Pseudoclitocybe expallens (Pers. : Fr.) Moser*	*Clitocybe pâlissant*	Reproduction certaine ou probable	Informateur : ARIANE (De Munnik Nicolas)				1998 - 1998
	44162	*Pseudotomentella tristis (P. Karsten) M.J. Larsen*		Reproduction certaine ou probable	Informateur : ARIANE (De Munnik Nicolas)				1999 - 1999
	44177	*Pterula multifida (Chevallier) Fr.*		Reproduction certaine ou probable	Informateur : ARIANE (De Munnik Nicolas)				1991 - 1991
	44204	*Pycnoporellus fulgens (Fr.) Donk*	*Polypore flamboyant*	Reproduction certaine ou probable	Informateur : CBNPMP (Corriol Gilles)				2007 - 2007

Groupe	Code Espèce (CD_NOM)	Nom scientifique de l'espèce	Nomm vernaculaire de l'espèce	Statut(s) biologique(s)	Sources	Degré d'abondance	Effectif inférieur estimé	Effectif supérieur estimé	Année/ Période d'observation
	41004	*Ramaria aurea (J.C. Sch.) Quélet*	*Clavaire dorée*	Reproduction certaine ou probable	Informateur : ARIANE (De Munnik Nicolas)				1990 - 1999
	470051	*Ramaria fennica var. fumigata (Peck) Schild*		Reproduction certaine ou probable	Informateur : ARIANE (De Munnik Nicolas)				1999 - 1999
	34506	*Resupinatus applicatus (Batsch : Fr.) S.F. Gray*		Reproduction certaine ou probable	Informateur : ARIANE (De Munnik Nicolas)				1991 - 2002
	32916	*Rhodocybe hirneola (Fr. : Fr.) P.D. Orton*		Reproduction certaine ou probable	Informateur : ARIANE (De Munnik Nicolas)				1996 - 1996
	31891	*Rugosomyces ionides (Bull. : Fr.) Bon*		Reproduction certaine ou probable	Informateur : ARIANE (De Munnik Nicolas), CBNPMP (Corriol Gilles, Hannoire Carole)		1	10	1991 - 2007
	31895	*Rugosomyces obscurissimus (A. Pearson) Bon*		Reproduction certaine ou probable	Informateur : ARIANE (De Munnik Nicolas)				1991 - 1992
	39532	*Russula acrifolia Romagn. ex Romagn.*	*Russule à lames âcres*	Reproduction certaine ou probable	Informateur : ARIANE (De Munnik Nicolas)				1991 - 1991
	39620	*Russula azurea Bresadola*	*Russule azurée*	Reproduction certaine ou probable	Informateur : ARIANE (De Munnik Nicolas)				2002 - 2002
	39636	*Russula brunneoviolacea Crawshay*	*Russule brun violacé*	Reproduction certaine ou probable	Informateur : Costes Roger				1991 - 2002
	39737	*Russula farinipes Romell*	*Russule à pied farineux*	Reproduction certaine ou probable	Informateur : ARIANE (De Munnik Nicolas)				1991 - 1992
	39877	*Russula lilacea Quélet*	*Russule lilas*	Reproduction certaine ou probable	Informateur : ARIANE (De Munnik Nicolas)				1994 - 1997

Groupe	Code Espèce (CD_NOM)	Nom scientifique de l'espèce	Nomm vernaculaire de l'espèce	Statut(s) biologique(s)	Sources	Degré d'abondance	Effectif inférieur estimé	Effectif supérieur estimé	Année/ Période d'observation
	40003	*Russula puellula Ebbensen, F.H. Møller & J. Schäffer*	*Russule timide*	Reproduction certaine ou probable	Informateur : Costes Roger				1990 - 1990
	39720	*Russula silvestris (Singer) Reumaux*	*Russule émétique des chênes*	Reproduction certaine ou probable	Informateur : ARIANE (Bodin Michel, De Munnik Nicolas, Pellicier Maurice)				1990 - 1997
	40061	*Russula sororia (Fr.) Romell*	*Russule à odeur spermatique*	Reproduction certaine ou probable	Informateur : ARIANE (De Munnik Nicolas)				1995 - 1995
	37205	*Stropharia inuncta (Fr. : Fr.) Quélet*		Reproduction certaine ou probable	Informateur : ARIANE (De Munnik Nicolas)				1992 - 1992
	44706	*Thelephora anthocephala (Bull. : Fr.) Fr.*		Reproduction certaine ou probable	Informateur : Fournier Jacques				2000 - 2000
	44733	*Thelephora palmata (Scop. : Fr.) Fr.*		Reproduction certaine ou probable	Informateur : ARIANE (De Munnik Nicolas)				1990 - 1997
	44737	*Thelephora penicillata (Pers. : Fr.) Fr.*		Reproduction certaine ou probable	Informateur : ARIANE (De Munnik Nicolas)				1993 - 1993
	44771	*Tomentella chlorina (Massee) G.H. Cunningham*		Reproduction certaine ou probable	Informateur : ARIANE (De Munnik Nicolas, Gilles Gérard)				1996 - 1996
	44784	*Tomentella ellisii (Sacc.) Jülich & Stalpers*		Reproduction certaine ou probable	Informateur : ARIANE (De Munnik Nicolas)				1999 - 1999
	464056	*Tomentella lilacinogrisea Wakefield*		Reproduction certaine ou probable	Informateur : ARIANE (De Munnik Nicolas)				1999 - 1999
	44877	*Tomentellopsis zygodesmoides (J.B. Ellis) Hjortstam*		Reproduction certaine ou probable	Informateur : ARIANE (De Munnik Nicolas)				2000 - 2000

Groupe	Code Espèce (CD_NOM)	Nom scientifique de l'espèce	Nomm vernaculaire de l'espèce	Statut(s) biologique(s)	Sources	Degré d'abondance	Effectif inférieur estimé	Effectif supérieur estimé	Année/ Période d'observation
	44905	*Trametes suaveolens (L. : Fr.) Fr.*	*Tramète parfumée*	Reproduction certaine ou probable	Informateur : ARIANE (De Munnik Nicolas)				1991 - 1991
	45020	*Tremiscus helvelloides (DC. : Fr.) Donk*	*Guépinie en helvelle*	Reproduction certaine ou probable	Informateur : ARIANE (De Munnik Nicolas)				1994 - 1995
	464244	*Tricholoma bresadolanum Clémençon*		Reproduction certaine ou probable	Informateur : ARIANE (De Munnik Nicolas)				1990 - 1990
	33300	*Tricholoma orirubens Quélet*		Reproduction certaine ou probable	Informateur : ARIANE (De Munnik Nicolas)				1992 - 1992
	33303	*Tricholoma pardinum (Pers.) Quélet*	*Tricholome tigré, Tricholome moucheté, Tricholome rayé, Tricholome léopard, Faux griset, Faux petit-gris, Grivelé*	Reproduction certaine ou probable	Informateur : Costes Roger				2003 - 2003
	33443	*Tricholomopsis ornata (Fr.) Singer*		Reproduction certaine ou probable	Informateur : CBNPMP (Corriol Gilles)				2007 - 2007
	38926	*Volvariella caesiotincta P.D. Orton*	*Volvaire verdâtre*	Reproduction certaine ou probable	Informateur : ARIANE (De Munnik Nicolas)				1996 - 1996
Bryophytes	6728	*Sphagnum capillifolium (Ehrh.) Hedw.*		Reproduction certaine ou probable	Informateur : Royaud Alain	Moyen			1995 - 2001
	6734	*Sphagnum compactum Lam. & DC.*		Reproduction certaine ou probable	Informateur : Royaud Alain	Moyen			1995 - 1995
	6740	*Sphagnum denticulatum Brid.*		Reproduction certaine ou probable	Informateur : Royaud Alain	Moyen			1995 - 2001

Groupe	Code Espèce (CD_NOM)	Nom scientifique de l'espèce	Nomm vernaculaire de l'espèce	Statut(s) biologique(s)	Sources	Degré d'abondance	Effectif inférieur estimé	Effectif supérieur estimé	Année/ Période d'observation
	6746	*Sphagnum fallax (H.Klinggr.) H.Klinggr.*		Reproduction certaine ou probable	Informateur : Royaud Alain	Moyen			2001 - 2001
	6748	*Sphagnum flexuosum Dozy & Molk.*		Reproduction certaine ou probable	Informateur : Royaud Alain	Moyen			1995 - 2001
	6751	*Sphagnum girgensohnii Russow*		Reproduction certaine ou probable	Informateur : Royaud Alain	Moyen			2001 - 2001
	6774	*Sphagnum papillosum Lindb.*		Reproduction certaine ou probable	Informateur : Royaud Alain	Moyen			1995 - 2001
	6780	*Sphagnum quinquefarium (Braithw.) Warnst.*		Reproduction certaine ou probable	Informateur : Royaud Alain	Moyen			2001 - 2001
	6789	*Sphagnum squarrosum Crome*		Reproduction certaine ou probable	Informateur : Royaud Alain	Moyen			2001 - 2001
	6790	*Sphagnum subnitens Russow & Warnst.*		Reproduction certaine ou probable	Informateur : Royaud Alain	Moyen			1995 - 2001
	6794	*Sphagnum subsecundum Nees*		Reproduction certaine ou probable	Informateur : Royaud Alain	Moyen			1995 - 2001
	6797	*Sphagnum teres (Schimp.) Ångstr.*		Reproduction certaine ou probable	Informateur : Royaud Alain	Moyen			1995 - 2001
Coléoptères	223891	*Antrocharis querilhaci (Lespès, 1857)*		Reproduction indéterminée	Informateur : ANA (Bertrand Alain), Laboratoire EcoLab (UMR 5245)		1	1	1989 - 2002
	458956	*Aphaenops cerberus (Dieck, 1869)*		Reproduction indéterminée	Informateur : Laboratoire EcoLab (UMR 5245)		1	1	1947 - 2002
	458861	*Aphaenops pluto (Dieck, 1869)*		Reproduction indéterminée	Informateur : Laboratoire EcoLab (UMR 5245)		1	1	1962 - 2002

Groupe	Code Espèce (CD_NOM)	Nom scientifique de l'espèce	Nomm vernaculaire de l'espèce	Statut(s) biologique(s)	Sources	Degré d'abondance	Effectif inférieur estimé	Effectif supérieur estimé	Année/ Période d'observation
	11520	*Denticollis rubens Piller & Mitterpacher, 1783*	*Taupin artiste*	Reproduction indéterminée	Informateur : EIP (Brustel Hervé, Valladares Lionel)		2	2	2004 - 2004
	416815	*Dirhagus lepidus*		Reproduction indéterminée	Informateur : EIP (Brustel Hervé, Valladares Lionel)		1	1	2004 - 2004
	222768	*Geotrechus saulcyi (Argod-Vallon, 1913)*		Reproduction indéterminée	Informateur : Laboratoire EcoLab (UMR 5245)		1	1	1955 - 2002
	223793	*Speonomus colluvii Delay, Juberthie & Ruffat, 1983*		Reproduction indéterminée	Informateur : Laboratoire EcoLab (UMR 5245)		1	1	2002 - 2002
	416826	*Speonomus hydrophilus*		Reproduction indéterminée	Informateur : ATEK (Heurtault J.), Laboratoire EcoLab (UMR 5245)		1	1	1985 - 2002
	223808	*Speonomus pyrenaeus (Lespès, 1857)*		Reproduction indéterminée	Informateur : Laboratoire EcoLab (UMR 5245)		1	1	2002 - 2002
	223812	*Speonomus zophosinus (Saulcy, 1872)*		Reproduction indéterminée	Informateur : ANA (Bertrand Alain)		1	1	1986 - 1991
	224166	*Tetratoma ancora Fabricius, 1790*		Reproduction indéterminée	Informateur : EIP (Brustel Hervé, Valladares Lionel)		2	2	2004 - 2004
	11858	*Tillus elongatus (Linnaeus, 1758)*		Reproduction indéterminée	Informateur : EIP (Brustel Hervé, Valladares Lionel)		1	1	2004 - 2004
Crustacés	240789	*Acanthocyclops sensitivus (Graeter & Chappuis, 1914)*		Reproduction indéterminée	Informateur : ATEK (Pitzalis A., Rouch Raymond)		1	1	1989 - 1990
	432529	*Acanthocyclops stammeri westphalicus Kiefer, 1931*		Reproduction indéterminée	Informateur : ATEK (Pitzalis A., Rouch Raymond)		1	1	1989 - 1990
	240823	*Antrocamptus chappuisi Rouch, 1970*		Reproduction indéterminée	Informateur : ATEK (Pitzalis A., Rouch Raymond)		1	1	1989 - 1990

Groupe	Code Espèce (CD_NOM)	Nom scientifique de l'espèce	Nomm vernaculaire de l'espèce	Statut(s) biologique(s)	Sources	Degré d'abondance	Effectif inférieur estimé	Effectif supérieur estimé	Année/ Période d'observation
	17847	*Ceuthonectes gallicus Chappuis, 1928*		Reproduction indéterminée	Informateur : ATEK (Pitzalis A., Rouch Raymond)		1	1	1989 - 1990
	240852	*Elaphoidella bouilloni Rouch, 1964*		Reproduction indéterminée	Informateur : ATEK (Lescher-Moutoue Françoise, Pitzalis A., Rouch Raymond)		1	1	1964 - 1990
	240767	*Graeteriella rouchi Lescher-Moutoué, 1968*		Reproduction indéterminée	Informateur : ATEK (Pitzalis A., Rouch Raymond)		1	1	1989 - 1990
	244578	*Ingolfiella thibaudi Coineau, 1968*	*Inolfielle de Thibault (L')*	Reproduction indéterminée	Informateur : ATEK (Pitzalis A., Rouch Raymond)		1	1	1989 - 1990
	240976	*Microcharon rouchi Coineau, 1968*		Reproduction indéterminée	Informateur : ATEK (Pitzalis A., Rouch Raymond)		1	1	1989 - 1990
	240871	*Moraria brevipes (Sars, 1863)*		Reproduction indéterminée	Informateur : ATEK (Pitzalis A., Rouch Raymond)		1	1	1989 - 1990
	240816	*Nitocrella gracilis Chappuis, 1955*		Reproduction indéterminée	Informateur : ATEK (Pitzalis A., Rouch Raymond)		1	1	1989 - 1990
	237157	*Oritoniscus intermedius Vandel, 1957*		Reproduction indéterminée	Informateur : Laboratoire EcoLab (UMR 5245)		1	1	1996 - 1996
	237165	*Oritoniscus remyi Dalens, 1964*		Reproduction indéterminée	Informateur : Laboratoire EcoLab (UMR 5245)		1	1	1973 - 1997
	240877	*Paracamptus schmeili (Mrázek, 1893)*		Reproduction indéterminée	Informateur : ATEK (Pitzalis A., Rouch Raymond)		1	1	1989 - 1990
	240820	*Parapseudoleptomesoch subterranea (Chappuis, 1928)*		Reproduction indéterminée	Informateur : ATEK (Pitzalis A., Rouch Raymond)		1	1	1989 - 1990
	432573	*Parasalentinella rouchi Bou, 1971*		Reproduction indéterminée	Informateur : ATEK (Pitzalis A., Rouch Raymond)		1	1	1989 - 1990
	240920	*Parastenocaris dianae Chappuis, 1955*		Reproduction indéterminée	Informateur : ATEK (Pitzalis A., Rouch Raymond)		1	1	1989 - 1990

Groupe	Code Espèce (CD_NOM)	Nom scientifique de l'espèce	Nomm vernaculaire de l'espèce	Statut(s) biologique(s)	Sources	Degré d'abondance	Effectif inférieur estimé	Effectif supérieur estimé	Année/ Période d'observation
	240926	*Parastenocaris nertensis Rouch, 1990*		Reproduction indéterminée	Informateur : ATEK (Pitzalis A., Rouch Raymond)		1	1	1989 - 1990
	240932	*Parastenocaris vandeli Rouch, 1988*		Reproduction indéterminée	Informateur : ATEK (Pitzalis A., Rouch Raymond)		1	1	1989 - 1990
	240994	*Pseudocandona rouchi Danielopol, 1973*		Reproduction indéterminée	Informateur : ATEK (Pitzalis A., Rouch Raymond)		1	1	1989 - 1990
	244574	*Salentinella gineti Balazuc, 1957*		Reproduction indéterminée	Informateur : ATEK (Bou Claude, Pitzalis A., Rouch Raymond)		1	1	1963 - 1990
	244576	*Salentinella petiti Coineau, 1968*		Reproduction indéterminée	Informateur : ATEK (Bou Claude, Pitzalis A., Rouch Raymond)		1	1	1963 - 1990
	240752	*Speocyclops kieferi Lescher-Moutoué, 1968*		Reproduction indéterminée	Informateur : ATEK (Lescher-Moutoue Françoise, Pitzalis A., Rouch Raymond)		1	1	1964 - 1990
	416835	*Stenasellus virei boui Magniez, 1968*		Reproduction indéterminée	Informateur : ATEK (Pitzalis A., Rouch Raymond)		1	1	1989 - 1990
	416836	*Stenasellus virei hussoni Magniez, 1968*		Reproduction indéterminée	Informateur : ATEK (Bou Claude)		1	1	1963 - 2003
	216441	*Vandelibathynella vandeli (Delamare Deboutteville & Chappuis, 1954)*	*Bathynelle de Vandel (La)*	Reproduction indéterminée	Informateur : ATEK (Pitzalis A., Rouch Raymond)		1	1	1989 - 1990
Diptères	217380	*Chalcosyrphus valgus (Gmelin, 1790)*		Reproduction indéterminée	Informateur : SYRPHYS (Sarthou Jean-Pierre)		1	1	1995 - 1995
	217430	*Chrysotoxum cisalpinum Rondani, 1845*		Reproduction indéterminée	Informateur : SYRPHYS (Sarthou Jean-Pierre)		4	4	1994 - 1995
Lépidoptères	53391	*Hipparchia semele (Linnaeus, 1758)*	*Agreste (L')*	Reproduction indéterminée	Informateur : CEN Midi-Pyrénées (Déjean Sylvain)		1	1	2004 - 2005

Groupe	Code Espèce (CD_NOM)	Nom scientifique de l'espèce	Nomm vernaculaire de l'espèce	Statut(s) biologique(s)	Sources	Degré d'abondance	Effectif inférieur estimé	Effectif supérieur estimé	Année/ Période d'observation
	219755	*Satyrium w-album (Knoch, 1782)*	*Thécla de l'Orme (La), Thécla à W blanc (La), W blanc (Le), Thècle W-album (La), Thécla W-Blanc (La), Porte-Queue brun à une ligne blanche (Le)*	Reproduction indéterminée	Informateur : ANA (Bertrand Alain)		1	1	2004 - 2004
Lichens	57608	*Rhizocarpon furfurosum H. Magn. & Poelt*		Reproduction certaine ou probable	Informateur : AFL (Coste Clother, Masson Didier)				2004 - 2004
	57543	*Rhizocarpon plicatile (Leight.) A.L.Sm.*		Reproduction certaine ou probable	Informateur : AFL (Coste Clother, Masson Didier)				2004 - 2004
	658759	*Strigula buxi Chodat, 1912*		Reproduction indéterminée	Informateur : AFL (Coste Clother)				2004 - 2004
Mammifères	60243	*Galemys pyrenaicus (E. Geoffroy, 1811)*	*Desman des Pyrénées, Rat-trompette*	Reproduction indéterminée	Informateur : ANA (Bertrand Alain, Denier Colette)		1	2	1976 - 2005
	60630	*Lutra lutra (Linnaeus, 1758)*	*Loutre d'Europe, Loutre commune, Loutre*	Reproduction indéterminée	Informateur : ANA (Bertrand Alain)		1	1	2004 - 2007
	79305	*Miniopterus schreibersii (Kuhl, 1817)*	*Minioptère de Schreibers*	Reproduction certaine ou probable	Informateur : Bertrand Alain, GCMP (Bertrand Alain)		1	1300	1985 - 2003
	60731	*Mustela putorius Linnaeus, 1758*	*Putois d'Europe, Putois, Furet*	Reproduction indéterminée	Informateur : Nature Midi-Pyrénées (Hembert Emmanuelle)		1	1	2006 - 2006
	79301	*Myotis bechsteinii (Kuhl, 1817)*	*Murin de Bechstein*	Passage, migration	Informateur : GCMP (Déjean Sylvain)		2	2	1998 - 1998
	60427	*Myotis blythii (Tomes, 1857)*	*Petit Murin*	Passage, migration	Informateur : GCMP (Déjean Sylvain)		1	1	2005 - 2005
				Reproduction certaine ou probable	Informateur : GCMP (Déjean Sylvain)		1	1	1997 - 1997

Groupe	Code Espèce (CD_NOM)	Nom scientifique de l'espèce	Nomm vernaculaire de l'espèce	Statut(s) biologique(s)	Sources	Degré d'abondance	Effectif inférieur estimé	Effectif supérieur estimé	Année/ Période d'observation
	60418	*Myotis myotis (Borkhausen, 1797)*	*Grand Murin*	Passage, migration	Informateur : GCMP (Déjean Sylvain)		1	1	2005 - 2005
				Reproduction certaine ou probable	Informateur : GCMP (Déjean Sylvain)		1	1	1997 - 1997
	60330	*Rhinolophus euryale Blasius, 1853*	*Rhinolophe euryale*	Passage, migration	Informateur : GCMP (Déjean Sylvain)		1	1	2005 - 2005
				Reproduction certaine ou probable	Informateur : GCMP (Bertrand Alain)		17	17	1988 - 1991
	60313	*Rhinolophus hipposideros (Bechstein, 1800)*	*Petit rhinolophe*	Hivernage, séjour hors de période de reproduction	Informateur : GCMP (Bertrand Alain, Déjean Sylvain)		11	15	1997 - 2006
				Passage, migration	Informateur : GCMP (Déjean Sylvain)		1	6	1998 - 2000
				Reproduction certaine ou probable	Informateur : ANA, CEN Midi-Pyrénées (Déjean Sylvain), GCMP (Déjean Sylvain)		1	15	1991 - 2006
Mollusques	199831	*Abida pyrenaearia (Michaud, 1831)*	*Maillot des Pyrénées*	Reproduction certaine ou probable	Informateur : Anonyme		1	1	1993 - 2005
	162985	*Abida secale boileausiana (Küster, 1845)*	*Maillot audois*	Reproduction certaine ou probable	Informateur : CEN Midi-Pyrénées (Déjean Sylvain)		1	1	2004 - 2004
	163240	*Arion anthracius Bourguignat, 1886*	*Loche anthracite*	Reproduction certaine ou probable	Informateur : Anonyme		1	1	1993 - 2005
	162690	*Cochlostoma nouleti (Dupuy, 1851)*	*Cochlostome des Pyrénées*	Reproduction certaine ou probable	Informateur : Anonyme		1	1	1993 - 2005
	162685	*Cochlostoma obscurum obscurum (Draparnaud, 1805)*	*Cochlostome montagnard*	Reproduction certaine ou probable	Informateur : CEN Midi-Pyrénées (Déjean Sylvain)		1	1	1993 - 2005

Groupe	Code Espèce (CD_NOM)	Nom scientifique de l'espèce	Nomm vernaculaire de l'espèce	Statut(s) biologique(s)	Sources	Degré d'abondance	Effectif inférieur estimé	Effectif supérieur estimé	Année/ Période d'observation
Odonates	199685	*Cordulegaster bidentata Selys, 1843*	*Cordulégastre bidenté (Le)*	Reproduction indéterminée	Informateur : CEN Midi-Pyrénées (Déjean Sylvain)		1	1	2004 - 2004
	65352	*Leucorrhinia dubia (Vander Linden, 1825)*	*Leucorrhine douteuse (La)*	Reproduction indéterminée	Informateur : ANA (Tessier Marc)		6	6	2005 - 2005
Oiseaux	2654	*Aquila pennata (Gmelin, 1788)*	*Aigle botté*	Reproduction certaine ou probable	Informateur : ANA (Brun Gilles, Renouf André)		2	2	2001 - 2001
	3493	*Bubo bubo (Linnaeus, 1758)*	*Grand-duc d'Europe*	Reproduction certaine ou probable	Informateur : ANA (Morscheidt Jérôme), Nature Midi-Pyrénées (Buzzi Thomas)		2	2	2001 - 2005
	2844	*Milvus milvus (Linnaeus, 1758)*	*Milan royal*	Reproduction certaine ou probable	Informateur : ANA (Bertrand Alain)		1	2	2007 - 2007
	2992	*Perdix perdix hispaniensis Reichenow, 1892*	*Perdrix grise des Pyrénées*	Reproduction certaine ou probable	Informateur : FDC 09 (Marty Évelyn), OGM		1	1	1998 - 2005
	2966	*Tetrao urogallus aquitanicus Ingram, 1915*		Hivernage, séjour hors de période de reproduction	Informateur : OGM		1	1	2005 - 2005
				Reproduction certaine ou probable	Informateur : ANA (Bertrand Alain, Duval Hervé, Garric Julien), ECODIV (Muratet Jean), FDC 09 (Marty Évelyn), OGM		1	2	1987 - 2006
Orthoptères	536063	*Callicrania ramburii (Bolívar, 1878)*	*Ephippigère gascone*	Reproduction indéterminée	Informateur : ASINAT (Defaut Bernard)		1	1	1982 - 1982
	65721	*Metrioptera bicolor (Philippi, 1830)*	*Decticelle bicolore*	Reproduction indéterminée	Informateur : ASINAT (Defaut Bernard)		1	1	1995 - 1995
Phanérogames	82909	*Anthericum ramosum L., 1753*	*Phalangère rameuse, Anthéricum ramifié*	Reproduction certaine ou probable	Informateur : ANA (Tessier Marc)		1	10	2006 - 2006

Groupe	Code Espèce (CD_NOM)	Nom scientifique de l'espèce	Nomm vernaculaire de l'espèce	Statut(s) biologique(s)	Sources	Degré d'abondance	Effectif inférieur estimé	Effectif supérieur estimé	Année/ Période d'observation
	83058	*Antirrhinum majus L., 1753*	*Muflier à grandes fleurs, Gueule-de-lion, Muflier élevé, Grand muflier, Gueule-de-loup*	Reproduction certaine ou probable	Informateur : ANA (Tessier Marc)		11	100	2006 - 2006
	131554	*Arabis nova subsp. nova Vill., 1779*	*Arabette nouvelle, Arabette des rochers*	Reproduction certaine ou probable	Informateur : PNR PA (Georges Nicolas, Séjalon Sophie)				2006 - 2006
	83402	*Arabis scabra All., 1773*	*Arabette dressée, Arabette scabre, Arabette raide*	Reproduction certaine ou probable	Informateur : PNR PA (Georges Nicolas, Séjalon Sophie)				2006 - 2006
	84229	*Asarina procumbens Mill., 1768*	*Asarine couchée, Muflier à feuilles d'asaret, Muflier asaret, Petit asaret*	Reproduction certaine ou probable	Informateur : ANA (Tessier Marc), CBNPMP (Arial William), Maugé Christian, PNR PA (Georges Nicolas, Séjalon Sophie)		1	10	1992 - 2006
	86136	*Bombycilaena erecta (L.) Smoljan., 1955*	*Bombycilène dressée, Micrope dressé, Gnaphale dressé, Micrope droit, Micrope érigé, Cotonnière dressée*	Reproduction certaine ou probable	Informateur : Maugé Christian				2000 - 2000
	86732	*Bromus racemosus L., 1762*	*Brome en grappe*	Reproduction certaine ou probable	Informateur : CBNPMP (Arial William)				2006 - 2006
	87085	*Bupleurum praealtum L., 1756*	*Buplèvre très élevé, Buplèvre élevé, Buplèvre à tiges jonciformes*	Reproduction certaine ou probable	Informateur : Maugé Christian				2005 - 2005
	87699	*Campanula precatoria Timb.-Lagr., 1873*	*Campanule à chapelet*	Reproduction certaine ou probable	Informateur : CBNPMP (Arial William)				2006 - 2006
	88608	*Carex laevigata Sm., 1800*	*Laîche lisse*	Reproduction certaine ou probable	Informateur : CBNPMP (Laigneau Françoise)	Fort			2008 - 2008

Groupe	Code Espèce (CD_NOM)	Nom scientifique de l'espèce	Nomm vernaculaire de l'espèce	Statut(s) biologique(s)	Sources	Degré d'abondance	Effectif inférieur estimé	Effectif supérieur estimé	Année/ Période d'observation
	88840	*Carex rostrata Stokes, 1787*	*Laîche rostrée, Laîche à becs, Laîche en ampoule, Laîche à utricules rostrés*	Reproduction certaine ou probable	Informateur : CBNPMP (Arial William), Maugé Christian				1995 - 2006
	88893	*Carex strigosa Huds., 1778*	*Laîche maigre, Laîche à épis grêles*	Reproduction certaine ou probable	Informateur : CBNPMP (Corriol Gilles)	Fort			2007 - 2007
	89264	*Carum verticillatum (L.) W.D.J.Koch, 1824*	*Trocdaride verticillée, Carum verticillé, Carvi verticillé, Trocdaris verticillé*	Reproduction certaine ou probable	Informateur : Bricault Philippe, CBNPMP (Arial William, Laigneau Françoise), Maugé Christian	Fort			1995 - 2008
	91715	*Cistus salviifolius L., 1753*	*Ciste à feuilles de sauge, Mondré*	Reproduction certaine ou probable	Informateur : ANA (Bertrand Alain, Labatut Gilles, Tessier Marc), PNR PA (Georges Nicolas, Séjalon Sophie)		11	100	1995 - 2006
	95442	*Drosera rotundifolia L., 1753*	*Rossolis à feuilles rondes, Droséra à feuilles rondes*	Reproduction certaine ou probable	Informateur : ANA (Bertrand Alain, Dedieu Maurice, Garric Julien, Herscovici Carole, Tessier Marc), ARIANE (De Munnik Nicolas), Bricault Philippe, CBNPMP (Arial William, Laigneau Françoise), CEN Midi-Pyrénées (Déjean Sylvain), Maugé Christian, PNR PA (Georges Nicolas, Séjalon Sophie)	Moyen	11	100	1992 - 2008
	96218	*Epilobium nutans F.W.Schmidt, 1794*	*Épilobe penché*	Reproduction certaine ou probable	Informateur : CBNPMP (Arial William)				2006 - 2006
	96861	*Eriophorum vaginatum L., 1753*	*Linaigrette vaginée, Linaigrette engainée, Linaigrette à feuilles engainantes*	Reproduction certaine ou probable	Informateur : Maugé Christian				1995 - 1995
	100677	*Gypsophila muralis L., 1753*	*Gypsophile des murailles, Gypsophile des moissons, Gypsophile des murs, Gypsophile des champs*	Reproduction certaine ou probable	Informateur : Maugé Christian				2002 - 2002

Groupe	Code Espèce (CD_NOM)	Nom scientifique de l'espèce	Nomm vernaculaire de l'espèce	Statut(s) biologique(s)	Sources	Degré d'abondance	Effectif inférieur estimé	Effectif supérieur estimé	Année/ Période d'observation
	103553	*Impatiens noli-tangere L., 1753*	*Impatiente ne-me-touchez-pas, Impatiente N'y-touchez-pas, Balsamine des bois*	Reproduction certaine ou probable	Informateur : CBNPMP (Laigneau Françoise), ONF (Savoie Jean-Marie)				1992 - 2008
	104334	*Juncus squarrosus L., 1753*	*Jonc squarreux, Jonc rude, Jonc raide, Brossière*	Reproduction certaine ou probable	Informateur : CBNPMP (Arial William, Laigneau Françoise)				2006 - 2008
	108898	*Muscari neglectum Guss. ex Ten., 1842*	*Muscari négligé, Muscari à grappes*	Reproduction certaine ou probable	Informateur : PNR PA (Georges Nicolas, Séjalon Sophie)				2006 - 2006
	109019	*Myosotis discolor Pers., 1797*	*Myosotis discolore, Myosotis bicolore, Myosotis changeant, Myosotis versicolore*	Reproduction certaine ou probable	Informateur : CBNPMP (Laigneau Françoise), Maugé Christian, PNR PA (Georges Nicolas)				2004 - 2008
	109898	*Oenanthe silaifolia M.Bieb., 1819*	*Œnanthe à feuilles de silaüs, Œnanthe intermédiaire*	Reproduction certaine ou probable	Informateur : Assoc. TERRANOOS (Neau Miguel), CBNPMP (Laigneau Françoise, Lavaupot Nadine), MHN Toulouse (Presseq Boris)				2007 - 2008
	138382	*Orchis laxiflora subsp. laxiflora*	*Anacamptide à fleurs lâches, Anacamptis à fleurs lâches, Orchis à fleurs lâches*	Reproduction certaine ou probable	Informateur : CBNPMP (Arial William, Laigneau Françoise)				2006 - 2008
	138658	*Petrorhagia saxifraga subsp. saxifraga (L.) Link, 1829*	*Pétrorhagie saxifrage, Œillet des rochers, Œillet saxifrage*	Reproduction certaine ou probable	Informateur : CBNPMP (Arial William)	Fort			2006 - 2006
	113748	*Pistacia terebinthus L., 1753*	*Pistachier térébinthe, Pudis, Térébinthe*	Reproduction certaine ou probable	Informateur : Maugé Christian				2005 - 2005
	120732	*Samolus valerandi L., 1753*	*Samole de Valérand, Mouron d'eau*	Reproduction certaine ou probable	Informateur : CBNPMP (Laigneau Françoise)				2008 - 2008

Groupe	Code Espèce (CD_NOM)	Nom scientifique de l'espèce	Nomm vernaculaire de l'espèce	Statut(s) biologique(s)	Sources	Degré d'abondance	Effectif inférieur estimé	Effectif supérieur estimé	Année/ Période d'observation
	140611	*Saxifraga clusii subsp. clusii Gouan, 1773*	*Micranthe de L'Écluse, Saxifrage de L'Écluse*	Reproduction certaine ou probable	Informateur : CBNPMP (Prud'homme François)				2008 - 2008
	121581	*Schoenus nigricans L., 1753*	*Choin noircissant, Choin noirâtre*	Reproduction certaine ou probable	Informateur : Maugé Christian				2000 - 2000
	122073	*Scutellaria minor Huds., 1762*	*Scutellaire mineure, Petite scutellaire, Scutellaire naine, Petite toque*	Reproduction certaine ou probable	Informateur : ANA (Paumier Jean-Marc), Bricault Philippe, Maugé Christian	Fort	1	10	1992 - 2004
	140929	*Sempervivum tectorum subsp. tectorum L., 1753*	*Joubarbe des toits, Grande joubarbe*	Reproduction certaine ou probable	Informateur : ANA (Tessier Marc, Vergne Julien)		1	10	2004 - 2006
	123485	*Silene gallica L., 1753*	*Silène de France, Silène d'Angleterre*	Reproduction certaine ou probable	Informateur : Maugé Christian				2002 - 2002
	128315	*Utricularia minor L., 1753*	*Utriculaire mineure, Petite utriculaire*	Reproduction certaine ou probable	Informateur : Maugé Christian				1992 - 2002
	129195	*Vicia hybrida L., 1753*	*Vesce hybride*	Reproduction certaine ou probable	Informateur : Maugé Christian				1992 - 1992
Poissons	191213	*Cottus Linnaeus, 1758*	*Chabots*	Reproduction indéterminée	Informateur : ONEMA		74	74	1992 - 1992
Ptéridophytes	111815	*Osmunda regalis L., 1753*	*Osmonde royale, Fougère fleurie, Fougère royale, Fougère aquatique*	Reproduction certaine ou probable	Informateur : ANA (Herscovici Carole, Tessier Marc), ARIANE (De Munnik Nicolas), CEN Midi-Pyrénées (Déjean Sylvain)				2003 - 2005
Vers	220870	*Plagnolia vandeli de Beauchamp & Gourbault, 1964*		Reproduction certaine ou probable	Informateur : ATEK (Pitzalis A., Rouch Raymond)		1	1	1989 - 1990

7.2 Espèces autres

Groupe	Code Espèce (CD_NOM)	Nom scientifique de l'espèce	Nomm vernaculaire de l'espèce	Statut(s) biologique(s)	Sources	Degré d'abondance	Effectif inférieur estimé	Effectif supérieur estimé	Année/ Période d'observation
Amphibiens	444432	*Lissotriton helveticus (Razoumowsky, 1789)*	*Triton palmé (Le)*	Reproduction indéterminée	Informateur : Blazy G., Bricault Patrick		1	1	1995 - 1995
	351	*Rana temporaria Linnaeus, 1758*	*Grenouille rousse (La)*	Reproduction indéterminée	Informateur : CEN Midi-Pyrénées (Déjean Sylvain)		1	1	2004 - 2005
Ascomycètes	46056	*Camarops lutea (Albertini & Schw.) Nannfeldt*		Reproduction certaine ou probable	Informateur : ARIANE (Candoussau Françoise, De Munnik Nicolas)				1992 - 1997
	47157	*Disciotis venosa (Pers. ex Fr.) Boudier, non sensu Sacc.*	*Pezize veinée*	Reproduction certaine ou probable	Informateur : ARIANE (De Munnik Nicolas)				1991 - 1997
	804067	*Hypocrea pallida Ellis & Everh.*		Reproduction indéterminée	Informateur : ARIANE (Candoussau Françoise)				1995 - 1995
	48067	*Hypocrea pulvinata Fuckel*		Reproduction certaine ou probable	Informateur : ARIANE (De Munnik Nicolas)				1992 - 2000
	48070	*Hypocrea rufa (Pers. ex Fr.) Fr.*	*Trichoderme vert*	Reproduction certaine ou probable	Informateur : ARIANE (De Munnik Nicolas)				1992 - 1997
	48543	*Mitrophora semilibera (DC. ex Fr.) Léveillé*	*Morillon*	Reproduction certaine ou probable	Informateur : ARIANE (De Munnik Nicolas)				1992 - 1992
	48691	*Morchella esculenta (L. ex Fr.) Pers.*	*Morille ronde, Morille grise*	Reproduction certaine ou probable	Informateur : ARIANE (De Munnik Nicolas)				1991 - 1997
	48701	*Morchella esculenta var. rotunda Pers.*		Reproduction certaine ou probable	Informateur : ARIANE (De Munnik Nicolas)				1991 - 1996
	48989	*Otidea alutacea (Pers.) Massee*		Reproduction certaine ou probable	Informateur : ARIANE (De Munnik Nicolas)				1994 - 2005

Groupe	Code Espèce (CD_NOM)	Nom scientifique de l'espèce	Nomm vernaculaire de l'espèce	Statut(s) biologique(s)	Sources	Degré d'abondance	Effectif inférieur estimé	Effectif supérieur estimé	Année/ Période d'observation
Autres	216325	*Oncopodura tricuspidata Cassagnau, 1964*		Reproduction indéterminée	Informateur : Laboratoire EcoLab (UMR 5245)		1	1	1964 - 1964
	215990	*Superodontella sensillata (Deharveng & Izarra, 1979)*		Reproduction indéterminée	Informateur : Laboratoire EcoLab (UMR 5245)		1	1	1979 - 1979
	216334	*Tomocerus problematicus Cassagnau, 1964*		Reproduction indéterminée	Informateur : Laboratoire EcoLab (UMR 5245)		1	1	1962 - 1962
Basidiomycètes	41255	*Abortiporus biennis (Bull. : Fr.) Singer*	*Polypore bisannuel*	Reproduction certaine ou probable	Informateur : ARIANE (De Munnik Nicolas)				1991 - 2003
	29450	*Boletus queletii Schulzer von Müggenburg*	*Bolet de Quélet*	Reproduction certaine ou probable	Informateur : ARIANE (Bodin Michel, De Munnik Nicolas)				1993 - 1996
	29476	*Boletus satanas Lenz*	*Bolet satan, Cèpe du diable, Bolet diabolique*	Reproduction certaine ou probable	Informateur : ARIANE				1991 - 1991
	29908	*Cantharellus amethysteus (Quélet) Sacc.*		Reproduction certaine ou probable	Informateur : CBNPMP (Corriol Gilles)				2007 - 2007
	29962	*Cantharellus cinereus (Pers. : Fr.) Fr.*	*Chanterelle cendrée*	Reproduction certaine ou probable	Informateur : ARIANE (Bodin Michel, De Munnik Nicolas)				1993 - 1999
	29920	*Cantharellus friesii Quélet*	*Girolle abricot*	Reproduction certaine ou probable	Informateur : ARIANE (De Munnik Nicolas), CBNPMP (Corriol Gilles), Fournier Jacques				1992 - 2007
	40883	*Clavariadelphus pistillaris (L. : Fr.) Donk*	*Clavaire en pilon*	Reproduction certaine ou probable	Informateur : ARIANE (Bodin Michel)				1993 - 1993
	34397	*Cortinarius calochrous var. coniferarum Moser*		Reproduction certaine ou probable	Informateur : ARIANE (De Munnik Nicolas)				1992 - 1992

Groupe	Code Espèce (CD_NOM)	Nom scientifique de l'espèce	Nomm vernaculaire de l'espèce	Statut(s) biologique(s)	Sources	Degré d'abondance	Effectif inférieur estimé	Effectif supérieur estimé	Année/ Période d'observation
	35683	*Cortinarius claricolor (Fr.) Fr.*		Reproduction certaine ou probable	Informateur : ARIANE (De Munnik Nicolas)				1991 - 1999
	34703	*Cortinarius claricolor var. turmalis (Fr.) Quélet*		Reproduction certaine ou probable	Informateur : ARIANE (De Munnik Nicolas), Fournier Jacques				1991 - 1999
	35475	*Cortinarius purpurascens Fr.*		Reproduction certaine ou probable	Informateur : ARIANE (De Munnik Nicolas), Fournier Jacques				1991 - 2005
	35806	*Cortinarius variecolor (Pers. : Fr.) Fr.*		Reproduction certaine ou probable	Informateur : ARIANE (De Munnik Nicolas), CBNPMP (Corriol Gilles)				1992 - 2007
	30034	*Cuphophyllus pratensis (Pers. : Fr.) Bon*	*Hygrophore des prés*	Reproduction certaine ou probable	Informateur : ARIANE (De Munnik Nicolas)				1990 - 2002
	33672	*Entoloma incanum (Fr. : Fr.) Hesler*		Reproduction certaine ou probable	Informateur : ARIANE (De Munnik Nicolas)				1993 - 1993
	32004	*Gerronema umbilicatum (J.C. Sch. ? Kummer) Singer*		Reproduction certaine ou probable	Informateur : ARIANE (De Munnik Nicolas)				1999 - 1999
	29528	*Gyroporus castaneus (Bull. : Fr.) Quélet*	*Bolet châtain*	Reproduction certaine ou probable	Informateur : ARIANE (De Munnik Nicolas)				1994 - 1997
	29534	*Gyroporus cyanescens (Bull. : Fr.) Quélet*	*Bolet indigotier*	Reproduction certaine ou probable	Informateur : ARIANE (De Munnik Nicolas), CBNPMP (Corriol Gilles), Costes Roger		1	10	1990 - 2007
	30102	*Hygrocybe ceracea (Wulfen : Fr.) Kummer*		Reproduction certaine ou probable	Informateur : ARIANE (De Munnik Nicolas)				1996 - 1996
	30111	*Hygrocybe chlorophana (Fr. : Fr.) Wünsche*		Reproduction certaine ou probable	Informateur : ARIANE (De Munnik Nicolas)				1991 - 1992

Groupe	Code Espèce (CD_NOM)	Nom scientifique de l'espèce	Nomm vernaculaire de l'espèce	Statut(s) biologique(s)	Sources	Degré d'abondance	Effectif inférieur estimé	Effectif supérieur estimé	Année/ Période d'observation
	30126	*Hygrocybe coccinea (J.C. Sch. : Fr.) Kummer*	*Hygrophore cocciné*	Reproduction certaine ou probable	Informateur : ARIANE (De Munnik Nicolas)				1990 - 2005
	30158	*Hygrocybe euroflavescens Kühner*		Reproduction certaine ou probable	Informateur : ARIANE (De Munnik Nicolas)				1990 - 2005
	30192	*Hygrocybe konradii Haller*		Reproduction certaine ou probable	Informateur : ARIANE (De Munnik Nicolas)				1991 - 2002
	30270	*Hygrocybe pseudoconica J.E. Lange*		Reproduction certaine ou probable	Informateur : ARIANE (De Munnik Nicolas)				1991 - 1996
	30280	*Hygrocybe psittacina (J.C. Sch. : Fr.) Kummer*	*Hygrophore perroquet*	Reproduction certaine ou probable	Informateur : ARIANE (De Munnik Nicolas)				1990 - 2005
	30291	*Hygrocybe quieta (Kühner) Singer*		Reproduction certaine ou probable	Informateur : ARIANE (De Munnik Nicolas)				1992 - 1992
	43255	*Lenzites warnieri Durieu & Montagne*	*Lenzite baleine*	Reproduction certaine ou probable	Informateur : ARIANE (De Munnik Nicolas), CBNPMP (Corriol Gilles, Hannoire Carole)				1994 - 2007
	31197	*Mycena capillaris (Schum. : Fr.) Kummer*		Reproduction certaine ou probable	Informateur : ARIANE (De Munnik Nicolas)				1999 - 1999
	38807	*Pluteus boudieri P.D. Orton*		Reproduction certaine ou probable	Informateur : ARIANE (De Munnik Nicolas)				1991 - 1991
	465266	*Pluteus leoninus (J.C. Sch. : Fr.) Kummer*	*Pluté couleur de lion*	Reproduction certaine ou probable	Informateur : ARIANE (De Munnik Nicolas)				1991 - 1996
	38868	*Pluteus nanus (Pers : Fr.) Kummer*	*Plutée nain*	Reproduction certaine ou probable	Informateur : ARIANE (De Munnik Nicolas)				1993 - 1996

Groupe	Code Espèce (CD_NOM)	Nom scientifique de l'espèce	Nomm vernaculaire de l'espèce	Statut(s) biologique(s)	Sources	Degré d'abondance	Effectif inférieur estimé	Effectif supérieur estimé	Année/ Période d'observation
	38903	*Pluteus pallescens P.D. Orton*		Reproduction certaine ou probable	Informateur : ARIANE (De Munnik Nicolas)				1992 - 1992
	38891	*Pluteus romellii (Britzelmayr) Laplanche*		Reproduction certaine ou probable	Informateur : ARIANE (De Munnik Nicolas)				1991 - 2000
	38898	*Pluteus salicinus (Pers. : Fr.) Kummer*	*Plutée du saule*	Reproduction certaine ou probable	Informateur : ARIANE (De Munnik Nicolas), Costes Roger				1990 - 1996
	29660	*Porphyrellus porphyrosporus (Fr.) E.-J. Gilbert*	*Bolet porphyre*	Reproduction certaine ou probable	Informateur : ARIANE (De Munnik Nicolas)				1992 - 1997
	37449	*Psathyrella caput-medusae (Fr.) Konrad & Maublanc*		Reproduction certaine ou probable	Informateur : CBNPMP (Corriol Gilles)				2007 - 2007
	44154	*Pseudotomentella mucidula (P. Karsten) Svrcek*		Reproduction certaine ou probable	Informateur : ARIANE (De Munnik Nicolas)				1999 - 2002
	34517	*Resupinatus trichotis (Pers.) Singer*		Reproduction certaine ou probable	Informateur : ARIANE (De Munnik Nicolas), CBNPMP (Corriol Gilles, Hannoire Carole)				2007 - 2007
	39558	*Russula alutacea (Pers. : Fr.) Fr.*	*Russule alutacée*	Reproduction certaine ou probable	Informateur : ARIANE (Bodin Michel, De Munnik Nicolas)				1992 - 1993
	39579	*Russula amoenolens Romagn.*	*Russule à odeur de topinambour*	Reproduction certaine ou probable	Informateur : ARIANE (De Munnik Nicolas)				1991 - 1991
	39751	*Russula foetens (Pers. : Fr.) Pers.*	*Russule fétide*	Reproduction certaine ou probable	Informateur : ARIANE (Bodin Michel, De Munnik Nicolas)				1990 - 2005
	39816	*Russula illota Romagn.*	*Russule mal lavée*	Reproduction certaine ou probable	Informateur : ARIANE (De Munnik Nicolas)				1991 - 1997

Groupe	Code Espèce (CD_NOM)	Nom scientifique de l'espèce	Nomm vernaculaire de l'espèce	Statut(s) biologique(s)	Sources	Degré d'abondance	Effectif inférieur estimé	Effectif supérieur estimé	Année/ Période d'observation
	39824	*Russula insignis Quélet*	*Russule à voile jaune*	Reproduction certaine ou probable	Informateur : CBNPMP (Corriol Gilles)		1	10	2007 - 2007
	39862	*Russula laurocerasi Melzer*	*Russule laurier-cerise, Russule frangipane, Russule à odeur d'amandes amères*	Reproduction certaine ou probable	Informateur : ARIANE (De Munnik Nicolas)				1990 - 1991
	518775	*Russula pectinatoides sensu auct. europ.*	*Russule à odeur de baudruche*	Reproduction certaine ou probable	Informateur : ARIANE (De Munnik Nicolas)				1990 - 1994
	40720	*Scleroderma polyrhizum (J.F. Gmel. : Pers.) Pers., p.p.*	*Scléroderme en forme d'étoile*	Reproduction certaine ou probable	Informateur : ARIANE (De Munnik Nicolas)				2000 - 2000
	29678	*Strobilomyces floccopus (Vahl : Fr.) P. Karsten*	*Bolet pomme de pin*	Reproduction certaine ou probable	Informateur : ARIANE (De Munnik Nicolas), Costes Roger				1990 - 1997
	34534	*Tectella patellaris (Fr.) Murrill*		Reproduction certaine ou probable	Informateur : ARIANE (De Munnik Nicolas), CBNPMP (Corriol Gilles, Hannoire Carole)				1993 - 2007
	44774	*Tomentella cinerascens (P. Karsten) von Höhnel & Litschauer*		Reproduction certaine ou probable	Informateur : ARIANE (De Munnik Nicolas)				1997 - 1999
	44787	*Tomentella ferruginea (Pers. : Fr.) Patouillard*		Reproduction certaine ou probable	Informateur : ARIANE (De Munnik Nicolas)				1997 - 1997
	464082	*Tomentella lapida (Pers.) Stalpers*		Reproduction certaine ou probable	Informateur : ARIANE (De Munnik Nicolas)				1999 - 1999
	464078	*Tomentella stuposa (Link) Stalpers*		Reproduction certaine ou probable	Informateur : ARIANE (De Munnik Nicolas)				1999 - 1999

Groupe	Code Espèce (CD_NOM)	Nom scientifique de l'espèce	Nomm vernaculaire de l'espèce	Statut(s) biologique(s)	Sources	Degré d'abondance	Effectif inférieur estimé	Effectif supérieur estimé	Année/ Période d'observation
	44837	*Tomentella umbrinospora M.J. Larsen*		Reproduction certaine ou probable	Informateur : ARIANE (De Munnik Nicolas)				1999 - 1999
	44869	*Tomentellopsis echinospora (J.B. Ellis) Hjortstam*		Reproduction certaine ou probable	Informateur : ARIANE (De Munnik Nicolas)				1999 - 2000
	29808	*Xerocomus parasiticus (Bull. : Fr.) Quélet*	*Bolet parasite*	Reproduction certaine ou probable	Informateur : ARIANE (De Munnik Nicolas), CBNPMP (Corriol Gilles)				1991 - 2007
Coléoptères	222773	*Geotrechus vulcanus (Abeille de Perrin, 1904)*		Reproduction indéterminée	Informateur : Laboratoire EcoLab (UMR 5245)		1	1	1962 - 1962
Crustacés	432535	*Metatrichoniscoides fouresi fouresi Vandel, 1950*		Reproduction indéterminée	Informateur : Laboratoire EcoLab (UMR 5245)		1	1	1960 - 1960
	237151	*Oritoniscus bonneti Vandel, 1957*		Reproduction indéterminée	Informateur : Laboratoire EcoLab (UMR 5245)		1	1	1960 - 1960
	237174	*Phymatoniscus tuberculatus (Racovitza, 1907)*		Reproduction indéterminée	Informateur : Laboratoire EcoLab (UMR 5245)		1	1	1946 - 1960
	237178	*Trichoniscoides arcangelii Vandel, 1952*		Reproduction indéterminée	Informateur : Laboratoire EcoLab (UMR 5245)		1	1	1954 - 1963
	237181	*Trichoniscoides consoranensis Vandel, 1952*		Reproduction indéterminée	Informateur : Laboratoire EcoLab (UMR 5245)		1	1	1954 - 1960
	237183	*Trichoniscoides fouresi Vandel, 1952*		Reproduction indéterminée	Informateur : Laboratoire EcoLab (UMR 5245)		1	1	1954 - 1960
	237188	*Trichoniscoides modestus Racovitza, 1908*		Reproduction indéterminée	Informateur : Laboratoire EcoLab (UMR 5245)		1	1	1960 - 1960
Lépidoptères	53569	*Erebia meolans (de Prunner, 1798)*	*Moiré des Fétuques (Le)*	Reproduction indéterminée	Informateur : CEN Midi-Pyrénées (Déjean Sylvain), Laboratoire EcoLab (UMR 5245) (Albre Jérôme, Legal Luc)		1	1	2002 - 2004

Groupe	Code Espèce (CD_NOM)	Nom scientifique de l'espèce	Nomm vernaculaire de l'espèce	Statut(s) biologique(s)	Sources	Degré d'abondance	Effectif inférieur estimé	Effectif supérieur estimé	Année/ Période d'observation
Mammifères	60345	*Barbastella barbastellus (Schreber, 1774)*	*Barbastelle d'Europe, Barbastelle*	Reproduction indéterminée	Informateur : Bertrand Alain		1	1	1985 - 2003
	60658	*Martes martes (Linnaeus, 1758)*	*Martre des pins, Martre*	Reproduction indéterminée	Informateur : Nature Midi-Pyrénées (Prudent Claude)		1	1	2005 - 2005
	60400	*Myotis emarginatus (E. Geoffroy, 1806)*	*Murin à oreilles échancrées, Vespertilion à oreilles échancrées*	Reproduction indéterminée	Informateur : Bertrand Alain		1	1	1985 - 2003
	79303	*Pipistrellus kuhlii (Kuhl, 1817)*	*Pipistrelle de Kuhl*	Reproduction indéterminée	Informateur : Bertrand Alain		1	1	1985 - 2003
	60295	*Rhinolophus ferrumequinum (Schreber, 1774)*	*Grand rhinolophe*	Reproduction indéterminée	Informateur : Bertrand Alain		1	1	1985 - 2003
Phanérogames	131033	*Ajuga chamaepitys subsp. chamaepitys (L.) Schreb., 1773*	*Bugle petit-pin, Petite ivette, Bugle jaune*	Reproduction certaine ou probable	Informateur : PNR PA (Georges Nicolas, Séjalon Sophie)				2006 - 2006
	86083	*Bituminaria bituminosa (L.) C.H.Stirt., 1981*	*Psoralée à odeur de bitume, Bitumineuse, Trèfle bitumeux, Trèfle bitumineux, Bituminaire bitumineuse*	Reproduction certaine ou probable	Informateur : Maugé Christian				2002 - 2005
	87545	*Calycocorsus stipitatus (Jacq.) Rauschert, 1966*	*Willemétie stipitée, Calycocorsus stipité, Willemétie fausse apargie*	Reproduction certaine ou probable	Informateur : PNR PA (Georges Nicolas, Séjalon Sophie)				2006 - 2006
	87636	*Campanula erinus L., 1753*	*Campanule érine, Campanule érinus, Campanule à petites fleurs*	Reproduction certaine ou probable	Informateur : Maugé Christian				2005 - 2005
	87693	*Campanula persicifolia L., 1753*	*Campanule à feuilles de pêcher, Bâton-de-Jacob*	Reproduction certaine ou probable	Informateur : CBNPMP (Laigneau Françoise)	Fort			2008 - 2008

Groupe	Code Espèce (CD_NOM)	Nom scientifique de l'espèce	Nomm vernaculaire de l'espèce	Statut(s) biologique(s)	Sources	Degré d'abondance	Effectif inférieur estimé	Effectif supérieur estimé	Année/ Période d'observation
	89884	*Centranthus lecoqii Jord., 1852*	*Centranthe de Lecoq*	Reproduction certaine ou probable	Informateur : Maugé Christian				2000 - 2004
	133303	*Cirsium acaulon subsp. acaulon*		Reproduction certaine ou probable	Informateur : CBNPMP (Arial William)	Fort			2006 - 2006
	92467	*Coriaria myrtifolia L., 1753*	*Corroyère à feuilles de myrte, Redoul, Herbe-aux-tanneurs*	Reproduction certaine ou probable	Informateur : Maugé Christian				2003 - 2003
	103734	*Iris foetidissima L., 1753*	*Iris fétide, Iris gigot, Iris puant, Glaïeul puant*	Reproduction certaine ou probable	Informateur : Maugé Christian				2003 - 2003
	105312	*Lavandula latifolia Medik., 1784*	*Lavande à larges feuilles, Lavande à feuilles larges, Aspic, Spic*	Reproduction certaine ou probable	Informateur : Maugé Christian				2005 - 2005
	148435	*Lotus maritimus var. hirsutus (Willk.) Kerguélen, 1994*	*Lotier maritime hirsute, Tétragonolobe hérissé*	Reproduction certaine ou probable	Informateur : Maugé Christian				1995 - 2003
	107574	*Medicago arabica (L.) Huds., 1762*	*Luzerne d'Arabie, Luzerne maculée, Luzerne tachetée*	Reproduction certaine ou probable	Informateur : PNR PA (Georges Nicolas, Séjalon Sophie)				2006 - 2006
	108874	*Muscari comosum (L.) Mill., 1768*	*Muscari chevelu, Muscari à toupet*	Reproduction certaine ou probable	Informateur : ANA (Tessier Marc), CEN Midi-Pyrénées (Déjean Sylvain), Maugé Christian, PNR PA (Georges Nicolas, Séjalon Sophie)		11	100	1994 - 2006
	109893	*Oenanthe pimpinelloides L., 1753*	*Œnanthe faux boucage, Œnanthe fausse pimpinelle*	Reproduction certaine ou probable	Informateur : CBNPMP (Laigneau Françoise, Prud'homme François), Maugé Christian				2002 - 2008
	116704	*Quercus ilex L., 1753*	*Chêne vert, yeuse*	Reproduction certaine ou probable	Informateur : ANA (Bertrand Alain, Labatut Gilles), Maugé Christian		11	100	1992 - 2002
	139567	*Quercus ilex subsp. ilex L., 1753*	*Chêne vert, yeuse*	Reproduction certaine ou probable	Informateur : CBNPMP (Leblond Nicolas)				2003 - 2003

Groupe	Code Espèce (CD_NOM)	Nom scientifique de l'espèce	Nomm vernaculaire de l'espèce	Statut(s) biologique(s)	Sources	Degré d'abondance	Effectif inférieur estimé	Effectif supérieur estimé	Année/ Période d'observation
	119827	*Sagina saginoides (L.) H.Karst., 1882*	*Sagine fausse sagine, Sagine de Linné*	Reproduction certaine ou probable	Informateur : CBNPMP (Arial William)				2006 - 2006
	125816	*Taxus baccata L., 1753*	*If à baies, if commun*	Reproduction certaine ou probable	Informateur : ONF (Savoie Jean-Marie)				1992 - 1992
	126563	*Thymus polytrichus A.Kern. ex Borbás, 1890*	*Thym à poils nombreux, Thym à pilosité variable, Serpolet à poils nombreux*	Reproduction certaine ou probable	Informateur : CBNPMP (Arial William, Laigneau Françoise)	Fort			2006 - 2008
	128428	*Valeriana pyrenaica L., 1753*	*Valériane des Pyrénées*	Reproduction certaine ou probable	Informateur : PNR PA (Séjalon Sophie)				2001 - 2001
	128476	*Valerianella locusta (L.) Laterr., 1821*	*Valérianelle potagère, Mache doucette, Mache, Doucette*	Reproduction certaine ou probable	Informateur : ANA (Tessier Marc), CBNPMP (Chagnault Line), Maugé Christian, PNR PA (Georges Nicolas, Séjalon Sophie)				1992 - 2006
	129191	*Vicia hirsuta (L.) Gray, 1821*	*Vesce hérissée*	Reproduction certaine ou probable	Informateur : ANA (Bertrand Alain, Tessier Marc), CBNPMP (Arial William, Chagnault Line, Laigneau Françoise), Maugé Christian, PNR PA (Georges Nicolas)	Fort	1	10	1995 - 2008
	129266	*Vicia parviflora Cav., 1801*	*Ers grêle, Vesce à fleurs lâches, Vesce grêle, Vesce à petites fleurs*	Reproduction certaine ou probable	Informateur : CBNPMP (Laigneau Françoise)	Fort			2008 - 2008
	129506	*Viola arvensis Murray, 1770*	*Violette des champs, Pensée des champs*	Reproduction certaine ou probable	Informateur : ANA (Tessier Marc), CBNPMP (Arial William, Chagnault Line), PNR PA (Georges Nicolas, Séjalon Sophie)	Fort			2006 - 2009
Reptiles	79278	*Zootoca vivipara (Lichtenstein, 1823)*	*Lézard vivipare (Le)*	Reproduction indéterminée	Informateur : ANA (Holliger Benoît), Bricault Patrick, Maugé Christian		1	1	1995 - 1995

7.3 Autres espèces à enjeux

Non renseigné

7.4 Espèces à statut réglementé

Groupe	Code Espèce (CD_NOM)	Espèce (nom scientifique)	Statut de déterminance	Réglementation
Amphibiens	92	*Salamandra salamandra (Linnaeus, 1758)*	Déterminante	Arrêté du 8 janvier 2021 fixant la liste des amphibiens et des reptiles représentés sur le territoire métropolitain protégés sur l'ensemble du territoire national et les modalités de leur protection *(lien)*
	351	*Rana temporaria Linnaeus, 1758*	Autre	Arrêté du 8 janvier 2021 fixant la liste des amphibiens et des reptiles représentés sur le territoire métropolitain protégés sur l'ensemble du territoire national et les modalités de leur protection *(lien)*
				Directive 92/43/CEE (Directive européenne dite Directive Habitats-Faune-Flore) *(lien)*
	444427	*Calotriton asper (Al. Dugès, 1852)*	Déterminante	Arrêté du 8 janvier 2021 fixant la liste des amphibiens et des reptiles représentés sur le territoire métropolitain protégés sur l'ensemble du territoire national et les modalités de leur protection *(lien)*
				Directive 92/43/CEE (Directive européenne dite Directive Habitats-Faune-Flore) *(lien)*
	444432	*Lissotriton helveticus (Razoumowsky, 1789)*	Autre	Arrêté du 8 janvier 2021 fixant la liste des amphibiens et des reptiles représentés sur le territoire métropolitain protégés sur l'ensemble du territoire national et les modalités de leur protection *(lien)*
Insectes	458861	*Aphaenops pluto (Dieck, 1869)*	Déterminante	Liste des insectes protégés sur l'ensemble du territoire et les modalités de leur protection *(lien)*
	458956	*Aphaenops cerberus (Dieck, 1869)*	Déterminante	Liste des insectes protégés sur l'ensemble du territoire et les modalités de leur protection *(lien)*
Mammifères	60243	*Galemys pyrenaicus (E. Geoffroy, 1811)*	Déterminante	Directive 92/43/CEE (Directive européenne dite Directive Habitats-Faune-Flore) *(lien)*
				Liste des espèces animales et végétales à la protection desquelles il ne peut être dérogé qu'après avis du Conseil national de la protection de la nature *(lien)*
				Liste des mammifères terrestres protégés sur l'ensemble du territoire français et les modalités de leur protection *(lien)*
	60295	*Rhinolophus ferrumequinum (Schreber, 1774)*	Autre	Directive 92/43/CEE (Directive européenne dite Directive Habitats-Faune-Flore) *(lien)*
				Liste des mammifères terrestres protégés sur l'ensemble du territoire français et les modalités de leur protection *(lien)*
	60313	*Rhinolophus hipposideros (Bechstein, 1800)*	Déterminante	Directive 92/43/CEE (Directive européenne dite Directive Habitats-Faune-Flore) *(lien)*
				Liste des mammifères terrestres protégés sur l'ensemble du territoire français et les modalités de leur protection *(lien)*
	60330	*Rhinolophus euryale Blasius, 1853*	Déterminante	Directive 92/43/CEE (Directive européenne dite Directive Habitats-Faune-Flore) *(lien)*
				Liste des mammifères terrestres protégés sur l'ensemble du territoire français et les modalités de leur protection *(lien)*
	60345	*Barbastella barbastellus (Schreber, 1774)*	Autre	Directive 92/43/CEE (Directive européenne dite Directive Habitats-Faune-Flore) *(lien)*
				Liste des mammifères terrestres protégés sur l'ensemble du territoire français et les modalités de leur protection *(lien)*
	60400	*Myotis emarginatus (E. Geoffroy, 1806)*	Autre	Directive 92/43/CEE (Directive européenne dite Directive Habitats-Faune-Flore) *(lien)*
				Liste des mammifères terrestres protégés sur l'ensemble du territoire français et les modalités de leur protection *(lien)*
	60418	*Myotis myotis (Borkhausen, 1797)*	Déterminante	Directive 92/43/CEE (Directive européenne dite Directive Habitats-Faune-Flore) *(lien)*

Groupe	Code Espèce (CD_NOM)	Espèce (nom scientifique)	Statut de déterminance	Réglementation
				Liste des mammifères terrestres protégés sur l'ensemble du territoire français et les modalités de leur protection *(lien)*
	60427	*Myotis blythii (Tomes, 1857)*	Déterminante	Directive 92/43/CEE (Directive européenne dite Directive Habitats-Faune-Flore) *(lien)*
				Liste des mammifères terrestres protégés sur l'ensemble du territoire français et les modalités de leur protection *(lien)*
	60630	*Lutra lutra (Linnaeus, 1758)*	Déterminante	Directive 92/43/CEE (Directive européenne dite Directive Habitats-Faune-Flore) *(lien)*
				Liste des espèces de vertébrés protégées menacées d'extinction en France et dont l'aire de répartition excède le territoire d'un département *(lien)*
				Liste des mammifères terrestres protégés sur l'ensemble du territoire français et les modalités de leur protection *(lien)*
	60658	*Martes martes (Linnaeus, 1758)*	Autre	Directive 92/43/CEE (Directive européenne dite Directive Habitats-Faune-Flore) *(lien)*
				Liste des espèces de gibier dont la chasse est autorisée *(lien)*
	60731	*Mustela putorius Linnaeus, 1758*	Déterminante	Directive 92/43/CEE (Directive européenne dite Directive Habitats-Faune-Flore) *(lien)*
				Liste des espèces de gibier dont la chasse est autorisée *(lien)*
	79301	*Myotis bechsteinii (Kuhl, 1817)*	Déterminante	Directive 92/43/CEE (Directive européenne dite Directive Habitats-Faune-Flore) *(lien)*
				Liste des mammifères terrestres protégés sur l'ensemble du territoire français et les modalités de leur protection *(lien)*
	79303	*Pipistrellus kuhlii (Kuhl, 1817)*	Autre	Directive 92/43/CEE (Directive européenne dite Directive Habitats-Faune-Flore) *(lien)*
				Liste des mammifères terrestres protégés sur l'ensemble du territoire français et les modalités de leur protection *(lien)*
	79305	*Miniopterus schreibersii (Kuhl, 1817)*	Déterminante	Directive 92/43/CEE (Directive européenne dite Directive Habitats-Faune-Flore) *(lien)*
				Liste des espèces animales et végétales à la protection desquelles il ne peut être dérogé qu'après avis du Conseil national de la protection de la nature *(lien)*
				Liste des mammifères terrestres protégés sur l'ensemble du territoire français et les modalités de leur protection *(lien)*
Oiseaux	2844	*Milvus milvus (Linnaeus, 1758)*	Déterminante	Directive 79/409/CEE (Directive européenne dite Directive Oiseaux) *(lien)*
				Liste des espèces animales et végétales à la protection desquelles il ne peut être dérogé qu'après avis du Conseil national de la protection de la nature *(lien)*
				Liste des oiseaux protégés sur l'ensemble du territoire et les modalités de leur protection *(lien)*
	2966	*Tetrao urogallus aquitanicus Ingram, 1915*	Déterminante	Directive 79/409/CEE (Directive européenne dite Directive Oiseaux) *(lien)*
				Liste des espèces de gibier dont la chasse est autorisée *(lien)*
				Liste des oiseaux protégés sur l'ensemble du territoire et les modalités de leur protection *(lien)*
				Protection et commercialisation de certaines espèces d'oiseaux sur le territoire français national *(lien)*
	2992	*Perdix perdix hispaniensis Reichenow, 1892*	Déterminante	Directive 79/409/CEE (Directive européenne dite Directive Oiseaux) *(lien)*
				Liste des espèces de gibier dont la chasse est autorisée *(lien)*

Groupe	Code Espèce (CD_NOM)	Espèce (nom scientifique)	Statut de déterminance	Réglementation
	3493	*Bubo bubo (Linnaeus, 1758)*	Déterminante	Directive 79/409/CEE (Directive européenne dite Directive Oiseaux) *(lien)*
				Liste des oiseaux protégés sur l'ensemble du territoire et les modalités de leur protection *(lien)*
Reptiles	79278	*Zootoca vivipara (Lichtenstein, 1823)*	Autre	Arrêté du 8 janvier 2021 fixant la liste des amphibiens et des reptiles représentés sur le territoire métropolitain protégés sur l'ensemble du territoire national et les modalités de leur protection *(lien)*
Angiospermes	95442	*Drosera rotundifolia L., 1753*	Déterminante	Liste des espèces végétales protégées sur l'ensemble du territoire français métropolitain *(lien)*
Gymnospermes	125816	*Taxus baccata L., 1753*	Autre	Liste des espèces végétales sauvages pouvant faire l'objet d'une réglementation préfectorale permanente ou temporaire *(lien)*
Mousses	6728	*Sphagnum capillifolium (Ehrh.) Hedw.*	Déterminante	Directive 92/43/CEE (Directive européenne dite Directive Habitats-Faune-Flore) *(lien)*
				Liste des espèces végétales sauvages pouvant faire l'objet d'une réglementation préfectorale permanente ou temporaire *(lien)*
	6734	*Sphagnum compactum Lam. & DC.*	Déterminante	Directive 92/43/CEE (Directive européenne dite Directive Habitats-Faune-Flore) *(lien)*
				Liste des espèces végétales sauvages pouvant faire l'objet d'une réglementation préfectorale permanente ou temporaire *(lien)*
	6746	*Sphagnum fallax (H.Klinggr.) H.Klinggr.*	Déterminante	Directive 92/43/CEE (Directive européenne dite Directive Habitats-Faune-Flore) *(lien)*
				Liste des espèces végétales sauvages pouvant faire l'objet d'une réglementation préfectorale permanente ou temporaire *(lien)*
	6748	*Sphagnum flexuosum Dozy & Molk.*	Déterminante	Directive 92/43/CEE (Directive européenne dite Directive Habitats-Faune-Flore) *(lien)*
				Liste des espèces végétales sauvages pouvant faire l'objet d'une réglementation préfectorale permanente ou temporaire *(lien)*
	6751	*Sphagnum girgensohnii Russow*	Déterminante	Directive 92/43/CEE (Directive européenne dite Directive Habitats-Faune-Flore) *(lien)*
				Liste des espèces végétales sauvages pouvant faire l'objet d'une réglementation préfectorale permanente ou temporaire *(lien)*
	6774	*Sphagnum papillosum Lindb.*	Déterminante	Directive 92/43/CEE (Directive européenne dite Directive Habitats-Faune-Flore) *(lien)*
				Liste des espèces végétales sauvages pouvant faire l'objet d'une réglementation préfectorale permanente ou temporaire *(lien)*
	6780	*Sphagnum quinquefarium (Braithw.) Warnst.*	Déterminante	Directive 92/43/CEE (Directive européenne dite Directive Habitats-Faune-Flore) *(lien)*
				Liste des espèces végétales sauvages pouvant faire l'objet d'une réglementation préfectorale permanente ou temporaire *(lien)*
	6789	*Sphagnum squarrosum Crome*	Déterminante	Directive 92/43/CEE (Directive européenne dite Directive Habitats-Faune-Flore) *(lien)*
				Liste des espèces végétales sauvages pouvant faire l'objet d'une réglementation préfectorale permanente ou temporaire *(lien)*
	6790	*Sphagnum subnitens Russow & Warnst.*	Déterminante	Directive 92/43/CEE (Directive européenne dite Directive Habitats-Faune-Flore) *(lien)*
				Liste des espèces végétales sauvages pouvant faire l'objet d'une réglementation préfectorale permanente ou temporaire *(lien)*
	6794	*Sphagnum subsecundum Nees*	Déterminante	Directive 92/43/CEE (Directive européenne dite Directive Habitats-Faune-Flore) *(lien)*

Groupe	Code Espèce (CD_NOM)	Espèce (nom scientifique)	Statut de déterminance	Réglementation
				Liste des espèces végétales sauvages pouvant faire l'objet d'une réglementation préfectorale permanente ou temporaire *(lien)*
	6797	*Sphagnum teres (Schimp.) Ångstr.*	Déterminante	Directive 92/43/CEE (Directive européenne dite Directive Habitats-Faune-Flore) *(lien)*
				Liste des espèces végétales sauvages pouvant faire l'objet d'une réglementation préfectorale permanente ou temporaire *(lien)*
Ptéridophytes	111815	*Osmunda regalis L., 1753*	Déterminante	Liste des espèces végétales sauvages pouvant faire l'objet d'une réglementation préfectorale permanente ou temporaire *(lien)*
				Prévention de l'introduction et de la propagation des espèces végétales exotiques envahissantes sur le territoire de la Réunion *(lien)*

8. LIENS ESPECES ET HABITATS

Non renseigné

9. SOURCES

Type	Auteur	Année de publication	Titre
Bibliographie	Espaces Naturels de Midi-Pyrénées - conservatoire régional	1998	Test d'actualisation de 100 Znieff de pelouses sèches d'Ariège, du Lot, du Tarn et du Tarn-et-Garonne
	Heurtault J.	1985	Pseudoscorpions cavernicoles de France. Mémoires de Biospéologie, 12, 19-32
	Labatut G.	1999	Inventaire des plantes méditerranéennes en limite de répartition dans le département de l'Ariege
	Lescher-Moutoue F.	1973	Sur la biologie et l'écologie des Copépode Cyclopiedes hypogés (Crustacés). Ann.Spéléol.,28,3/4,429/674.
	Préfecture de l'Ariège - DIREN Midi-Pyrénées	2003	Projet de réserve naturelle de l'Ariège.Document préparation Enquête publique. 285 pages
	Sarthou J.-P., Speight M.C.D.	1997	Inventaire faunistique des Diptères Syrphidae et Microdontidae du sud-ouest de la France. Bull. Soc. ent. Fr. 102 (5) : 457-480.
Informateur	AFL (Coste Clother)		
	AFL (Coste Clother)		
	AFL (Coste Clother, Masson Didier)		
	AFL (Masson Didier)		
	AMB (Bellanger Jean-Michel)		
	AMB (Bellanger Jean-Michel, Cazenave Robert), ARIANE (Bouet Christian, De Munnik Nicolas)		
	AMB (Bellanger Jean-Michel, Cazenave Robert), ARIANE (Bouet Christian, De Munnik Nicolas), CBNPMP (Corriol Gilles, Hannoire Carole)		

Type	Auteur	Année de publication	Titre
	AMB (Cazenave Robert)		
	ANA (Bertrand Alain)		
	ANA (Bertrand Alain)		
	ANA (Bertrand Alain, Dedieu Maurice, Garric Julien, Herscovici Carole, Tessier Marc), ARIANE (De Munnik Nicolas), Bricault Philippe, CBNPMP (Arial William, Laigneau Françoise), CEN Midi-Pyrénées (Déjean Sylvain), Maugé Christian, PNR PA (Georges Nicolas, Séjalon Sophie)		
	ANA (Bertrand Alain, Delmas Claudine), Delmas Claudine, ECODIV (Muratet Jean)		
	ANA (Bertrand Alain, Denier Colette)		
	ANA (Bertrand Alain, Duval Hervé, Garric Julien), ECODIV (Muratet Jean), FDC 09 (Marty Évelyn), OGM		
	ANA (Bertrand Alain, Labatut Gilles), Maugé Christian		
	ANA (Bertrand Alain, Labatut Gilles, Tessier Marc), PNR PA (Georges Nicolas, Séjalon Sophie)		
	ANA (Bertrand Alain), Laboratoire EcoLab (UMR 5245)		
	ANA (Bertrand Alain), ONEMA		
	ANA (Bertrand Alain, Tessier Marc), CBNPMP (Arial William, Chagnault Line, Laigneau Françoise), Maugé Christian, PNR PA (Georges Nicolas)		
	ANA (Bertrand Alain, Tessier Marc), CBNPMP (Laigneau Françoise), Maugé Christian		
	ANA (Brun Gilles, Renouf André)		
	ANA, CEN Midi-Pyrénées (Déjean Sylvain), GCMP (Déjean Sylvain)		
	ANA (Dedieu Maurice)		
	ANA (Delmas Claudine)		
	ANA (Duval Hervé)		
	ANA (Garric Julien)		
	ANA (Herscovici Carole)		
	ANA (Herscovici Carole, Tessier Marc), ARIANE (De Munnik Nicolas), CEN Midi-Pyrénées (Déjean Sylvain)		
	ANA (Holliger Benoît)		
	ANA (Holliger Benoît), Bricault Patrick, CEN Midi-Pyrénées (Déjean Sylvain)		
	ANA (Holliger Benoît), Bricault Patrick, Maugé Christian		
	ANA (Labatut Gilles)		
	ANA (Morscheidt Jérôme)		

Type	Auteur	Année de publication	Titre
	ANA (Morscheidt Jérôme), Nature Midi-Pyrénées (Buzzi Thomas)		
	ANA (Paumier Jean-Marc)		
	ANA (Paumier Jean-Marc), Bricault Philippe, Maugé Christian		
	ANA (personne morale)		
	ANA (Tessier Marc)		
	ANA (Tessier Marc)		
	ANA (Tessier Marc), CBNPMP (Arial William, Chagnault Line), PNR PA (Georges Nicolas, Séjalon Sophie)		
	ANA (Tessier Marc), CBNPMP (Arial William), Maugé Christian, PNR PA (Georges Nicolas, Séjalon Sophie)		
	ANA (Tessier Marc), CBNPMP (Chagnault Line), Maugé Christian, PNR PA (Georges Nicolas, Séjalon Sophie)		
	ANA (Tessier Marc), CEN Midi-Pyrénées (Déjean Sylvain), Maugé Christian, PNR PA (Georges Nicolas, Séjalon Sophie)		
	ANA (Tessier Marc, Vergne Julien)		
	ANA (Vergne Julien)		
	Anonyme		
	ARIANE		
	ARIANE (Bodin Michel)		
	ARIANE (Bodin Michel)		
	ARIANE (Bodin Michel, De Munnik Nicolas)		
	ARIANE (Bodin Michel, De Munnik Nicolas, Pellicier Maurice)		
	ARIANE (Bouet Christian)		
	ARIANE (Candoussau Françoise)		
	ARIANE (Candoussau Françoise)		
	ARIANE (Candoussau Françoise, De Munnik Nicolas)		
	ARIANE (De Munnik Nicolas)		
	ARIANE (De Munnik Nicolas)		
	ARIANE (De Munnik Nicolas), CBNPMP (Corriol Gilles)		
	ARIANE (De Munnik Nicolas), CBNPMP (Corriol Gilles), Costes Roger		
	ARIANE (De Munnik Nicolas), CBNPMP (Corriol Gilles), Fournier Jacques		
	ARIANE (De Munnik Nicolas), CBNPMP (Corriol Gilles, Hannoire Carole)		
	ARIANE (De Munnik Nicolas), Costes Roger		

Type	Auteur	Année de publication	Titre
	ARIANE (De Munnik Nicolas), Fournier Jacques		
	ARIANE (De Munnik Nicolas, Frayssines Jean-Jacques), Costes Roger		
	ARIANE (De Munnik Nicolas, Gilles Gérard)		
	ARIANE (Frayssines Jean-Jacques)		
	ARIANE (Gilles Gérard)		
	ARIANE (Michel Joseph)		
	ARIANE (Pellicier Maurice)		
	ARIANE (personne morale)		
	ASINAT (Defaut Bernard)		
	ASINAT (Defaut Bernard)		
	Assoc. TERRANOOS (Neau Miguel)		
	Assoc. TERRANOOS (Neau Miguel), CBNPMP (Laigneau Françoise, Lavaupot Nadine), MHN Toulouse (Presseq Boris)		
	ATEK (Bou Claude)		
	ATEK (Bou Claude)		
	ATEK (Bou Claude, Pitzalis A., Rouch Raymond)		
	ATEK (Heurtault J.)		
	ATEK (Heurtault J.), Laboratoire EcoLab (UMR 5245)		
	ATEK (Lescher-Moutoue Françoise)		
	ATEK (Lescher-Moutoue Françoise, Pitzalis A., Rouch Raymond)		
	ATEK (personne morale)		
	ATEK (Pitzalis A., Rouch Raymond)		
	ATEK (Rouch Raymond)		
	Bertrand Alain		
	Bertrand Alain		
	Bertrand Alain, GCMP (Bertrand Alain)		
	Blazy G., Bricault Patrick		
	Bricault Patrick		
	Bricault Philippe		
	Bricault Philippe, CBNPMP (Arial William, Laigneau Françoise), Maugé Christian		
	CBNPMP (Arial William)		
	CBNPMP (Arial William)		
	CBNPMP (Arial William, Laigneau Françoise)		
	CBNPMP (Arial William), Maugé Christian		
	CBNPMP (Chagnault Line)		

Type	Auteur	Année de publication	Titre
	CBNPMP (Corriol Gilles)		
	CBNPMP (Corriol Gilles)		
	CBNPMP (Hannoire Carole)		
	CBNPMP (Laigneau Françoise)		
	CBNPMP (Laigneau Françoise)		
	CBNPMP (Laigneau Françoise), Maugé Christian, PNR PA (Georges Nicolas)		
	CBNPMP (Laigneau Françoise), ONF (Savoie Jean-Marie)		
	CBNPMP (Laigneau Françoise, Prud'homme François), Maugé Christian		
	CBNPMP (Lavaupot Nadine)		
	CBNPMP (Leblond Nicolas)		
	CBNPMP (Leblond Nicolas)		
	CBNPMP (Prud'homme François)		
	CBNPMP (Prud'homme François)		
	CEN Midi-Pyrénées (Déjean Sylvain)		
	CEN Midi-Pyrénées (Déjean Sylvain)		
	CEN Midi-Pyrénées (Déjean Sylvain), Laboratoire EcoLab (UMR 5245) (Albre Jérôme, Legal Luc)		
	Costes Roger		
	Costes Roger		
	Delmas Claudine		
	ECODIV (Muratet Jean)		
	ECODIV (Muratet Jean)		
	EIP (Brustel Hervé)		
	EIP (Brustel Hervé, Valladares Lionel)		
	EIP (Valladares Lionel)		
	FDC 09 (Marty Évelyn)		
	FDC 09 (Marty Évelyn), OGM		
	Fournier Jacques		
	Fournier Jacques		
	GCMP (Bertrand Alain)		
	GCMP (Bertrand Alain)		
	GCMP (Bertrand Alain, Déjean Sylvain)		
	GCMP (Déjean Sylvain)		
	GCMP (Déjean Sylvain)		
	ISATIS (Delpont Michel)		
	ISATIS (Delpont Michel)		
	Laboratoire EcoLab (UMR 5245)		

Type	Auteur	Année de publication	Titre
	Laboratoire EcoLab (UMR 5245) (Albre Jérôme)		
	Laboratoire EcoLab (UMR 5245) (Legal Luc)		
	Laboratoire EcoLab (UMR 5245) (personne morale)		
	Maugé Christian		
	Maugé Christian		
	MHN Toulouse (Presseq Boris)		
	Nature Midi-Pyrénées (Buzzi Thomas)		
	Nature Midi-Pyrénées (Hembert Emmanuelle)		
	Nature Midi-Pyrénées (Hembert Emmanuelle)		
	Nature Midi-Pyrénées (Prudent Claude)		
	OGM		
	OGM (personne morale)		
	ONEMA		
	ONEMA (personne morale)		
	ONF (Savoie Jean-Marie)		
	ONF (Savoie Jean-Marie)		
	PNR PA (Georges Nicolas)		
	PNR PA (Georges Nicolas, Séjalon Sophie)		
	PNR PA (Séjalon Sophie)		
	PNR PA (Séjalon Sophie)		
	Royaud Alain		
	Royaud Alain		
	SYRPHYS (Sarthou Jean-Pierre)		
	SYRPHYS (Sarthou Jean-Pierre)		

Moyenne montagne du Vicdessos et massif des Trois Seigneurs (Identifiant national : 730012024)

(ZNIEFF Continentale de type 2)

(Identifiant régional : Z2PZ2084)

La citation de référence de cette fiche doit se faire comme suite : Brousseau Cécile (Association des naturalistes de l'Ariège - Espaces naturels d'Ariège), .- 730012024, Moyenne montagne du Vicdessos et massif des Trois Seigneurs. - INPN, SPN-MNHN Paris, 44P. *https://inpn.mnhn.fr/zone/znieff/730012024.pdf*

Région en charge de la zone : Midi-Pyrénées
Rédacteur(s) :Brousseau Cécile (Association des naturalistes de l'Ariège - Espaces naturels d'Ariège)
Centroïde calculé : 527901°-1757894°

Dates de validation régionale et nationale

Date de premier avis CSRPN : 27/11/2009
Date actuelle d'avis CSRPN : 27/11/2009
Date de première diffusion INPN : 01/01/1900
Date de dernière diffusion INPN : 17/06/2014

1. DESCRIPTION 2
2. CRITERES D'INTERET DE LA ZONE 4
3. CRITERES DE DELIMITATION DE LA ZONE 4
4. FACTEUR INFLUENCANT L'EVOLUTION DE LA ZONE 5
5. BILAN DES CONNAISSANCES - EFFORTS DES PROSPECTIONS 6
6. HABITATS 6
7. ESPECES 12
8. LIENS ESPECES ET HABITATS 44
9. SOURCES 44

1. DESCRIPTION

1.1 Localisation administrative

- Département : Ariège
- Commune : Ercé (INSEE : 09113)
- Commune : Massat (INSEE : 09182)
- Commune : Boussenac (INSEE : 09065)
- Commune : Auzat (INSEE : 09030)
- Commune : Rabat-les-Trois-Seigneurs (INSEE : 09241)
- Commune : Capoulet-et-Junac (INSEE : 09077)
- Commune : Orus (INSEE : 09222)
- Commune : Gourbit (INSEE : 09136)
- Commune : Génat (INSEE : 09133)
- Commune : Saurat (INSEE : 09280)
- Commune : Illier-et-Laramade (INSEE : 09143)
- Commune : Bédeilhac-et-Aynat (INSEE : 09045)
- Commune : Aulus-les-Bains (INSEE : 09029)
- Commune : Val-de-Sos (INSEE : 09334)
- Commune : Alliat (INSEE : 09006)
- Commune : Lapège (INSEE : 09152)
- Commune : Port (INSEE : 09231)

1.2 Superficie

21558,87 hectares

1.3 Altitude

Minimale (mètre): 548
Maximale (mètre): 2644

1.4 Liaisons écologiques avec d'autres ZNIEFF

Non renseigné

1.5 Commentaire général

La ZNIEFF s'étend dans la partie nord de la région du Vicdessos au centre des Pyrénées ariégeoises. C'est un ensemble de trois sous-entités bien distinctes d'un point de vue géologique : le cirque de Bassiès granitique, le mont Ceint calcaire et le massif des Trois-Seigneurs sur gneiss. Les 21 600 ha de cette zone s'étendent de 550 à 2 650 m d'altitude de l'étage collinéen à l'étage alpin. Une grande partie de la zone est abritée de l'influence atlantique par la nervure massif des Trois-Seigneurs / pic Rouge de Bassiès. Très variée de par sa nature géologique et géomorphologique, la ZNIEFF présente une diversité de milieux et de paysages. La situation biogéographique et les conditions locales définissent une juxtaposition des flores méditerranéenne, montagnarde et subalpine, phénomène assez remarquable au niveau de la région. Les éléments à affinités méditerranéennes se concentrent sur le bas de versant au niveau des villages de la soulane du massif des Trois-Seigneurs, au nord de la zone. Sur la globalité de sa surface, la ZNIEFF présente aussi des zones de falaises et de milieux rocheux (éboulis, roches affleurantes, etc.) particulièrement intéressantes pour de nombreux groupes faunistiques et floristiques. Dès que l'on s'élève en altitude, les influences montagnardes et subalpines vont ensuite prédominer avec les habitats typiques des zones d'altitude : pelouses, landes et landines. Les combes définies par les ruisseaux accueillent des zones humides et tourbeuses particulièrement intéressantes. Ces pentes sont également caractérisées par la présence de pelouses et landes de types montagnard et subalpin. Des lacs d'origine naturelle et artificielle prennent aussi une place importante dans le paysage.

Les milieux remarquables sont majoritairement les milieux humides et tourbeux, présents sur l'ensemble de la ZNIEFF : complexe lacustre de Bassiès, tourbières de Freychinède, de l'Estagnon, ou étangs d'Arbu, d'Artax, Bleu, Long. Des habitats de tourbières hautes, buttes et pelouses à sphaignes, tourbières à Narthecium, tourbières de transition [radeaux à Trèfle d'eau (Menyanthes trifoliata, Potentille des marais (Potentilla palustris) ou à sphaignes et linaigrettes], bas-marais et prairies humides ont été recensés. Il faut aussi noter la présence de nombreuses tourbières de pente sur l'ensemble de la ZNIEFF, elles aussi très

intéressantes. Outre leur intérêt en tant qu'habitats d'espèces, ces milieux jouent un rôle important d'un point de vue fonctionnel : atténuation des effets de crues par stockage d'eau, ralentissement des ruissellements de surface. Les zones de marnage des lacs naturels d'altitude accueillent les deux isoètes protégés nationaux (Isoëtes echinospora et Isoëtes lacustris) ainsi que la Subulaire aquatique (Subularia aquatica), protégée en région Midi-Pyrénées. Les habitats forestiers présentent un intérêt en tant qu'habitats pour des espèces patrimoniales comme le Grand Tétras, mais aussi certains faciès particuliers comme les hêtraies sur calcaires. Le bois du Far présente aussi des stades forestiers intéressants pour la faune et la flore avec des phases matures et de sénescence. En effet, il semblerait que cette forêt ne soit plus exploitée depuis longtemps. Les éboulis et milieux rocheux sont eux aussi des éléments importants de cette zone, en tant qu'habitats et habitats potentiels d'espèces autant en contexte calcaire que siliceux. On trouve ainsi sur le site des éboulis de type pyrénéo-alpien siliceux thermophiles, qui correspondent à des habitats de la directive Natura 2000, ou sur falaises calcaires les communautés végétales du Saxifragion mediae. Enfin, les pelouses d'altitude à Laîche sempervirente (Carex sempervirens), pelouses pyrénéennes à Fétuque de Gautier (Festuca gautieri) et pelouses calcaires à Seslérie sont des habitats riches en espèces floristiques.

Les zones tourbeuses et humides de la ZNIEFF abritent la flore d'intérêt patrimonial caractéristique de ce type de milieu : Rossolis à feuilles rondes (Drosera rotundifolia), Lycopode inondé (Lycopodiella inundata), isoètes (Isoëtes lacustris et Isoëtes echinospora), espèces protégées d'un point de vue national, Linaigrette engainante (Eriophorum vaginatum), Petite utriculaire (Utricularia minor)... La Scheuchzérie des marais (Scheuchzeria palustris), protégée au niveau national et peu commune dans les Pyrénées, est également connue sur cette ZNIEFF. La Potentille arbustive (Potentilla fruticosa), protégée au niveau national, est présente dans les calcaires du mont Ceint. Les zones de falaises et de rochers abritent aussi de nombreuses espèces déterminantes : des saxifrages (Saxifraga media, protégée régionalement, Saxifraga aretioïdes, Saxifraga geranioïdes, Saxifraga intricata), le Muflier à feuilles d'asaret (Asarina procumbens), la Déthawie à feuilles fines (Dethawia splendens)... Dans les zones bien exposées de bas de versant de la soulane du massif des Trois-Seigneurs (Suc et Sentenac) se rencontrent des espèces à affinités méditerranéennes : le Chêne vert (Quercus ilex), la Lavande à larges feuilles (Lavandula latifolia) et la Lavande à feuilles étroites (Lavandula angustifolia subsp. pyrenaicus), le Pistachier térébinthe (Pistachia terebinthus). Ces zones basses au-dessus des villages sont également occupées par des cultures en terrasses où persistent des espèces messicoles d'intérêt patrimonial dont la Dauphinelle de Verdun (Delphinium verdunense), protégée au niveau national. Les zones d'estive d'altitude abritent des espèces patrimoniales : la Gagée jaune (Gagea lutea), protégée nationalement, le Panicaut de Bourgat (Eryngium bourgatii), la Gentiane de Burser (Gentiana burseri), la Gentiane des Pyrénées (Gentiana pyrenaica), le Lis des Pyrénées (Lilium pyrenaicum), la Nigritelle de Gabas (Nigritella gabasiana)... La flore bryophytique représente aussi un intérêt certain avec la présence de la Buxbaumie verte (Buxbaumia viridis), espèce visée par la directive « Habitats - Faune - Flore » parmi une vingtaine d'autres espèces d'intérêt pour Midi-Pyrénées. Concernant l'avifaune, la ZNIEFF est remarquable par la présence des 3 espèces de galliformes de montagne : Lagopède alpin (Lagopus nutus), Grand Tétras (Tetrao urogallus), précédemment cité, et Perdrix grise de montagne (Perdix perdix hispanicus). Les ruisseaux de la zone accueillent le Desman des Pyrénées (Galemys pyrenaicus) et l'Euprocte des Pyrénées (Euproctus asper), deux espèces endémiques de fort intérêt patrimonial respectivement inscrites aux annexes II et IV de la directive « Habitats ». L'entomofaune présente aussi des éléments importants puisque l'on peut notamment rencontrer sur le site la Leucorrhine douteuse (Leucorrhinia dubia), libellule à fort intérêt pour l'Ariège, ou encore des papillons patrimoniaux liés aux pelouses d'altitude comme la sous-espèce pyrénéenne de l'Apollon (Parnassius apollo pyrenaica). À remarquer également, sur la soulane du massif des Trois-Seigneurs, la présence du Lézard hispanique (Podarcis hispanica) dans une de ses stations les plus hautes, et proche de la limite connue de son aire de répartition.

1.6 Compléments descriptifs

1.6.1 Mesures de protection

- Site inscrit au titre de la Directive Habitats (ZSC, SIC, PSIC)
- Parc naturel régional
- Aire de Mise en Valeur de l'Architecture et du Patrimoine (ex Zone de Protection du Patrimoine Architectural Urbain et Paysager)

Commentaire sur les mesures de protection

aucun commentaire

1.6.2 Activités humaines

- Sylviculture
- Elevage
- Pêche
- Tourisme et loisirs

Commentaire sur les activités humaines

aucun commentaire

1.6.3 Géomorphologie

- Ruisseau, torrent
- Source, résurgence
- Etang
- Talweg
- Affleurement rocheux
- Eboulis
- Montagne
- Sommet
- Crête
- Escarpement, versant pentu

Commentaire sur la géomorphologie

aucun commentaire

1.6.4 Statut de propriété

Non renseigné

Commentaire sur le statut de propriété

aucun commentaire

2. CRITERES D'INTERET DE LA ZONE

Patrimoniaux	Fonctionnels	Complémentaires
- Lichens - Ecologique - Reptiles - Oiseaux - Mammifères - Autre Faune (préciser) - Insectes - Bryophytes - Phanérogames - Champignons	- Auto-épuration des eaux - Fonction d'habitat pour les populations animales ou végétales - Expansion naturelle des crues - Ralentissement du ruissellement - Soutien naturel d'étiage - Role naturel de protection contre l'érosion des sols	- Paysager - Géologique - Palynologique

Commentaire sur les intèrêts

aucun commentaire

3. CRITERES DE DELIMITATION DE LA ZONE

- Répartition des espèces (faune, flore)
- Répartition et agencement des habitats
- Fonctionnement et relation d'écosystèmes
- Contraintes du milieu physique

Commentaire sur les critères de délimitation de la zone

La ZNIEFF correspond à l'ensemble du cirque de Bassiès, du mont Ceint et du massif des Trois-Seigneurs. Les limites correspondent à la vallée du Vicdessos au sud, au pied du massif del'Arize au nord, à l'est à la transition vers les quiès calcaires, et enfin à l'ouest au ruisseau de Courtignouet au contour du flanc nord-est du Pic rouge de Bassiès. L'ensemble de la zone fait l'objet d'un réseau dense de données déterminantes d'habitats, de flore et de faune.

4. FACTEURS INFLUENCANT L'EVOLUTION DE LA ZONE

Facteur d'évolution	Effet négatif	Effet significatif	Réalité de l'impact
Infrastructures linéaires, réseaux de communication	Intérieur	Indéterminé	Potentiel
Equipements sportifs et de loisirs	Intérieur	Indéterminé	Potentiel
Rejets de substances polluantes dans les sols	Intérieur	Indéterminé	Potentiel
Nuisances liées à la surfréquentation, au piétinement	Intérieur	Indéterminé	Potentiel
Comblement, assèchement,drainage, poldérisation des zones humides	Intérieur	Indéterminé	Potentiel
Mise en eau, submersion, création de plan d'eau	Intérieur	Indéterminé	Potentiel
Création ou modification des berges et des digues, îles et îlots artificiels, remblais et déblais, fossés	Intérieur	Indéterminé	Potentiel
Modification du fonctionnement hydraulique	Intérieur	Indéterminé	Potentiel
Mises en culture, travaux du sol	Intérieur	Indéterminé	Potentiel
Pâturage	Intérieur	Indéterminé	Potentiel
Suppression ou entretien de végétation	Intérieur	Indéterminé	Potentiel
Abandons de systèmes culturaux et pastoraux, apparition de friches	Intérieur	Indéterminé	Potentiel
Pratiques et travaux forestiers	Intérieur	Indéterminé	Potentiel
Sports et loisirs de plein-air	Intérieur	Indéterminé	Potentiel
Pêche	Intérieur	Indéterminé	Potentiel
Atterrissement	Intérieur	Indéterminé	Potentiel
Fermeture du milieu	Intérieur	Indéterminé	Potentiel

Commentaire sur les facteurs

aucun commentaire

5. BILANS DES CONNAISSANCES - EFFORTS DES PROSPECTIONS

5.1 Espèces

Nulle	Faible	Moyen	Bon
- Algues - Autre Faunes - Phanérogames - Poissons - Ptéridophytes - Mollusques - Crustacés - Arachnides - Myriapodes - Diptères - Hyménoptères - Autres ordres d'Hexapodes - Hémiptères - Autres Fonges	- Amphibiens - Reptiles - Odonates - Orthoptères - Lépidoptères - Coléoptères - Ascomycètes - Basidiomycètes	- Bryophytes - Lichens - Mammifères - Oiseaux	

5.2 Habitats

6. HABITATS

6.1 Habitats déterminants

EUNIS	CORINE biotopes	Habitats d'intérêt communautaire	Source	Surface (%)	Observation
	54.542 Pelouses à Carex limosa et Sphaignes		Informateur : SCOP SAGNE (Thomas Jacques, Viala Coralie)		2005 - 2005
	34 Pelouses calcicoles sèches et steppes			1	
	41.711 Bois occidentaux de Quercus pubescens		Informateur : CBNPMP, ONF Midi-Pyrénées		2005 - 2005
	38.3 Prairies de fauche de montagne		Informateur : CBNPMP, ONF Midi-Pyrénées		2005 - 2005
	31.6214 Broussailles de Saules pyrénéens		Informateur : CBNPMP, ONF Midi-Pyrénées		2005 - 2005
	31.44 Landes à Empetrum et Vaccinium		Informateur : CBNPMP, ONF Midi-Pyrénées		2005 - 2005
	36.434 Pelouses pyrénéennes à Festuca gautieri		Informateur : CBNPMP, ONF Midi-Pyrénées		2005 - 2005
	31.215 Landes sub-montagnardes pyrénéo-cantabriques à Vaccinium		Informateur : CBNPMP, ONF Midi-Pyrénées		2005 - 2005

EUNIS	CORINE biotopes	Habitats d'intérêt communautaire	Source	Surface (%)	Observation
	36.4112 Pelouses pyrénéennes à laîche sempervirente		Informateur : CBNPMP (Corriol Gilles), ONF Midi-Pyrénées	1	2005 - 2005
	37.83 Mégaphorbiaies pyrénéo-ibériques		Informateur : CBNPMP (Arial William, Corriol Gilles), ONF Midi-Pyrénées, PNR PA (Georges Nicolas, Séjalon Sophie)		2005 - 2006
	42.413 Forêts pyrénéennes de Pins de montagne à Rhododendron		Informateur : CBNPMP (Laigneau Françoise, Pichillou Simon), ONF Midi-Pyrénées	1	2005 - 2005
	51.111 Buttes de Sphaignes colorées (bulten)		Informateur : CBNPMP (Arial William), CEN Midi-Pyrénées (Thomas Jacques), ECODIV (Muratet Jean), ONF Midi-Pyrénées, Bricault Philippe, Guerby Lucien, Maugé Christian		1995 - 2004
	51.112 Bases des buttes et pelouses de Sphaignes vertes		Informateur : CEN Midi-Pyrénées (Thomas Jacques), SCOP SAGNE (Thomas Jacques, Viala Coralie), Bricault Philippe, Guerby Lucien, Maugé Christian		1995 - 2005
	61.34 Eboulis calcaires pyrénéens		Informateur : CBNPMP (Arial William), ONF Midi-Pyrénées		2005 - 2005
	51.122 Chenaux superficiels, cuvettes peu profondes		Informateur : CBNPMP (Arial William), ONF Midi-Pyrénées		2005 - 2005
	51.141 Tourbières à Narthecium		Informateur : ANA (Bertrand Alain, Tessier Marc), Bricault Philippe, Guerby Lucien, Maugé Christian		1994 - 1995
	54.58 Radeaux de Sphaignes et de Linaigrettes		Informateur : ANA (Tessier Marc), CEN Midi-Pyrénées (Thomas Jacques), Bricault Philippe, Maugé Christian		1995 - 2006
	54.59 Radeaux à Menyanthes trifoliata et Potentilla palustris		Informateur : CBNPMP (Laigneau Françoise), CEN Midi-Pyrénées (Thomas Jacques), PNR PA (Georges Nicolas, Séjalon Sophie), SCOP SAGNE (Thomas Jacques, Viala Coralie), Bricault Philippe, Maugé Christian		1995 - 2005
	54.6 Communautés à Rhynchospora alba		Informateur : PNR PA (Georges Nicolas, Séjalon Sophie), SCOP SAGNE (Thomas Jacques, Viala Coralie), Guerby Lucien, Maugé Christian		1994 - 2005

EUNIS	CORINE biotopes	Habitats d'intérêt communautaire	Source	Surface (%)	Observation
	62.12 Falaises calcaires des Pyrénées centrales		Informateur : CBNPMP (Bergès Christophe, Corriol Gilles, Laigneau Françoise, Penin David), ONCFS Sud-Ouest (Faup Étienne), ONF Midi-Pyrénées	2	2001 - 2001
	61.33 Eboulis pyrénéo-alpiens siliceux thermophiles		Informateur : PNR PA (Georges Nicolas, Séjalon Sophie)		2005 - 2005
	22.45 Mares de tourbières à Sphaignes et Utriculaires		Informateur : CEN Midi-Pyrénées (Thomas Jacques), Guerby Lucien, Maugé Christian		1995 - 1995
	51.113 Buttes à buissons nains		Informateur : CEN Midi-Pyrénées (Thomas Jacques), Guerby Lucien, Maugé Christian		1995 - 1995
	51.11 Buttes, bourrelets et pelouses tourbeuses				
	36.431 Versants à Seslérie et Laîches sempervirentes				
	22 Eaux douces stagnantes			1	
	22.4311 Tapis de Nénuphars		Informateur : CBNPMP (Arial William), CEN Midi-Pyrénées (Thomas Jacques), ONF Midi-Pyrénées, SCOP SAGNE (Thomas Jacques, Viala Coralie), Bricault Philippe, Maugé Christian		1995 - 2005

6.2 Habitats autres

EUNIS	CORINE biotopes	Habitats d'intérêt communautaire	Source	Surface (%)	Observation
	86 Villes, villages et sites industriels				
	83.3111 Plantations de Sapins, d'Epicéas et de Mélèzes européens				
	61.3 Eboulis ouest-méditerranéens et éboulis thermophiles			3	
	42 Forêts de conifères			2	
	41.142 Hêtraies pyrénéennes mésophiles			3	
	41.122 Hêtraies acidiphiles sub-atlantiques			1	

EUNIS	CORINE biotopes	Habitats d'intérêt communautaire	Source	Surface (%)	Observation
	37.88 Communautés alpines à Patience alpine				
	37.3 Prairies humides oligotrophes				
	37 Prairies humides et mégaphorbiaies			1	
	36.311 Nardaies mésophiles pyrénéo-alpines			1	
	36.3 Pelouses acidiphiles alpines et subalpines			1	
	36 Pelouses alpines et subalpines			10	
	34.322 Pelouses semi-sèches médio-européennes à Bromus erectus			2	
	32 Fruticées sclérophylles			1	
	31.88 Fruticées à Genévriers communs			1	
	31.42 Landes à Rhododendron			1	
	31.226 Landes montagnardes à Calluna et Genista			1	
	31.2 Landes sèches				
	22.3 Communautés amphibies				
	83.3112 Plantations de Pins européens				
	82 Cultures				
	62.1 Végétation des falaises continentales calcaires				
	62 Falaises continentales et rochers exposés			1	
	61.1 Eboulis siliceux alpins et nordiques			3	
	61 Eboulis			1	
	54.53 Tourbières tremblantes à Carex rostrata				

EUNIS	CORINE biotopes	Habitats d'intérêt communautaire	Source	Surface (%)	Observation
	54.5 Tourbières de transition				
	54.45 Bas-marais acides à Trichophorum cespitosum				
	54.424 Bas-marais acides pyrénéens à Laîche noire				
	54.422 Bas-marais sub-atlantiques à Carex nigra, C. canescens et C. echinata				
	54.42 Tourbières basses à Carex nigra, C. canescens et C. echinata				
	54.4 Bas-marais acides				
	53.4 Bordures à Calamagrostis des eaux courantes				
	53.2141 Cariçaies à Carex rostrata				
	53.1 Roselières				
	53 Végétation de ceinture des bords des eaux				
	51.2 Tourbières à Molinie bleue				
	51.13 Mares de tourbières				
	51.12 Tourbières basses (Schlenken)				
	51.1 Tourbières hautes à peu près naturelles			1	
	43 Forêts mixtes			5	
	42.4 Forêts de Pins de montagne			2	
	41.B33 Bois de Bouleaux pyrénéens				
	41.39 Bois de frênes post-culturaux				
	41.16 Hêtraies sur calcaire				
	41.141 Hêtraies pyrénéennes hygrophiles			4	

EUNIS	CORINE biotopes	Habitats d'intérêt communautaire	Source	Surface (%)	Observation
	41 *Forêts caducifoliées*			9	
	38 *Prairies mésophiles*			5	
	37.22 *Prairies à Jonc acutiflore*				
	36.52 *Pâturages à Liondent hispide*				
	36.31 *Gazons à Nard raide et groupements apparentés*				
	36.12 *Communautés de combes à neige sur substrats calcaires*				
	35.1 *Pelouses atlantiques à Nard raide et groupements apparentés*			1	
	31.8D *Recrûs forestiers caducifoliés*				
	31.86 *Landes à Fougères*				
	31.8 *Fourrés*			2	
	31.6 *Fourrés subalpins et communautés de hautes herbes (mégaphorbiaies)*			3	
	31.47 *Landes à Arctostaphylos uva-ursi*				
	31.43 *Fourrés à Genévriers nains*				
	31.4 *Landes alpines et boréales*			7	
	31 *Landes et fruticées*			3	
	24 *Eaux courantes*				
	22.1 *Eaux douces*				

6.3 Habitats périphériques

Non renseigné

6.4 Commentaire sur les habitats

aucun commentaire

7. ESPECES

7.1 Espèces déterminantes

Groupe	Code Espèce (CD_NOM)	Nom scientifique de l'espèce	Nomm vernaculaire de l'espèce	Statut(s) biologique(s)	Sources	Degré d'abondance	Effectif inférieur estimé	Effectif supérieur estimé	Année/ Période d'observation
Amphibiens	197	*Alytes obstetricans (Laurenti, 1768)*	*Alyte accoucheur (L'), Crapaud accoucheur*	Reproduction indéterminée	Informateur : ANA (Vergne Julien), Bricault Patrick, ECODIV (Muratet Jean)		1	10	1995 - 2005
	444427	*Calotriton asper (Al. Dugès, 1852)*	*Calotriton des Pyrénées (Le), Euprocte des Pyrénées*	Reproduction indéterminée	Informateur : ANA (Bertrand Alain), ECODIV (Muratet Jean)		1	20	1985 - 2005
	444432	*Lissotriton helveticus (Razoumowsky, 1789)*	*Triton palmé (Le)*	Reproduction indéterminée	Informateur : ANA (Tessier Marc, Vergne Julien), Bricault Patrick, ECODIV (Muratet Jean), Nature Midi-Pyrénées (Pottier Gilles)		1	30	1995 - 2006
Ascomycètes	47414	*Eutypa spinosa (Pers. ex Fr.) Tulasne & Tulasne*		Reproduction certaine ou probable	Informateur : ARIANE (De Munnik Nicolas)				1999 - 1999
	49863	*Scutellinia scutellata (L. ex Fr.) Lambotte*	*Pézize en bouclier*	Reproduction certaine ou probable	Informateur : ARIANE (De Munnik Nicolas)				1992 - 1997
	50101	*Trichoglossum hirsutum (Pers. ex Fr.) Boudier*	*Trichoglosse hirsute*	Reproduction certaine ou probable	Informateur : ARIANE (De Munnik Nicolas), CBNPMP (Corriol Gilles)				1996 - 2007
Autres	432517	*Cassagnaudiella coeruleovernalis Nayrolles, 1995*		Reproduction indéterminée	Informateur : Laboratoire EcoLab (UMR 5245)		1	1	1995 - 1995
	432518	*Cassagnaudiella luteovernalis Nayrolles, 1995*		Reproduction indéterminée	Informateur : Laboratoire EcoLab (UMR 5245)		1	1	1995 - 1995
	215967	*Cassagnaudina coiffaiti (Cassagnau, 1955)*		Reproduction indéterminée	Informateur : Laboratoire EcoLab (UMR 5245)		1	1	1958 - 1984

Groupe	Code Espèce (CD_NOM)	Nom scientifique de l'espèce	Nomm vernaculaire de l'espèce	Statut(s) biologique(s)	Sources	Degré d'abondance	Effectif inférieur estimé	Effectif supérieur estimé	Année/ Période d'observation
	250399	*Deutonura deficiens deficiens Deharveng, 1979*		Reproduction indéterminée	Informateur : Laboratoire EcoLab (UMR 5245)		1	1	1984 - 1984
	215886	*Monobella pyrenaica (Deharveng, 1979)*		Reproduction indéterminée	Informateur : Laboratoire EcoLab (UMR 5245)		1	1	1986 - 1986
	216238	*Pseudosinella impediens Gisin & da Gama, 1969*		Reproduction indéterminée	Informateur : Laboratoire EcoLab (UMR 5245)		1	1	1984 - 1984
	216254	*Pseudosinella subduodecima Gisin & da Gama, 1970*		Reproduction indéterminée	Informateur : Laboratoire EcoLab (UMR 5245)		1	1	1984 - 1984
Basidiomycètes	40205	*Bovista paludosa Léveillé*		Reproduction certaine ou probable	Informateur : ARIANE (De Munnik Nicolas), CBNPMP (Corriol Gilles)				2004 - 2007
	41160	*Clavulinopsis luteoalba (Rea) Corner*	*Clavaire jaune pâle*	Reproduction certaine ou probable	Informateur : ARIANE (De Munnik Nicolas)				1996 - 1996
	30623	*Collybia fuscopurpurea (Pers. : Fr.) Kummer*	*Collybie pourprée*	Reproduction certaine ou probable	Informateur : ARIANE (De Munnik Nicolas)				1992 - 1992
	34869	*Cortinarius elegantissimus R. Henry*		Reproduction certaine ou probable	Informateur : ARIANE (De Munnik Nicolas)				2005 - 2005
	29986	*Cuphophyllus berkeleyi (P.D. Orton & Watling) Bon*		Reproduction certaine ou probable	Informateur : ARIANE (De Munnik Nicolas)				1997 - 1997
	30045	*Cuphophyllus russocoriaceus (Berk. & Miller) Bon*		Reproduction certaine ou probable	Informateur : ARIANE (De Munnik Nicolas)				2005 - 2005
	33509	*Entoloma bloxamii (Berk. & Br.) Sacc.*		Reproduction certaine ou probable	Informateur : ARIANE (De Munnik Nicolas)				2003 - 2003

Groupe	Code Espèce (CD_NOM)	Nom scientifique de l'espèce	Nomm vernaculaire de l'espèce	Statut(s) biologique(s)	Sources	Degré d'abondance	Effectif inférieur estimé	Effectif supérieur estimé	Année/ Période d'observation
	33524	*Entoloma caesiocinctum (Kühner) Noordeloos*		Reproduction certaine ou probable	Informateur : ARIANE (De Munnik Nicolas)				1996 - 1996
	33582	*Entoloma cuspidiferum (Kühner & Romagn. ex P.D. Orton) Noordeloos*		Reproduction certaine ou probable	Informateur : ARIANE (De Munnik Nicolas), CBNPMP (Corriol Gilles)				2007 - 2007
	33653	*Entoloma elodes (Fr. : Fr.) Kummer*		Reproduction certaine ou probable	Informateur : ARIANE (De Munnik Nicolas)				2003 - 2005
	33765	*Entoloma mougeotii (Fr.) Hesler*		Reproduction certaine ou probable	Informateur : ARIANE (De Munnik Nicolas), CBNPMP (Corriol Gilles)				2007 - 2007
	35894	*Flammulaster limulatoides P.D. Orton*		Reproduction certaine ou probable	Informateur : ARIANE (De Munnik Nicolas), CBNPMP (Corriol Gilles)				2007 - 2007
	35980	*Galerina hybrida Kühner*		Reproduction certaine ou probable	Informateur : ARIANE (De Munnik Nicolas), CBNPMP (Corriol Gilles)				2007 - 2007
	461795	*Galerina mairei Bouteville & P.-A. Moreau*		Reproduction certaine ou probable	Informateur : ARIANE (De Munnik Nicolas)				1996 - 2005
	36023	*Galerina paludosa (Fr.) Kühner*		Reproduction certaine ou probable	Informateur : ARIANE (De Munnik Nicolas), CBNPMP (Corriol Gilles)				1991 - 2007
	36114	*Hebeloma collariatum Bruchet*		Reproduction certaine ou probable	Informateur : ARIANE (De Munnik Nicolas), CBNPMP (Corriol Gilles)				2007 - 2007
	36180	*Hebeloma pusillum J.E. Lange ex J.E. Lange*		Reproduction certaine ou probable	Informateur : ARIANE (De Munnik Nicolas), CBNPMP (Corriol Gilles)				2007 - 2007
	30130	*Hygrocybe coccineocrenata (P.D. Orton) Moser*		Reproduction certaine ou probable	Informateur : ARIANE (De Munnik Nicolas), CBNPMP (Corriol Gilles)				1996 - 2007

Groupe	Code Espèce (CD_NOM)	Nom scientifique de l'espèce	Nomm vernaculaire de l'espèce	Statut(s) biologique(s)	Sources	Degré d'abondance	Effectif inférieur estimé	Effectif supérieur estimé	Année/ Période d'observation
	30147	*Hygrocybe conicopalustris R. Haller ex M.Bon*		Reproduction certaine ou probable	Informateur : ARIANE (De Munnik Nicolas), CBNPMP (Corriol Gilles)				2003 - 2007
	30198	*Hygrocybe laeta (Pers. : Fr.) Kummer*		Reproduction certaine ou probable	Informateur : ARIANE (De Munnik Nicolas)				2005 - 2005
	30471	*Hygrophorus poetarum Heim*	*Hygrophore des poètes*	Reproduction certaine ou probable	Informateur : ARIANE (De Munnik Nicolas)				1997 - 2005
	36972	*Hypholoma elongatum (Pers. : Fr.) Ricken*		Reproduction certaine ou probable	Informateur : ARIANE (De Munnik Nicolas), CBNPMP (Corriol Gilles)				1996 - 2007
	36974	*Hypholoma ericaeum (Pers. : Fr.) Kühner*		Reproduction certaine ou probable	Informateur : ARIANE (De Munnik Nicolas)				1997 - 2005
	32213	*Laccaria pumila Fayod*		Reproduction certaine ou probable	Informateur : ARIANE (De Munnik Nicolas), CBNPMP (Corriol Gilles)				2007 - 2007
	32225	*Lepista caespitosa (Bres.) Singer, 1951*		Reproduction indéterminée	Informateur : ARIANE (De Munnik Nicolas)				1997 - 1997
	464375	*Lepista panaeolus (Fr.) P. Karsten*	*Argouane*	Reproduction certaine ou probable	Informateur : ARIANE (De Munnik Nicolas)				2005 - 2005
	32341	*Leucopaxillus gentianeus (Quélet) Kotlaba*		Reproduction certaine ou probable	Informateur : ARIANE (De Munnik Nicolas)				2005 - 2005
	31407	*Mycena pterigena (Fr. : Fr.) Kummer*		Reproduction certaine ou probable	Informateur : ARIANE (De Munnik Nicolas), CBNPMP (Corriol Gilles)				2007 - 2007
	32752	*Omphalina fusconigra P.D. Orton*		Reproduction certaine ou probable	Informateur : ARIANE (De Munnik Nicolas), CBNPMP (Corriol Gilles)				2007 - 2007

Groupe	Code Espèce (CD_NOM)	Nom scientifique de l'espèce	Nomm vernaculaire de l'espèce	Statut(s) biologique(s)	Sources	Degré d'abondance	Effectif inférieur estimé	Effectif supérieur estimé	Année/ Période d'observation
	32784	*Omphalina oniscus (Fr. : Fr.) Quélet*		Reproduction certaine ou probable	Informateur : ARIANE (De Munnik Nicolas), CBNPMP (Corriol Gilles)				2007 - 2007
	516646	*Pholiota aurivella (Batsch : Fr.) Kummer*		Reproduction certaine ou probable	Informateur : ARIANE (De Munnik Nicolas)				1996 - 1996
	34373	*Pleurotus cornucopiae (Paulet) Quélet*	*Corne d'abondance*	Reproduction certaine ou probable	Informateur : ARIANE (De Munnik Nicolas)				1993 - 1997
	34506	*Resupinatus applicatus (Batsch : Fr.) S.F. Gray*		Reproduction certaine ou probable	Informateur : ARIANE (De Munnik Nicolas)				1993 - 1993
	31853	*Rickenella mellea (Singer & Clémençon) Lamoure*		Reproduction certaine ou probable	Informateur : ARIANE (De Munnik Nicolas), CBNPMP (Corriol Gilles)				2007 - 2007
	39720	*Russula silvestris (Singer) Reumaux*	*Russule émétique des chênes*	Reproduction certaine ou probable	Informateur : ARIANE (De Munnik Nicolas)				1995 - 1995
	464090	*Stropharia romagnesii Bon [ad int.]*		Reproduction certaine ou probable	Informateur : ARIANE (De Munnik Nicolas)				2003 - 2003
Bryophytes	3884	*Buxbaumia aphylla Hedw.*		Reproduction certaine ou probable	Informateur : Nature Midi-Pyrénées (Celle Jaoua)				2006 - 2006
	3885	*Buxbaumia viridis (Moug. ex Lam. & DC.) Brid. ex Moug. & Nestl.*		Reproduction certaine ou probable	Informateur : Nature Midi-Pyrénées (Celle Jaoua), ONF (Fonty Émile)				2006 - 2006
	6261	*Riccardia palmata (Hedw.) Carruth.*		Reproduction certaine ou probable	Informateur : Nature Midi-Pyrénées (Celle Jaoua)				2006 - 2006
	6728	*Sphagnum capillifolium (Ehrh.) Hedw.*		Reproduction certaine ou probable	Informateur : ARIANE (De Munnik Nicolas), CBNPMP (Corriol Gilles), Nature Midi-Pyrénées (Celle Jaoua), Royaud Alain	Faible			2003 - 2007

Groupe	Code Espèce (CD_NOM)	Nom scientifique de l'espèce	Nomm vernaculaire de l'espèce	Statut(s) biologique(s)	Sources	Degré d'abondance	Effectif inférieur estimé	Effectif supérieur estimé	Année/ Période d'observation
	6734	*Sphagnum compactum Lam. & DC.*		Reproduction certaine ou probable	Informateur : Celle Jaoua, Royaud Alain	Faible			2003 - 2006
	6736	*Sphagnum contortum Schultz*		Reproduction certaine ou probable	Informateur : Royaud Alain	Faible			2003 - 2003
	6739	*Sphagnum cuspidatum Ehrh. ex Hoffm.*		Reproduction certaine ou probable	Informateur : Celle Jaoua				2006 - 2006
	6740	*Sphagnum denticulatum Brid.*		Reproduction certaine ou probable	Informateur : Nature Midi-Pyrénées (Celle Jaoua), Royaud Alain	Faible			2003 - 2006
	6746	*Sphagnum fallax (H.Klinggr.) H.Klinggr.*		Reproduction certaine ou probable	Informateur : Royaud Alain	Moyen			2004 - 2004
	6748	*Sphagnum flexuosum Dozy & Molk.*		Reproduction certaine ou probable	Informateur : Royaud Alain	Faible			2003 - 2004
	6751	*Sphagnum girgensohnii Russow*		Reproduction certaine ou probable	Informateur : Royaud Alain	Faible			2003 - 2004
	6760	*Sphagnum magellanicum Brid.*		Reproduction certaine ou probable	Informateur : CBNPMP (Laigneau Françoise, Pichillou Simon), Celle Jaoua				2006 - 2008
	6774	*Sphagnum papillosum Lindb.*		Reproduction certaine ou probable	Informateur : ARIANE (De Munnik Nicolas), CBNPMP (Corriol Gilles), Celle Jaoua, Royaud Alain, Nature Midi-Pyrénées (Celle Jaoua)	Faible			2003 - 2007
	6776	*Sphagnum platyphyllum (Lindb. ex Braithw.) Warnst.*		Reproduction certaine ou probable	Informateur : Royaud Alain	Moyen			2003 - 2003
	6784	*Sphagnum rubellum Wilson*		Reproduction certaine ou probable	Informateur : Celle Jaoua, Royaud Alain, Nature Midi-Pyrénées (Celle Jaoua)	Faible			2003 - 2006

Groupe	Code Espèce (CD_NOM)	Nom scientifique de l'espèce	Nomm vernaculaire de l'espèce	Statut(s) biologique(s)	Sources	Degré d'abondance	Effectif inférieur estimé	Effectif supérieur estimé	Année/ Période d'observation
	6790	*Sphagnum subnitens Russow & Warnst.*		Reproduction certaine ou probable	Informateur : Nature Midi-Pyrénées (Celle Jaoua), Royaud Alain	Faible			2003 - 2006
	6794	*Sphagnum subsecundum Nees*		Reproduction certaine ou probable	Informateur : Celle Jaoua, Royaud Alain	Faible			2003 - 2006
	6795	*Sphagnum tenellum (Brid.) Pers. ex Brid.*		Reproduction certaine ou probable	Informateur : Celle Jaoua, Royaud Alain	Faible			2003 - 2006
	6797	*Sphagnum teres (Schimp.) Ångstr.*		Reproduction certaine ou probable	Informateur : Celle Jaoua, Royaud Alain, Nature Midi-Pyrénées (Celle Jaoua)	Faible			2003 - 2006
Coléoptères	458946	*Aphaenops bonneti Fourès, 1948*		Reproduction indéterminée	Informateur : Laboratoire EcoLab (UMR 5245)		1	1	1948 - 1995
	222765	*Geotrechus andreae Jeannel, 1920*		Reproduction indéterminée	Informateur : Laboratoire EcoLab (UMR 5245)		1	1	1947 - 1995
	222719	*Hydraphaenops mouriesi Genest, 1983*		Reproduction indéterminée	Informateur : Laboratoire EcoLab (UMR 5245)		1	1	1983 - 2002
Lépidoptères	219829	*Anthocharis euphenoides Staudinger, 1869*	*Aurore de Provence (L')*	Reproduction indéterminée	Informateur : ANA (Bertrand Alain)		1	1	2004 - 2004
	54176	*Aricia artaxerxes (Fabricius, 1793)*	*Argus de l'Hélianthème (L'), Argus marron (L')*	Reproduction indéterminée	Informateur : SHNAO (Demergès David)		1	1	2005 - 2005
	432542	*Colias phicomone oberthueri (Esper, 1780)*	*Candide (Le), Soufré des montagnes (Le)*	Reproduction indéterminée	Informateur : ANA (Bertrand Alain)		1	1	2005 - 2005
	416802	*Erebia pronoe glottis Fruhstorfer, 1920*		Reproduction indéterminée	Informateur : Laboratoire EcoLab (UMR 5245) (Albre Jérôme, Legal Luc)		1	1	2003 - 2003

Groupe	Code Espèce (CD_NOM)	Nom scientifique de l'espèce	Nomm vernaculaire de l'espèce	Statut(s) biologique(s)	Sources	Degré d'abondance	Effectif inférieur estimé	Effectif supérieur estimé	Année/ Période d'observation
	54085	*Maculinea arion (Linnaeus, 1758)*	*Azuré du Serpolet (L'), Azuré d'Arion (L'), Argus à bandes brunes (L'), Arion (L'), Argus Arion (L')*	Reproduction indéterminée	Informateur : SHNAO (Demergès David)		4	4	2005 - 2005
	416803	*Parnassius apollo pyrenaica Harcourt-Bath, 1896*		Reproduction indéterminée	Informateur : ANA (Bertrand Alain, Holliger Benoît, Tessier Marc)		1	20	1995 - 2006
	416842	*Parnassius mnemosyne vernetanus Fruhstorfer, 1908*		Reproduction indéterminée	Informateur : ANA (Bertrand Alain, Tessier Marc)		1	10	2004 - 2006
Lichens	659118	*Placopyrenium tatrense (V#zda) Breuss*		Reproduction indéterminée	Informateur : AFL (Coste Clother)				2004 - 2004
	659111	*Placynthium rosulans (Th. Fr.) Zahlbr., 1925*		Reproduction indéterminée	Informateur : AFL (Coste Clother)				2004 - 2004
Mammifères	60243	*Galemys pyrenaicus (E. Geoffroy, 1811)*	*Desman des Pyrénées, Rat-trompette*	Reproduction indéterminée	Informateur : ANA (Bertrand Alain)		1	1	1986 - 2004
	61128	*Rupicapra pyrenaica Bonaparte, 1845*	*Isard*	Reproduction indéterminée	Informateur : FDC 09 (Marty Évelyn), Nature Midi-Pyrénées (Calas Jérôme, Delmas Norbert, Loiret François-Xavier, Pena Richard, Pignon Fanny, Rombaut Cyril)		1	100	1992 - 2006
	60062	*Sorex araneus Linnaeus, 1758*	*Musaraigne carrelet*	Reproduction indéterminée	Informateur : ISATIS (Tessier Marc)		1	1	2008 - 2008
Mollusques	199831	*Abida pyrenaearia (Michaud, 1831)*	*Maillot des Pyrénées*	Reproduction certaine ou probable	Informateur : Anonyme		1	1	1993 - 2005
	162690	*Cochlostoma nouleti (Dupuy, 1851)*	*Cochlostome des Pyrénées*	Reproduction certaine ou probable	Informateur : Anonyme		1	1	1993 - 2005

Groupe	Code Espèce (CD_NOM)	Nom scientifique de l'espèce	Nomm vernaculaire de l'espèce	Statut(s) biologique(s)	Sources	Degré d'abondance	Effectif inférieur estimé	Effectif supérieur estimé	Année/ Période d'observation
	162685	*Cochlostoma obscurum obscurum (Draparnaud, 1805)*	*Cochlostome montagnard*	Reproduction certaine ou probable	Informateur : Anonyme		1	1	1993 - 2005
	336326	*Pyrenaearia carascalopsis (Fagot, 1884)*	*Hélice du Val d'Aran*	Reproduction certaine ou probable	Informateur : Anonyme		1	1	1993 - 2005
Odonates	65151	*Coenagrion hastulatum (Charpentier, 1825)*	*Agrion à fer de lance, Agrion hasté (L')*	Reproduction indéterminée	Informateur : ANA (Lacaze Vincent, Maurette Jean), Bricault Patrick		1	2	1990 - 2006
	65133	*Coenagrion mercuriale (Charpentier, 1840)*	*Agrion de Mercure*	Reproduction indéterminée	Informateur : ANA (Maurette Jean)		1	1	1995 - 1995
	65115	*Ischnura pumilio (Charpentier, 1825)*	*Agrion nain (L')*	Reproduction indéterminée	Informateur : ANA (Lacaze Vincent)		2	2	2006 - 2006
	65214	*Lestes dryas Kirby, 1890*	*Leste des bois, Leste dryade*	Reproduction indéterminée	Informateur : ANA (Maurette Jean)		1	1	1990 - 1995
	65208	*Lestes sponsa (Hansemann, 1823)*	*Leste fiancé*	Reproduction indéterminée	Informateur : ANA (Maurette Jean)		1	1	1990 - 1995
	65352	*Leucorrhinia dubia (Vander Linden, 1825)*	*Leucorrhine douteuse (La)*	Reproduction indéterminée	Informateur : ANA (Holliger Benoît, Lacaze Vincent, Maurette Jean)		1	2	1990 - 2006
	199688	*Somatochlora metallica metallica (Vander Linden, 1825)*	*Cordulie métallique (La)*	Reproduction indéterminée	Informateur : ANA (Lacaze Vincent, Maurette Jean)		1	8	1990 - 2006
	65327	*Sympetrum flaveolum (Linnaeus, 1758)*	*Sympétrum jaune d'or (Le)*	Reproduction indéterminée	Informateur : ANA (Holliger Benoît, Maurette Jean)		1	1	1990 - 1995
Oiseaux	2645	*Aquila chrysaetos (Linnaeus, 1758)*	*Aigle royal*	Reproduction certaine ou probable	Informateur : ANA (Garric Julien), Nature Midi-Pyrénées (Caniot Philippe)		2	2	1992 - 2004
	3619	*Dendrocopos medius (Linnaeus, 1758)*	*Pic mar*	Reproduction certaine ou probable	Informateur : Nature Midi-Pyrénées (Pottier Gilles)		1	1	2004 - 2004

Groupe	Code Espèce (CD_NOM)	Nom scientifique de l'espèce	Nomm vernaculaire de l'espèce	Statut(s) biologique(s)	Sources	Degré d'abondance	Effectif inférieur estimé	Effectif supérieur estimé	Année/ Période d'observation
	2957	*Lagopus mutus pyrenaicus Hartert, 1921*	*Lagopède des Pyrénées*	Reproduction certaine ou probable	Informateur : FDC 09 (Marty Évelyn), OGM		1	3	2000 - 2006
	2992	*Perdix perdix hispaniensis Reichenow, 1892*	*Perdrix grise des Pyrénées*	Reproduction certaine ou probable	Informateur : ANA (Bertrand Alain, Morscheidt Jérôme), FDC 09 (Marty Évelyn), Nature Midi-Pyrénées (Delmas Norbert), OGM		1	6	1995 - 2006
	4485	*Pyrrhocorax graculus (Linnaeus, 1766)*	*Chocard à bec jaune*	Reproduction certaine ou probable	Informateur : ANA (Cadiran Pierre)		100	100	1990 - 2004
	4488	*Pyrrhocorax pyrrhocorax (Linnaeus, 1758)*	*Crave à bec rouge*	Reproduction certaine ou probable	Informateur : ANA (Cadiran Pierre)		10	10	1990 - 2004
	2966	*Tetrao urogallus aquitanicus Ingram, 1915*		Hivernage, séjour hors de période de reproduction	Informateur : OGM		1	1	2005 - 2005
				Reproduction certaine ou probable	Informateur : ANA (Bertrand Alain, Morscheidt Jérôme), FDC 09 (Marty Évelyn), Nature Midi-Pyrénées (Annoyer Philippe, Danflous Samuel), OGM		1	2	1987 - 2006
Orthoptères	432549	*Aiolopus thalassinus thalassinus (Fabricius, 1781)*	*Aïolope émeraudine*	Reproduction indéterminée	Informateur : Nature Midi-Pyrénées (Annoyer Philippe, Danflous Samuel)		1	1	2006 - 2006
	536063	*Callicrania ramburii (Bolívar, 1878)*	*Ephippigère gascone*	Reproduction indéterminée	Informateur : ASINAT (Defaut Bernard)		1	1	1977 - 1981
	66148	*Chorthippus binotatus saulcyi (Krauss, 1888)*	*Criquet de Saulcy*	Reproduction indéterminée	Informateur : ASINAT (Defaut Bernard)		1	1	1984 - 1984
	66243	*Cophopodisma pyrenaea (Fischer, 1853)*	*Miramelle pyrénéenne*	Reproduction indéterminée	Informateur : ASINAT (Defaut Bernard)		1	1	1984 - 1984
	66119	*Gomphoceridius brevipennis (Brisout de Barneville, 1858)*	*Gomphocère pyrénéen*	Reproduction indéterminée	Informateur : ASINAT (Defaut Bernard)		1	1	1984 - 1984

Groupe	Code Espèce (CD_NOM)	Nom scientifique de l'espèce	Nomm vernaculaire de l'espèce	Statut(s) biologique(s)	Sources	Degré d'abondance	Effectif inférieur estimé	Effectif supérieur estimé	Année/ Période d'observation
	65721	*Metrioptera bicolor (Philippi, 1830)*	*Decticelle bicolore*	Reproduction indéterminée	Informateur : Nature Midi-Pyrénées (Annoyer Philippe, Danflous Samuel)		1	1	2006 - 2006
	65720	*Metrioptera buyssoni (Saulcy, 1887)*	*Decticelle albigeoise, Decticelle pyrénéenne*	Reproduction indéterminée	Informateur : ASINAT (Defaut Bernard)		1	1	1977 - 1984
Phanérogames	130868	*Aethionema saxatile subsp. ovalifolium (DC.) Nyman, 1878*	*Éthionème à une graine*	Reproduction certaine ou probable	Informateur : Maugé Christian				2003 - 2003
	81369	*Allium ericetorum Thore, 1803*	*Ail des landes, Ail des bruyères, Ail jaunâtre*	Reproduction certaine ou probable	Informateur : CBNPMP (Bergès Christophe, Laigneau Françoise, Leblond Nicolas, Penin David)	Fort			2001 - 2008
	81543	*Allium victorialis L., 1753*	*Ail victorial, Herbe à neuf chemises, Ail de la victoire, Ail des cerfs*	Reproduction certaine ou probable	Informateur : Maugé Christian				2002 - 2002
	82542	*Androsace vandellii (Turra) Chiov., 1919*	*Androsace argentée, Androsace de Vandelli*	Reproduction certaine ou probable	Informateur : CBNPMP (Laigneau Françoise, Pichillou Simon), ISATIS (Tessier Marc), Maugé Christian		1	10	2005 - 2009
	82909	*Anthericum ramosum L., 1753*	*Phalangère rameuse, Anthéricum ramifié*	Reproduction certaine ou probable	Informateur : CBNPMP (Bergès Christophe)				2004 - 2004
	83058	*Antirrhinum majus L., 1753*	*Muflier à grandes fleurs, Gueule-de-lion, Muflier élevé, Grand muflier, Gueule-de-loup*	Reproduction certaine ou probable	Informateur : ANA (Tessier Marc, Vergne Julien), CBNPMP (Bergès Christophe), PNR PA (Georges Nicolas, Séjalon Sophie)		1	10	2004 - 2006
	83260	*Aquilegia pyrenaica DC., 1815*	*Ancolie des Pyrénées*	Reproduction certaine ou probable	Informateur : ANA (Bertrand Alain, Dedieu Maurice), CBNPMP (Bergès Christophe, Cassan Sandra, Corriol Gilles), Maugé Christian, PNR PA (Georges Nicolas, Séjalon Sophie)	Fort	1	10	1995 - 2008
	83638	*Arenaria purpurascens Ramond ex DC., 1805*	*Sabline pourprée, Sabline rougissante*	Reproduction certaine ou probable	Informateur : ANA (Bertrand Alain), Maugé Christian		1	10	1995 - 2005

Groupe	Code Espèce (CD_NOM)	Nom scientifique de l'espèce	Nomm vernaculaire de l'espèce	Statut(s) biologique(s)	Sources	Degré d'abondance	Effectif inférieur estimé	Effectif supérieur estimé	Année/ Période d'observation
	84229	*Asarina procumbens Mill., 1768*	*Asarine couchée, Muflier à feuilles d'asaret, Muflier asaret, Petit asaret*	Reproduction certaine ou probable	Informateur : ANA (Tessier Marc, Vergne Julien), Assoc. TERRANOOS (Neau Miguel), CBNPMP (Leblond Nicolas), Maugé Christian, MHN Toulouse (Presseq Boris)		1	10	1993 - 2007
	86136	*Bombycilaena erecta (L.) Smoljan., 1955*	*Bombycilène dressée, Micrope dressé, Gnaphale dressé, Micrope droit, Micrope érigé, Cotonnière dressée*	Reproduction certaine ou probable	Informateur : Assoc. TERRANOOS (Neau Miguel), CBNPMP (Leblond Nicolas), MHN Toulouse (Presseq Boris)				2007 - 2007
	86969	*Bunias erucago L., 1753*	*Bunias fausse roquette, Roquette des champs*	Reproduction certaine ou probable	Informateur : Maugé Christian				2000 - 2000
	87699	*Campanula precatoria Timb.-Lagr., 1873*	*Campanule à chapelet*	Reproduction certaine ou probable	Informateur : ANA (Dedieu Maurice), Assoc. TERRANOOS (Neau Miguel), CBNPMP (Arial William, Bergès Christophe, Corriol Gilles, Leblond Nicolas), MHN Toulouse (Presseq Boris), PNR PA (Georges Nicolas, Séjalon Sophie)	Fort	1	10	2002 - 2008
	132527	*Campanula speciosa subsp. speciosa Pourr., 1788*	*Campanule remarquable, Campanule à belles fleurs, Campanule des Corbières*	Reproduction certaine ou probable	Informateur : ANA (Vergne Julien)				2005 - 2005
	88653	*Carex macrostylos Lapeyr., 1813*	*Laîche à gros styles*	Reproduction certaine ou probable	Informateur : CBNPMP (Laigneau Françoise, Pichillou Simon)				2008 - 2008
	88753	*Carex paniculata L., 1755*	*Laîche paniculée*	Reproduction certaine ou probable	Informateur : CBNPMP (Esmiol Sophie, Gire Lionel, Leblond Nicolas, Prud'homme François), ONF Midi-Pyrénées (Bourraqui Laure)				2006 - 2006
	88802	*Carex pulicaris L., 1753*	*Laîche puce*	Reproduction certaine ou probable	Informateur : Assoc. TERRANOOS (Neau Miguel), CBNPMP (Arial William, Laigneau Françoise, Leblond Nicolas, Pichillou Simon), CEN Midi-Pyrénées (Thomas Jacques), MHN Toulouse (Presseq Boris)	Fort			2005 - 2008

Groupe	Code Espèce (CD_NOM)	Nom scientifique de l'espèce	Nomm vernaculaire de l'espèce	Statut(s) biologique(s)	Sources	Degré d'abondance	Effectif inférieur estimé	Effectif supérieur estimé	Année/ Période d'observation
	88840	*Carex rostrata Stokes, 1787*	*Laîche rostrée, Laîche à becs, Laîche en ampoule, Laîche à utricules rostrés*	Reproduction certaine ou probable	Informateur : Bricault Philippe, CBNPMP (Arial William, Bergès Christophe, Esmiol Sophie, Gire Lionel, Laigneau Françoise, Leblond Nicolas, Pichillou Simon, Prud'homme François), CEN Midi-Pyrénées (Thomas Jacques), Guerby Lucien, Maugé Christian, ONF Midi-Pyrénées (Bourraqui Laure)	Fort			1994 - 2009
	132823	*Carex umbrosa subsp. huetiana (Boiss.) Soó, 1970*	*Laîche de Huet*	Reproduction certaine ou probable	Informateur : ANA (Tessier Marc)		11	100	2006 - 2006
	132839	*Carlina acanthifolia subsp. acanthifolia All., 1773*	*Carline à feuilles d'acanthe, Chardousse, Cardabelle*	Reproduction certaine ou probable	Informateur : CBNPMP (Leblond Nicolas)				2003 - 2003
	132840	*Carlina acanthifolia subsp. cynara (Pourr. ex DC.) Arcang., 1882*	*Carline artichaut, Carline cendrée*	Reproduction certaine ou probable	Informateur : Assoc. TERRANOOS (Neau Miguel), CBNPMP (Leblond Nicolas), MHN Toulouse (Presseq Boris)				2007 - 2007
	89264	*Carum verticillatum (L.) W.D.J.Koch, 1824*	*Trocdaride verticillée, Carum verticillé, Carvi verticillé, Trocdaris verticillé*	Reproduction certaine ou probable	Informateur : Assoc. TERRANOOS (Neau Miguel), Bricault Philippe, CBNPMP (Arial William, Laigneau Françoise, Leblond Nicolas), CEN Midi-Pyrénées (Thomas Jacques), Maugé Christian, MHN Toulouse (Presseq Boris)	Fort			1995 - 2008
	92681	*Cotoneaster nebrodensis sensu Browicz non (Guss.) K.Koch, 1853*	*Cotonéaster tomenteux*	Reproduction certaine ou probable	Informateur : Maugé Christian				2004 - 2004
	94145	*Cytisus oromediterraneus Rivas Mart. & al., 1984*	*Cytise des montagnes de la Méditerranée, Cytise oroméditerranéen, Genêt oroméditerranéen, Genêt purgatif, Cytise purgatif*	Reproduction certaine ou probable	Informateur : ANA (Tessier Marc), Assoc. TERRANOOS (Neau Miguel), CBNPMP (Laigneau Françoise, Leblond Nicolas, Pichillou Simon), Maugé Christian, MHN Toulouse (Presseq Boris), PNR PA (Séjalon Sophie)	Fort	11	100	2005 - 2008

Groupe	Code Espèce (CD_NOM)	Nom scientifique de l'espèce	Nomm vernaculaire de l'espèce	Statut(s) biologique(s)	Sources	Degré d'abondance	Effectif inférieur estimé	Effectif supérieur estimé	Année/ Période d'observation
	94606	*Delphinium verdunense Balb., 1813*	*Dauphinelle de Bresse, Pied-d'alouette de Bresse, Dauphinelle de Verdun, Pied-d'alouette de Verdun*	Reproduction certaine ou probable	Informateur : Assoc. TERRANOOS (Neau Miguel), CBNPMP (Leblond Nicolas), MHN Toulouse (Presseq Boris)		11	100	2007 - 2007
	94653	*Dethawia splendens (Lapeyr.) Kerguélen, 1993*	*Déthawie éclatante, Déthawie à feuilles fines, Ligustique # feuilles fines*	Reproduction certaine ou probable	Informateur : ISATIS (Tessier Marc), Maugé Christian, PNR PA (Georges Nicolas, Séjalon Sophie)		1	10	2005 - 2008
	133806	*Dethawia splendens subsp. splendens (Lapeyr.) Kerguélen, 1993*	*Déthawie éclatante, Déthawie à feuilles fines, Ligustique # feuilles fines*	Reproduction certaine ou probable	Informateur : CBNPMP (Corriol Gilles)				2008 - 2008
	133817	*Dianthus barbatus subsp. barbatus L., 1753*	*Œillet barbu, Œillet des poètes, Œillet de Girardin*	Reproduction certaine ou probable	Informateur : Assoc. TERRANOOS (Neau Miguel), CBNPMP (Leblond Nicolas), MHN Toulouse (Presseq Boris), PNR PA (Georges Nicolas, Séjalon Sophie)				2005 - 2007
	95442	*Drosera rotundifolia L., 1753*	*Rossolis à feuilles rondes, Droséra à feuilles rondes*	Reproduction certaine ou probable	Informateur : ANA (Bertrand A., Cadiran P., Dedieu M., Tessier Marc, Vergne Julien), AREMIP (Parde Jean-Michel), ARIANE (De Munnik N.), Assoc. TERRANOOS (Neau M.), Bricault Philippe, CBNPMP (Arial W., Bergès C., Esmiol S., Gire L., Laigneau F., Leblond N., Pichillou S., Prud'homme F.), CEN Midi-Pyrénées (Thomas Jacques), ECODIV (Castel Élisa), Guerby Lucien, Maugé Christian, MHN Toulouse (Presseq Boris), ONF Midi-Pyrénées (Bourraqui Laure), PNR PA (Georges N., Séjalon S.), SCOP SAGNE (Thomas J., Viala C.)	Faible	101	1000	1994 - 2009
	95922	*Eleocharis palustris (L.) Roem. & Schult., 1817*	*Éléocharide des marais, Scirpe des marais, Éléocharis des marais*	Reproduction certaine ou probable	Informateur : CBNPMP (Arial William, Laigneau Françoise, Pichillou Simon), Guerby Lucien, Maugé Christian	Fort			1994 - 2008
	96465	*Epipactis palustris (L.) Crantz, 1769*	*Épipactide des marais, Épipactis des marais*	Reproduction certaine ou probable	Informateur : CBNPMP (Esmiol Sophie, Gire Lionel, Leblond Nicolas, Prud'homme François), ONF Midi-Pyrénées (Bourraqui Laure)				2006 - 2006

Groupe	Code Espèce (CD_NOM)	Nom scientifique de l'espèce	Nomm vernaculaire de l'espèce	Statut(s) biologique(s)	Sources	Degré d'abondance	Effectif inférieur estimé	Effectif supérieur estimé	Année/ Période d'observation
	96861	*Eriophorum vaginatum L., 1753*	*Linaigrette vaginée, Linaigrette engainée, Linaigrette à feuilles engainantes*	Reproduction certaine ou probable	Informateur : ANA (Bertrand Alain, Tessier Marc), CBNPMP (Arial William, Bergès Christophe, Laigneau Françoise, Pichillou Simon), CEN Midi-Pyrénées (Thomas Jacques), Guerby Lucien, Maugé Christian, ONF Midi-Pyrénées (Bourraqui Laure)		11	100	1994 - 2009
	96904	*Erodium glandulosum (Cav.) Willd., 1800*	*Érodium glanduleux, Érodium à poils glanduleux, Bec-de-grue glanduleux*	Reproduction certaine ou probable	Informateur : CBNPMP (Laigneau Françoise)				2008 - 2008
	97140	*Eryngium bourgatii Gouan, 1773*	*Panicaut de Bourgat*	Reproduction certaine ou probable	Informateur : ANA (Bertrand Alain, Dedieu Maurice), CBNPMP (Bergès Christophe), Maugé Christian, Quenea Hélène, PNR PA (Georges Nicolas, Séjalon Sophie)	Moyen	11	100	1995 - 2005
	98107	*Festuca borderei (Hack.) K.Richt., 1890*	*Fétuque de Bordère*	Reproduction certaine ou probable	Informateur : CBNPMP (Laigneau Françoise, Pichillou Simon)				2008 - 2008
	98486	*Festuca quadriflora Honck., 1782*	*Fétuque naine, Fétuque à quatre fleurs*	Reproduction certaine ou probable	Informateur : CBNPMP (Bergès Christophe)				2005 - 2005
	134801	*Gagea lutea subsp. lutea (L.) Ker Gawl., 1809*	*Gagée jaune, Gagée des bois, Étoile jaune, Ornithogale jaune*	Reproduction certaine ou probable	Informateur : ANA (Cadiran Pierre)		1	10	1990 - 1990
	99460	*Galium marchandii Roem. & Schult., 1818*	*Gaillet nain, Gaillet couché, Gaillet rude*	Reproduction certaine ou probable	Informateur : CBNPMP (Bergès Christophe)				2005 - 2005
	99495	*Galium papillosum Lapeyr., 1813*	*Gaillet nain, Gaillet couché, Gaillet rude*	Reproduction certaine ou probable	Informateur : CBNPMP (Laigneau Françoise)	Fort			2007 - 2007
	99931	*Gentiana pyrenaica L., 1767*	*Gentiane des Pyrénées*	Reproduction certaine ou probable	Informateur : ANA (Bertrand Alain, Dedieu Maurice, Tessier Marc), CBNPMP (Laigneau Françoise), CEN Midi-Pyrénées (Thomas Jacques), Guerby Lucien, Maugé Christian, ISATIS (Tessier Marc), PNR PA (Georges Nicolas, Séjalon Sophie)	Moyen	101	1000	1995 - 2009

Groupe	Code Espèce (CD_NOM)	Nom scientifique de l'espèce	Nomm vernaculaire de l'espèce	Statut(s) biologique(s)	Sources	Degré d'abondance	Effectif inférieur estimé	Effectif supérieur estimé	Année/ Période d'observation
	135056	*Geranium cinereum subsp. cinereum Cav., 1787*	*Géranium cendré, Géranium à feuilles cendrées*	Reproduction certaine ou probable	Informateur : ANA (Bertrand Alain), CBNPMP (Bergès Christophe), PNR PA (Georges Nicolas, Séjalon Sophie)		1	10	1995 - 2007
	100212	*Geum pyrenaicum Mill., 1768*	*Benoîte des Pyrénées*	Reproduction certaine ou probable	Informateur : CBNPMP (Bergès Christophe)				2005 - 2005
	100340	*Globularia cordifolia L., 1753*	*Globulaire à feuilles en cœur, Globulaire à feuilles cordées, Veuve-céleste*	Reproduction certaine ou probable	Informateur : ANA (Tessier Marc)		1	10	2007 - 2007
	100551	*Goodyera repens (L.) R.Br., 1813*	*Goodyère rampante*	Reproduction certaine ou probable	Informateur : Maugé Christian, ONF (Fonty Émile)				2003 - 2006
	100614	*Gymnadenia odoratissima (L.) Rich., 1817*	*Gymnadénie très odorante, Orchis très odorant, Gymnadénie odorante, Orchis odorant*	Reproduction certaine ou probable	Informateur : CBNPMP (Arial William)	Fort			2006 - 2006
	103292	*Hypericum linariifolium Vahl, 1790*	*Millepertuis à feuilles de linaire, Millepertuis à feuilles de saule, Millepertuis à feuilles linéaires*	Reproduction certaine ou probable	Informateur : CBNPMP (Arial William)	Fort			2006 - 2006
	103553	*Impatiens noli-tangere L., 1753*	*Impatiente ne-me-touchez-pas, Impatiente N'y-touchez-pas, Balsamine des bois*	Reproduction certaine ou probable	Informateur : CBNPMP (Laigneau Françoise), PNR PA (Séjalon Sophie)	Fort			2008 - 2008
	104334	*Juncus squarrosus L., 1753*	*Jonc squarreux, Jonc rude, Jonc raide, Brossière*	Reproduction certaine ou probable	Informateur : Assoc. TERRANOOS (Neau Miguel), CBNPMP (Arial William, Bergès Christophe, Leblond Nicolas), MHN Toulouse (Presseq Boris)				2005 - 2007
	104781	*Lactuca tenerrima Pourr., 1788*	*Laitue très tendre, Laitue délicate*	Reproduction certaine ou probable	Informateur : ANA (Tessier Marc), Assoc. TERRANOOS (Neau Miguel), CBNPMP (Leblond Nicolas), MHN Toulouse (Presseq Boris)		1	10	2006 - 2007

Groupe	Code Espèce (CD_NOM)	Nom scientifique de l'espèce	Nomm vernaculaire de l'espèce	Statut(s) biologique(s)	Sources	Degré d'abondance	Effectif inférieur estimé	Effectif supérieur estimé	Année/ Période d'observation
	137162	*Lavandula angustifolia subsp. pyrenaica (DC.) Guinea, 1972*	*Lavande des Pyrénées*	Reproduction certaine ou probable	Informateur : ANA (Labatut Gilles), Assoc. TERRANOOS (Neau Miguel), CBNPMP (Leblond Nicolas), MHN Toulouse (Presseq Boris)		101	1000	1995 - 2007
	105492	*Leontodon duboisii Sennen, 1936*	*Liondent de Dubois, Fausse scorsonère de Dubois*	Reproduction certaine ou probable	Informateur : Assoc. TERRANOOS (Neau Miguel), CBNPMP (Arial William, Bergès Christophe, Leblond Nicolas), MHN Toulouse (Presseq Boris)	Fort			2005 - 2007
	105544	*Leontopodium alpinum Cass., 1822*	*Édelweiss des Alpes*	Reproduction certaine ou probable	Informateur : ANA (Bertrand Alain, Vergne Julien), CBNPMP (Bergès Christophe, Leblond Nicolas, Penin David), Maugé Christian, ONCFS Sud-Ouest (Durrieu Guy, Faup Étienne, Montpellier , Paris Anne)		1	10	1995 - 2005
	105630	*Lepidium heterophyllum Benth., 1826*	*Passerage hétérophylle*	Reproduction certaine ou probable	Informateur : Maugé Christian				2005 - 2005
	105799	*Leucanthemum maximum (Ramond) DC., 1837*	*Marguerite élevée, Grande marguerite*	Reproduction certaine ou probable	Informateur : ANA (Bertrand Alain, Dedieu Maurice), CBNPMP (Bergès Christophe, Corriol Gilles, Penin David), Maugé Christian, Quenea Hélène, ONCFS Sud-Ouest (Durrieu Guy, Faup Étienne, Montpellier , Paris Anne), PNR PA (Georges Nicolas, Séjalon Sophie)	Fort	1	10	1995 - 2008
	105992	*Lilium pyrenaicum Gouan, 1773*	*Lis des Pyrénées*	Reproduction certaine ou probable	Informateur : ANA (Bertrand Alain, Cadiran Pierre, Tessier Marc, Vergne Julien), Assoc. TERRANOOS (Neau Miguel), CBNPMP (Arial William, Leblond Nicolas), Maugé Christian, MHN Toulouse (Presseq Boris), PNR PA (Georges Nicolas, Séjalon Sophie)		101	1000	1995 - 2007
	106457	*Loiseleuria procumbens (L.) Desv., 1813*	*Kalmie couchée, Loiseleurie couchée, Azalée couchée*	Reproduction certaine ou probable	Informateur : Maugé Christian				2005 - 2005
	106825	*Luzula desvauxii Kunth, 1841*	*Luzule de Desvaux*	Reproduction certaine ou probable	Informateur : CBNPMP (Laigneau Françoise)				2008 - 2008

Groupe	Code Espèce (CD_NOM)	Nom scientifique de l'espèce	Nomm vernaculaire de l'espèce	Statut(s) biologique(s)	Sources	Degré d'abondance	Effectif inférieur estimé	Effectif supérieur estimé	Année/ Période d'observation
	108345	*Menyanthes trifoliata L., 1753*	*Ményanthe trifolié, Trèfle d'eau, Ményanthe, Ményanthe trèfle d'eau*	Reproduction certaine ou probable	Informateur : ANA (Bertrand Alain), ARIANE (De Munnik Nicolas), Bricault Philippe, CBNPMP (Arial William, Bergès Christophe, Corriol Gilles, Esmiol Sophie, Gire Lionel, Laigneau Françoise, Leblond Nicolas, Pichillou Simon, Prud'homme François), CEN Midi-Pyrénées (Thomas Jacques), Guerby Lucien, Maugé Christian, ISATIS (Tessier Marc), ONF Midi-Pyrénées (Bourraqui Laure), PNR PA (Georges Nicolas, Séjalon Sophie), SCOP SAGNE (Thomas Jacques, Viala Coralie)		11	100	1994 - 2009
	108739	*Molopospermum peloponnesiacum (L.) W.D.J.Koch, 1824*	*Molopsperme du Péloponnèse, Fausse ciguë, Couscouil*	Reproduction certaine ou probable	Informateur : ANA (Tessier Marc), ISATIS (Tessier Marc), PNR PA (Georges Nicolas, Séjalon Sophie)		11	100	2005 - 2009
	108755	*Moneses uniflora (L.) A.Gray, 1848*	*Monésès à une fleur, Pyrole uniflore, Pyrole à une fleur*	Reproduction certaine ou probable	Informateur : Maugé Christian, ONF (Fonty Émile)				2003 - 2006
	108840	*Mucizonia sedoides (DC.) D.A.Webb, 1961*	*Orpin de De Candolle, Mucizonie faux orpin, Ombilic faux orpin*	Reproduction certaine ou probable	Informateur : CBNPMP (Laigneau Françoise, Pichillou Simon), Maugé Christian				2006 - 2008
	137992	*Narcissus poeticus subsp. poeticus L., 1753*	*Narcisse des poètes*	Reproduction certaine ou probable	Informateur : ANA (Bertrand Alain, Tessier Marc), Maugé Christian		1001	10000	1995 - 2006
	109648	*Nigritella gabasiana Teppner & E.Klein, 1993*	*Gymnadénie de Gabas, Gymnadénia de Gabas, Nigritelle de Gabas*	Reproduction certaine ou probable	Informateur : ANA (Bertrand Alain)		1	10	1995 - 1995
	109703	*Nothobartsia spicata (Ramond) Bolliger & Molau, 1992*	*Nothobartsie en épi, Bartsie en épi*	Reproduction certaine ou probable	Informateur : ANA (Bertrand Alain), CBNPMP (Bergès Christophe), ISATIS (Tessier Marc), Maugé Christian		11	100	1993 - 2008

Groupe	Code Espèce (CD_NOM)	Nom scientifique de l'espèce	Nomm vernaculaire de l'espèce	Statut(s) biologique(s)	Sources	Degré d'abondance	Effectif inférieur estimé	Effectif supérieur estimé	Année/ Période d'observation
	109732	*Nuphar lutea (L.) Sm., 1809*	*Nénuphar jaune, Nénufar jaune*	Reproduction certaine ou probable	Informateur : ANA (Bertrand Alain, Dedieu Maurice), AREMIP (Parde Jean-Michel), Bricault Philippe, CBNPMP (Arial William, Bergès Christophe), CEN Midi-Pyrénées (Thomas Jacques), Maugé Christian	Faible	101	1000	1990 - 2006
	110062	*Omalotheca norvegica (Gunnerus) Sch.Bip. & F.W.Schultz, 1861*	*Gnaphale de Norvège, Omalothèque de Norvège*	Reproduction certaine ou probable	Informateur : CBNPMP (Laigneau Françoise)	Fort			2008 - 2008
	111234	*Oreochloa elegans (Sennen) A.W.Hill, 1933*	*Oréochloa élégant, Seslérie élégante*	Reproduction certaine ou probable	Informateur : Maugé Christian				2005 - 2006
	112285	*Papaver argemone L., 1753*	*Roemérie argémone, Pavot argémone, Coquelicot argémone*	Reproduction certaine ou probable	Informateur : ANA (Tessier Marc)		11	100	2007 - 2007
	112586	*Pedicularis mixta Gren., 1853*	*Pédiculaire mixte*	Reproduction certaine ou probable	Informateur : CBNPMP (Arial William, Bergès Christophe), PNR PA (Georges Nicolas, Séjalon Sophie)	Fort			2005 - 2006
	112591	*Pedicularis pyrenaica J.Gay, 1832*	*Pédiculaire des Pyrénées*	Reproduction certaine ou probable	Informateur : ANA (Bertrand Alain), PNR PA (Séjalon Sophie)		1	10	1995 - 2005
	113142	*Phillyrea angustifolia L., 1753*	*Phillyrée à feuilles étroites, Alavert à feuilles étroites*	Reproduction certaine ou probable	Informateur : ANA (Labatut Gilles)		1	10	1995 - 1995
	113748	*Pistacia terebinthus L., 1753*	*Pistachier térébinthe, Pudis, Térébinthe*	Reproduction certaine ou probable	Informateur : ANA (Labatut Gilles, Vergne Julien)		11	100	1995 - 2005
	114398	*Poa supina Schrad., 1806*	*Pâturin couché, Pâturin étalé*	Reproduction certaine ou probable	Informateur : CBNPMP (Bergès Christophe)				2005 - 2005
	115414	*Potentilla aurea L., 1756*	*Potentille dorée*	Reproduction certaine ou probable	Informateur : ARIANE (De Munnik Nicolas), Maugé Christian				2004 - 2005

Groupe	Code Espèce (CD_NOM)	Nom scientifique de l'espèce	Nomm vernaculaire de l'espèce	Statut(s) biologique(s)	Sources	Degré d'abondance	Effectif inférieur estimé	Effectif supérieur estimé	Année/ Période d'observation
	115487	*Potentilla fruticosa L., 1753*	*Potentille ligneuse, Dasiphore ligneuse, Potentille frutescente*	Reproduction certaine ou probable	Informateur : Maugé Christian				1999 - 1999
	115619	*Potentilla pyrenaica Ramond ex DC., 1805*	*Potentille des Pyrénées*	Reproduction certaine ou probable	Informateur : Maugé Christian, PNR PA (Georges Nicolas, Séjalon Sophie)				2003 - 2005
	139512	*Pulsatilla alpina subsp. alpina (L.) Delarbre, 1800*	*Anémone des Alpes, Pulsatille des Alpes, Anémone blanche*	Reproduction certaine ou probable	Informateur : ANA (Dedieu Maurice), Maugé Christian	Fort	1	10	1993 - 2006
	139513	*Pulsatilla alpina subsp. apiifolia (Scop.) Nyman, 1878*	*Pulsatille soufrée, Anémone soufrée, Pulsatille à feuilles d'ache, Anémone à feuilles d'ache*	Reproduction certaine ou probable	Informateur : PNR PA (Séjalon Sophie)				2006 - 2006
	117551	*Rhamnus saxatilis Jacq., 1762*	*Nerprun des rochers*	Reproduction certaine ou probable	Informateur : Maugé Christian				2002 - 2003
	117731	*Rhynchospora alba (L.) Vahl, 1805*	*Rhynchospore blanc*	Reproduction certaine ou probable	Informateur : ANA (Bertrand Alain), Bricault Philippe, CBNPMP (Arial William), CEN Midi-Pyrénées (Thomas Jacques), Maugé Christian, SCOP SAGNE (Thomas Jacques, Viala Coralie)	Faible	1	10	1995 - 2006
	119959	*Salix bicolor Willd., 1796*	*Saule bicolore*	Reproduction certaine ou probable	Informateur : CBNPMP (Esmiol Sophie, Gire Lionel, Leblond Nicolas, Prud'homme François), ONF Midi-Pyrénées (Bourraqui Laure)				2006 - 2006
	120758	*Sanguisorba officinalis L., 1753*	*Sanguisorbe officinale, Grande pimprenelle, Sanguisorbe, Pimprenelle officinale*	Reproduction certaine ou probable	Informateur : CBNPMP (Laigneau Françoise), Maugé Christian, PNR PA (Séjalon Sophie)	Fort			1995 - 2008

Groupe	Code Espèce (CD_NOM)	Nom scientifique de l'espèce	Nomm vernaculaire de l'espèce	Statut(s) biologique(s)	Sources	Degré d'abondance	Effectif inférieur estimé	Effectif supérieur estimé	Année/ Période d'observation
	120977	*Saxifraga aretioides Lapeyr., 1801*	*Saxifrage fausse arétie, Saxifrage de Burser, Saxifrage de Vandelli*	Reproduction certaine ou probable	Informateur : ANA (Bertrand Alain, Dedieu Maurice), ARIANE (De Munnik Nicolas), Assoc. TERRANOOS (Neau Miguel), CBNPMP (Corriol Gilles, Laigneau Françoise, Leblond Nicolas), ISATIS (Tessier Marc), Maugé Christian, MHN Toulouse (Presseq Boris), PNR PA (Georges Nicolas, Séjalon Sophie), UPS - CESAC (Laquerbe Marc)	Moyen	11	100	1993 - 2009
	121059	*Saxifraga geranioides L., 1755*	*Saxifrage faux géranium*	Reproduction certaine ou probable	Informateur : ANA (Tessier Marc), CBNPMP (Arial William, Laigneau Françoise, Pichillou Simon), Maugé Christian, ONF (Fonty Émile), PNR PA (Georges Nicolas, Séjalon Sophie)	Fort	11	100	2003 - 2008
	121090	*Saxifraga intricata Lapeyr., 1801*	*Saxifrage intriquée, Saxifrage enchevêtrée*	Reproduction certaine ou probable	Informateur : Guerby Lucien				1999 - 1999
	121110	*Saxifraga media Gouan, 1773*	*Saxifrage moyenne, Saxifrage intermédiaire*	Reproduction certaine ou probable	Informateur : ANA (Dedieu Maurice, Tessier Marc), CBNPMP (Bergès Christophe, Penin David), Maugé Christian	Fort	11	100	2000 - 2006
	140677	*Saxifraga pentadactylis subsp. pentadactylis Lapeyr., 1801*	*Saxifrage à cinq doigts, Saxifrage pentadactyle*	Reproduction certaine ou probable	Informateur : CBNPMP (Laigneau Françoise, Pichillou Simon), ISATIS (Tessier Marc)		1	10	2008 - 2009
	121449	*Scandix pecten-veneris L., 1753*	*Scandix peigne-de-Vénus, Peigne-de-Vénus*	Reproduction certaine ou probable	Informateur : ANA (Tessier Marc)		1	10	2007 - 2007
	121500	*Scheuchzeria palustris L., 1753*	*Scheuchzérie des marais, Scheuchzérie des tourbières*	Reproduction certaine ou probable	Informateur : Bricault Philippe, CBNPMP (Laigneau Françoise), CEN Midi-Pyrénées (Thomas Jacques), Guerby Lucien, Maugé Christian, SCOP SAGNE (Thomas Jacques, Viala Coralie)	Faible			1994 - 2009
	122073	*Scutellaria minor Huds., 1762*	*Scutellaire mineure, Petite scutellaire, Scutellaire naine, Petite toque*	Reproduction certaine ou probable	Informateur : Bricault Philippe, Maugé Christian				1995 - 1995
	140929	*Sempervivum tectorum subsp. tectorum L., 1753*	*Joubarbe des toits, Grande joubarbe*	Reproduction certaine ou probable	Informateur : ANA (Bertrand Alain, Tessier Marc, Vergne Julien)		11	100	1995 - 2006

Groupe	Code Espèce (CD_NOM)	Nom scientifique de l'espèce	Nomm vernaculaire de l'espèce	Statut(s) biologique(s)	Sources	Degré d'abondance	Effectif inférieur estimé	Effectif supérieur estimé	Année/ Période d'observation
	125088	*Stemmacantha centauroides (L.) Dittrich, 1984*	*Rhapontic fausse centaurée, Serratule fausse centaurée, Stemmacanthe fausse centaurée*	Reproduction certaine ou probable	Informateur : CBNPMP (Bergès Christophe), Maugé Christian				1993 - 2005
	125264	*Subularia aquatica L., 1753*	*Subulaire aquatique*	Reproduction certaine ou probable	Informateur : ANA, Guerby Lucien, Maugé Christian				1994 - 2003
	125319	*Swertia perennis L., 1753*	*Swertie vivace, Swertie pérenne*	Reproduction certaine ou probable	Informateur : Guerby Lucien, Maugé Christian				1994 - 2003
	125894	*Tephroseris helenitis (L.) B.Nord., 1978*	*Téphroséride hélénitis, Séneçon à feuilles en spatule, Séneçon spatulé, Séneçon hélénitis, Séneçon à feuilles spatulées, Téphroséris à feuilles spatulées*	Reproduction certaine ou probable	Informateur : CBNPMP (Corriol Gilles)	Fort	1	10	2008 - 2008
	141553	*Teucrium aureum subsp. aureum Schreb., 1773*	*Germandrée dorée*	Reproduction certaine ou probable	Informateur : CBNPMP (Arial William), Maugé Christian				2003 - 2006
	125976	*Teucrium botrys L., 1753*	*Germandrée botryde, Germandrée en grappe, Germandrée femelle*	Reproduction certaine ou probable	Informateur : ANA (Tessier Marc)		1	10	2006 - 2007
	126008	*Teucrium montanum L., 1753*	*Germandrée des montagnes*	Reproduction certaine ou probable	Informateur : ANA (Tessier Marc), Assoc. TERRANOOS (Neau Miguel), CBNPMP (Leblond Nicolas), Maugé Christian, MHN Toulouse (Presseq Boris)		11	100	2003 - 2007
	126461	*Thymelaea calycina (Lapeyr.) Meisn., 1857*	*Thymélée à calice, Passerine à calice*	Reproduction certaine ou probable	Informateur : ANA (Bertrand Alain, Vergne Julien), Guerby Lucien, Maugé Christian, PNR PA (Georges Nicolas, Séjalon Sophie)		1	10	1994 - 2005

Groupe	Code Espèce (CD_NOM)	Nom scientifique de l'espèce	Nomm vernaculaire de l'espèce	Statut(s) biologique(s)	Sources	Degré d'abondance	Effectif inférieur estimé	Effectif supérieur estimé	Année/ Période d'observation
	127872	*Trollius europaeus L., 1753*	*Trolle d'Europe, Boule-d'or*	Reproduction certaine ou probable	Informateur : CBNPMP (Bergès Christophe, Corriol Gilles)	Fort			2005 - 2008
	128315	*Utricularia minor L., 1753*	*Utriculaire mineure, Petite utriculaire*	Reproduction certaine ou probable	Informateur : AREMIP (Parde Jean-Michel), ARIANE (De Munnik Nicolas), Bricault Philippe, CBNPMP (Corriol Gilles), CEN Midi-Pyrénées (Thomas Jacques), Guerby Lucien, Maugé Christian, SCOP SAGNE (Thomas Jacques, Viala Coralie)	Faible			1995 - 2007
	129007	*Veronica spicata L., 1753*	*Véronique en épi*	Reproduction certaine ou probable	Informateur : Assoc. TERRANOOS (Neau Miguel), CBNPMP (Leblond Nicolas), Maugé Christian, MHN Toulouse (Presseq Boris)				2000 - 2007
	129033	*Veronica urticifolia Jacq., 1773*	*Véronique à feuilles d'ortie*	Reproduction certaine ou probable	Informateur : ARIANE (De Munnik Nicolas)				2004 - 2004
Ptéridophytes	82783	*Anogramma leptophylla (L.) Link, 1841*	*Anogramme à feuilles minces, Grammitis à feuilles minces, Anogramme à feuilles grêles, Anogramma à feuilles minces*	Reproduction certaine ou probable	Informateur : Maugé Christian				2000 - 2000
	95056	*Diphasiastrum alpinum (L.) Holub, 1975*	*Lycopode des Alpes, Diphasiastre des Alpes*	Reproduction certaine ou probable	Informateur : Maugé Christian				2002 - 2002
	96553	*Equisetum variegatum Schleich., 1797*	*Prêle panachée*	Reproduction certaine ou probable	Informateur : AREMIP (Parde Jean-Michel)				2002 - 2002
	103841	*Isoetes echinospora Durieu, 1861*	*Isoète à spores épineuses, Isoète à spores spinuleuses, Isoète à spores échinulées*	Reproduction certaine ou probable	Informateur : Guerby Lucien, Maugé Christian				1994 - 1995
	103843	*Isoetes lacustris L., 1753*	*Isoète des lacs*	Reproduction certaine ou probable	Informateur : ANA, CBNPMP (Arial William, Leblond Nicolas), PNR PA (Georges Nicolas, Séjalon Sophie)	Fort			1997 - 2006

Groupe	Code Espèce (CD_NOM)	Nom scientifique de l'espèce	Nomm vernaculaire de l'espèce	Statut(s) biologique(s)	Sources	Degré d'abondance	Effectif inférieur estimé	Effectif supérieur estimé	Année/ Période d'observation
	106993	*Lycopodiella inundata (L.) Holub, 1964*	*Lycopodielle inondée, Lycopode des tourbières, Lycopode inondé*	Reproduction certaine ou probable	Informateur : ANA (Bertrand Alain, Tessier Marc), Bricault Philippe, CBNPMP (Bergès Christophe, Laigneau Françoise, Pichillou Simon), CEN Midi-Pyrénées (Thomas Jacques), Guerby Lucien, Maugé Christian, ONF Midi-Pyrénées (Bourraqui Laure), PNR PA (Georges Nicolas, Séjalon Sophie)	Fort	101	1000	1994 - 2008
Reptiles	77963	*Coronella girondica (Daudin, 1803)*	*Coronelle girondine (La), Coronelle bordelaise*	Reproduction indéterminée	Informateur : CEN Midi-Pyrénées (Déjean Sylvain)		1	1	2004 - 2004
	444444	*Podarcis liolepis (Boulenger, 1905)*	*Lézard catalan (Le)*	Reproduction indéterminée	Informateur : ANA (Bertrand Alain, Tessier Marc, Vergne Julien), LPO Aveyron (Geniez Philippe), Nature Midi-Pyrénées (Crochet Pierre-André)		1	1	1992 - 2006

7.2 Espèces autres

Groupe	Code Espèce (CD_NOM)	Nom scientifique de l'espèce	Nomm vernaculaire de l'espèce	Statut(s) biologique(s)	Sources	Degré d'abondance	Effectif inférieur estimé	Effectif supérieur estimé	Année/ Période d'observation
Ascomycètes	48070	*Hypocrea rufa (Pers. ex Fr.) Fr.*	*Trichoderme vert*	Reproduction certaine ou probable	Informateur : ARIANE (De Munnik Nicolas)				1992 - 1992
Basidiomycètes	30270	*Hygrocybe pseudoconica J.E. Lange*		Reproduction certaine ou probable	Informateur : ARIANE (De Munnik Nicolas)				1996 - 1996
	38891	*Pluteus romellii (Britzelmayr) Laplanche*		Reproduction certaine ou probable	Informateur : ARIANE (Bodin Michel)				1993 - 1993
	34534	*Tectella patellaris (Fr.) Murrill*		Reproduction certaine ou probable	Informateur : ARIANE (De Munnik Nicolas)				1993 - 1994
Crustacés	237151	*Oritoniscus bonneti Vandel, 1957*		Reproduction indéterminée	Informateur : Laboratoire EcoLab (UMR 5245)		1	1	1957 - 1960
	237165	*Oritoniscus remyi Dalens, 1964*		Reproduction indéterminée	Informateur : Laboratoire EcoLab (UMR 5245)		1	1	1973 - 1973

Groupe	Code Espèce (CD_NOM)	Nom scientifique de l'espèce	Nomm vernaculaire de l'espèce	Statut(s) biologique(s)	Sources	Degré d'abondance	Effectif inférieur estimé	Effectif supérieur estimé	Année/ Période d'observation
	237168	*Oritoniscus trajani Vandel, 1933*		Reproduction indéterminée	Informateur : Laboratoire EcoLab (UMR 5245)		1	1	1960 - 1960
	237174	*Phymatoniscus tuberculatus (Racovitza, 1907)*		Reproduction indéterminée	Informateur : Laboratoire EcoLab (UMR 5245)		1	1	1953 - 1960
	237181	*Trichoniscoides consoranensis Vandel, 1952*		Reproduction indéterminée	Informateur : Laboratoire EcoLab (UMR 5245)		1	1	1960 - 1960
	237183	*Trichoniscoides fouresi Vandel, 1952*		Reproduction indéterminée	Informateur : Laboratoire EcoLab (UMR 5245)		1	1	1960 - 1960
	237189	*Trichoniscoides picturarum Vandel, 1952*		Reproduction indéterminée	Informateur : Laboratoire EcoLab (UMR 5245)		1	1	1960 - 1960
Lépidoptères	53569	*Erebia meolans (de Prunner, 1798)*	*Moiré des Fétuques (Le)*	Reproduction indéterminée	Informateur : Laboratoire EcoLab (UMR 5245) (Albre Jérôme, Legal Luc)		1	1	2003 - 2003
Oiseaux	4064	*Oenanthe oenanthe (Linnaeus, 1758)*	*Traquet motteux*	Reproduction indéterminée	Informateur : ANA (Morscheidt Jérôme)		1	1	1995 - 1995
	2603	*Tringa ochropus Linnaeus, 1758*	*Chevalier culblanc*	Reproduction indéterminée	Informateur : ANA (Morscheidt Jérôme)		1	1	1995 - 1995
Orthoptères	65719	*Metrioptera saussuriana (Frey-Gessner, 1872)*	*Decticelle des alpages*	Reproduction indéterminée	Informateur : ASINAT (Defaut Bernard), Nature Midi-Pyrénées (Annoyer Philippe, Danflous Samuel)		1	1	1984 - 2006
Phanérogames	131033	*Ajuga chamaepitys subsp. chamaepitys (L.) Schreb., 1773*	*Bugle petit-pin, Petite ivette, Bugle jaune*	Reproduction certaine ou probable	Informateur : ANA (Tessier Marc), Assoc. TERRANOOS (Neau Miguel), CBNPMP (Leblond Nicolas), Maugé Christian, MHN Toulouse (Presseq Boris)		11	100	2003 - 2007
	81899	*Alyssum diffusum Ten., 1815*	*Alysson des montagnes, Passerage des montagnes, Alysson des collines, Alysse des montagnes*	Reproduction certaine ou probable	Informateur : Maugé Christian				1995 - 2003

Groupe	Code Espèce (CD_NOM)	Nom scientifique de l'espèce	Nomm vernaculaire de l'espèce	Statut(s) biologique(s)	Sources	Degré d'abondance	Effectif inférieur estimé	Effectif supérieur estimé	Année/ Période d'observation
	83285	*Arabis auriculata Lam., 1783*	*Arabette dressée, Arabette auriculée, Arabette à oreillettes, Arabette droite*	Reproduction certaine ou probable	Informateur : Maugé Christian				2000 - 2003
	87021	*Bupleurum angulosum L., 1753*	*Buplèvre anguleux*	Reproduction certaine ou probable	Informateur : ANA (Dedieu Maurice), Assoc. TERRANOOS (Neau Miguel), CBNPMP (Bergès Christophe, Leblond Nicolas, Penin David), ISATIS (Tessier Marc), Maugé Christian, MHN Toulouse (Presseq Boris)	Fort	1	10	1993 - 2008
	87545	*Calycocorsus stipitatus (Jacq.) Rauschert, 1966*	*Willemétie stipitée, Calycocorsus stipité, Willemétie fausse apargie*	Reproduction certaine ou probable	Informateur : CEN Midi-Pyrénées (Thomas Jacques), Guerby Lucien, Maugé Christian				1995 - 2005
	87636	*Campanula erinus L., 1753*	*Campanule érine, Campanule érinus, Campanule à petites fleurs*	Reproduction certaine ou probable	Informateur : Assoc. TERRANOOS (Neau Miguel), CBNPMP (Leblond Nicolas), Maugé Christian, MHN Toulouse (Presseq Boris)				2003 - 2007
	87693	*Campanula persicifolia L., 1753*	*Campanule à feuilles de pêcher, Bâton-de-Jacob*	Reproduction certaine ou probable	Informateur : Maugé Christian				2003 - 2003
	89884	*Centranthus lecoqii Jord., 1852*	*Centranthe de Lecoq*	Reproduction certaine ou probable	Informateur : ANA (Tessier Marc), Maugé Christian		11	100	2003 - 2006
	89928	*Cephalanthera rubra (L.) Rich., 1817*	*Céphalanthère rouge, Elléborine rouge*	Reproduction certaine ou probable	Informateur : ONF (Fonty Émile)		1	10	2006 - 2006
	133303	*Cirsium acaulon subsp. acaulon*		Reproduction certaine ou probable	Informateur : CBNPMP (Bergès Christophe, Penin David)				2001 - 2005
	133499	*Crepis albida subsp. albida Vill., 1779*	*Crépide blanche, Crépide blanchâtre, Barkhausie blanche, Crépis blanc*	Reproduction certaine ou probable	Informateur : Assoc. TERRANOOS (Neau Miguel), CBNPMP (Leblond Nicolas), Maugé Christian, MHN Toulouse (Presseq Boris)				2003 - 2007

Groupe	Code Espèce (CD_NOM)	Nom scientifique de l'espèce	Nomm vernaculaire de l'espèce	Statut(s) biologique(s)	Sources	Degré d'abondance	Effectif inférieur estimé	Effectif supérieur estimé	Année/ Période d'observation
	133835	*Dianthus deltoides subsp. deltoides L., 1753*	*Œillet deltoïde, Œillet couché, Œillet à delta*	Reproduction certaine ou probable	Informateur : Maugé Christian				2006 - 2006
	98086	*Festuca auquieri Kerguélen, 1979*	*Fétuque d'Auquier*	Reproduction certaine ou probable	Informateur : CBNPMP (Corriol Gilles, Laigneau Françoise)	Fort			2008 - 2008
	98981	*Fritillaria nigra Mill., 1768*	*Fritillaire des Pyrénées, Fritillaire noire*	Reproduction certaine ou probable	Informateur : ANA (Bertrand Alain, Tessier Marc), ISATIS (Tessier Marc), Maugé Christian, ONF (Fonty Émile)		101	1000	1995 - 2009
	135019	*Gentiana burseri subsp. burseri Lapeyr., 1813*	*Gentiane de Burser*	Reproduction certaine ou probable	Informateur : ARIANE (De Munnik Nicolas), CBNPMP (Bergès Christophe, Penin David), Maugé Christian, PNR PA (Séjalon Sophie)				2001 - 2005
	105162	*Lathyrus aphaca L., 1753*	*Gesse aphylle, Gesse sans feuilles*	Reproduction certaine ou probable	Informateur : Assoc. TERRANOOS (Neau Miguel), CBNPMP (Leblond Nicolas), Maugé Christian, MHN Toulouse (Presseq Boris)				2003 - 2007
	105261	*Lathyrus sphaericus Retz., 1783*	*Gesse sphérique, Gesse à fruits ronds, Gesse à graines rondes, Gesse à graines sphériques*	Reproduction certaine ou probable	Informateur : ANA (Tessier Marc), Maugé Christian		1	10	2003 - 2007
	105312	*Lavandula latifolia Medik., 1784*	*Lavande à larges feuilles, Lavande à feuilles larges, Aspic, Spic*	Reproduction certaine ou probable	Informateur : ANA (Vergne Julien), Maugé Christian				2003 - 2005
	106275	*Linum alpinum Jacq., 1762*	*Lin des Alpes, Lin saxicole, Lin d'Ockendon*	Reproduction certaine ou probable	Informateur : ANA (Bertrand Alain), Maugé Christian		1	10	1993 - 1995
	106861	*Luzula sudetica (Willd.) Schult., 1814*	*Luzule des Sudètes*	Reproduction certaine ou probable	Informateur : ONF Midi-Pyrénées (Bourraqui Laure)				2005 - 2005
	108874	*Muscari comosum (L.) Mill., 1768*	*Muscari chevelu, Muscari à toupet*	Reproduction certaine ou probable	Informateur : Maugé Christian				2003 - 2003

Groupe	Code Espèce (CD_NOM)	Nom scientifique de l'espèce	Nomm vernaculaire de l'espèce	Statut(s) biologique(s)	Sources	Degré d'abondance	Effectif inférieur estimé	Effectif supérieur estimé	Année/ Période d'observation
	110945	*Orchis pallens L., 1771*	*Orchis pâle*	Reproduction certaine ou probable	Informateur : ANA (Bertrand Alain, Dedieu Maurice)	Fort	1	10	1995 - 2000
	112453	*Paronychia polygonifolia (Vill.) DC., 1805*	*Paronyque à feuilles de renouée*	Reproduction certaine ou probable	Informateur : Assoc. TERRANOOS (Neau Miguel), CBNPMP (Laigneau Françoise, Leblond Nicolas, Pichillou Simon), MHN Toulouse (Presseq Boris)				2007 - 2008
	113957	*Plantago sempervirens Crantz, 1766*	*Plantain toujours vert, Œil-de-chien*	Reproduction certaine ou probable	Informateur : Assoc. TERRANOOS (Neau Miguel), CBNPMP (Leblond Nicolas), MHN Toulouse (Presseq Boris)				2007 - 2007
	159922	*Potentilla alchimilloides subsp. alchimilloides Lapeyr.*		Reproduction certaine ou probable	Informateur : ANA (Bertrand Alain, Dedieu Maurice), Assoc. TERRANOOS (Neau Miguel), CBNPMP (Bergès Christophe, Laigneau Françoise, Leblond Nicolas, Penin David), Maugé Christian, Quenea Hélène, MHN Toulouse (Presseq Boris), PNR PA (Georges Nicolas, Séjalon Sophie)	Moyen	11	100	1993 - 2008
	116704	*Quercus ilex L., 1753*	*Chêne vert, yeuse*	Reproduction certaine ou probable	Informateur : ANA (Labatut Gilles, Tessier Marc, Vergne Julien)		11	100	1995 - 2006
	117526	*Rhamnus alaternus L., 1753*	*Nerprun alaterne, Alaterne*	Reproduction certaine ou probable	Informateur : ANA (Labatut Gilles, Vergne Julien), Maugé Christian		11	100	1995 - 2005
	119827	*Sagina saginoides (L.) H.Karst., 1882*	*Sagine fausse sagine, Sagine de Linné*	Reproduction certaine ou probable	Informateur : ANA (Tessier Marc), Assoc. TERRANOOS (Neau Miguel), CBNPMP (Leblond Nicolas), MHN Toulouse (Presseq Boris)		11	100	2006 - 2007
	140428	*Sagina saginoides subsp. saginoides (L.) H.Karst., 1882*	*Sagine fausse sagine, Sagine de Linné*	Reproduction certaine ou probable	Informateur : CBNPMP (Arial William)				2006 - 2006
	121177	*Saxifraga rotundifolia L., 1753*	*Saxifrage à feuilles rondes*	Reproduction certaine ou probable	Informateur : Maugé Christian				2005 - 2005
	121846	*Scleranthus uncinatus Schur, 1850*	*Scléranthe à crochets, Scléranthe à sépales crochus*	Reproduction certaine ou probable	Informateur : Maugé Christian				2006 - 2006

Groupe	Code Espèce (CD_NOM)	Nom scientifique de l'espèce	Nomm vernaculaire de l'espèce	Statut(s) biologique(s)	Sources	Degré d'abondance	Effectif inférieur estimé	Effectif supérieur estimé	Année/ Période d'observation
	125816	*Taxus baccata L., 1753*	*If à baies, if commun*	Reproduction certaine ou probable	Informateur : ANA (Bertrand Alain, Duval Hervé), Maugé Christian	Fort	11	100	1995 - 2006
	126563	*Thymus polytrichus A.Kern. ex Borbás, 1890*	*Thym à poils nombreux, Thym à pilosité variable, Serpolet à poils nombreux*	Reproduction certaine ou probable	Informateur : CBNPMP (Laigneau Françoise), PNR PA (Séjalon Sophie)	Fort			2008 - 2008
	127595	*Trinia glauca (L.) Dumort., 1827*	*Trinie glauque, Trinie commune, Trinie vulgaire*	Reproduction certaine ou probable	Informateur : Assoc. TERRANOOS (Neau Miguel), CBNPMP (Bergès Christophe, Laigneau Françoise, Leblond Nicolas), Maugé Christian, MHN Toulouse (Presseq Boris)	Fort			1993 - 2008
	128428	*Valeriana pyrenaica L., 1753*	*Valériane des Pyrénées*	Reproduction certaine ou probable	Informateur : ANA (Dedieu Maurice), AREMIP (Parde Jean-Michel), CEN Midi-Pyrénées (Déjean Sylvain), Maugé Christian	Fort	1	10	2001 - 2005
	128445	*Valeriana tripteris L., 1753*	*Valériane triséquée, Valériane à trois folioles*	Reproduction certaine ou probable	Informateur : Assoc. TERRANOOS (Neau Miguel), CBNPMP (Leblond Nicolas), Maugé Christian, MHN Toulouse (Presseq Boris)				2003 - 2007
	128476	*Valerianella locusta (L.) Laterr., 1821*	*Valérianelle potagère, Mache doucette, Mache, Doucette*	Reproduction certaine ou probable	Informateur : Maugé Christian				1993 - 2003
	129191	*Vicia hirsuta (L.) Gray, 1821*	*Vesce hérissée*	Reproduction certaine ou probable	Informateur : Assoc. TERRANOOS (Neau Miguel), CBNPMP (Leblond Nicolas), Maugé Christian, MHN Toulouse (Presseq Boris)				2003 - 2007
	129263	*Vicia orobus DC., 1815*	*Vesce orobe, Vesce des Landes*	Reproduction certaine ou probable	Informateur : ANA (Tessier Marc)		11	100	2006 - 2006
Reptiles	79278	*Zootoca vivipara (Lichtenstein, 1823)*	*Lézard vivipare (Le)*	Reproduction indéterminée	Informateur : ANA (Holliger Benoît), Bricault Patrick, Maugé Christian		1	1	1995 - 1995

7.3 Autres espèces à enjeux

Non renseigné

7.4 Espèces à statut réglementé

Groupe	Code Espèce (CD_NOM)	Espèce (nom scientifique)	Statut de déterminance	Réglementation
Amphibiens	197	*Alytes obstetricans (Laurenti, 1768)*	Déterminante	Arrêté du 8 janvier 2021 fixant la liste des amphibiens et des reptiles représentés sur le territoire métropolitain protégés sur l'ensemble du territoire national et les modalités de leur protection *(lien)*
				Directive 92/43/CEE (Directive européenne dite Directive Habitats-Faune-Flore) *(lien)*
	444427	*Calotriton asper (Al. Dugès, 1852)*	Déterminante	Arrêté du 8 janvier 2021 fixant la liste des amphibiens et des reptiles représentés sur le territoire métropolitain protégés sur l'ensemble du territoire national et les modalités de leur protection *(lien)*
				Directive 92/43/CEE (Directive européenne dite Directive Habitats-Faune-Flore) *(lien)*
	444432	*Lissotriton helveticus (Razoumowsky, 1789)*	Déterminante	Arrêté du 8 janvier 2021 fixant la liste des amphibiens et des reptiles représentés sur le territoire métropolitain protégés sur l'ensemble du territoire national et les modalités de leur protection *(lien)*
Insectes	65133	*Coenagrion mercuriale (Charpentier, 1840)*	Déterminante	Directive 92/43/CEE (Directive européenne dite Directive Habitats-Faune-Flore) *(lien)*
				Liste des insectes protégés sur l'ensemble du territoire et les modalités de leur protection *(lien)*
	458946	*Aphaenops bonneti Fourès, 1948*	Déterminante	Liste des insectes protégés sur l'ensemble du territoire et les modalités de leur protection *(lien)*
Mammifères	60243	*Galemys pyrenaicus (E. Geoffroy, 1811)*	Déterminante	Directive 92/43/CEE (Directive européenne dite Directive Habitats-Faune-Flore) *(lien)*
				Liste des espèces animales et végétales à la protection desquelles il ne peut être dérogé qu'après avis du Conseil national de la protection de la nature *(lien)*
				Liste des mammifères terrestres protégés sur l'ensemble du territoire français et les modalités de leur protection *(lien)*
	61128	*Rupicapra pyrenaica Bonaparte, 1845*	Déterminante	Liste des espèces de gibier dont la chasse est autorisée *(lien)*
Oiseaux	2603	*Tringa ochropus Linnaeus, 1758*	Autre	Liste des oiseaux protégés sur l'ensemble du territoire et les modalités de leur protection *(lien)*
	2645	*Aquila chrysaetos (Linnaeus, 1758)*	Déterminante	Directive 79/409/CEE (Directive européenne dite Directive Oiseaux) *(lien)*
				Liste des espèces animales et végétales à la protection desquelles il ne peut être dérogé qu'après avis du Conseil national de la protection de la nature *(lien)*
				Liste des oiseaux protégés sur l'ensemble du territoire et les modalités de leur protection *(lien)*
	2966	*Tetrao urogallus aquitanicus Ingram, 1915*	Déterminante	Directive 79/409/CEE (Directive européenne dite Directive Oiseaux) *(lien)*
				Liste des espèces de gibier dont la chasse est autorisée *(lien)*
				Liste des oiseaux protégés sur l'ensemble du territoire et les modalités de leur protection *(lien)*
				Protection et commercialisation de certaines espèces d'oiseaux sur le territoire français national *(lien)*
	2992	*Perdix perdix hispaniensis Reichenow, 1892*	Déterminante	Directive 79/409/CEE (Directive européenne dite Directive Oiseaux) *(lien)*
				Liste des espèces de gibier dont la chasse est autorisée *(lien)*
	3619	*Dendrocopos medius (Linnaeus, 1758)*	Déterminante	Directive 79/409/CEE (Directive européenne dite Directive Oiseaux) *(lien)*
				Liste des oiseaux protégés sur l'ensemble du territoire et les modalités de leur protection *(lien)*

Groupe	Code Espèce (CD_NOM)	Espèce (nom scientifique)	Statut de déterminance	Réglementation
	4064	*Oenanthe oenanthe (Linnaeus, 1758)*	Autre	Liste des espèces animales et végétales à la protection desquelles il ne peut être dérogé qu'après avis du Conseil national de la protection de la nature *(lien)*
				Liste des oiseaux protégés sur l'ensemble du territoire et les modalités de leur protection *(lien)*
				Liste des oiseaux représentés dans le département de la Guyane protégés sur l'ensemble du territoire et les modalités de leur protection *(lien)*
				Prévention de l'introduction et de la propagation des espèces animales exotiques envahissantes sur le territoire de la Guadeloupe *(lien)*
	4485	*Pyrrhocorax graculus (Linnaeus, 1766)*	Déterminante	Liste des oiseaux protégés sur l'ensemble du territoire et les modalités de leur protection *(lien)*
	4488	*Pyrrhocorax pyrrhocorax (Linnaeus, 1758)*	Déterminante	Directive 79/409/CEE (Directive européenne dite Directive Oiseaux) *(lien)*
				Liste des oiseaux protégés sur l'ensemble du territoire et les modalités de leur protection *(lien)*
Reptiles	77963	*Coronella girondica (Daudin, 1803)*	Déterminante	Arrêté du 8 janvier 2021 fixant la liste des amphibiens et des reptiles représentés sur le territoire métropolitain protégés sur l'ensemble du territoire national et les modalités de leur protection *(lien)*
	79278	*Zootoca vivipara (Lichtenstein, 1823)*	Autre	Arrêté du 8 janvier 2021 fixant la liste des amphibiens et des reptiles représentés sur le territoire métropolitain protégés sur l'ensemble du territoire national et les modalités de leur protection *(lien)*
	444444	*Podarcis liolepis (Boulenger, 1905)*	Déterminante	Arrêté du 8 janvier 2021 fixant la liste des amphibiens et des reptiles représentés sur le territoire métropolitain protégés sur l'ensemble du territoire national et les modalités de leur protection *(lien)*
Angiospermes	94606	*Delphinium verdunense Balb., 1813*	Déterminante	Liste des espèces végétales protégées sur l'ensemble du territoire français métropolitain *(lien)*
	95442	*Drosera rotundifolia L., 1753*	Déterminante	Liste des espèces végétales protégées sur l'ensemble du territoire français métropolitain *(lien)*
	100614	*Gymnadenia odoratissima (L.) Rich., 1817*	Déterminante	Liste des espèces animales et végétales à la protection desquelles il ne peut être dérogé qu'après avis du Conseil national de la protection de la nature *(lien)*
	109703	*Nothobartsia spicata (Ramond) Bolliger & Molau, 1992*	Déterminante	Liste des espèces végétales protégées sur l'ensemble du territoire français métropolitain *(lien)*
	121500	*Scheuchzeria palustris L., 1753*	Déterminante	Liste des espèces végétales protégées sur l'ensemble du territoire français métropolitain *(lien)*
	125264	*Subularia aquatica L., 1753*	Déterminante	Liste des espèces animales et végétales à la protection desquelles il ne peut être dérogé qu'après avis du Conseil national de la protection de la nature *(lien)*
	132839	*Carlina acanthifolia subsp. acanthifolia All., 1773*	Déterminante	Liste des espèces végétales sauvages pouvant faire l'objet d'une réglementation préfectorale permanente ou temporaire *(lien)*
	132840	*Carlina acanthifolia subsp. cynara (Pourr. ex DC.) Arcang., 1882*	Déterminante	Liste des espèces végétales sauvages pouvant faire l'objet d'une réglementation préfectorale permanente ou temporaire *(lien)*
	133817	*Dianthus barbatus subsp. barbatus L., 1753*	Déterminante	Liste des espèces végétales sauvages pouvant faire l'objet d'une réglementation préfectorale permanente ou temporaire *(lien)*
	133835	*Dianthus deltoides subsp. deltoides L., 1753*	Autre	Liste des espèces végétales sauvages pouvant faire l'objet d'une réglementation préfectorale permanente ou temporaire *(lien)*
Gymnospermes	125816	*Taxus baccata L., 1753*	Autre	Liste des espèces végétales sauvages pouvant faire l'objet d'une réglementation préfectorale permanente ou temporaire *(lien)*

Groupe	Code Espèce (CD_NOM)	Espèce (nom scientifique)	Statut de déterminance	Réglementation
Mousses	3885	*Buxbaumia viridis (Moug. ex Lam. & DC.) Brid. ex Moug. & Nestl.*	Déterminante	Directive 92/43/CEE (Directive européenne dite Directive Habitats-Faune-Flore) *(lien)*
				Liste des espèces végétales protégées sur l'ensemble du territoire français métropolitain *(lien)*
	6728	*Sphagnum capillifolium (Ehrh.) Hedw.*	Déterminante	Directive 92/43/CEE (Directive européenne dite Directive Habitats-Faune-Flore) *(lien)*
				Liste des espèces végétales sauvages pouvant faire l'objet d'une réglementation préfectorale permanente ou temporaire *(lien)*
	6734	*Sphagnum compactum Lam. & DC.*	Déterminante	Directive 92/43/CEE (Directive européenne dite Directive Habitats-Faune-Flore) *(lien)*
				Liste des espèces végétales sauvages pouvant faire l'objet d'une réglementation préfectorale permanente ou temporaire *(lien)*
	6736	*Sphagnum contortum Schultz*	Déterminante	Directive 92/43/CEE (Directive européenne dite Directive Habitats-Faune-Flore) *(lien)*
				Liste des espèces végétales sauvages pouvant faire l'objet d'une réglementation préfectorale permanente ou temporaire *(lien)*
	6739	*Sphagnum cuspidatum Ehrh. ex Hoffm.*	Déterminante	Directive 92/43/CEE (Directive européenne dite Directive Habitats-Faune-Flore) *(lien)*
				Liste des espèces végétales sauvages pouvant faire l'objet d'une réglementation préfectorale permanente ou temporaire *(lien)*
	6746	*Sphagnum fallax (H.Klinggr.) H.Klinggr.*	Déterminante	Directive 92/43/CEE (Directive européenne dite Directive Habitats-Faune-Flore) *(lien)*
				Liste des espèces végétales sauvages pouvant faire l'objet d'une réglementation préfectorale permanente ou temporaire *(lien)*
	6748	*Sphagnum flexuosum Dozy & Molk.*	Déterminante	Directive 92/43/CEE (Directive européenne dite Directive Habitats-Faune-Flore) *(lien)*
				Liste des espèces végétales sauvages pouvant faire l'objet d'une réglementation préfectorale permanente ou temporaire *(lien)*
	6751	*Sphagnum girgensohnii Russow*	Déterminante	Directive 92/43/CEE (Directive européenne dite Directive Habitats-Faune-Flore) *(lien)*
				Liste des espèces végétales sauvages pouvant faire l'objet d'une réglementation préfectorale permanente ou temporaire *(lien)*
	6774	*Sphagnum papillosum Lindb.*	Déterminante	Directive 92/43/CEE (Directive européenne dite Directive Habitats-Faune-Flore) *(lien)*
				Liste des espèces végétales sauvages pouvant faire l'objet d'une réglementation préfectorale permanente ou temporaire *(lien)*
	6776	*Sphagnum platyphyllum (Lindb. ex Braithw.) Warnst.*	Déterminante	Directive 92/43/CEE (Directive européenne dite Directive Habitats-Faune-Flore) *(lien)*
				Liste des espèces végétales sauvages pouvant faire l'objet d'une réglementation préfectorale permanente ou temporaire *(lien)*
	6784	*Sphagnum rubellum Wilson*	Déterminante	Directive 92/43/CEE (Directive européenne dite Directive Habitats-Faune-Flore) *(lien)*
				Liste des espèces végétales sauvages pouvant faire l'objet d'une réglementation préfectorale permanente ou temporaire *(lien)*
	6790	*Sphagnum subnitens Russow & Warnst.*	Déterminante	Directive 92/43/CEE (Directive européenne dite Directive Habitats-Faune-Flore) *(lien)*
				Liste des espèces végétales sauvages pouvant faire l'objet d'une réglementation préfectorale permanente ou temporaire *(lien)*

Groupe	Code Espèce (CD_NOM)	Espèce (nom scientifique)	Statut de déterminance	Réglementation
	6794	*Sphagnum subsecundum Nees*	Déterminante	Directive 92/43/CEE (Directive européenne dite Directive Habitats-Faune-Flore) *(lien)*
				Liste des espèces végétales sauvages pouvant faire l'objet d'une réglementation préfectorale permanente ou temporaire *(lien)*
	6795	*Sphagnum tenellum (Brid.) Pers. ex Brid.*	Déterminante	Directive 92/43/CEE (Directive européenne dite Directive Habitats-Faune-Flore) *(lien)*
				Liste des espèces végétales sauvages pouvant faire l'objet d'une réglementation préfectorale permanente ou temporaire *(lien)*
	6797	*Sphagnum teres (Schimp.) Ångstr.*	Déterminante	Directive 92/43/CEE (Directive européenne dite Directive Habitats-Faune-Flore) *(lien)*
				Liste des espèces végétales sauvages pouvant faire l'objet d'une réglementation préfectorale permanente ou temporaire *(lien)*
Ptéridophytes	82783	*Anogramma leptophylla (L.) Link, 1841*	Déterminante	Prévention de l'introduction et de la propagation des espèces végétales exotiques envahissantes sur le territoire de la Réunion *(lien)*
	95056	*Diphasiastrum alpinum (L.) Holub, 1975*	Déterminante	Directive 92/43/CEE (Directive européenne dite Directive Habitats-Faune-Flore) *(lien)*
				Liste des espèces végétales protégées sur l'ensemble du territoire français métropolitain *(lien)*
	103841	*Isoetes echinospora Durieu, 1861*	Déterminante	Liste des espèces animales et végétales à la protection desquelles il ne peut être dérogé qu'après avis du Conseil national de la protection de la nature *(lien)*
				Liste des espèces végétales protégées sur l'ensemble du territoire français métropolitain *(lien)*
	103843	*Isoetes lacustris L., 1753*	Déterminante	Liste des espèces végétales protégées sur l'ensemble du territoire français métropolitain *(lien)*
	106993	*Lycopodiella inundata (L.) Holub, 1964*	Déterminante	Directive 92/43/CEE (Directive européenne dite Directive Habitats-Faune-Flore) *(lien)*
				Liste des espèces végétales protégées sur l'ensemble du territoire français métropolitain *(lien)*

8. LIENS ESPECES ET HABITATS

Non renseigné

9. SOURCES

Type	Auteur	Année de publication	Titre
Bibliographie	Caniot Ph.	2003	Suivi de l'Aigle royal dans le département de l'Ariège : période 1992-2002. Poster actes du colloque des 14 et 15 nov. 2003 à Cahors, Ed. Nature Midi-Pyrénées
	Crochet P.-A., Geniez Ph.	2000	Premières mentions de Podarcis hispanica (Steindachner 1870) dans la Haute-Garonne et le Tarn et limites de sa répartition en Ariège, dans les Pyrénées orientales at dans l'Aude (France) - Bull. Soc. Herp. Fr., 95 : 37-42

Type	Auteur	Année de publication	Titre
	Espaces Naturels de Midi-Pyrénées - conservatoire régional	1999	Les tourbières de Midi-Pyrénées : comment les conserver ? Espaces Naturels de Midi-Pyrénées, programme life tourbières de France. 116 p.
	Georges N., Tessier M., Pessotto L., Arial W., Sejalon S.	2008	Contribution à l'inventaire de la flore du département de l'Ariège : observations 2002-2007 - Monde des plantes, 497 : 17-20.
	Labatut G.	1999	Inventaire des plantes méditerranéennes en limite de répartition dans le département de l'Ariege
	Maurette J.	1995	Inventaire des Odonates du département de l'Ariège, ANA
Informateur	AFL (Coste Clother)		
	AFL (Coste Clother)		
	ANA (Bertrand A., Cadiran P., Dedieu M., Tessier Marc, Vergne Julien), AREMIP (Parde Jean-Michel), ARIANE (De Munnik N.), Assoc. TERRANOOS (Neau M.), Bricault Philippe, CBNPMP (Arial W., Bergès C., Esmiol S., Gire L., Laigneau F., Leblond N., Pichillou S., Prud'homme F.), CEN Midi-Pyrénées (Thomas Jacques), ECODIV (Castel Élisa), Guerby Lucien, Maugé Christian, MHN Toulouse (Presseq Boris), ONF Midi-Pyrénées (Bourraqui Laure), PNR PA (Georges N., Séjalon S.), SCOP SAGNE (Thomas J., Viala C.)		
	ANA (Bertrand Alain)		
	ANA (Bertrand Alain)		
	ANA (Bertrand Alain), ARIANE (De Munnik Nicolas), Bricault Philippe, CBNPMP (Arial William, Bergès Christophe, Corriol Gilles, Esmiol Sophie, Gire Lionel, Laigneau Françoise, Leblond Nicolas, Pichillou Simon, Prud'homme François), CEN Midi-Pyrénées (Thomas Jacques), Guerby Lucien, Maugé Christian, ISATIS (Tessier Marc), ONF Midi-Pyrénées (Bourraqui Laure), PNR PA (Georges Nicolas, Séjalon Sophie), SCOP SAGNE (Thomas Jacques, Viala Coralie)		
	ANA (Bertrand Alain), Bricault Philippe, CBNPMP (Arial William), CEN Midi-Pyrénées (Thomas Jacques), Maugé Christian, SCOP SAGNE (Thomas Jacques, Viala Coralie)		
	ANA (Bertrand Alain, Cadiran Pierre, Tessier Marc, Vergne Julien), Assoc. TERRANOOS (Neau Miguel), CBNPMP (Arial William, Leblond Nicolas), Maugé Christian, MHN Toulouse (Presseq Boris), PNR PA (Georges Nicolas, Séjalon Sophie)		
	ANA (Bertrand Alain), CBNPMP (Bergès Christophe), ISATIS (Tessier Marc), Maugé Christian		
	ANA (Bertrand Alain), CBNPMP (Bergès Christophe), PNR PA (Georges Nicolas, Séjalon Sophie)		
	ANA (Bertrand Alain, Dedieu Maurice)		

Type	Auteur	Année de publication	Titre
	ANA (Bertrand Alain, Dedieu Maurice), AREMIP (Parde Jean-Michel), Bricault Philippe, CBNPMP (Arial William, Bergès Christophe), CEN Midi-Pyrénées (Thomas Jacques), Maugé Christian		
	ANA (Bertrand Alain, Dedieu Maurice), ARIANE (De Munnik Nicolas), Assoc. TERRANOOS (Neau Miguel), CBNPMP (Corriol Gilles, Laigneau Françoise, Leblond Nicolas), ISATIS (Tessier Marc), Maugé Christian, MHN Toulouse (Presseq Boris), PNR PA (Georges Nicolas, Séjalon Sophie), UPS - CESAC (Laquerbe Marc)		
	ANA (Bertrand Alain, Dedieu Maurice), Assoc. TERRANOOS (Neau Miguel), CBNPMP (Bergès Christophe, Laigneau Françoise, Leblond Nicolas, Penin David), Maugé Christian, Quenea Hélène, MHN Toulouse (Presseq Boris), PNR PA (Georges Nicolas, Séjalon Sophie)		
	ANA (Bertrand Alain, Dedieu Maurice), CBNPMP (Bergès Christophe, Cassan Sandra, Corriol Gilles), Maugé Christian, PNR PA (Georges Nicolas, Séjalon Sophie)		
	ANA (Bertrand Alain, Dedieu Maurice), CBNPMP (Bergès Christophe, Corriol Gilles, Penin David), Maugé Christian, Quenea Hélène, ONCFS Sud-Ouest (Durrieu Guy, Faup Étienne, Montpellier , Paris Anne), PNR PA (Georges Nicolas, Séjalon Sophie)		
	ANA (Bertrand Alain, Dedieu Maurice), CBNPMP (Bergès Christophe), Maugé Christian, Quenea Hélène, PNR PA (Georges Nicolas, Séjalon Sophie)		
	ANA (Bertrand Alain, Dedieu Maurice, Tessier Marc), CBNPMP (Laigneau Françoise), CEN Midi-Pyrénées (Thomas Jacques), Guerby Lucien, Maugé Christian, ISATIS (Tessier Marc), PNR PA (Georges Nicolas, Séjalon Sophie)		
	ANA (Bertrand Alain, Duval Hervé), Maugé Christian		
	ANA (Bertrand Alain), ECODIV (Muratet Jean)		
	ANA (Bertrand Alain, Holliger Benoît, Tessier Marc)		
	ANA (Bertrand Alain), Maugé Christian		
	ANA (Bertrand Alain, Morscheidt Jérôme), FDC 09 (Marty Évelyn), Nature Midi-Pyrénées (Annoyer Philippe, Danflous Samuel), OGM		
	ANA (Bertrand Alain, Morscheidt Jérôme), FDC 09 (Marty Évelyn), Nature Midi-Pyrénées (Delmas Norbert), OGM		
	ANA (Bertrand Alain), PNR PA (Séjalon Sophie)		
	ANA (Bertrand Alain, Tessier Marc)		

Type	Auteur	Année de publication	Titre
	ANA (Bertrand Alain, Tessier Marc), Bricault Philippe, CBNPMP (Bergès Christophe, Laigneau Françoise, Pichillou Simon), CEN Midi-Pyrénées (Thomas Jacques), Guerby Lucien, Maugé Christian, ONF Midi-Pyrénées (Bourraqui Laure), PNR PA (Georges Nicolas, Séjalon Sophie)		
	ANA (Bertrand Alain, Tessier Marc), Bricault Philippe, Guerby Lucien, Maugé Christian		
	ANA (Bertrand Alain, Tessier Marc), CBNPMP (Arial William, Bergès Christophe, Laigneau Françoise, Pichillou Simon), CEN Midi-Pyrénées (Thomas Jacques), Guerby Lucien, Maugé Christian, ONF Midi-Pyrénées (Bourraqui Laure)		
	ANA (Bertrand Alain, Tessier Marc), ISATIS (Tessier Marc), Maugé Christian, ONF (Fonty Émile)		
	ANA (Bertrand Alain, Tessier Marc), Maugé Christian		
	ANA (Bertrand Alain, Tessier Marc, Vergne Julien)		
	ANA (Bertrand Alain, Tessier Marc, Vergne Julien), LPO Aveyron (Geniez Philippe), Nature Midi-Pyrénées (Crochet Pierre-André)		
	ANA (Bertrand Alain, Vergne Julien), CBNPMP (Bergès Christophe, Leblond Nicolas, Penin David), Maugé Christian, ONCFS Sud-Ouest (Durrieu Guy, Faup Étienne, Montpellier , Paris Anne)		
	ANA (Bertrand Alain, Vergne Julien), Guerby Lucien, Maugé Christian, PNR PA (Georges Nicolas, Séjalon Sophie)		
	ANA (Cadiran Pierre)		
	ANA (Cadiran Pierre)		
	ANA, CBNPMP (Arial William, Leblond Nicolas), PNR PA (Georges Nicolas, Séjalon Sophie)		
	ANA (Dedieu Maurice)		
	ANA (Dedieu Maurice), AREMIP (Parde Jean-Michel), CEN Midi-Pyrénées (Déjean Sylvain), Maugé Christian		
	ANA (Dedieu Maurice), Assoc. TERRANOOS (Neau Miguel), CBNPMP (Arial William, Bergès Christophe, Corriol Gilles, Leblond Nicolas), MHN Toulouse (Presseq Boris), PNR PA (Georges Nicolas, Séjalon Sophie)		
	ANA (Dedieu Maurice), Assoc. TERRANOOS (Neau Miguel), CBNPMP (Bergès Christophe, Leblond Nicolas, Penin David), ISATIS (Tessier Marc), Maugé Christian, MHN Toulouse (Presseq Boris)		
	ANA (Dedieu Maurice), Maugé Christian		
	ANA (Dedieu Maurice, Tessier Marc), CBNPMP (Bergès Christophe, Penin David), Maugé Christian		

Type	Auteur	Année de publication	Titre
	ANA (Duval Hervé)		
	ANA (Garric Julien)		
	ANA (Garric Julien), Nature Midi-Pyrénées (Caniot Philippe)		
	ANA, Guerby Lucien, Maugé Christian		
	ANA (Holliger Benoît)		
	ANA (Holliger Benoît), Bricault Patrick, Maugé Christian		
	ANA (Holliger Benoît, Lacaze Vincent, Maurette Jean)		
	ANA (Holliger Benoît, Maurette Jean)		
	ANA (Labatut Gilles)		
	ANA (Labatut Gilles)		
	ANA (Labatut Gilles), Assoc. TERRANOOS (Neau Miguel), CBNPMP (Leblond Nicolas), MHN Toulouse (Presseq Boris)		
	ANA (Labatut Gilles, Tessier Marc, Vergne Julien)		
	ANA (Labatut Gilles, Vergne Julien)		
	ANA (Labatut Gilles, Vergne Julien), Maugé Christian		
	ANA (Lacaze Vincent)		
	ANA (Lacaze Vincent, Maurette Jean)		
	ANA (Lacaze Vincent, Maurette Jean), Bricault Patrick		
	ANA (Maurette Jean)		
	ANA (Maurette Jean)		
	ANA (Morscheidt Jérôme)		
	ANA (Morscheidt Jérôme)		
	ANA (personne morale)		
	ANA (Tessier Marc)		
	ANA (Tessier Marc)		
	ANA (Tessier Marc), Assoc. TERRANOOS (Neau Miguel), CBNPMP (Laigneau Françoise, Leblond Nicolas, Pichillou Simon), Maugé Christian, MHN Toulouse (Presseq Boris), PNR PA (Séjalon Sophie)		
	ANA (Tessier Marc), Assoc. TERRANOOS (Neau Miguel), CBNPMP (Leblond Nicolas), Maugé Christian, MHN Toulouse (Presseq Boris)		
	ANA (Tessier Marc), Assoc. TERRANOOS (Neau Miguel), CBNPMP (Leblond Nicolas), MHN Toulouse (Presseq Boris)		

Type	Auteur	Année de publication	Titre
	ANA (Tessier Marc), CBNPMP (Arial William, Laigneau Françoise, Pichillou Simon), Maugé Christian, ONF (Fonty Émile), PNR PA (Georges Nicolas, Séjalon Sophie)		
	ANA (Tessier Marc), CEN Midi-Pyrénées (Thomas Jacques), Bricault Philippe, Maugé Christian		
	ANA (Tessier Marc), ISATIS (Tessier Marc), PNR PA (Georges Nicolas, Séjalon Sophie)		
	ANA (Tessier Marc), Maugé Christian		
	ANA (Tessier Marc, Vergne Julien), Assoc. TERRANOOS (Neau Miguel), CBNPMP (Leblond Nicolas), Maugé Christian, MHN Toulouse (Presseq Boris)		
	ANA (Tessier Marc, Vergne Julien), Bricault Patrick, ECODIV (Muratet Jean), Nature Midi-Pyrénées (Pottier Gilles)		
	ANA (Tessier Marc, Vergne Julien), CBNPMP (Bergès Christophe), PNR PA (Georges Nicolas, Séjalon Sophie)		
	ANA (Vergne Julien)		
	ANA (Vergne Julien)		
	ANA (Vergne Julien), Bricault Patrick, ECODIV (Muratet Jean)		
	ANA (Vergne Julien), Maugé Christian		
	Anonyme		
	AREMIP (Parde Jean-Michel)		
	AREMIP (Parde Jean-Michel)		
	AREMIP (Parde Jean-Michel), ARIANE (De Munnik Nicolas), Bricault Philippe, CBNPMP (Corriol Gilles), CEN Midi-Pyrénées (Thomas Jacques), Guerby Lucien, Maugé Christian, SCOP SAGNE (Thomas Jacques, Viala Coralie)		
	ARIANE (Bodin Michel)		
	ARIANE (Bodin Michel)		
	ARIANE (De Munnik Nicolas)		
	ARIANE (De Munnik Nicolas)		
	ARIANE (De Munnik Nicolas), CBNPMP (Bergès Christophe, Penin David), Maugé Christian, PNR PA (Séjalon Sophie)		
	ARIANE (De Munnik Nicolas), CBNPMP (Corriol Gilles)		
	ARIANE (De Munnik Nicolas), CBNPMP (Corriol Gilles), Celle Jaoua, Royaud Alain, Nature Midi-Pyrénées (Celle Jaoua)		
	ARIANE (De Munnik Nicolas), CBNPMP (Corriol Gilles), Nature Midi-Pyrénées (Celle Jaoua), Royaud Alain		
	ARIANE (De Munnik Nicolas), Maugé Christian		

Type	Auteur	Année de publication	Titre
	ASINAT (Defaut Bernard)		
	ASINAT (Defaut Bernard)		
	ASINAT (Defaut Bernard), Nature Midi-Pyrénées (Annoyer Philippe, Danflous Samuel)		
	Assoc. TERRANOOS (Neau Miguel)		
	Assoc. TERRANOOS (Neau Miguel), Bricault Philippe, CBNPMP (Arial William, Laigneau Françoise, Leblond Nicolas), CEN Midi-Pyrénées (Thomas Jacques), Maugé Christian, MHN Toulouse (Presseq Boris)		
	Assoc. TERRANOOS (Neau Miguel), CBNPMP (Arial William, Bergès Christophe, Leblond Nicolas), MHN Toulouse (Presseq Boris)		
	Assoc. TERRANOOS (Neau Miguel), CBNPMP (Arial William, Laigneau Françoise, Leblond Nicolas, Pichillou Simon), CEN Midi-Pyrénées (Thomas Jacques), MHN Toulouse (Presseq Boris)		
	Assoc. TERRANOOS (Neau Miguel), CBNPMP (Bergès Christophe, Laigneau Françoise, Leblond Nicolas), Maugé Christian, MHN Toulouse (Presseq Boris)		
	Assoc. TERRANOOS (Neau Miguel), CBNPMP (Laigneau Françoise, Leblond Nicolas, Pichillou Simon), MHN Toulouse (Presseq Boris)		
	Assoc. TERRANOOS (Neau Miguel), CBNPMP (Leblond Nicolas), Maugé Christian, MHN Toulouse (Presseq Boris)		
	Assoc. TERRANOOS (Neau Miguel), CBNPMP (Leblond Nicolas), MHN Toulouse (Presseq Boris)		
	Assoc. TERRANOOS (Neau Miguel), CBNPMP (Leblond Nicolas), MHN Toulouse (Presseq Boris), PNR PA (Georges Nicolas, Séjalon Sophie)		
	Bricault Patrick		
	Bricault Philippe		
	Bricault Philippe, CBNPMP (Arial William, Bergès Christophe, Esmiol Sophie, Gire Lionel, Laigneau Françoise, Leblond Nicolas, Pichillou Simon, Prud'homme François), CEN Midi-Pyrénées (Thomas Jacques), Guerby Lucien, Maugé Christian, ONF Midi-Pyrénées (Bourraqui Laure)		
	Bricault Philippe, CBNPMP (Laigneau Françoise), CEN Midi-Pyrénées (Thomas Jacques), Guerby Lucien, Maugé Christian, SCOP SAGNE (Thomas Jacques, Viala Coralie)		
	Bricault Philippe, Maugé Christian		
	CBNPMP (Arial William)		
	CBNPMP (Arial William)		

Type	Auteur	Année de publication	Titre
	CBNPMP (Arial William, Bergès Christophe), PNR PA (Georges Nicolas, Séjalon Sophie)		
	CBNPMP (Arial William), CEN Midi-Pyrénées (Thomas Jacques), ECODIV (Muratet Jean), ONF Midi-Pyrénées, Bricault Philippe, Guerby Lucien, Maugé Christian		
	CBNPMP (Arial William), CEN Midi-Pyrénées (Thomas Jacques), ONF Midi-Pyrénées, SCOP SAGNE (Thomas Jacques, Viala Coralie), Bricault Philippe, Maugé Christian		
	CBNPMP (Arial William, Corriol Gilles), ONF Midi-Pyrénées, PNR PA (Georges Nicolas, Séjalon Sophie)		
	CBNPMP (Arial William, Laigneau Françoise, Pichillou Simon), Guerby Lucien, Maugé Christian		
	CBNPMP (Arial William), Maugé Christian		
	CBNPMP (Arial William), ONF Midi-Pyrénées		
	CBNPMP (Bergès Christophe)		
	CBNPMP (Bergès Christophe)		
	CBNPMP (Bergès Christophe, Corriol Gilles)		
	CBNPMP (Bergès Christophe, Corriol Gilles, Laigneau Françoise, Penin David), ONCFS Sud-Ouest (Faup Étienne), ONF Midi-Pyrénées		
	CBNPMP (Bergès Christophe, Laigneau Françoise, Leblond Nicolas, Penin David)		
	CBNPMP (Bergès Christophe), Maugé Christian		
	CBNPMP (Bergès Christophe, Penin David)		
	CBNPMP (Cassan Sandra)		
	CBNPMP (Corriol Gilles)		
	CBNPMP (Corriol Gilles)		
	CBNPMP (Corriol Gilles, Laigneau Françoise)		
	CBNPMP (Corriol Gilles), ONF Midi-Pyrénées		
	CBNPMP (Esmiol Sophie, Gire Lionel, Leblond Nicolas, Prud'homme François), ONF Midi-Pyrénées (Bourraqui Laure)		
	CBNPMP (Gire Lionel)		
	CBNPMP (Laigneau Françoise)		
	CBNPMP (Laigneau Françoise)		

Type	Auteur	Année de publication	Titre
	CBNPMP (Laigneau Françoise), CEN Midi-Pyrénées (Thomas Jacques), PNR PA (Georges Nicolas, Séjalon Sophie), SCOP SAGNE (Thomas Jacques, Viala Coralie), Bricault Philippe, Maugé Christian		
	CBNPMP (Laigneau Françoise), Maugé Christian, PNR PA (Séjalon Sophie)		
	CBNPMP (Laigneau Françoise, Pichillou Simon)		
	CBNPMP (Laigneau Françoise, Pichillou Simon), Celle Jaoua		
	CBNPMP (Laigneau Françoise, Pichillou Simon), ISATIS (Tessier Marc)		
	CBNPMP (Laigneau Françoise, Pichillou Simon), ISATIS (Tessier Marc), Maugé Christian		
	CBNPMP (Laigneau Françoise, Pichillou Simon), Maugé Christian		
	CBNPMP (Laigneau Françoise, Pichillou Simon), ONF Midi-Pyrénées		
	CBNPMP (Laigneau Françoise), PNR PA (Séjalon Sophie)		
	CBNPMP (Leblond Nicolas)		
	CBNPMP (Leblond Nicolas)		
	CBNPMP, ONF Midi-Pyrénées		
	CBNPMP (Penin David)		
	CBNPMP (personne morale)		
	CBNPMP (Pichillou Simon)		
	CBNPMP (Prud'homme François)		
	Celle Jaoua		
	Celle Jaoua		
	Celle Jaoua, Royaud Alain		
	Celle Jaoua, Royaud Alain, Nature Midi-Pyrénées (Celle Jaoua)		
	CEN Midi-Pyrénées (Déjean Sylvain)		
	CEN Midi-Pyrénées (Déjean Sylvain)		
	CEN Midi-Pyrénées (Thomas Jacques)		
	CEN Midi-Pyrénées (Thomas Jacques), Guerby Lucien, Maugé Christian		
	CEN Midi-Pyrénées (Thomas Jacques), Guerby Lucien, Maugé Christian		
	CEN Midi-Pyrénées (Thomas Jacques), SCOP SAGNE (Thomas Jacques, Viala Coralie), Bricault Philippe, Guerby Lucien, Maugé Christian		
	ECODIV (Muratet Jean)		
	FDC 09 (Marty Évelyn)		

Type	Auteur	Année de publication	Titre
	FDC 09 (Marty Évelyn), Nature Midi-Pyrénées (Calas Jérôme, Delmas Norbert, Loiret François-Xavier, Pena Richard, Pignon Fanny, Rombaut Cyril)		
	FDC 09 (Marty Évelyn), OGM		
	Guerby Lucien		
	Guerby Lucien		
	Guerby Lucien, Maugé Christian		
	ISATIS (Tessier Marc)		
	ISATIS (Tessier Marc)		
	ISATIS (Tessier Marc), Maugé Christian, PNR PA (Georges Nicolas, Séjalon Sophie)		
	Laboratoire EcoLab (UMR 5245)		
	Laboratoire EcoLab (UMR 5245) (Albre Jérôme)		
	Laboratoire EcoLab (UMR 5245) (Albre Jérôme, Legal Luc)		
	Laboratoire EcoLab (UMR 5245) (Legal Luc)		
	Laboratoire EcoLab (UMR 5245) (personne morale)		
	LPO Aveyron (Geniez Philippe)		
	Maugé Christian		
	Maugé Christian		
	Maugé Christian, ONF (Fonty Émile)		
	Maugé Christian, PNR PA (Georges Nicolas, Séjalon Sophie)		
	MHN Toulouse (Presseq Boris)		
	Nature Midi-Pyrénées (Annoyer Philippe)		
	Nature Midi-Pyrénées (Annoyer Philippe, Danflous Samuel)		
	Nature Midi-Pyrénées (Calas Jérôme)		
	Nature Midi-Pyrénées (Caniot Philippe)		
	Nature Midi-Pyrénées (Celle Jaoua)		
	Nature Midi-Pyrénées (Celle Jaoua)		
	Nature Midi-Pyrénées (Celle Jaoua)		
	Nature Midi-Pyrénées (Celle Jaoua), ONF (Fonty Émile)		
	Nature Midi-Pyrénées (Celle Jaoua), Royaud Alain		
	Nature Midi-Pyrénées (Crochet Pierre-André)		
	Nature Midi-Pyrénées (Danflous Samuel)		
	Nature Midi-Pyrénées (Delmas Norbert)		

Type	Auteur	Année de publication	Titre
	Nature Midi-Pyrénées (Loiret François-Xavier)		
	Nature Midi-Pyrénées (Pignon Fanny)		
	Nature Midi-Pyrénées (Pottier Gilles)		
	Nature Midi-Pyrénées (Pottier Gilles)		
	Nature Midi-Pyrénées (Rombaut Cyril)		
	OGM		
	OGM (personne morale)		
	ONCFS Sud-Ouest (Faup Étienne)		
	ONCFS Sud-Ouest (Paris Anne)		
	ONF (Fonty Émile)		
	ONF Midi-Pyrénées (Bourraqui Laure)		
	ONF Midi-Pyrénées (Bourraqui Laure)		
	ONF Midi-Pyrénées (personne morale)		
	ONF (Savoie Jean-Marie)		
	PNR PA (Georges Nicolas)		
	PNR PA (Georges Nicolas, Séjalon Sophie)		
	PNR PA (Georges Nicolas, Séjalon Sophie), SCOP SAGNE (Thomas Jacques, Viala Coralie), Guerby Lucien, Maugé Christian		
	PNR PA (Séjalon Sophie)		
	PNR PA (Séjalon Sophie)		
	Quenea Hélène		
	Royaud Alain		
	Royaud Alain		
	SCOP SAGNE (Thomas Jacques)		
	SCOP SAGNE (Thomas Jacques, Viala Coralie)		
	SCOP SAGNE (Viala Coralie)		
	SHNAO (Demergès David)		
	SHNAO (Demergès David)		
	UPS - CESAC (Laquerbe Marc)		

Montcalm et Vicdessos (Identifiant national : 730012010)

(ZNIEFF Continentale de type 2)

(Identifiant régional : Z2PZ2069)

La citation de référence de cette fiche doit se faire comme suite : Brousseau Cécile (Association des naturalistes de l'Ariège - Espaces naturels d'Ariège), .- 730012010, Montcalm et Vicdessos. - INPN, SPN-MNHN Paris, 30P. *https://inpn.mnhn.fr/zone/znieff/730012010.pdf*

Région en charge de la zone : Midi-Pyrénées
Rédacteur(s) :Brousseau Cécile (Association des naturalistes de l'Ariège - Espaces naturels d'Ariège)
Centroïde calculé : 531118°-1745103°

Dates de validation régionale et nationale

Date de premier avis CSRPN : 27/11/2009
Date actuelle d'avis CSRPN : 27/11/2009
Date de première diffusion INPN : 01/01/1900
Date de dernière diffusion INPN : 02/06/2015

1. DESCRIPTION 2
2. CRITERES D'INTERET DE LA ZONE 4
3. CRITERES DE DELIMITATION DE LA ZONE 4
4. FACTEUR INFLUENCANT L'EVOLUTION DE LA ZONE 4
5. BILAN DES CONNAISSANCES - EFFORTS DES PROSPECTIONS 5
6. HABITATS 5
7. ESPECES 8
8. LIENS ESPECES ET HABITATS 29
9. SOURCES 30

1. DESCRIPTION

1.1 Localisation administrative

- Département : Ariège
- Commune : Aston (INSEE : 09024)
- Commune : Auzat (INSEE : 09030)
- Commune : Capoulet-et-Junac (INSEE : 09077)
- Commune : Illier-et-Laramade (INSEE : 09143)
- Commune : Aulus-les-Bains (INSEE : 09029)
- Commune : Lercoul (INSEE : 09162)
- Commune : Larcat (INSEE : 09155)
- Commune : Larnat (INSEE : 09156)
- Commune : Val-de-Sos (INSEE : 09334)
- Commune : Siguer (INSEE : 09295)
- Commune : Gestiès (INSEE : 09134)
- Commune : Miglos (INSEE : 09192)

1.2 Superficie

25129,59 hectares

1.3 Altitude

Minimale (mètre): 587
Maximale (mètre): 3109

1.4 Liaisons écologiques avec d'autres ZNIEFF

Non renseigné

1.5 Commentaire général

La ZNIEFF de type 2 « Montcalm et Vicdessos » correspond à la partie sud du Vicdessos. Elle occupe un massif cristallin de la zone axiale de la chaîne pyrénéenne. Les 25 000 ha s'étendent de 580 à 3 107 m (pic du Montcalm), de l'étage collinéen à l'étage nival. Le climat est montagnard à influence océanique modérée par l'avancée des influences méditerranéennes. Les milieux et les paysages sont donc très diversifiés et répartis selon l'étagement de végétation classique des Pyrénées : forestiers (hêtraies dans le bas des vallées et pineraies d'altitude à l'étage subalpin), milieux rocheux, pelouses, landes et landines d'altitude, communautés des combes à neige. Un important réseau hydrographique avec de nombreux ruisseaux et étangs de montagne (lacs glaciaires et de barrages) caractérise aussi la zone. Elle est principalement constituée par deux vallées sensiblement parallèles : la vallée du Siguer et celle du Mounticou qui correspondent à deux ZNIEFF de type 1 : « Massif de Montcalm et haut Vicdessos », « Moyenne vallée de Vicdessos, Pic de Tristagne ». La zone présente une importante surface de falaises, d'éboulis et de milieux rocheux siliceux dont les différents faciès présents sur l'ensemble de la zone (notamment en fonction des expositions) sont des milieux très intéressants. La zone est également particulièrement intéressante pour les habitats humides et/ou tourbeux : bas-marais acides, faciès de tourbières hautes (buttes à sphaignes), tourbières de transition, mégaphorbiaies de type pyrénéo-ibérique le long des cours d'eau. Ces habitats fortement contraignants (d'un point de vue écologique) présentent un fort intérêt en tant qu'habitats d'espèces patrimoniales spécialisées, et aussi un intérêt fonctionnel important puisqu'ils jouent un rôle dans l'atténuation des effets de crues par stockage d'eau, ralentissement des ruissellements de surface. Les habitats d'altitude comme les communautés végétales des combes à neige à Carex-Gnaphalium, les landes à Loiseleuria ou les tapis à Dryas sont bien représentés sur la zone. Les habitats forestiers eux aussi primordiaux en tant qu'habitats d'espèces patrimoniales présentent des faciès intéressants, comme les forêts de pins de montagne à rhododendrons.

Au niveau floristique, plusieurs espèces rares et/ou menacées sont observées en lien avec la diversité des milieux. En ce qui concerne la flore de milieux humides, nous pouvons citer le Rossolis à feuilles rondes (Drosera rotundifolia), le Lycopode inondé (Lycopodiella inundata) et l'Isoète à spores spinuleuses (Isoëtes echinospora), tous trois protégés au niveau national, la Linaigrette engainante (Eriophorum vaginatum), protégée en Midi-Pyrénées, ou encore le Rubanier à feuilles étroites (Sparganium angustifolium). Les cortèges de sphaignes sont eux aussi remarquables. Pour la flore des milieux rocheux, nous citerons entre autres des saxifrages (Saxifraga media, protégée au niveau régional ; Saxifraga geranioides ; Saxifraga

pentadactylis...), le Céraiste des Pyrénées (Cerastium pyrenaicum), protégé régionalement, et la Potentille des régions froides (Potentilla frigida). Au niveau faunistique, la zone est d'un intérêt majeur pour différents groupes. Le Lézard des Pyrénées d'Aurelio (Iberolacerta aurelioi), espèce endémique des Pyrénées ariégeoises, est présent sur la zone. L'avifaune est bien représentée avec entre autres la présence des 3 espèces de galliformes de montagne : Perdrix grise de montagne (Perdix perdix hispanicus), Grand Tétras (Tetrao urogallus) et Lagopède alpin (Lagopus mutus). La ZNIEFF est une zone importante de reproduction pour ces trois espèces inscrite à la directive « Oiseaux ». Les grands rapaces pyrénéens emblématiques occupent également la zone (Ailge royal notamment). En ce qui concerne les mammifères, nous pouvons citer des espèces patrimoniales comme le Desman des Pyrénées (Galemys pyrenaicus), espèce endémique de la chaîne, et la Loutre d'Europe (Lutra lutra). Ces deux espèces sont protégées aux niveaux national et européen (annexe II de la directive « Habitats » et de la convention de Berne). L'entomofaune est également riche d'éléments patrimoniaux, en particulier chez les rhopalocères (papillons de jour) avec des espèces comme l'Azuré du serpolet (Maculinea arion), l'Azuré de la croisette (Maculinea rebelli) ou encore la sous-espèce pyrénéenne de l'Apollon (Parnassius apollo pyrenaica). Ces trois espèces sont protégées nationalement.

1.6 Compléments descriptifs

1.6.1 Mesures de protection

- Site inscrit selon la loi de 1930
- Site inscrit au titre de la Directive Habitats (ZSC, SIC, PSIC)
- Parc naturel régional

Commentaire sur les mesures de protection

aucun commentaire

1.6.2 Activités humaines

- Elevage
- Pêche
- Chasse
- Tourisme et loisirs
- Activités hydroélectriques, barrages

Commentaire sur les activités humaines

aucun commentaire

1.6.3 Géomorphologie

- Ruisseau, torrent
- Source, résurgence
- Etang
- Vallon
- Eboulis
- Montagne
- Sommet
- Crête
- Escarpement, versant pentu

Commentaire sur la géomorphologie

aucun commentaire

1.6.4 Statut de propriété

Non renseigné

Commentaire sur le statut de propriété

aucun commentaire

2. CRITERES D'INTERET DE LA ZONE

Patrimoniaux	Fonctionnels	Complémentaires
- Ecologique - Reptiles - Oiseaux - Mammifères - Insectes - Floristique - Bryophytes - Phanérogames	- Auto-épuration des eaux - Fonction d'habitat pour les populations animales ou végétales - Expansion naturelle des crues - Ralentissement du ruissellement - Soutien naturel d'étiage - Role naturel de protection contre l'érosion des sols - Zone particulière d'alimentation - Zone particulière liée à la reproduction	- Paysager - Archéologique - Historique

Commentaire sur les intèrêts

aucun commentaire

3. CRITERES DE DELIMITATION DE LA ZONE

- Répartition des espèces (faune, flore)
- Répartition et agencement des habitats
- Contraintes du milieu physique
- Formations végétales, étages de végétation

Commentaire sur les critères de délimitation de la zone

La ZNIEFF de type 2 de « Montcalm et Vicdessos » correspond à la partie la plus au sud de la région du Vicdessos, et constitue une entité biogéographique homogène. Elle correspond aux vallées orientées sud-nord du ruisseau de Siguer et du ruisseau de Mounticou. Ses limites correspondent pour la partie sud aux crêtes frontalières avec l'Espagne et avec l'Andorre ; au nord, à la ligne de crête dominée par le pic Rouge de Bassiès et au ruisseau de Vicdesssos ; à l'est, à la ligne de crête entre les vallées du Siguer et de l'Aston. La zone correspond aux ZNIEFF de type 1 : « Massif de Montcalm, haut Vicdessos » et « Moyenne vallée de Vicdessos ».

4. FACTEURS INFLUENCANT L'EVOLUTION DE LA ZONE

Facteur d'évolution	Effet négatif	Effet significatif	Réalité de l'impact
Modification des fonds, des courants	Intérieur	Indéterminé	Potentiel
Actions sur la végétation immergée, flottante ou amphibie, y compris faucardage et démottage	Intérieur	Indéterminé	Potentiel
Pâturage	Intérieur	Indéterminé	Potentiel
Abandons de systèmes culturaux et pastoraux, apparition de friches	Intérieur	Indéterminé	Potentiel
Sports et loisirs de plein-air	Intérieur	Indéterminé	Potentiel
Chasse	Intérieur	Indéterminé	Potentiel
Fermeture du milieu	Intérieur	Indéterminé	Potentiel

Commentaire sur les facteurs

aucun commentaire

5. BILANS DES CONNAISSANCES - EFFORTS DES PROSPECTIONS

5.1 Espèces

Nulle	Faible	Moyen	Bon
- Algues - Amphibiens - Autre Faunes - Lichens - Phanérogames - Poissons - Ptéridophytes - Mollusques - Crustacés - Arachnides - Myriapodes - Coléoptères - Hyménoptères - Autres ordres d'Hexapodes - Hémiptères - Autres Fonges	- Bryophytes - Reptiles - Odonates - Orthoptères - Lépidoptères - Diptères	- Mammifères - Oiseaux - Ascomycètes - Basidiomycètes	

5.2 Habitats

6. HABITATS

6.1 Habitats déterminants

EUNIS	CORINE biotopes	Habitats d'intérêt communautaire	Source	Surface (%)	Observation
	36.1111 *Communautés acidiphiles des combes à neige alpines à mousses*			1	
	42.424 *Forêts de Pins de montagne des soulanes pyrénéennes*			1	
	61.33 *Eboulis pyrénéo-alpiens siliceux thermophiles*			5	
	51.1 *Tourbières hautes à peu près naturelles*			1	
	62.211 *Falaises siliceuses pyrénéo-alpiennes*			5	
	22.14 *Eaux dystrophes*			1	
	42.413 *Forêts pyrénéennes de Pins de montagne à Rhododendron*			2	

EUNIS	CORINE biotopes	Habitats d'intérêt communautaire	Source	Surface (%)	Observation
	37.83 Mégaphorbiaies pyrénéo-ibériques		Informateur : CBNPMP (Arial William, Corriol Gilles, Laigneau Françoise, Pichillou Simon), ONF Midi-Pyrénées (Bourraqui Laure), PNR PA (Georges Nicolas, Séjalon Sophie)	1	2006 - 2006
	31.491 Tapis de Dryas de haute montagne		Informateur : ANA (Tessier Marc)	1	2006 - 2006
	31.411 Landes à Loiseleuria		Informateur : ISATIS (Tessier Marc)	3	2008 - 2008
	36.1113 Communautés acidiphiles de combes à neige alpines à Carex-Gnaphalium		Informateur : CBNPMP (Arial William, Laigneau Françoise, Pichillou Simon), PNR PA (Georges Nicolas, Séjalon Sophie)	1	2006 - 2006

6.2 Habitats autres

EUNIS	CORINE biotopes	Habitats d'intérêt communautaire	Source	Surface (%)	Observation
	22.311 Gazons de Littorelles, étangs à Lobélies, gazons d'Isoètes				
	36.31 Gazons à Nard raide et groupements apparentés			10	
	31.226 Landes montagnardes à Calluna et Genista			7	
	31.42 Landes à Rhododendron			5	
	31.8422 Landes à Cytisus purgans pyrénéennes			5	
	35.12 Pelouses à Agrostis-Festuca			3	
	36.33 Pelouses siliceuses thermophiles subalpines			15	
	37.312 Prairies à Molinie acidiphiles			1	
	37.88 Communautés alpines à Patience alpine			1	
	41.12 Hêtraies atlantiques acidiphiles			4	
	31.6 Fourrés subalpins et communautés de hautes herbes (mégaphorbiaies)			1	

EUNIS	CORINE biotopes	Habitats d'intérêt communautaire	Source	Surface (%)	Observation
	24 *Eaux courantes*			1	
	22.11 *Eaux oligotrophes pauvres en calcaire*				
	22.1 *Eaux douces*			1	
	41 *Forêts caducifoliées*			4	
	61.12 *Eboulis siliceux des montagnes nordiques*			3	
	54.5 *Tourbières de transition*				
	54.4 *Bas-marais acides*				
	37.32 *Prairies à Jonc rude et pelouses humides à Nard*			1	
	36.34 *Pelouses à laîche courbée et communautés apparentées*			5	
	61.3 *Eboulis ouest-méditerranéens et éboulis thermophiles*			5	
	61.11 *Eboulis siliceux alpins*			5	
	54.42 *Tourbières basses à Carex nigra, C. canescens et C. echinata*				
	54.11 *Sources d'eaux douces pauvres en bases*				
	53.2 *Communautés à grandes Laîches*				
	24.1 *Lits des rivières*			1	

6.3 Habitats périphériques

Non renseigné

6.4 Commentaire sur les habitats

aucun commentaire

7. ESPECES

7.1 Espèces déterminantes

Groupe	Code Espèce (CD_NOM)	Nom scientifique de l'espèce	Nomm vernaculaire de l'espèce	Statut(s) biologique(s)	Sources	Degré d'abondance	Effectif inférieur estimé	Effectif supérieur estimé	Année/ Période d'observation
Amphibiens	444427	*Calotriton asper (Al. Dugès, 1852)*	*Calotriton des Pyrénées (Le), Euprocte des Pyrénées*	Reproduction indéterminée	Informateur : ANA (Bertrand Alain), Nature Midi-Pyrénées (Pottier Gilles)		1	1	1985 - 2005
	444432	*Lissotriton helveticus (Razoumowsky, 1789)*	*Triton palmé (Le)*	Reproduction indéterminée	Informateur : Maugé Christian		1	1	1995 - 1995
Ascomycètes	48551	*Mitrula paludosa Fr. ex Fr.*	*Mitrule des marais*	Reproduction certaine ou probable	Informateur : ARIANE (De Munnik Nicolas)				1992 - 1992
	49863	*Scutellinia scutellata (L. ex Fr.) Lambotte*	*Pézize en bouclier*	Reproduction certaine ou probable	Informateur : ARIANE (De Munnik Nicolas)				2000 - 2000
Autres	215947	*Rusekella peyrei (Cassagnau, 1955)*		Reproduction indéterminée	Informateur : Laboratoire EcoLab (UMR 5245)		1	1	1982 - 1982
	215847	*Schaefferia maxima Deharveng & Thibaud, 1980*		Reproduction indéterminée	Informateur : Laboratoire EcoLab (UMR 5245)		1	1	1980 - 1980
Basidiomycètes	33097	*Crepidotus epibryus (Fr. : Fr.) Quélet*		Reproduction certaine ou probable	Informateur : ARIANE (De Munnik Nicolas)				1997 - 1997
	33566	*Entoloma corvinum (Kühner) Noordeloos*		Reproduction certaine ou probable	Informateur : ARIANE (De Munnik Nicolas)				1995 - 1995
	33765	*Entoloma mougeotii (Fr.) Hesler*		Reproduction certaine ou probable	Informateur : ARIANE (De Munnik Nicolas), Fournier Jacques				1995 - 1995

Groupe	Code Espèce (CD_NOM)	Nom scientifique de l'espèce	Nomm vernaculaire de l'espèce	Statut(s) biologique(s)	Sources	Degré d'abondance	Effectif inférieur estimé	Effectif supérieur estimé	Année/ Période d'observation
	33870	*Entoloma prunuloides (Fr. : Fr.) Quélet*		Reproduction certaine ou probable	Informateur : ARIANE (De Munnik Nicolas)				1995 - 1995
	36023	*Galerina paludosa (Fr.) Kühner*		Reproduction certaine ou probable	Informateur : ARIANE (De Munnik Nicolas)				1992 - 1992
	30162	*Hygrocybe fornicata (Fr.) Singer*		Reproduction certaine ou probable	Informateur : ARIANE (De Munnik Nicolas)				1995 - 1995
	30260	*Hygrocybe parvula (Peck) Pegler*		Reproduction certaine ou probable	Informateur : ARIANE (De Munnik Nicolas)				1991 - 1991
	30286	*Hygrocybe punicea (Fr. : Fr.) Kummer*	*Hygrocybe ponceau*	Reproduction certaine ou probable	Informateur : ARIANE (De Munnik Nicolas)				2002 - 2002
	34242	*Lentinellus flabelliformis (Bolt. : Fr.) Ito*		Reproduction certaine ou probable	Informateur : ARIANE (De Munnik Nicolas), Fournier Jacques				1995 - 1995
	31362	*Mycena olivaceomarginata (Massee) Massee*		Reproduction certaine ou probable	Informateur : ARIANE (De Munnik Nicolas), Fournier Jacques				1995 - 1995
	34506	*Resupinatus applicatus (Batsch : Fr.) S.F. Gray*		Reproduction certaine ou probable	Informateur : ARIANE (De Munnik Nicolas)				1994 - 1994
	39737	*Russula farinipes Romell*	*Russule à pied farineux*	Reproduction certaine ou probable	Informateur : ARIANE (De Munnik Nicolas)				1997 - 1997
	44287	*Sarcodon imbricatus (L. ex Fr.) Karsten*	*Hydne imbriqué, Aile de bécasse*	Reproduction certaine ou probable	Informateur : ARIANE (De Munnik Nicolas)				1994 - 1994
Bryophytes	6605	*Anthelia juratzkana (Limpr.) Trevis.*		Reproduction certaine ou probable	Informateur : Assoc. TERRANOOS (Neau Miguel), CBNPMP (Corriol Gilles), MHN Toulouse (Presseq Boris)				2007 - 2007

Groupe	Code Espèce (CD_NOM)	Nom scientifique de l'espèce	Nomm vernaculaire de l'espèce	Statut(s) biologique(s)	Sources	Degré d'abondance	Effectif inférieur estimé	Effectif supérieur estimé	Année/ Période d'observation
	6734	*Sphagnum compactum Lam. & DC.*		Reproduction certaine ou probable	Informateur : Assoc. TERRANOOS (Neau Miguel), CBNPMP (Corriol Gilles), MHN Toulouse (Presseq Boris)				2007 - 2007
	6760	*Sphagnum magellanicum Brid.*		Reproduction certaine ou probable	Informateur : CBNPMP (Arial William, Corriol Gilles, Laigneau Françoise), ONF Midi-Pyrénées (Bourraqui Laure), PNR PA (Séjalon Sophie)	Faible			2006 - 2006
Crustacés	237165	*Oritoniscus remyi Dalens, 1964*		Reproduction indéterminée	Informateur : Laboratoire EcoLab (UMR 5245)		1	1	1997 - 1997
Diptères	23177	*Chrysotoxum elegans Loew, 1841*		Reproduction indéterminée	Informateur : SYRPHYS (Sarthou Jean-Pierre)		1	1	1997 - 1997
	23686	*Criorhina asilica (Fallén, 1816)*		Reproduction indéterminée	Informateur : SYRPHYS (Sarthou Jean-Pierre)		1	1	1997 - 1997
	217482	*Eupeodes bucculatus (Rondani, 1857)*		Reproduction indéterminée	Informateur : SYRPHYS (Sarthou Jean-Pierre)		1	1	1997 - 1997
	217484	*Eupeodes flaviceps (Rondani, 1857)*		Reproduction indéterminée	Informateur : SYRPHYS (Sarthou Jean-Pierre)		1	1	1997 - 1997
	23931	*Merodon aeneus Meigen, 1822*		Reproduction indéterminée	Informateur : SYRPHYS (Sarthou Jean-Pierre)		3	3	1997 - 1997
	24497	*Myolepta vara (Panzer, 1798)*		Reproduction indéterminée	Informateur : SYRPHYS (Sarthou Jean-Pierre)		1	1	1997 - 1997
	24510	*Rhingia rostrata (Linnaeus, 1758)*		Reproduction indéterminée	Informateur : SYRPHYS (Sarthou Jean-Pierre)		1	1	1997 - 1997
	24580	*Temnostoma bombylans (Fabricius, 1805)*		Reproduction indéterminée	Informateur : SYRPHYS (Sarthou Jean-Pierre)		1	1	1997 - 1997
Lépidoptères	53918	*Boloria pales (Denis & Schiffermüller, 1775)*	*Nacré subalpin (Le), Palès (Le), Nacré alpin (Le), Pales (Le)*	Reproduction indéterminée	Informateur : ANA (Tessier Marc)		1	1	2006 - 2006
	53509	*Erebia gorge ramondi Oberthür, 1909*	*Moiré chamoisé (Le), Satyre Gorgé (Le)*	Reproduction indéterminée	Informateur : ANA (Tessier Marc)		2	2	2006 - 2006

Groupe	Code Espèce (CD_NOM)	Nom scientifique de l'espèce	Nomm vernaculaire de l'espèce	Statut(s) biologique(s)	Sources	Degré d'abondance	Effectif inférieur estimé	Effectif supérieur estimé	Année/ Période d'observation
	53516	*Erebia gorgone Boisduval, 1833*	*Moiré pyrénéen (Le)*	Reproduction indéterminée	Informateur : Laboratoire EcoLab (UMR 5245) (Albre Jérôme)		1	1	2002 - 2002
	53576	*Erebia pandrose (Borkhausen, 1788)*	*Moiré cendré (Le), Grand Nègre bernois (Le)*	Reproduction indéterminée	Informateur : Laboratoire EcoLab (UMR 5245) (Albre Jérôme)		1	1	2004 - 2004
	53485	*Erebia triaria (de Prunner, 1798)*	*Moiré printanier (Le)*	Reproduction indéterminée	Informateur : Laboratoire EcoLab (UMR 5245) (Albre Jérôme)		1	1	2002 - 2002
	54085	*Maculinea arion (Linnaeus, 1758)*	*Azuré du Serpolet (L'), Azuré d'Arion (L'), Argus à bandes brunes (L'), Arion (L'), Argus Arion (L')*	Reproduction indéterminée	Informateur : Laboratoire EcoLab (UMR 5245) (Albre Jérôme, Legal Luc)		1	1	2002 - 2003
	199775	*Maculinea rebeli (Hirschke, 1904)*	*Azuré de la Gentiane pneumonanthe (L'), Azuré de la Croisette (L')*	Reproduction indéterminée	Informateur : Laboratoire EcoLab (UMR 5245) (Albre Jérôme)		1	1	2002 - 2003
	416803	*Parnassius apollo pyrenaica Harcourt-Bath, 1896*		Reproduction indéterminée	Informateur : ANA (Tessier Marc), Laboratoire EcoLab (UMR 5245) (Albre Jérôme, Legal Luc)		1	5	1999 - 2006
	53229	*Pyrgus alveus (Hübner, 1803)*	*Hespérie du Faux-Buis, Plain-Chant (Le), Dé-à-jouer (Le), Hespérie frillitaire (L')*	Reproduction indéterminée	Informateur : Laboratoire EcoLab (UMR 5245) (Albre Jérôme, Legal Luc)		1	1	1999 - 2003
Mammifères	60243	*Galemys pyrenaicus (E. Geoffroy, 1811)*	*Desman des Pyrénées, Rat-trompette*	Reproduction indéterminée	Informateur : ANA (Bertrand Alain), ECODIV (Muratet Jean), ISATIS (Tessier Marc)		1	1	1976 - 2007
	60630	*Lutra lutra (Linnaeus, 1758)*	*Loutre d'Europe, Loutre commune, Loutre*	Reproduction indéterminée	Informateur : ANA (Bertrand Alain)		1	1	2004 - 2007
	61128	*Rupicapra pyrenaica Bonaparte, 1845*	*Isard*	Reproduction indéterminée	Informateur : Nature Midi-Pyrénées (Calas Jérôme)		1	1	1992 - 1999

Groupe	Code Espèce (CD_NOM)	Nom scientifique de l'espèce	Nomm vernaculaire de l'espèce	Statut(s) biologique(s)	Sources	Degré d'abondance	Effectif inférieur estimé	Effectif supérieur estimé	Année/ Période d'observation
Mollusques	199831	*Abida pyrenaearia (Michaud, 1831)*	*Maillot des Pyrénées*	Reproduction certaine ou probable	Informateur : Anonyme		1	1	1993 - 2005
	162690	*Cochlostoma nouleti (Dupuy, 1851)*	*Cochlostome des Pyrénées*	Reproduction certaine ou probable	Informateur : Anonyme		1	1	1993 - 2005
	162685	*Cochlostoma obscurum obscurum (Draparnaud, 1805)*	*Cochlostome montagnard*	Reproduction certaine ou probable	Informateur : Anonyme		1	1	1993 - 2005
Odonates	65477	*Anax parthenope (Selys, 1839)*	*Anax napolitain (L')*	Reproduction indéterminée	Informateur : ANA (Holliger Benoît)		1	1	1995 - 1995
Oiseaux	2645	*Aquila chrysaetos (Linnaeus, 1758)*	*Aigle royal*	Reproduction certaine ou probable	Informateur : Nature Midi-Pyrénées (Caniot Philippe)		2	2	1992 - 2002
	2938	*Falco peregrinus Tunstall, 1771*	*Faucon pèlerin*	Reproduction certaine ou probable	Informateur : Nature Midi-Pyrénées (Fremaux Sylvain)		2	2	1990 - 2000
	2957	*Lagopus mutus pyrenaicus Hartert, 1921*	*Lagopède des Pyrénées*	Reproduction certaine ou probable	Informateur : ANA (Tessier Marc), ECODIV (Arlandes Guillaume), FDC 09 (Marty Évelyn), OGM		1	20	2000 - 2006
	2992	*Perdix perdix hispaniensis Reichenow, 1892*	*Perdrix grise des Pyrénées*	Reproduction certaine ou probable	Informateur : FDC 09 (Marty Évelyn), OGM		1	1	1998 - 2005
	2966	*Tetrao urogallus aquitanicus Ingram, 1915*		Hivernage, séjour hors de période de reproduction	Informateur : OGM		1	1	2005 - 2005
				Reproduction certaine ou probable	Informateur : FDC 09 (Marty Évelyn), OGM		1	1	1998 - 2005
	3780	*Tichodroma muraria (Linnaeus, 1758)*	*Tichodrome échelette*	Reproduction certaine ou probable	Informateur : ANA (Tessier Marc)		2	2	2006 - 2006
Orthoptères	65768	*Antaxius hispanicus Bolívar, 1884*	*Antaxie pyrénéenne*	Reproduction indéterminée	Informateur : ASINAT (Defaut Bernard)		1	1	1984 - 1984

Groupe	Code Espèce (CD_NOM)	Nom scientifique de l'espèce	Nomm vernaculaire de l'espèce	Statut(s) biologique(s)	Sources	Degré d'abondance	Effectif inférieur estimé	Effectif supérieur estimé	Année/ Période d'observation
	66148	*Chorthippus binotatus saulcyi (Krauss, 1888)*	*Criquet de Saulcy*	Reproduction indéterminée	Informateur : ASINAT (Defaut Bernard)		1	1	1980 - 1984
	66243	*Cophopodisma pyrenaea (Fischer, 1853)*	*Miramelle pyrénéenne*	Reproduction indéterminée	Informateur : ANA (Tessier Marc)		10	10	2006 - 2006
Phanérogames	81369	*Allium ericetorum Thore, 1803*	*Ail des landes, Ail des bruyères, Ail jaunâtre*	Reproduction certaine ou probable	Informateur : CBNPMP (Arial William)	Fort			2006 - 2006
	81543	*Allium victorialis L., 1753*	*Ail victorial, Herbe à neuf chemises, Ail de la victoire, Ail des cerfs*	Reproduction certaine ou probable	Informateur : ISATIS (Tessier Marc), Maugé Christian, PNR PA (Georges Nicolas, Séjalon Sophie)		1	10	2003 - 2008
	82542	*Androsace vandellii (Turra) Chiov., 1919*	*Androsace argentée, Androsace de Vandelli*	Reproduction certaine ou probable	Informateur : ANA (Tessier Marc), CBNPMP (Arial William), ISATIS (Tessier Marc), Maugé Christian, PNR PA (Georges Nicolas, Séjalon Sophie)	Fort	11	100	2003 - 2008
	82824	*Anthemis carpatica Waldst. & Kit. ex Willd., 1803*	*Anthémide des Carpates, Anthémis des Carpates*	Reproduction certaine ou probable	Informateur : Maugé Christian				2003 - 2003
	83058	*Antirrhinum majus L., 1753*	*Muflier à grandes fleurs, Gueule-de-lion, Muflier élevé, Grand muflier, Gueule-de-loup*	Reproduction certaine ou probable	Informateur : Assoc. TERRANOOS (Neau Miguel), CBNPMP (Bergès Christophe), MHN Toulouse (Presseq Boris)				2007 - 2007
	131688	*Arnica montana var. montana L., 1753*	*Arnica des montagnes, Arnica, Herbe aux prêcheurs*	Reproduction certaine ou probable	Informateur : ANA (Tessier Marc), Assoc. TERRANOOS (Neau Miguel), CBNPMP (Corriol Gilles), ISATIS (Tessier Marc), Maugé Christian, MHN Toulouse (Presseq Boris), PNR PA (Georges Nicolas, Séjalon Sophie)		1	10	2003 - 2008
	84053	*Artemisia umbelliformis Lam., 1783*	*Armoise en forme d'ombelle, Génépi jaune, Génépi blanc, Armoise lâche*	Reproduction certaine ou probable	Informateur : ISATIS (Tessier Marc), Maugé Christian		1	10	2006 - 2008

Groupe	Code Espèce (CD_NOM)	Nom scientifique de l'espèce	Nomm vernaculaire de l'espèce	Statut(s) biologique(s)	Sources	Degré d'abondance	Effectif inférieur estimé	Effectif supérieur estimé	Année/ Période d'observation
	84229	*Asarina procumbens Mill., 1768*	*Asarine couchée, Muflier à feuilles d'asaret, Muflier asaret, Petit asaret*	Reproduction certaine ou probable	Informateur : CBNPMP (Arial William), ISATIS (Tessier Marc), Maugé Christian, PNR PA (Georges Nicolas, Séjalon Sophie)	Fort	1	10	2001 - 2008
	131902	*Astragalus alpinus subsp. alpinus L., 1753*	*Astragale des Alpes*	Reproduction certaine ou probable	Informateur : ANA (Tessier Marc)		11	100	2006 - 2006
	85705	*Bellardiochloa variegata (Lam.) Kerguélen, 1983*	*Bellardiochloa panaché, Pâturin violacé, Pâturin violet, Pâturin varié, Bellardiochloa varié*	Reproduction certaine ou probable	Informateur : CBNPMP (Arial William)				2006 - 2006
	87699	*Campanula precatoria Timb.-Lagr., 1873*	*Campanule à chapelet*	Reproduction certaine ou probable	Informateur : Assoc. TERRANOOS (Neau Miguel), CBNPMP (Arial William, Bergès Christophe, Corriol Gilles, Laigneau Françoise, Leblond Nicolas), Maugé Christian, MHN Toulouse (Presseq Boris), ONF Midi-Pyrénées (Bourraqui Laure), PNR PA (Georges Nicolas, Séjalon Sophie)	Fort			1995 - 2007
	132527	*Campanula speciosa subsp. speciosa Pourr., 1788*	*Campanule remarquable, Campanule à belles fleurs, Campanule des Corbières*	Reproduction certaine ou probable	Informateur : Maugé Christian				2001 - 2001
	88359	*Carex atrata L., 1753*	*Laîche noirâtre*	Reproduction certaine ou probable	Informateur : ANA (Tessier Marc), Maugé Christian		11	100	2006 - 2006
	132677	*Carex depressa subsp. depressa Link, 1800*	*Laîche déprimée*	Reproduction certaine ou probable	Informateur : CBNPMP (Arial William)	Fort			2006 - 2006
	88653	*Carex macrostylos Lapeyr., 1813*	*Laîche à gros styles*	Reproduction certaine ou probable	Informateur : CBNPMP (Laigneau Françoise, Pichillou Simon)				2008 - 2008
	88802	*Carex pulicaris L., 1753*	*Laîche puce*	Reproduction certaine ou probable	Informateur : CBNPMP (Arial William), Maugé Christian				1995 - 2006

Groupe	Code Espèce (CD_NOM)	Nom scientifique de l'espèce	Nomm vernaculaire de l'espèce	Statut(s) biologique(s)	Sources	Degré d'abondance	Effectif inférieur estimé	Effectif supérieur estimé	Année/ Période d'observation
	88840	*Carex rostrata Stokes, 1787*	*Laîche rostrée, Laîche à becs, Laîche en ampoule, Laîche à utricules rostrés*	Reproduction certaine ou probable	Informateur : CBNPMP (Arial William, Corriol Gilles, Laigneau Françoise), Guerby Lucien, Maugé Christian, ONF Midi-Pyrénées (Bourraqui Laure), PNR PA (Séjalon Sophie)				1995 - 2006
	88845	*Carex rupestris All., 1785*	*Laîche des rochers, Laîche rupestre*	Reproduction certaine ou probable	Informateur : CBNPMP (Arial William)				2006 - 2006
	132823	*Carex umbrosa subsp. huetiana (Boiss.) Soó, 1970*	*Laîche de Huet*	Reproduction certaine ou probable	Informateur : CBNPMP (Arial William)				2006 - 2006
	132840	*Carlina acanthifolia subsp. cynara (Pourr. ex DC.) Arcang., 1882*	*Carline artichaut, Carline cendrée*	Reproduction certaine ou probable	Informateur : CBNPMP (Leblond Nicolas)				2003 - 2003
	89264	*Carum verticillatum (L.) W.D.J.Koch, 1824*	*Trocdaride verticillée, Carum verticillé, Carvi verticillé, Trocdaris verticillé*	Reproduction certaine ou probable	Informateur : CBNPMP (Arial William, Laigneau Françoise, Pichillou Simon)				2006 - 2008
	90077	*Cerastium pyrenaicum J.Gay, 1832*	*Céraiste des Pyrénées*	Reproduction certaine ou probable	Informateur : ANA (Tessier Marc), Assoc. TERRANOOS (Neau Miguel), CBNPMP (Arial William, Corriol Gilles), MHN Toulouse (Presseq Boris)	Fort	11	100	2006 - 2007
	92097	*Coeloglossum viride (L.) Hartm., 1820*	*Dactylorhize verte, Dactylorhiza vert, Coeloglosse vert, Orchis vert, Orchis grenouille*	Reproduction certaine ou probable	Informateur : CBNPMP (Bergès Christophe)		1	10	2004 - 2004
	94145	*Cytisus oromediterraneus Rivas Mart. & al., 1984*	*Cytise des montagnes de la Méditerranée, Cytise oroméditerranéen, Genêt oroméditerranéen, Genêt purgatif, Cytise purgatif*	Reproduction certaine ou probable	Informateur : ANA (Tessier Marc), ARIANE (De Munnik Nicolas), CBNPMP (Bergès Christophe, Laigneau Françoise, Leblond Nicolas, Pichillou Simon), Maugé Christian		101	1000	2003 - 2008

Groupe	Code Espèce (CD_NOM)	Nom scientifique de l'espèce	Nomm vernaculaire de l'espèce	Statut(s) biologique(s)	Sources	Degré d'abondance	Effectif inférieur estimé	Effectif supérieur estimé	Année/ Période d'observation
	133817	*Dianthus barbatus subsp. barbatus L., 1753*	*Œillet barbu, Œillet des poètes, Œillet de Girardin*	Reproduction certaine ou probable	Informateur : Maugé Christian, PNR PA (Georges Nicolas, Séjalon Sophie)				2006 - 2006
	95442	*Drosera rotundifolia L., 1753*	*Rossolis à feuilles rondes, Droséra à feuilles rondes*	Reproduction certaine ou probable	Informateur : ANA (Tessier Marc), ARIANE (De Munnik Nicolas), Assoc. TERRANOOS (Neau Miguel), CBNPMP (Arial William, Bergès Christophe, Corriol Gilles, Laigneau Françoise, Leblond Nicolas), Guerby Lucien, Maugé Christian, ISATIS (Tessier Marc), MHN Toulouse (Presseq Boris), ONF Midi-Pyrénées (Bourraqui Laure), PNR PA (Georges Nicolas, Séjalon Sophie)	Moyen	11	100	1995 - 2008
	96218	*Epilobium nutans F.W.Schmidt, 1794*	*Épilobe penché*	Reproduction certaine ou probable	Informateur : CBNPMP (Arial William)				2006 - 2006
	96861	*Eriophorum vaginatum L., 1753*	*Linaigrette vaginée, Linaigrette engainée, Linaigrette à feuilles engainantes*	Reproduction certaine ou probable	Informateur : ANA (Tessier Marc), Assoc. TERRANOOS (Neau Miguel), CBNPMP (Arial William, Bergès Christophe, Corriol Gilles, Laigneau Françoise), Guerby Lucien, Maugé Christian, ISATIS (Tessier Marc), MHN Toulouse (Presseq Boris), ONF Midi-Pyrénées (Bourraqui Laure), PNR PA (Séjalon Sophie)	Fort	11	100	1995 - 2008
	98107	*Festuca borderei (Hack.) K.Richt., 1890*	*Fétuque de Bordère*	Reproduction certaine ou probable	Informateur : Assoc. TERRANOOS (Neau Miguel), CBNPMP (Corriol Gilles), MHN Toulouse (Presseq Boris)				2007 - 2007
	98252	*Festuca glacialis Miégev., 1874*	*Fétuque des glaciers*	Reproduction certaine ou probable	Informateur : Assoc. TERRANOOS (Neau Miguel), CBNPMP (Corriol Gilles), MHN Toulouse (Presseq Boris)				2007 - 2007
	98407	*Festuca niphobia (St.-Yves) Kerguélen, 1976*	*Fétuque de Molinier, Fétuque des neiges*	Reproduction certaine ou probable	Informateur : Assoc. TERRANOOS (Neau Miguel), CBNPMP (Corriol Gilles), MHN Toulouse (Presseq Boris)				2007 - 2007
	99881	*Gentiana cruciata L., 1753*	*Gentiane croisette, Gentiane en croix*	Reproduction certaine ou probable	Informateur : Assoc. TERRANOOS (Neau Miguel), CBNPMP (Bergès Christophe), MHN Toulouse (Presseq Boris)				2007 - 2007
	99931	*Gentiana pyrenaica L., 1767*	*Gentiane des Pyrénées*	Reproduction certaine ou probable	Informateur : ANA (Tessier Marc), ARIANE (De Munnik Nicolas), ISATIS (Tessier Marc), Maugé Christian, PNR PA (Georges Nicolas, Séjalon Sophie)		11	100	2004 - 2008

Groupe	Code Espèce (CD_NOM)	Nom scientifique de l'espèce	Nomm vernaculaire de l'espèce	Statut(s) biologique(s)	Sources	Degré d'abondance	Effectif inférieur estimé	Effectif supérieur estimé	Année/ Période d'observation
	136884	*Jasione crispa subsp. crispa (Pourr.) Samp., 1921*	*Jasione crépue, Jasione humble*	Reproduction certaine ou probable	Informateur : ANA (Tessier Marc)		1	10	2006 - 2006
	104334	*Juncus squarrosus L., 1753*	*Jonc squarreux, Jonc rude, Jonc raide, Brossière*	Reproduction certaine ou probable	Informateur : CBNPMP (Arial William, Corriol Gilles, Laigneau Françoise), ONF Midi-Pyrénées (Bourraqui Laure), PNR PA (Séjalon Sophie)				2006 - 2006
	105492	*Leontodon duboisii Sennen, 1936*	*Liondent de Dubois, Fausse scorsonère de Dubois*	Reproduction certaine ou probable	Informateur : Assoc. TERRANOOS (Neau Miguel), CBNPMP (Arial William, Corriol Gilles), ISATIS (Tessier Marc), MHN Toulouse (Presseq Boris), PNR PA (Georges Nicolas, Séjalon Sophie)	Fort	11	100	2006 - 2009
	105630	*Lepidium heterophyllum Benth., 1826*	*Passerage hétérophylle*	Reproduction certaine ou probable	Informateur : Maugé Christian				2003 - 2003
	105799	*Leucanthemum maximum (Ramond) DC., 1837*	*Marguerite élevée, Grande marguerite*	Reproduction certaine ou probable	Informateur : ISATIS (Tessier Marc)		1	10	2009 - 2009
	105992	*Lilium pyrenaicum Gouan, 1773*	*Lis des Pyrénées*	Reproduction certaine ou probable	Informateur : CBNPMP (Arial William, Corriol Gilles, Laigneau Françoise), Maugé Christian, Nature Midi-Pyrénées (Pottier Gilles), ONCFS Sud-Ouest (Fabre Alain, Faup Étienne), ONF Midi-Pyrénées (Bourraqui Laure), PNR PA (Georges Nicolas, Séjalon Sophie)	Moyen	11	100	2003 - 2006
	106457	*Loiseleuria procumbens (L.) Desv., 1813*	*Kalmie couchée, Loiseleurie couchée, Azalée couchée*	Reproduction certaine ou probable	Informateur : ANA (Tessier Marc), Assoc. TERRANOOS (Neau Miguel), CBNPMP (Arial William, Corriol Gilles), Maugé Christian, MHN Toulouse (Presseq Boris), PNR PA (Georges Nicolas, Séjalon Sophie)		11	100	2005 - 2007
	106813	*Luzula alpinopilosa (Chaix) Breistr., 1947*	*Luzule poilue des Alpes, Luzule marron, Luzule rouge-brun*	Reproduction certaine ou probable	Informateur : CBNPMP (Arial William)	Fort			2006 - 2006

Groupe	Code Espèce (CD_NOM)	Nom scientifique de l'espèce	Nomm vernaculaire de l'espèce	Statut(s) biologique(s)	Sources	Degré d'abondance	Effectif inférieur estimé	Effectif supérieur estimé	Année/ Période d'observation
	108345	*Menyanthes trifoliata L., 1753*	*Ményanthe trifolié, Trèfle d'eau, Ményanthe, Ményanthe trèfle d'eau*	Reproduction certaine ou probable	Informateur : Guerby Lucien, Maugé Christian				1995 - 2001
	137834	*Minuartia recurva subsp. condensata (C.Presl) Greuter & Burdet, 1982*	*Minuartie de Théveneau, Sabline de Théveneau, Minuartie condensée, Sabline condensée*	Reproduction certaine ou probable	Informateur : CBNPMP (Arial William)				2006 - 2006
	108739	*Molopospermum peloponnesiacum (L.) W.D.J.Koch, 1824*	*Molopospermum du Péloponnèse, Fausse ciguë, Couscouil*	Reproduction certaine ou probable	Informateur : ANA (Tessier Marc), Assoc. TERRANOOS (Neau Miguel), CBNPMP (Arial William, Corriol Gilles, Laigneau Françoise, Pichillou Simon), Maugé Christian, MHN Toulouse (Presseq Boris), ONF Midi-Pyrénées (Bourraqui Laure), PNR PA (Georges Nicolas, Séjalon Sophie)	Fort	11	100	2003 - 2008
	108755	*Moneses uniflora (L.) A.Gray, 1848*	*Monésès à une fleur, Pyrole uniflore, Pyrole à une fleur*	Reproduction certaine ou probable	Informateur : Maugé Christian				2006 - 2006
	108840	*Mucizonia sedoides (DC.) D.A.Webb, 1961*	*Orpin de De Candolle, Mucizonie faux orpin, Ombilic faux orpin*	Reproduction certaine ou probable	Informateur : ANA (Tessier Marc), Assoc. TERRANOOS (Neau Miguel), CBNPMP (Arial William, Corriol Gilles, Laigneau Françoise, Pichillou Simon), Maugé Christian, MHN Toulouse (Presseq Boris), PNR PA (Georges Nicolas, Séjalon Sophie)		11	100	2006 - 2008
	137992	*Narcissus poeticus subsp. poeticus L., 1753*	*Narcisse des poètes*	Reproduction certaine ou probable	Informateur : ANA (Bertrand Alain)		1	10	1995 - 1995
	111234	*Oreochloa elegans (Sennen) A.W.Hill, 1933*	*Oréochloa élégant, Seslérie élégante*	Reproduction certaine ou probable	Informateur : Assoc. TERRANOOS (Neau Miguel), CBNPMP (Arial William, Corriol Gilles), Maugé Christian, MHN Toulouse (Presseq Boris), PNR PA (Georges Nicolas, Séjalon Sophie)	Fort			2004 - 2007
	111297	*Orlaya grandiflora (L.) Hoffm., 1814*	*Orlaya à grandes fleurs, Caucalis à grandes fleurs, Caucalide à grandes fleurs*	Reproduction certaine ou probable	Informateur : Maugé Christian				2003 - 2003

Groupe	Code Espèce (CD_NOM)	Nom scientifique de l'espèce	Nomm vernaculaire de l'espèce	Statut(s) biologique(s)	Sources	Degré d'abondance	Effectif inférieur estimé	Effectif supérieur estimé	Année/ Période d'observation
	112586	*Pedicularis mixta Gren., 1853*	*Pédiculaire mixte*	Reproduction certaine ou probable	Informateur : ANA (Tessier Marc), Assoc. TERRANOOS (Neau Miguel), CBNPMP (Arial William, Bergès Christophe), MHN Toulouse (Presseq Boris), PNR PA (Georges Nicolas, Séjalon Sophie)		11	100	2006 - 2007
	112591	*Pedicularis pyrenaica J.Gay, 1832*	*Pédiculaire des Pyrénées*	Reproduction certaine ou probable	Informateur : Assoc. TERRANOOS (Neau Miguel), CBNPMP (Corriol Gilles), ISATIS (Tessier Marc), Maugé Christian, MHN Toulouse (Presseq Boris), PNR PA (Séjalon Sophie)		1	10	2003 - 2008
	112872	*Peucedanum ostruthium (L.) W.D.J.Koch, 1824*	*Impératoire ostruthium, Impératoire, Benjoin*	Reproduction certaine ou probable	Informateur : Maugé Christian, PNR PA (Georges Nicolas, Séjalon Sophie)				2006 - 2006
	115414	*Potentilla aurea L., 1756*	*Potentille dorée*	Reproduction certaine ou probable	Informateur : PNR PA (Georges Nicolas, Séjalon Sophie)				2006 - 2006
	115486	*Potentilla frigida Vill., 1788*	*Potentille des régions froides, Potentille des frimas*	Reproduction certaine ou probable	Informateur : ANA (Tessier Marc), Assoc. TERRANOOS (Neau Miguel), CBNPMP (Arial William, Corriol Gilles), MHN Toulouse (Presseq Boris)	Fort	11	100	2006 - 2007
	115587	*Potentilla palustris (L.) Scop., 1771*	*Comaret des marais, Potentille des marais*	Reproduction certaine ou probable	Informateur : CBNPMP (Arial William, Corriol Gilles, Laigneau Françoise), Guerby Lucien, Maugé Christian, ONF Midi-Pyrénées (Bourraqui Laure), PNR PA (Séjalon Sophie)	Fort			1995 - 2006
	115619	*Potentilla pyrenaica Ramond ex DC., 1805*	*Potentille des Pyrénées*	Reproduction certaine ou probable	Informateur : CBNPMP (Arial William), Maugé Christian	Fort			2006 - 2006
	139513	*Pulsatilla alpina subsp. apiifolia (Scop.) Nyman, 1878*	*Pulsatille soufrée, Anémone soufrée, Pulsatille à feuilles d'ache, Anémone à feuilles d'ache*	Reproduction certaine ou probable	Informateur : ANA (Tessier Marc), PNR PA (Georges Nicolas, Séjalon Sophie)		11	100	2006 - 2006

Groupe	Code Espèce (CD_NOM)	Nom scientifique de l'espèce	Nomm vernaculaire de l'espèce	Statut(s) biologique(s)	Sources	Degré d'abondance	Effectif inférieur estimé	Effectif supérieur estimé	Année/ Période d'observation
	116459	*Pulsatilla vernalis (L.) Mill., 1768*	*Pulsatille printanière, Pulsatille de printemps, Anémone printanière, Anémone de printemps*	Reproduction certaine ou probable	Informateur : Maugé Christian				2006 - 2006
	116922	*Ranunculus angustifolius DC., 1808*	*Renoncule à feuilles étroites*	Reproduction certaine ou probable	Informateur : Assoc. TERRANOOS (Neau Miguel), CBNPMP (Bergès Christophe), MHN Toulouse (Presseq Boris)				2007 - 2007
	117043	*Ranunculus glacialis L., 1753*	*Renoncule des glaciers*	Reproduction certaine ou probable	Informateur : ANA (Tessier Marc), Assoc. TERRANOOS (Neau Miguel), CBNPMP (Corriol Gilles), MHN Toulouse (Presseq Boris)		11	100	2006 - 2007
	117174	*Ranunculus platanifolius L., 1767*	*Renoncule à feuilles de platane*	Reproduction certaine ou probable	Informateur : Assoc. TERRANOOS (Neau Miguel), CBNPMP (Bergès Christophe), MHN Toulouse (Presseq Boris)				2007 - 2007
	117446	*Reseda glauca L., 1753*	*Réséda glauque*	Reproduction certaine ou probable	Informateur : Maugé Christian				1995 - 2006
	117551	*Rhamnus saxatilis Jacq., 1762*	*Nerprun des rochers*	Reproduction certaine ou probable	Informateur : Maugé Christian				2003 - 2005
	120976	*Saxifraga aquatica Lapeyr., 1801*	*Saxifrage aquatique*	Reproduction certaine ou probable	Informateur : PNR PA (Georges Nicolas, Séjalon Sophie)				2006 - 2006
	140611	*Saxifraga clusii subsp. clusii Gouan, 1773*	*Micranthe de L'Écluse, Saxifrage de L'Écluse*	Reproduction certaine ou probable	Informateur : Assoc. TERRANOOS (Neau Miguel), CBNPMP (Corriol Gilles), MHN Toulouse (Presseq Boris)				2007 - 2007
	121059	*Saxifraga geranioides L., 1755*	*Saxifrage faux géranium*	Reproduction certaine ou probable	Informateur : ANA (Tessier Marc), CBNPMP (Arial William), ISATIS (Tessier Marc), Maugé Christian, PNR PA (Georges Nicolas, Séjalon Sophie)	Fort	11	100	2003 - 2008
	121090	*Saxifraga intricata Lapeyr., 1801*	*Saxifrage intriquée, Saxifrage enchevêtrée*	Reproduction certaine ou probable	Informateur : Assoc. TERRANOOS (Neau Miguel), CBNPMP (Corriol Gilles), MHN Toulouse (Presseq Boris)				2007 - 2007

Groupe	Code Espèce (CD_NOM)	Nom scientifique de l'espèce	Nomm vernaculaire de l'espèce	Statut(s) biologique(s)	Sources	Degré d'abondance	Effectif inférieur estimé	Effectif supérieur estimé	Année/ Période d'observation
	121110	*Saxifraga media Gouan, 1773*	*Saxifrage moyenne, Saxifrage intermédiaire*	Reproduction certaine ou probable	Informateur : ANA (Tessier Marc), CBNPMP (Bergès Christophe), Maugé Christian, MHN Toulouse (Presseq Boris)		1	10	2003 - 2007
	140677	*Saxifraga pentadactylis subsp. pentadactylis Lapeyr., 1801*	*Saxifrage à cinq doigts, Saxifrage pentadactyle*	Reproduction certaine ou probable	Informateur : ANA (Tessier Marc), CBNPMP (Arial William), Maugé Christian		11	100	2004 - 2006
	140929	*Sempervivum tectorum subsp. tectorum L., 1753*	*Joubarbe des toits, Grande joubarbe*	Reproduction certaine ou probable	Informateur : ANA (Bertrand Alain)		1	10	1995 - 1995
	122651	*Senecio leucophyllus DC., 1813*	*Jacobée à feuilles blanchâtres, Séneçon à feuilles blanchâtres, Séneçon du Mézenc, Séneçon argenté, Herbe du Mézenc*	Reproduction certaine ou probable	Informateur : ANA (Tessier Marc)		101	1000	2006 - 2006
	125226	*Streptopus amplexifolius (L.) DC., 1805*	*Streptope amplexicaule, Streptope à feuilles embrassantes, Uvulaire, Uvulaire à feuilles embrassantes, Sceau-de-Salomon rameux*	Reproduction certaine ou probable	Informateur : Maugé Christian, PNR PA (Georges Nicolas, Séjalon Sophie)				2006 - 2006
	125264	*Subularia aquatica L., 1753*	*Subulaire aquatique*	Reproduction certaine ou probable	Informateur : Guerby Lucien, Maugé Christian				1995 - 2001
	126461	*Thymelaea calycina (Lapeyr.) Meisn., 1857*	*Thymélée à calice, Passerine à calice*	Reproduction certaine ou probable	Informateur : Maugé Christian				2006 - 2006
	126925	*Tozzia alpina L., 1753*	*Tozzie des Alpes*	Reproduction certaine ou probable	Informateur : ARIANE (De Munnik Nicolas)				2004 - 2004

Groupe	Code Espèce (CD_NOM)	Nom scientifique de l'espèce	Nomm vernaculaire de l'espèce	Statut(s) biologique(s)	Sources	Degré d'abondance	Effectif inférieur estimé	Effectif supérieur estimé	Année/ Période d'observation
	127237	*Trifolium badium Schreb., 1804*	*Trèfle bai, Trèfle brun*	Reproduction certaine ou probable	Informateur : ANA (Tessier Marc)		1	10	2006 - 2006
Ptéridophytes	95056	*Diphasiastrum alpinum (L.) Holub, 1975*	*Lycopode des Alpes, Diphasiastre des Alpes*	Reproduction certaine ou probable	Informateur : ISATIS (Tessier Marc), Maugé Christian		1	10	1995 - 2008
	103841	*Isoetes echinospora Durieu, 1861*	*Isoète à spores épineuses, Isoète à spores spinuleuses, Isoète à spores échinulées*	Reproduction certaine ou probable	Informateur : Maugé Christian				1995 - 1995
	106993	*Lycopodiella inundata (L.) Holub, 1964*	*Lycopodielle inondée, Lycopode des tourbières, Lycopode inondé*	Reproduction certaine ou probable	Informateur : Maugé Christian				2003 - 2003
Reptiles	79284	*Iberolacerta aurelioi (Arribas, 1994)*	*Lézard d'Aurelio (Le)*	Reproduction indéterminée	Informateur : ANA (Tessier Marc), Nature Midi-Pyrénées (Pottier Gilles)		1	10	1996 - 2006
	444444	*Podarcis liolepis (Boulenger, 1905)*	*Lézard catalan (Le)*	Reproduction indéterminée	Informateur : ANA (Bertrand Alain)		1	1	1992 - 2005

7.2 Espèces autres

Groupe	Code Espèce (CD_NOM)	Nom scientifique de l'espèce	Nomm vernaculaire de l'espèce	Statut(s) biologique(s)	Sources	Degré d'abondance	Effectif inférieur estimé	Effectif supérieur estimé	Année/ Période d'observation
Basidiomycètes	35814	*Cortinarius varius (J.C. Sch. : Fr.) Fr.*		Reproduction certaine ou probable	Informateur : ARIANE (De Munnik Nicolas)				1994 - 1994
	30034	*Cuphophyllus pratensis (Pers. : Fr.) Bon*	*Hygrophore des prés*	Reproduction certaine ou probable	Informateur : ARIANE (De Munnik Nicolas), Fournier Jacques				1995 - 1995
	29528	*Gyroporus castaneus (Bull. : Fr.) Quélet*	*Bolet châtain*	Reproduction certaine ou probable	Informateur : ARIANE (De Munnik Nicolas)				1994 - 1994

Groupe	Code Espèce (CD_NOM)	Nom scientifique de l'espèce	Nomm vernaculaire de l'espèce	Statut(s) biologique(s)	Sources	Degré d'abondance	Effectif inférieur estimé	Effectif supérieur estimé	Année/ Période d'observation
	30126	*Hygrocybe coccinea (J.C. Sch. : Fr.) Kummer*	*Hygrophore cocciné*	Reproduction certaine ou probable	Informateur : ARIANE (De Munnik Nicolas), Fournier Jacques				1995 - 2002
	30158	*Hygrocybe euroflavescens Kühner*		Reproduction certaine ou probable	Informateur : ARIANE (De Munnik Nicolas), Fournier Jacques				1995 - 1998
	30255	*Hygrocybe paraceracea Bon*		Reproduction certaine ou probable	Informateur : ARIANE (De Munnik Nicolas), Fournier Jacques				1995 - 1995
	30280	*Hygrocybe psittacina (J.C. Sch. : Fr.) Kummer*	*Hygrophore perroquet*	Reproduction certaine ou probable	Informateur : ARIANE (De Munnik Nicolas)				1994 - 1995
	38807	*Pluteus boudieri P.D. Orton*		Reproduction certaine ou probable	Informateur : ARIANE (De Munnik Nicolas)				2000 - 2000
	38868	*Pluteus nanus (Pers : Fr.) Kummer*	*Plutée nain*	Reproduction certaine ou probable	Informateur : ARIANE (De Munnik Nicolas)				2000 - 2000
	39862	*Russula laurocerasi Melzer*	*Russule laurier-cerise, Russule frangipane, Russule à odeur d'amandes amères*	Reproduction certaine ou probable	Informateur : ARIANE (De Munnik Nicolas)				1992 - 1992
	29678	*Strobilomyces floccopus (Vahl : Fr.) P. Karsten*	*Bolet pomme de pin*	Reproduction certaine ou probable	Informateur : ARIANE (De Munnik Nicolas)				1995 - 1995
Crustacés	237151	*Oritoniscus bonneti Vandel, 1957*		Reproduction indéterminée	Informateur : Laboratoire EcoLab (UMR 5245)		1	1	1960 - 1960
Lépidoptères	53569	*Erebia meolans (de Prunner, 1798)*	*Moiré des Fétuques (Le)*	Reproduction indéterminée	Informateur : Laboratoire EcoLab (UMR 5245) (Albre Jérôme, Legal Luc)		1	1	1999 - 2004
Orthoptères	65719	*Metrioptera saussuriana (Frey-Gessner, 1872)*	*Decticelle des alpages*	Reproduction indéterminée	Informateur : ASINAT (Defaut Bernard)		1	1	1980 - 1980

Groupe	Code Espèce (CD_NOM)	Nom scientifique de l'espèce	Nomm vernaculaire de l'espèce	Statut(s) biologique(s)	Sources	Degré d'abondance	Effectif inférieur estimé	Effectif supérieur estimé	Année/ Période d'observation
Phanérogames	131033	*Ajuga chamaepitys subsp. chamaepitys (L.) Schreb., 1773*	*Bugle petit-pin, Petite ivette, Bugle jaune*	Reproduction certaine ou probable	Informateur : CBNPMP (Bergès Christophe), MHN Toulouse (Presseq Boris)				2007 - 2007
	81614	*Alopecurus alpinus Vill., 1786*	*Vulpin de Gérard, Vulpin des Alpes*	Reproduction certaine ou probable	Informateur : Assoc. TERRANOOS (Neau Miguel), CBNPMP (Corriol Gilles), Maugé Christian, MHN Toulouse (Presseq Boris)				2006 - 2007
	81899	*Alyssum diffusum Ten., 1815*	*Alysson des montagnes, Passerage des montagnes, Alysson des collines, Alysse des montagnes*	Reproduction certaine ou probable	Informateur : Maugé Christian				2005 - 2005
	83306	*Arabis collina Ten., 1815*	*Arabette des collines, Arabette des murailles*	Reproduction certaine ou probable	Informateur : CBNPMP (Bergès Christophe), MHN Toulouse (Presseq Boris)				2007 - 2007
	87021	*Bupleurum angulosum L., 1753*	*Buplèvre anguleux*	Reproduction certaine ou probable	Informateur : ANA (Tessier Marc), Maugé Christian		1	10	2003 - 2006
	87545	*Calycocorsus stipitatus (Jacq.) Rauschert, 1966*	*Willemétie stipitée, Calycocorsus stipité, Willemétie fausse apargie*	Reproduction certaine ou probable	Informateur : Maugé Christian				2006 - 2006
	87636	*Campanula erinus L., 1753*	*Campanule érine, Campanule érinus, Campanule à petites fleurs*	Reproduction certaine ou probable	Informateur : Maugé Christian				2005 - 2005
	87693	*Campanula persicifolia L., 1753*	*Campanule à feuilles de pêcher, Bâton-de-Jacob*	Reproduction certaine ou probable	Informateur : CBNPMP (Bergès Christophe), Maugé Christian, MHN Toulouse (Presseq Boris)				2001 - 2007
	133499	*Crepis albida subsp. albida Vill., 1779*	*Crépide blanche, Crépide blanchâtre, Barkhausie blanche, Crépis blanc*	Reproduction certaine ou probable	Informateur : CBNPMP (Bergès Christophe), MHN Toulouse (Presseq Boris)				2007 - 2007

Groupe	Code Espèce (CD_NOM)	Nom scientifique de l'espèce	Nomm vernaculaire de l'espèce	Statut(s) biologique(s)	Sources	Degré d'abondance	Effectif inférieur estimé	Effectif supérieur estimé	Année/ Période d'observation
	133835	*Dianthus deltoides subsp. deltoides L., 1753*	*Œillet deltoïde, Œillet couché, Œillet à delta*	Reproduction certaine ou probable	Informateur : ARIANE (De Munnik Nicolas), Assoc. TERRANOOS (Neau Miguel), CBNPMP (Corriol Gilles), Maugé Christian, MHN Toulouse (Presseq Boris)	Moyen			2003 - 2007
	98506	*Festuca rivularis Boiss., 1838*	*Fétuque des ruisseaux, Fétuque des berges, Fétuque des rives*	Reproduction certaine ou probable	Informateur : CBNPMP (Arial William, Corriol Gilles, Laigneau Françoise), ONF Midi-Pyrénées (Bourraqui Laure), PNR PA (Séjalon Sophie)	Fort			2006 - 2006
	98981	*Fritillaria nigra Mill., 1768*	*Fritillaire des Pyrénées, Fritillaire noire*	Reproduction certaine ou probable	Informateur : ANA (Bertrand Alain), Maugé Christian		1	10	1995 - 2001
	135019	*Gentiana burseri subsp. burseri Lapeyr., 1813*	*Gentiane de Burser*	Reproduction certaine ou probable	Informateur : ANA (Tessier Marc), Maugé Christian, PNR PA (Georges Nicolas, Séjalon Sophie)		11	100	2004 - 2006
	106846	*Luzula nivea (Nathh.) DC., 1805*	*Luzule blanche, Luzule des neiges, Luzule blanc-de-neige*	Reproduction certaine ou probable	Informateur : ANA (Tessier Marc), CBNPMP (Arial William, Bergès Christophe), Maugé Christian, MHN Toulouse (Presseq Boris), PNR PA (Georges Nicolas, Séjalon Sophie)	Fort	11	100	2001 - 2007
	106861	*Luzula sudetica (Willd.) Schult., 1814*	*Luzule des Sudètes*	Reproduction certaine ou probable	Informateur : CBNPMP (Arial William), Maugé Christian				1995 - 2006
	108645	*Misopates orontium (L.) Raf., 1840*	*Misopates rubicond*	Reproduction certaine ou probable	Informateur : CBNPMP (Bergès Christophe), MHN Toulouse (Presseq Boris)				2007 - 2007
	108874	*Muscari comosum (L.) Mill., 1768*	*Muscari chevelu, Muscari à toupet*	Reproduction certaine ou probable	Informateur : PNR PA (Séjalon Sophie)				2005 - 2005
	112453	*Paronychia polygonifolia (Vill.) DC., 1805*	*Paronyque à feuilles de renouée*	Reproduction certaine ou probable	Informateur : Assoc. TERRANOOS (Neau Miguel), CBNPMP (Corriol Gilles), MHN Toulouse (Presseq Boris), PNR PA (Georges Nicolas, Séjalon Sophie)				2006 - 2007
	113957	*Plantago sempervirens Crantz, 1766*	*Plantain toujours vert, Œil-de-chien*	Reproduction certaine ou probable	Informateur : CBNPMP (Bergès Christophe), MHN Toulouse (Presseq Boris)				2007 - 2007

Groupe	Code Espèce (CD_NOM)	Nom scientifique de l'espèce	Nomm vernaculaire de l'espèce	Statut(s) biologique(s)	Sources	Degré d'abondance	Effectif inférieur estimé	Effectif supérieur estimé	Année/ Période d'observation
	119827	*Sagina saginoides (L.) H.Karst., 1882*	*Sagine fausse sagine, Sagine de Linné*	Reproduction certaine ou probable	Informateur : Assoc. TERRANOOS (Neau Miguel), CBNPMP (Corriol Gilles), MHN Toulouse (Presseq Boris)				2007 - 2007
	121177	*Saxifraga rotundifolia L., 1753*	*Saxifrage à feuilles rondes*	Reproduction certaine ou probable	Informateur : Maugé Christian, PNR PA (Georges Nicolas, Séjalon Sophie)				2006 - 2006
	122116	*Sedum annuum L., 1753*	*Orpin annuel*	Reproduction certaine ou probable	Informateur : CBNPMP (Leblond Nicolas), PNR PA (Georges Nicolas, Séjalon Sophie)				2003 - 2006
	141121	*Silene ciliata subsp. ciliata Pourr., 1788*	*Silène cilié*	Reproduction certaine ou probable	Informateur : ANA (Tessier Marc), Maugé Christian		11	100	2004 - 2006
	125816	*Taxus baccata L., 1753*	*If à baies, if commun*	Reproduction certaine ou probable	Informateur : Maugé Christian				2001 - 2001
	141701	*Thymus polytrichus subsp. britannicus (Ronniger) Kerguélen, 1987*	*Thym de Druce, Serpolet de Druce, Thym de Grande-Bretagne, Serpolet de Grande-Bretagne*	Reproduction certaine ou probable	Informateur : CBNPMP (Bergès Christophe), MHN Toulouse (Presseq Boris)				2007 - 2007
	127595	*Trinia glauca (L.) Dumort., 1827*	*Trinie glauque, Trinie commune, Trinie vulgaire*	Reproduction certaine ou probable	Informateur : CBNPMP (Bergès Christophe), Maugé Christian, MHN Toulouse (Presseq Boris)				2001 - 2007
	128428	*Valeriana pyrenaica L., 1753*	*Valériane des Pyrénées*	Reproduction certaine ou probable	Informateur : Maugé Christian, PNR PA (Georges Nicolas, Séjalon Sophie)				2003 - 2006
	128445	*Valeriana tripteris L., 1753*	*Valériane triséquée, Valériane à trois folioles*	Reproduction certaine ou probable	Informateur : CBNPMP (Bergès Christophe), Maugé Christian, PNR PA (Georges Nicolas, Séjalon Sophie)				2003 - 2006
	128476	*Valerianella locusta (L.) Laterr., 1821*	*Valérianelle potagère, Mache doucette, Mache, Doucette*	Reproduction certaine ou probable	Informateur : Maugé Christian				2001 - 2003

Groupe	Code Espèce (CD_NOM)	Nom scientifique de l'espèce	Nomm vernaculaire de l'espèce	Statut(s) biologique(s)	Sources	Degré d'abondance	Effectif inférieur estimé	Effectif supérieur estimé	Année/ Période d'observation
	129191	*Vicia hirsuta (L.) Gray, 1821*	*Vesce hérissée*	Reproduction certaine ou probable	Informateur : CBNPMP (Bergès Christophe), Maugé Christian, MHN Toulouse (Presseq Boris)				2003 - 2007
	129263	*Vicia orobus DC., 1815*	*Vesce orobe, Vesce des Landes*	Reproduction certaine ou probable	Informateur : Maugé Christian, PNR PA (Georges Nicolas, Séjalon Sophie)				2003 - 2006
	129506	*Viola arvensis Murray, 1770*	*Violette des champs, Pensée des champs*	Reproduction certaine ou probable	Informateur : CBNPMP (Bergès Christophe), MHN Toulouse (Presseq Boris)				2007 - 2007
	129663	*Viola pyrenaica Ramond ex DC., 1805*	*Violette des Pyrénées*	Reproduction certaine ou probable	Informateur : Assoc. TERRANOOS (Neau Miguel), CBNPMP (Corriol Gilles), MHN Toulouse (Presseq Boris)				2007 - 2007
Reptiles	79278	*Zootoca vivipara (Lichtenstein, 1823)*	*Lézard vivipare (Le)*	Reproduction indéterminée	Informateur : ANA (Holliger Benoît)		1	1	1995 - 1995

7.3 Autres espèces à enjeux

Non renseigné

7.4 Espèces à statut réglementé

Groupe	Code Espèce (CD_NOM)	Espèce (nom scientifique)	Statut de déterminance	Réglementation
Amphibiens	444427	*Calotriton asper (Al. Dugès, 1852)*	Déterminante	Arrêté du 8 janvier 2021 fixant la liste des amphibiens et des reptiles représentés sur le territoire métropolitain protégés sur l'ensemble du territoire national et les modalités de leur protection *(lien)*
				Directive 92/43/CEE (Directive européenne dite Directive Habitats-Faune-Flore) *(lien)*
	444432	*Lissotriton helveticus (Razoumowsky, 1789)*	Déterminante	Arrêté du 8 janvier 2021 fixant la liste des amphibiens et des reptiles représentés sur le territoire métropolitain protégés sur l'ensemble du territoire national et les modalités de leur protection *(lien)*
Mammifères	60243	*Galemys pyrenaicus (E. Geoffroy, 1811)*	Déterminante	Directive 92/43/CEE (Directive européenne dite Directive Habitats-Faune-Flore) *(lien)*
				Liste des espèces animales et végétales à la protection desquelles il ne peut être dérogé qu'après avis du Conseil national de la protection de la nature *(lien)*
				Liste des mammifères terrestres protégés sur l'ensemble du territoire français et les modalités de leur protection *(lien)*
	60630	*Lutra lutra (Linnaeus, 1758)*	Déterminante	Directive 92/43/CEE (Directive européenne dite Directive Habitats-Faune-Flore) *(lien)*
				Liste des espèces de vertébrés protégées menacées d'extinction en France et dont l'aire de répartition excède le territoire d'un département *(lien)*
				Liste des mammifères terrestres protégés sur l'ensemble du territoire français et les modalités de leur protection *(lien)*
	61128	*Rupicapra pyrenaica Bonaparte, 1845*	Déterminante	Liste des espèces de gibier dont la chasse est autorisée *(lien)*
Oiseaux	2645	*Aquila chrysaetos (Linnaeus, 1758)*	Déterminante	Directive 79/409/CEE (Directive européenne dite Directive Oiseaux) *(lien)*
				Liste des espèces animales et végétales à la protection desquelles il ne peut être dérogé qu'après avis du Conseil national de la protection de la nature *(lien)*
				Liste des oiseaux protégés sur l'ensemble du territoire et les modalités de leur protection *(lien)*
	2938	*Falco peregrinus Tunstall, 1771*	Déterminante	Directive 79/409/CEE (Directive européenne dite Directive Oiseaux) *(lien)*
				Liste des espèces animales et végétales à la protection desquelles il ne peut être dérogé qu'après avis du Conseil national de la protection de la nature *(lien)*
				Liste des oiseaux protégés sur l'ensemble du territoire et les modalités de leur protection *(lien)*
				Liste des oiseaux représentés dans le département de la Guyane protégés sur l'ensemble du territoire et les modalités de leur protection *(lien)*
				Prévention de l'introduction et de la propagation des espèces animales exotiques envahissantes sur le territoire de la Guadeloupe *(lien)*
				Prévention de l'introduction et de la propagation des espèces animales exotiques envahissantes sur le territoire de la Martinique *(lien)*
	2966	*Tetrao urogallus aquitanicus Ingram, 1915*	Déterminante	Directive 79/409/CEE (Directive européenne dite Directive Oiseaux) *(lien)*
				Liste des espèces de gibier dont la chasse est autorisée *(lien)*
				Liste des oiseaux protégés sur l'ensemble du territoire et les modalités de leur protection *(lien)*
				Protection et commercialisation de certaines espèces d'oiseaux sur le territoire français national *(lien)*

Groupe	Code Espèce (CD_NOM)	Espèce (nom scientifique)	Statut de déterminance	Réglementation
	2992	*Perdix perdix hispaniensis Reichenow, 1892*	Déterminante	Directive 79/409/CEE (Directive européenne dite Directive Oiseaux) *(lien)*
				Liste des espèces de gibier dont la chasse est autorisée *(lien)*
	3780	*Tichodroma muraria (Linnaeus, 1758)*	Déterminante	Liste des oiseaux protégés sur l'ensemble du territoire et les modalités de leur protection *(lien)*
Reptiles	79278	*Zootoca vivipara (Lichtenstein, 1823)*	Autre	Arrêté du 8 janvier 2021 fixant la liste des amphibiens et des reptiles représentés sur le territoire métropolitain protégés sur l'ensemble du territoire national et les modalités de leur protection *(lien)*
	79284	*Iberolacerta aurelioi (Arribas, 1994)*	Déterminante	Arrêté du 8 janvier 2021 fixant la liste des amphibiens et des reptiles représentés sur le territoire métropolitain protégés sur l'ensemble du territoire national et les modalités de leur protection *(lien)*
	444444	*Podarcis liolepis (Boulenger, 1905)*	Déterminante	Arrêté du 8 janvier 2021 fixant la liste des amphibiens et des reptiles représentés sur le territoire métropolitain protégés sur l'ensemble du territoire national et les modalités de leur protection *(lien)*
Angiospermes	84053	*Artemisia umbelliformis Lam., 1783*	Déterminante	Liste des espèces végétales sauvages pouvant faire l'objet d'une réglementation préfectorale permanente ou temporaire *(lien)*
	95442	*Drosera rotundifolia L., 1753*	Déterminante	Liste des espèces végétales protégées sur l'ensemble du territoire français métropolitain *(lien)*
	125264	*Subularia aquatica L., 1753*	Déterminante	Liste des espèces animales et végétales à la protection desquelles il ne peut être dérogé qu'après avis du Conseil national de la protection de la nature *(lien)*
	132840	*Carlina acanthifolia subsp. cynara (Pourr. ex DC.) Arcang., 1882*	Déterminante	Liste des espèces végétales sauvages pouvant faire l'objet d'une réglementation préfectorale permanente ou temporaire *(lien)*
	133817	*Dianthus barbatus subsp. barbatus L., 1753*	Déterminante	Liste des espèces végétales sauvages pouvant faire l'objet d'une réglementation préfectorale permanente ou temporaire *(lien)*
	133835	*Dianthus deltoides subsp. deltoides L., 1753*	Autre	Liste des espèces végétales sauvages pouvant faire l'objet d'une réglementation préfectorale permanente ou temporaire *(lien)*
Gymnospermes	125816	*Taxus baccata L., 1753*	Autre	Liste des espèces végétales sauvages pouvant faire l'objet d'une réglementation préfectorale permanente ou temporaire *(lien)*
Mousses	6734	*Sphagnum compactum Lam. & DC.*	Déterminante	Directive 92/43/CEE (Directive européenne dite Directive Habitats-Faune-Flore) *(lien)*
				Liste des espèces végétales sauvages pouvant faire l'objet d'une réglementation préfectorale permanente ou temporaire *(lien)*
Ptéridophytes	95056	*Diphasiastrum alpinum (L.) Holub, 1975*	Déterminante	Directive 92/43/CEE (Directive européenne dite Directive Habitats-Faune-Flore) *(lien)*
				Liste des espèces végétales protégées sur l'ensemble du territoire français métropolitain *(lien)*
	103841	*Isoetes echinospora Durieu, 1861*	Déterminante	Liste des espèces animales et végétales à la protection desquelles il ne peut être dérogé qu'après avis du Conseil national de la protection de la nature *(lien)*
				Liste des espèces végétales protégées sur l'ensemble du territoire français métropolitain *(lien)*
	106993	*Lycopodiella inundata (L.) Holub, 1964*	Déterminante	Directive 92/43/CEE (Directive européenne dite Directive Habitats-Faune-Flore) *(lien)*
				Liste des espèces végétales protégées sur l'ensemble du territoire français métropolitain *(lien)*

8. LIENS ESPECES ET HABITATS

Non renseigné

9. SOURCES

Type	Auteur	Année de publication	Titre
Bibliographie	Arlandes G.	2003	Le lagopède alpin en Haute Ariège. Abondance er premiers résultats sur l'utilisation de l'espace montagnard. Chasseur de France - Fédération de l'Ariège
	Caniot Ph.	2003	Suivi de l'Aigle royal dans le département de l'Ariège : période 1992-2002. Poster actes du colloque des 14 et 15 nov. 2003 à Cahors, Ed. Nature Midi-Pyrénées
	Crohet P.-A., Rufray V., Viglione J., Geniez Ph.	1996	Découverte en France de Archaeolacerta (bonnali) aureoli (Arribas, 1994) - Bull. Soc. Herp. Fr., 80 : 5-8
	Espaces Naturels de Midi-Pyrénées - conservatoire régional	1999	Les tourbières de Midi-Pyrénées : comment les conserver ? Espaces Naturels de Midi-Pyrénées, programme life tourbières de France. 116 p.
	Sarthou J.-P., Speight M.C.D.	1997	Inventaire faunistique des Diptères Syrphidae et Microdontidae du sud-ouest de la France. Bull. Soc. ent. Fr. 102 (5) : 457-480.
Informateur	ANA (Bertrand Alain)		
	ANA (Bertrand Alain)		
	ANA (Bertrand Alain), ECODIV (Muratet Jean), ISATIS (Tessier Marc)		
	ANA (Bertrand Alain), Maugé Christian		
	ANA (Bertrand Alain), Nature Midi-Pyrénées (Pottier Gilles)		
	ANA (Holliger Benoît)		
	ANA (Holliger Benoît)		
	ANA (Tessier Marc)		
	ANA (Tessier Marc)		
	ANA (Tessier Marc)		
	ANA (Tessier Marc), ARIANE (De Munnik Nicolas), Assoc. TERRANOOS (Neau Miguel), CBNPMP (Arial William, Bergès Christophe, Corriol Gilles, Laigneau Françoise, Leblond Nicolas), Guerby Lucien, Maugé Christian, ISATIS (Tessier Marc), MHN Toulouse (Presseq Boris), ONF Midi-Pyrénées (Bourraqui Laure), PNR PA (Georges Nicolas, Séjalon Sophie)		
	ANA (Tessier Marc), ARIANE (De Munnik Nicolas), CBNPMP (Bergès Christophe, Laigneau Françoise, Leblond Nicolas, Pichillou Simon), Maugé Christian		
	ANA (Tessier Marc), ARIANE (De Munnik Nicolas), ISATIS (Tessier Marc), Maugé Christian, PNR PA (Georges Nicolas, Séjalon Sophie)		

Type	Auteur	Année de publication	Titre
	ANA (Tessier Marc), Assoc. TERRANOOS (Neau Miguel), CBNPMP (Arial William, Bergès Christophe, Corriol Gilles, Laigneau Françoise), Guerby Lucien, Maugé Christian, ISATIS (Tessier Marc), MHN Toulouse (Presseq Boris), ONF Midi-Pyrénées (Bourraqui Laure), PNR PA (Séjalon Sophie)		
	ANA (Tessier Marc), Assoc. TERRANOOS (Neau Miguel), CBNPMP (Arial William, Bergès Christophe), MHN Toulouse (Presseq Boris), PNR PA (Georges Nicolas, Séjalon Sophie)		
	ANA (Tessier Marc), Assoc. TERRANOOS (Neau Miguel), CBNPMP (Arial William, Corriol Gilles, Laigneau Françoise, Pichillou Simon), Maugé Christian, MHN Toulouse (Presseq Boris), ONF Midi-Pyrénées (Bourraqui Laure), PNR PA (Georges Nicolas, Séjalon Sophie)		
	ANA (Tessier Marc), Assoc. TERRANOOS (Neau Miguel), CBNPMP (Arial William, Corriol Gilles, Laigneau Françoise, Pichillou Simon), Maugé Christian, MHN Toulouse (Presseq Boris), PNR PA (Georges Nicolas, Séjalon Sophie)		
	ANA (Tessier Marc), Assoc. TERRANOOS (Neau Miguel), CBNPMP (Arial William, Corriol Gilles), Maugé Christian, MHN Toulouse (Presseq Boris), PNR PA (Georges Nicolas, Séjalon Sophie)		
	ANA (Tessier Marc), Assoc. TERRANOOS (Neau Miguel), CBNPMP (Arial William, Corriol Gilles), MHN Toulouse (Presseq Boris)		
	ANA (Tessier Marc), Assoc. TERRANOOS (Neau Miguel), CBNPMP (Corriol Gilles), ISATIS (Tessier Marc), Maugé Christian, MHN Toulouse (Presseq Boris), PNR PA (Georges Nicolas, Séjalon Sophie)		
	ANA (Tessier Marc), Assoc. TERRANOOS (Neau Miguel), CBNPMP (Corriol Gilles), MHN Toulouse (Presseq Boris)		
	ANA (Tessier Marc), CBNPMP (Arial William, Bergès Christophe), Maugé Christian, MHN Toulouse (Presseq Boris), PNR PA (Georges Nicolas, Séjalon Sophie)		
	ANA (Tessier Marc), CBNPMP (Arial William), ISATIS (Tessier Marc), Maugé Christian, PNR PA (Georges Nicolas, Séjalon Sophie)		
	ANA (Tessier Marc), CBNPMP (Arial William), Maugé Christian		
	ANA (Tessier Marc), CBNPMP (Bergès Christophe), Maugé Christian, MHN Toulouse (Presseq Boris)		
	ANA (Tessier Marc), ECODIV (Arlandes Guillaume), FDC 09 (Marty Évelyn), OGM		
	ANA (Tessier Marc), Laboratoire EcoLab (UMR 5245) (Albre Jérôme, Legal Luc)		
	ANA (Tessier Marc), Maugé Christian		

Type	Auteur	Année de publication	Titre
	ANA (Tessier Marc), Maugé Christian, PNR PA (Georges Nicolas, Séjalon Sophie)		
	ANA (Tessier Marc), Nature Midi-Pyrénées (Pottier Gilles)		
	ANA (Tessier Marc), PNR PA (Georges Nicolas, Séjalon Sophie)		
	Anonyme		
	ARIANE (De Munnik Nicolas)		
	ARIANE (De Munnik Nicolas)		
	ARIANE (De Munnik Nicolas), Assoc. TERRANOOS (Neau Miguel), CBNPMP (Corriol Gilles), Maugé Christian, MHN Toulouse (Presseq Boris)		
	ARIANE (De Munnik Nicolas), Fournier Jacques		
	ASINAT (Defaut Bernard)		
	ASINAT (Defaut Bernard)		
	Assoc. TERRANOOS (Neau Miguel)		
	Assoc. TERRANOOS (Neau Miguel), CBNPMP (Arial William, Bergès Christophe, Corriol Gilles, Laigneau Françoise, Leblond Nicolas), Maugé Christian, MHN Toulouse (Presseq Boris), ONF Midi-Pyrénées (Bourraqui Laure), PNR PA (Georges Nicolas, Séjalon Sophie)		
	Assoc. TERRANOOS (Neau Miguel), CBNPMP (Arial William, Corriol Gilles), ISATIS (Tessier Marc), MHN Toulouse (Presseq Boris), PNR PA (Georges Nicolas, Séjalon Sophie)		
	Assoc. TERRANOOS (Neau Miguel), CBNPMP (Arial William, Corriol Gilles), Maugé Christian, MHN Toulouse (Presseq Boris), PNR PA (Georges Nicolas, Séjalon Sophie)		
	Assoc. TERRANOOS (Neau Miguel), CBNPMP (Bergès Christophe), MHN Toulouse (Presseq Boris)		
	Assoc. TERRANOOS (Neau Miguel), CBNPMP (Corriol Gilles), ISATIS (Tessier Marc), Maugé Christian, MHN Toulouse (Presseq Boris), PNR PA (Séjalon Sophie)		
	Assoc. TERRANOOS (Neau Miguel), CBNPMP (Corriol Gilles), Maugé Christian, MHN Toulouse (Presseq Boris)		
	Assoc. TERRANOOS (Neau Miguel), CBNPMP (Corriol Gilles), MHN Toulouse (Presseq Boris)		
	Assoc. TERRANOOS (Neau Miguel), CBNPMP (Corriol Gilles), MHN Toulouse (Presseq Boris), PNR PA (Georges Nicolas, Séjalon Sophie)		
	CBNPMP (Arial William)		
	CBNPMP (Arial William)		

Type	Auteur	Année de publication	Titre
	CBNPMP (Arial William, Corriol Gilles, Laigneau Françoise), Guerby Lucien, Maugé Christian, ONF Midi-Pyrénées (Bourraqui Laure), PNR PA (Séjalon Sophie)		
	CBNPMP (Arial William, Corriol Gilles, Laigneau Françoise), Maugé Christian, Nature Midi-Pyrénées (Pottier Gilles), ONCFS Sud-Ouest (Fabre Alain, Faup Étienne), ONF Midi-Pyrénées (Bourraqui Laure), PNR PA (Georges Nicolas, Séjalon Sophie)		
	CBNPMP (Arial William, Corriol Gilles, Laigneau Françoise), ONF Midi-Pyrénées (Bourraqui Laure), PNR PA (Séjalon Sophie)		
	CBNPMP (Arial William, Corriol Gilles, Laigneau Françoise, Pichillou Simon), ONF Midi-Pyrénées (Bourraqui Laure), PNR PA (Georges Nicolas, Séjalon Sophie)		
	CBNPMP (Arial William), ISATIS (Tessier Marc), Maugé Christian, PNR PA (Georges Nicolas, Séjalon Sophie)		
	CBNPMP (Arial William, Laigneau Françoise, Pichillou Simon)		
	CBNPMP (Arial William, Laigneau Françoise, Pichillou Simon), PNR PA (Georges Nicolas, Séjalon Sophie)		
	CBNPMP (Arial William), Maugé Christian		
	CBNPMP (Bergès Christophe)		
	CBNPMP (Bergès Christophe)		
	CBNPMP (Bergès Christophe), Maugé Christian, MHN Toulouse (Presseq Boris)		
	CBNPMP (Bergès Christophe), Maugé Christian, PNR PA (Georges Nicolas, Séjalon Sophie)		
	CBNPMP (Bergès Christophe), MHN Toulouse (Presseq Boris)		
	CBNPMP (Corriol Gilles)		
	CBNPMP (Laigneau Françoise)		
	CBNPMP (Laigneau Françoise, Pichillou Simon)		
	CBNPMP (Leblond Nicolas)		
	CBNPMP (Leblond Nicolas)		
	CBNPMP (Leblond Nicolas), PNR PA (Georges Nicolas, Séjalon Sophie)		
	CBNPMP (Pichillou Simon)		
	ECODIV (Arlandes Guillaume)		
	ECODIV (Muratet Jean)		
	FDC 09 (Marty Évelyn)		
	FDC 09 (Marty Évelyn), OGM		

Type	Auteur	Année de publication	Titre
	Fournier Jacques		
	Guerby Lucien		
	Guerby Lucien, Maugé Christian		
	ISATIS (Tessier Marc)		
	ISATIS (Tessier Marc)		
	ISATIS (Tessier Marc)		
	ISATIS (Tessier Marc), Maugé Christian		
	ISATIS (Tessier Marc), Maugé Christian, PNR PA (Georges Nicolas, Séjalon Sophie)		
	Laboratoire EcoLab (UMR 5245)		
	Laboratoire EcoLab (UMR 5245) (Albre Jérôme)		
	Laboratoire EcoLab (UMR 5245) (Albre Jérôme)		
	Laboratoire EcoLab (UMR 5245) (Albre Jérôme, Legal Luc)		
	Laboratoire EcoLab (UMR 5245) (Legal Luc)		
	Laboratoire EcoLab (UMR 5245) (Legal Luc)		
	Laboratoire EcoLab (UMR 5245) (personne morale)		
	LPO Casseurs d'os		
	LPO Casseurs d'os (personne morale)		
	Maugé Christian		
	Maugé Christian		
	Maugé Christian, PNR PA (Georges Nicolas, Séjalon Sophie)		
	MHN Toulouse (Presseq Boris)		
	Nature Midi-Pyrénées (Calas Jérôme)		
	Nature Midi-Pyrénées (Calas Jérôme)		
	Nature Midi-Pyrénées (Caniot Philippe)		
	Nature Midi-Pyrénées (Caniot Philippe)		
	Nature Midi-Pyrénées (Fremaux Sylvain)		
	Nature Midi-Pyrénées (Fremaux Sylvain)		
	Nature Midi-Pyrénées (Pottier Gilles)		
	OGM		
	OGM (personne morale)		
	ONCFS Sud-Ouest (Fabre Alain)		
	ONCFS Sud-Ouest (Faup Étienne)		
	ONF Midi-Pyrénées (Bourraqui Laure)		
	PNR PA (Georges Nicolas)		

Type	Auteur	Année de publication	Titre
	PNR PA (Georges Nicolas, Séjalon Sophie)		
	PNR PA (Séjalon Sophie)		
	PNR PA (Séjalon Sophie)		
	SYRPHYS (Sarthou Jean-Pierre)		
	SYRPHYS (Sarthou Jean-Pierre)		

Massif de l'Aston et haute vallée de l'Ariège (Identifiant national : 730011924)

(ZNIEFF Continentale de type 2)

(Identifiant régional : Z2PZ2068)

La citation de référence de cette fiche doit se faire comme suite : Brousseau Cécile (Association des naturalistes de l'Ariège - Espaces naturels d'Ariège), .- 730011924, Massif de l'Aston et haute vallée de l'Ariège. - INPN, SPN-MNHN Paris, 37P. *https://inpn.mnhn.fr/zone/znieff/730011924.pdf*

Région en charge de la zone : Midi-Pyrénées
Rédacteur(s) :Brousseau Cécile (Association des naturalistes de l'Ariège - Espaces naturels d'Ariège)
Centroïde calculé : 550639°-1741322°

Dates de validation régionale et nationale

Date de premier avis CSRPN : 27/11/2009
Date actuelle d'avis CSRPN : 27/11/2009
Date de première diffusion INPN : 01/01/1900
Date de dernière diffusion INPN : 17/06/2014

1. DESCRIPTION 2
2. CRITERES D'INTERET DE LA ZONE 4
3. CRITERES DE DELIMITATION DE LA ZONE 4
4. FACTEUR INFLUENCANT L'EVOLUTION DE LA ZONE 5
5. BILAN DES CONNAISSANCES - EFFORTS DES PROSPECTIONS 6
6. HABITATS 6
7. ESPECES 10
8. LIENS ESPECES ET HABITATS 37
9. SOURCES 37

1. DESCRIPTION

1.1 Localisation administrative

- Département : Ariège
- Département : Pyrénées-Orientales
- Commune : Bouan (INSEE : 09064)
- Commune : Vèbre (INSEE : 09326)
- Commune : Perles-et-Castelet (INSEE : 09228)
- Commune : Ax-les-Thermes (INSEE : 09032)
- Commune : Luzenac (INSEE : 09176)
- Commune : Hospitalet-près-l'Andorre (INSEE : 09139)
- Commune : Orlu (INSEE : 09220)
- Commune : Aston (INSEE : 09024)
- Commune : Lassur (INSEE : 09159)
- Commune : Larcat (INSEE : 09155)
- Commune : Savignac-les-Ormeaux (INSEE : 09283)
- Commune : Garanou (INSEE : 09131)
- Commune : Albiès (INSEE : 09004)
- Commune : Porté-Puymorens (INSEE : 66147)
- Commune : Pech (INSEE : 09226)
- Commune : Larnat (INSEE : 09156)
- Commune : Château-Verdun (INSEE : 09096)
- Commune : Gestiès (INSEE : 09134)
- Commune : Cabannes (INSEE : 09070)
- Commune : Miglos (INSEE : 09192)
- Commune : Unac (INSEE : 09318)
- Commune : Orgeix (INSEE : 09218)
- Commune : Angoustrine-Villeneuve-des-Escaldes (INSEE : 66005)
- Commune : Mérens-les-Vals (INSEE : 09189)

1.2 Superficie

38862,29 hectares

1.3 Altitude

Minimale (mètre): 540
Maximale (mètre): 2874

1.4 Liaisons écologiques avec d'autres ZNIEFF

Non renseigné

1.5 Commentaire général

La ZNIEFF du massif de l'Aston et de la haute vallée de l'Ariège étend ses 39 000 ha à l'est du département, de part et d'autre de la rivière Ariège. Comprise entre 550 et 2 912 m d'altitude (étages montagnard à nival), elle correspond à une partie de la haute chaîne des Pyrénées avec des paysages de haute montagne grandioses. La ZNIEFF est principalement sur substrat acide (gneiss et granite), avec des terrains calcaires au niveau de la pointe nord de son périmètre. Elle englobe quatre ZNIEFF de type 1 : « Vallée de l'Aston », « Rive gauche de la haute vallée de l'Ariège », « Versant en rive droite de la haute vallée de l'Ariège », « Ariège en amont d'Ax-les-Thermes ».

La forêt (hêtraie, hêtraie-sapinière) occupe une large place à l'étage montagnard. Les vastes zones d'estives comprennent des landes, landines et pelouses subalpines et alpines qui dominent le paysage. Les falaises et les éboulis sont également très présents sur la zone, créant un univers très minéral à partir d'une certaine altitude. Les zones humides d'altitude et plus particulièrement les zones tourbeuses sont aussi une caractéristique de cette zone, comme les tourbières du plateau de Beille ou de la vallée de Lavail. La ZNIEFF se caractérise également par la présence de quelques plans d'eau naturels et artificiels et

d'un réseau hydrographique dense. La zone représente un important bassin collecteur d'un point de vue hydrologique pour la haute vallée de l'Ariège. Deux stations de ski sont incluses dans la zone.

La ZNIEFF occupant les étages de végétation montagnard (voire collinéen) à nival, les milieux qui la composent sont nombreux et variés. On y trouve entre autres : un complexe de micro-habitats tourbeux et humides comme les buttes à sphaignes, bas-marais acides à sphaignes et à Carex des bourbiers (Carex limosa), tourbières de transition, tourbières à Narthécie (Narthecium ossifragum), radeaux à Trèfle d'eau (Menyanthes trifoliata) et Potentille des marais (Potentilla palustris), boisements humides et mégaphorbiaies (végétations à hautes herbes). Ces habitats occupent des surfaces importantes comme sur le plateau de Beille, mais font aussi des formations plus ponctuelles dans des pentes ou en bord de ruisseau ou de lac – outre leur intérêt en tant habitats d'espèces (intérêt patrimonial régional et européen), ces milieux jouent un rôle important d'un point de vue fonctionnel (atténuation des effets de crues par stockage d'eau, ralentissement des ruissellements de surface) ; les milieux forestiers avec les hêtraies, hêtraies-sapinières et forêts de Pin à crochets (Pinus uncinata) ; les prairies de fauche de montagne ; les pelouses à Gispet (Festuca eskia) bien présentes à partir de l'étage subalpin ; les landes et landines de montagne comme les landes à myrtilles et Azalée naine (Loiseleuria procumbens) ; les communautés végétales des combes à neige ; les habitats rocheux, éboulis et falaises, bien représentés dans la partie haute de la ZNIEFF.

D'un point de vue floristique, les éléments patrimoniaux concernent différents habitats. La flore de milieux humides et tourbeux est bien représentée avec des espèces comme le Rossolis à feuilles rondes (Drosera rotundifolia), le Lycopode inondé (Lycopodiella inundata), le Saule des Lapons (Salix lapponum) protégés au niveau national, la Linaigrette engainante (Eriophorum vaginatum), l'Isoète des lacs (Isoëtes lacustris) et la Subulaire aquatique (Subularia aquatica), protégés en Midi-Pyrénées, ou encore la Potentille des marais, espèce protégée en Ariège. Le Rossolis intermédiaire (Drosera intermedia, protégé nationalement) est aussi mentionné pour la zone, et serait l'unique station de cette espèce pour l'Ariège. Ces zones humides accueillent aussi une flore bryophytique (sphaignes) diversifiée et remarquable. Les milieux rocheux abritent des espèces spécialisées patrimoniales comme des saxifrages (Saxifraga geranioides, Saxifraga pentadactylis, Saxifraga rotundifolia...). Les espèces déterminantes caractéristiques des pelouses d'altitude sont : l'Œillet en delta (Dianthus deltoides), la Gentiane de Burser (Gentiana burseri), la Gentiane des Pyrénées (Gentiana pyrenaica), le Lis des Pyrénées (Lilium pyrenaicum), les Gagées jaune et de Liotard (Gagea lutea, Gagea fragifera), la première étant protégée au niveau national, entre autres. D'un point de vue faunistique, les intérêts concernent différents groupes. Pour ce qui est des mammifères, le Desman des Pyrénées (Galemys pyrenaicus) et la Loutre d'Europe (Lutra lutra), deux espèces semi-aquatiques à haute valeur patrimoniale (protection et liste rouge nationales, annexe II de la directive « Habitats-Faune-Flore » en particulier), sont présentes. Sur le plan ornithologique, la zone est importante pour les galliformes de montagne : le Grand Tétras (Tetrao urogallus), la Perdrix grise de montagne (Perdix perdix hispanicus) et le Lagopède alpin (Lagopus mutus) sont nicheurs sur la zone, et tous font partie de la directive « Oiseaux ». La Chouette de Tengmalm (Aegolius funereus) est aussi connue nicheuse sur le site. La ZNIEFF est d'une importance majeure pour la conservation de reptiles et d'amphibiens endémiques et à forte valeur patrimoniale comme le Lézard des Pyrénées d'Aurelio (Iberolacerta aurelioi), le Lézard agile de Garzón (Lacerta agilis garzoni) et l'Euprocte des Pyrénées (Euproctus asper). Enfin, l'entomofaune est également concernée avec la présence de papillons patrimoniaux des pelouses d'altitude dont entre autres la sous-espèce pyrénéenne de l'Apollon (Parnassius apollo pyrenaica), l'Azuré du Serpolet (Maculinea arion) ou le Damier de la succise (Euphydryas aurinia). Ces trois espèces sont protégées nationalement.

1.6 Compléments descriptifs

1.6.1 Mesures de protection

- Arrêté de protection de biotope, d'habitat naturel ou de site d'intérêt géologique
- Réserve nationale de chasse et de faune sauvage
- Site inscrit au titre de la Directive Oiseaux (ZPS)
- Site inscrit au titre de la Directive Habitats (ZSC, SIC, PSIC)
- Parc naturel régional

Commentaire sur les mesures de protection

aucun commentaire

1.6.2 Activités humaines

- Sylviculture
- Elevage
- Pêche
- Chasse
- Tourisme et loisirs
- Habitat dispersé

- Activités hydroélectriques, barrages

Commentaire sur les activités humaines

aucun commentaire

1.6.3 Géomorphologie

- Ruisseau, torrent
- Lac
- Vallée
- Affleurement rocheux
- Eboulis
- Montagne
- Sommet
- Crête
- Escarpement, versant pentu
- Grotte
- Couloir d'avalanche

Commentaire sur la géomorphologie

aucun commentaire

1.6.4 Statut de propriété

Non renseigné

Commentaire sur le statut de propriété

aucun commentaire

2. CRITERES D'INTERET DE LA ZONE

Patrimoniaux	Fonctionnels	Complémentaires
- Ecologique - Reptiles - Oiseaux - Mammifères - Insectes - Floristique - Bryophytes	- Auto-épuration des eaux - Fonction d'habitat pour les populations animales ou végétales - Expansion naturelle des crues - Ralentissement du ruissellement - Soutien naturel d'étiage - Fonctions de protection du milieu physique - Corridor écologique, zone de passages, zone d'échanges - Etapes migratoires, zones de stationnement, dortoirs - Zone particulière d'alimentation - Zone particulière liée à la reproduction	

Commentaire sur les intèrêts

aucun commentaire

3. CRITERES DE DELIMITATION DE LA ZONE

- Répartition des espèces (faune, flore)
- Répartition et agencement des habitats

- Contraintes du milieu physique
- Formations végétales, étages de végétation

Commentaire sur les critères de délimitation de la zone

La ZNIEFF correspond à la zone de montagne qui se développe autour de la vallée d'Aston et de la haute vallée de l'Ariège (en amont d'Ax-les-Thermes). Elle correspond à une vaste zone incluant deux vallées orientées sud-nord. La limite nord correspond à la vallée de l'Ariège en aval d'Ax-les-Thermes ; la limite sud s'appuie sur la ligne de crêtes frontalières de l'Andorre. À l'est, le contour suit la ligne de crête entre la vallée de l'Ariège et la vallée d'Orlu, et à l'ouest la ligne de crête entre les vallées d'Aston et du Siguer-Vicdessos. Une partie de la ZNIEFF est un site Natura 2000 au titre de la directive « Habitats » (« Vallée de l'Aston - FR7300827 »). Deux domaines skiables sont intégralement inclus dans la zone : celui de Beille et celui d'Ax-Bonascre, très riches en enjeux naturels (galliformes patrimoniaux, flore déterminante et protégée, rhopalocères, rapaces etc). Le bâti de la station d'Ax, de taille jugée négligeable par rapport à la surface de la zone, n'a pas été détouré.

4. FACTEURS INFLUENCANT L'EVOLUTION DE LA ZONE

Facteur d'évolution	Effet négatif	Effet significatif	Réalité de l'impact
Equipements sportifs et de loisirs	Intérieur	Indéterminé	Potentiel
Nuisances liées à la surfréquentation, au piétinement	Intérieur	Indéterminé	Potentiel
Pratiques liées à la gestion des eaux	Intérieur	Indéterminé	Potentiel
Mise en eau, submersion, création de plan d'eau	Intérieur	Indéterminé	Potentiel
Création ou modification des berges et des digues, îles et îlots artificiels, remblais et déblais, fossés	Intérieur	Indéterminé	Potentiel
Modification du fonctionnement hydraulique	Intérieur	Indéterminé	Potentiel
Pâturage	Intérieur	Indéterminé	Potentiel
Pratiques liées aux loisirs	Intérieur	Indéterminé	Potentiel
Atterrissement	Intérieur	Indéterminé	Potentiel
Fermeture du milieu	Intérieur	Indéterminé	Potentiel

Commentaire sur les facteurs

aucun commentaire

5. BILANS DES CONNAISSANCES - EFFORTS DES PROSPECTIONS

5.1 Espèces

Nulle	Faible	Moyen	Bon
- Algues - Autre Faunes - Phanérogames - Poissons - Ptéridophytes - Mollusques - Crustacés - Arachnides - Myriapodes - Coléoptères - Diptères - Hyménoptères - Autres ordres d'Hexapodes - Hémiptères - Autres Fonges	- Lichens - Mammifères - Odonates - Orthoptères - Lépidoptères	- Amphibiens - Bryophytes - Oiseaux - Reptiles - Ascomycètes - Basidiomycètes	

5.2 Habitats

6. HABITATS

6.1 Habitats déterminants

EUNIS	CORINE biotopes	Habitats d'intérêt communautaire	Source	Surface (%)	Observation
	24 *Eaux courantes*				
	22.3113 *Gazons d'Isoètes euro-sibériens*		Informateur : SCOP SAGNE (Thomas Jacques, Viala Coralie)		2005 - 2005
	41.1 *Hêtraies*			18	
	36.314 *Pelouses pyrénéennes fermées à Festuca eskia*			2	
	61 *Eboulis*			5	
	65 *Grottes*				
	22.12 *Eaux mésotrophes*				
	22.44 *Tapis immergés de Characées*				
	31.41 *Landes naines à Azalée et à Vaccinium*			1	
	36.1 *Communautés des combes à neige*				

EUNIS	CORINE biotopes	Habitats d'intérêt communautaire	Source	Surface (%)	Observation
	42.413 Forêts pyrénéennes de Pins de montagne à Rhododendron			4	
	62.2 Végétation des falaises continentales siliceuses			4	
	51.141 Tourbières à Narthecium		Informateur : ANA (Tessier Marc)		2006 - 2006
	51.111 Buttes de Sphaignes colorées (bulten)		Informateur : CEN Midi-Pyrénées (Thomas Jacques), SCOP SAGNE (Thomas Jacques, Viala Coralie), Maugé Christian		1995 - 2005
	51.113 Buttes à buissons nains		Informateur : CEN Midi-Pyrénées (Thomas Jacques), SCOP SAGNE (Thomas Jacques, Viala Coralie), Maugé Christian		1995 - 2005
	54.541 Pelouses à Carex limosa des bourbiers et Mousses brunes		Informateur : CEN Midi-Pyrénées (Thomas Jacques), SCOP SAGNE (Thomas Jacques, Viala Coralie), Maugé Christian		1995 - 2005
	51.112 Bases des buttes et pelouses de Sphaignes vertes		Informateur : CEN Midi-Pyrénées (Thomas Jacques), SCOP SAGNE (Thomas Jacques, Viala Coralie), Maugé Christian		1995 - 2005
	54.542 Pelouses à Carex limosa et Sphaignes		Informateur : CEN Midi-Pyrénées (Thomas Jacques), SCOP SAGNE (Thomas Jacques, Viala Coralie), Maugé Christian		1995 - 2005
	37.83 Mégaphorbiaies pyrénéo-ibériques		Informateur : ANA (Tessier Marc), CEN Midi-Pyrénées (Thomas Jacques), SCOP SAGNE (Thomas Jacques, Viala Coralie), Maugé Christian		1996 - 2005
	54.59 Radeaux à Menyanthes trifoliata et Potentilla palustris		Informateur : Maugé Christian		1995 - 1995
	38.3 Prairies de fauche de montagne			1	

6.2 Habitats autres

EUNIS	CORINE biotopes	Habitats d'intérêt communautaire	Source	Surface (%)	Observation
	43 Forêts mixtes			4	

EUNIS	CORINE biotopes	Habitats d'intérêt communautaire	Source	Surface (%)	Observation
	31.4 Landes alpines et boréales			8	
	31.42 Landes à Rhododendron			1	
	31.842 Landes à Cytisus purgans			10	
	36.3 Pelouses acidiphiles alpines et subalpines			30	
	36.312 Nardaies pyrénéo-alpines hygrophiles			2	
	37 Prairies humides et mégaphorbiaies			2	
	37.213 Prairies à Canche cespiteuse				
	37.216 Prairies à Jonc filiforme				
	37.241 Pâtures à grand jonc				
	37.31 Prairies à Molinie et communautés associées				
	41.4 Forêts mixtes de pentes et ravins			1	
	42 Forêts de conifères			1	
	42.4 Forêts de Pins de montagne			1	
	44 Forêts riveraines, forêts et fourrés très humides			1	
	53.2141 Cariçaies à Carex rostrata				
	54.452 Bas-marais acides pyrénéens à Trichophorum cespitosum				
	53.147 Communautés de Prêles d'eau				
	54.424 Bas-marais acides pyrénéens à Laîche noire				
	54.53 Tourbières tremblantes à Carex rostrata				

6.3 Habitats périphériques

Non renseigné

6.4 Commentaire sur les habitats

aucun commentaire

7. ESPECES

7.1 Espèces déterminantes

Groupe	Code Espèce (CD_NOM)	Nom scientifique de l'espèce	Nomm vernaculaire de l'espèce	Statut(s) biologique(s)	Sources	Degré d'abondance	Effectif inférieur estimé	Effectif supérieur estimé	Année/ Période d'observation
Amphibiens	444427	*Calotriton asper (Al. Dugès, 1852)*	*Calotriton des Pyrénées (Le), Euprocte des Pyrénées*	Reproduction indéterminée	Informateur : ANA (Bertrand Alain)		1	1	1985 - 2005
	444432	*Lissotriton helveticus (Razoumowsky, 1789)*	*Triton palmé (Le)*	Reproduction indéterminée	Informateur : Nature Midi-Pyrénées (Calas Jérôme, Pottier Gilles)		10	10	1997 - 2004
Ascomycètes	49863	*Scutellinia scutellata (L. ex Fr.) Lambotte*	*Pézize en bouclier*	Reproduction certaine ou probable	Informateur : ARIANE (De Munnik Nicolas)				1997 - 1999
Autres	215885	*Monobella jau Bedos & Deharveng, 1998*		Reproduction indéterminée	Informateur : Laboratoire EcoLab (UMR 5245)		1	1	1998 - 1998
Basidiomycètes	29846	*Chroogomphus helveticus (Singer) Moser*		Reproduction certaine ou probable	Informateur : ARIANE (De Munnik Nicolas)				1997 - 1997
	40925	*Clavulinopsis corniculata (J.C. Sch. : Fr.) Corner*	*Clavaire cornue*	Reproduction certaine ou probable	Informateur : ARIANE (De Munnik Nicolas)				1994 - 1994
	35415	*Cortinarius praestans (Cordier) Gillet, 1876*	*Cortinaire remarquable*	Reproduction certaine ou probable	Informateur : ARIANE (De Munnik Nicolas)				2005 - 2005
	35563	*Cortinarius salor Fr.*		Reproduction certaine ou probable	Informateur : ARIANE (Pellicier Maurice)				1990 - 1990
	38190	*Cystoderma terreyi (Berkeley & Br.) Harmaja*	*Cystoderme rouge cinabre*	Reproduction certaine ou probable	Informateur : ARIANE (De Munnik Nicolas)				1997 - 1997

Groupe	Code Espèce (CD_NOM)	Nom scientifique de l'espèce	Nomm vernaculaire de l'espèce	Statut(s) biologique(s)	Sources	Degré d'abondance	Effectif inférieur estimé	Effectif supérieur estimé	Année/ Période d'observation
	461795	*Galerina mairei Bouteville & P.-A. Moreau*		Reproduction certaine ou probable	Informateur : ARIANE (De Munnik Nicolas)				2000 - 2000
	36023	*Galerina paludosa (Fr.) Kühner*		Reproduction certaine ou probable	Informateur : ARIANE (De Munnik Nicolas)				1992 - 1993
	42541	*Ganoderma adspersum (Schulzer von Müggenburg) Donk*	*Ganoderme épaissi*	Reproduction certaine ou probable	Informateur : ARIANE (De Munnik Nicolas)				1991 - 1991
	42672	*Hapalopilus salmonicolor (Berk. & Curt.) Pouzar*		Reproduction certaine ou probable	Informateur : ARIANE (De Munnik Nicolas)				1996 - 1996
	34188	*Hohenbuehelia atrocaerulea (Fr. : Fr.) Singer*		Reproduction certaine ou probable	Informateur : ARIANE (De Munnik Nicolas)				1994 - 1994
	30116	*Hygrocybe citrina (Rea) J.E. Lange*		Reproduction certaine ou probable	Informateur : ARIANE (De Munnik Nicolas)				1990 - 1990
	30130	*Hygrocybe coccineocrenata (P.D. Orton) Moser*		Reproduction certaine ou probable	Informateur : ARIANE (De Munnik Nicolas)				1999 - 1999
	30471	*Hygrophorus poetarum Heim*	*Hygrophore des poètes*	Reproduction certaine ou probable	Informateur : ARIANE (De Munnik Nicolas)				2005 - 2005
	39306	*Lactarius fuliginosus (Fr. : Fr.) Fr.*	*Lactaire fuligineux*	Reproduction certaine ou probable	Informateur : ARIANE (De Munnik Nicolas)				1991 - 2005
	32781	*Omphalina obscurata (Kühner) ex D.A. Reid*		Reproduction certaine ou probable	Informateur : ARIANE (De Munnik Nicolas)				1997 - 1997
	32795	*Omphalina pyxidata (Bull. : Fr.) Quélet*		Reproduction certaine ou probable	Informateur : ARIANE (De Munnik Nicolas)				1991 - 1991

Groupe	Code Espèce (CD_NOM)	Nom scientifique de l'espèce	Nomm vernaculaire de l'espèce	Statut(s) biologique(s)	Sources	Degré d'abondance	Effectif inférieur estimé	Effectif supérieur estimé	Année/ Période d'observation
	465097	*Phellinus lundellii Niemelä*		Reproduction certaine ou probable	Informateur : ARIANE (De Munnik Nicolas)				1997 - 1997
	34373	*Pleurotus cornucopiae (Paulet) Quélet*	*Corne d'abondance*	Reproduction certaine ou probable	Informateur : ARIANE (De Munnik Nicolas)				1991 - 1991
	34488	*Pleurotus ostreatus (Jacq. : Fr.) Kummer*	*Pleurote en huître*	Reproduction certaine ou probable	Informateur : ARIANE (De Munnik Nicolas)				1990 - 1991
	39685	*Russula decolorans (Fr. : Fr.) Fr.*	*Russule orangée grisonnante*	Reproduction certaine ou probable	Informateur : ARIANE (De Munnik Nicolas)				1999 - 1999
	39707	*Russula emetica (J.C. Sch. : Fr.) Pers.*	*Russule émétique*	Reproduction certaine ou probable	Informateur : ARIANE (Pellicier Maurice)				1990 - 1990
	39911	*Russula mesospora Singer*		Reproduction certaine ou probable	Informateur : ARIANE (De Munnik Nicolas)				1991 - 1991
	39720	*Russula silvestris (Singer) Reumaux*	*Russule émétique des chênes*	Reproduction certaine ou probable	Informateur : ARIANE (De Munnik Nicolas, Pellicier Maurice)				1990 - 1993
	37205	*Stropharia inuncta (Fr. : Fr.) Quélet*		Reproduction certaine ou probable	Informateur : ARIANE (De Munnik Nicolas)				1999 - 1999
	29708	*Suillus flavidus (Fr. : Fr.) Presl*	*Bolet jaunâtre*	Reproduction certaine ou probable	Informateur : ARIANE (De Munnik Nicolas)				1997 - 1999
Bryophytes	6722	*Sphagnum angustifolium (C.E.O.Jensen ex Russow) C.E.O.Jensen*		Reproduction certaine ou probable	Informateur : Royaud Alain	Faible			2003 - 2003
	6728	*Sphagnum capillifolium (Ehrh.) Hedw.*		Reproduction certaine ou probable	Informateur : Royaud Alain	Faible			2003 - 2004

Groupe	Code Espèce (CD_NOM)	Nom scientifique de l'espèce	Nomm vernaculaire de l'espèce	Statut(s) biologique(s)	Sources	Degré d'abondance	Effectif inférieur estimé	Effectif supérieur estimé	Année/ Période d'observation
	6734	*Sphagnum compactum Lam. & DC.*		Reproduction certaine ou probable	Informateur : Royaud Alain	Faible			2003 - 2004
	6739	*Sphagnum cuspidatum Ehrh. ex Hoffm.*		Reproduction certaine ou probable	Informateur : Assoc. TERRANOOS (Neau Miguel), CBNPMP (Prud'homme François), MHN Toulouse (Presseq Boris)				2007 - 2007
	6740	*Sphagnum denticulatum Brid.*		Reproduction certaine ou probable	Informateur : Royaud Alain	Faible			2003 - 2004
	6746	*Sphagnum fallax (H.Klinggr.) H.Klinggr.*		Reproduction certaine ou probable	Informateur : Assoc. TERRANOOS (Neau Miguel), CBNPMP (Prud'homme François), MHN Toulouse (Presseq Boris), Royaud Alain	Faible			2003 - 2007
	6748	*Sphagnum flexuosum Dozy & Molk.*		Reproduction certaine ou probable	Informateur : Royaud Alain	Faible			2003 - 2004
	6751	*Sphagnum girgensohnii Russow*		Reproduction certaine ou probable	Informateur : Royaud Alain	Fort			2004 - 2004
	6760	*Sphagnum magellanicum Brid.*		Reproduction certaine ou probable	Informateur : Assoc. TERRANOOS (Neau Miguel), CBNPMP (Prud'homme François), MHN Toulouse (Presseq Boris), Royaud Alain	Faible			2003 - 2007
	6769	*Sphagnum palustre L.*		Reproduction certaine ou probable	Informateur : Royaud Alain	Faible			2003 - 2003
	6774	*Sphagnum papillosum Lindb.*		Reproduction certaine ou probable	Informateur : Assoc. TERRANOOS (Neau Miguel), CBNPMP (Prud'homme François), MHN Toulouse (Presseq Boris), Royaud Alain	Faible			2003 - 2007
	6776	*Sphagnum platyphyllum (Lindb. ex Braithw.) Warnst.*		Reproduction certaine ou probable	Informateur : Royaud Alain	Faible			2004 - 2004

Groupe	Code Espèce (CD_NOM)	Nom scientifique de l'espèce	Nomm vernaculaire de l'espèce	Statut(s) biologique(s)	Sources	Degré d'abondance	Effectif inférieur estimé	Effectif supérieur estimé	Année/ Période d'observation
	6780	*Sphagnum quinquefarium (Braithw.) Warnst.*		Reproduction certaine ou probable	Informateur : Royaud Alain	Moyen			2004 - 2004
	6784	*Sphagnum rubellum Wilson*		Reproduction certaine ou probable	Informateur : Royaud Alain	Faible			2003 - 2003
	6785	*Sphagnum russowii Warnst.*		Reproduction certaine ou probable	Informateur : Assoc. TERRANOOS (Neau Miguel), CBNPMP (Prud'homme François), MHN Toulouse (Presseq Boris), Royaud Alain	Faible			2003 - 2007
	6789	*Sphagnum squarrosum Crome*		Reproduction certaine ou probable	Informateur : Royaud Alain	Faible			2003 - 2004
	6794	*Sphagnum subsecundum Nees*		Reproduction certaine ou probable	Informateur : Royaud Alain	Faible			2003 - 2004
	6795	*Sphagnum tenellum (Brid.) Pers. ex Brid.*		Reproduction certaine ou probable	Informateur : Royaud Alain	Faible			2003 - 2003
	6797	*Sphagnum teres (Schimp.) Ångstr.*		Reproduction certaine ou probable	Informateur : Royaud Alain	Faible			2003 - 2004
Crustacés	237157	*Oritoniscus intermedius Vandel, 1957*		Reproduction indéterminée	Informateur : Laboratoire EcoLab (UMR 5245)		1	1	1996 - 1996
Lépidoptères	54200	*Agriades glandon (Prunner, 1798)*	*Azuré des Soldanelles (L'), Argus gris-bleu (L')*	Reproduction indéterminée	Informateur : Laboratoire EcoLab (UMR 5245) (Albre Jérôme)		1	1	2003 - 2003
	219829	*Anthocharis euphenoides Staudinger, 1869*	*Aurore de Provence (L')*	Reproduction indéterminée	Informateur : Laboratoire EcoLab (UMR 5245) (Albre Jérôme)		1	1	2002 - 2002
	219814	*Boloria eunomia (Esper, 1799)*	*Nacré de la Bistorte (Le), Vanesse loyale (La)*	Reproduction indéterminée	Informateur : ANA (Duhaze Benoît, Hart Graham), SHNAO (Arnaud Jean-Pierre)		1	6	1990 - 2006

Groupe	Code Espèce (CD_NOM)	Nom scientifique de l'espèce	Nomm vernaculaire de l'espèce	Statut(s) biologique(s)	Sources	Degré d'abondance	Effectif inférieur estimé	Effectif supérieur estimé	Année/ Période d'observation
	53918	*Boloria pales (Denis & Schiffermüller, 1775)*	*Nacré subalpin (Le), Palès (Le), Nacré alpin (Le), Pales (Le)*	Reproduction indéterminée	Informateur : ANA (Tessier Marc), Laboratoire EcoLab (UMR 5245) (Albre Jérôme)		1	1	2003 - 2006
	53911	*Brenthis hecate (Denis & Schiffermüller, 1775)*	*Nacré de la Filipendule (Le), Agavé (L')*	Reproduction indéterminée	Informateur : CEN Midi-Pyrénées (Déjean Sylvain)		1	1	2004 - 2005
	53663	*Coenonympha glycerion (Borkhausen, 1788)*	*Fadet de la Mélique (Le), Iphis (L'), Semi-Procris (Le)*	Reproduction indéterminée	Informateur : CEN Midi-Pyrénées (Déjean Sylvain), Laboratoire EcoLab (UMR 5245) (Albre Jérôme), SHNAO (Demergès David)		1	1	2003 - 2005
	432542	*Colias phicomone oberthueri (Esper, 1780)*	*Candide (Le), Soufré des montagnes (Le)*	Reproduction indéterminée	Informateur : Laboratoire EcoLab (UMR 5245) (Albre Jérôme)		1	1	2003 - 2003
	53509	*Erebia gorge ramondi Oberthür, 1909*	*Moiré chamoisé (Le), Satyre Gorgé (Le)*	Reproduction indéterminée	Informateur : Laboratoire EcoLab (UMR 5245) (Albre Jérôme)		1	1	2003 - 2005
	53516	*Erebia gorgone Boisduval, 1833*	*Moiré pyrénéen (Le)*	Reproduction indéterminée	Informateur : Laboratoire EcoLab (UMR 5245) (Albre Jérôme)		1	1	2003 - 2003
	53485	*Erebia triaria (de Prunner, 1798)*	*Moiré printanier (Le)*	Reproduction indéterminée	Informateur : Laboratoire EcoLab (UMR 5245) (Albre Jérôme)		1	1	2002 - 2002
	54191	*Eumedonia eumedon (Esper, 1780)*	*Argus de le Sanguinaire (L'), Eumédon (L'), Argus noir (L'), Argus capucin (L')*	Reproduction indéterminée	Informateur : SHNAO (Arnaud Jean-Pierre)		1	1	1990 - 1990
	53865	*Euphydryas aurinia (Rottemburg, 1775)*	*Damier de la Succise (Le), Artémis (L'), Damier printanier (Le), Mélitée des marais (La), Mélitée de la Scabieuse (La), Damier des marais (Le)*	Reproduction indéterminée	Informateur : Laboratoire EcoLab (UMR 5245) (Albre Jérôme)		1	1	2005 - 2005
	53391	*Hipparchia semele (Linnaeus, 1758)*	*Agreste (L')*	Reproduction indéterminée	Informateur : Laboratoire EcoLab (UMR 5245) (Albre Jérôme)		1	1	2003 - 2003

Groupe	Code Espèce (CD_NOM)	Nom scientifique de l'espèce	Nomm vernaculaire de l'espèce	Statut(s) biologique(s)	Sources	Degré d'abondance	Effectif inférieur estimé	Effectif supérieur estimé	Année/ Période d'observation
	54085	*Maculinea arion (Linnaeus, 1758)*	*Azuré du Serpolet (L'), Azuré d'Arion (L'), Argus à bandes brunes (L'), Arion (L'), Argus Arion (L')*	Reproduction indéterminée	Informateur : Laboratoire EcoLab (UMR 5245) (Albre Jérôme, Legal Luc)		1	1	2002 - 2002
	416803	*Parnassius apollo pyrenaica Harcourt-Bath, 1896*		Reproduction indéterminée	Informateur : ANA (Tessier Marc), CEN Midi-Pyrénées (Déjean Sylvain), Laboratoire EcoLab (UMR 5245) (Albre Jérôme, Legal Luc)		1	10	2002 - 2006
	416842	*Parnassius mnemosyne vernetanus Fruhstorfer, 1908*		Reproduction indéterminée	Informateur : ANA (Bertrand Alain)		1	1	2004 - 2004
	54366	*Pontia callidice (Hübner, 1800)*	*Piéride du Vélar (La), Veiné-de-vert (Le), Piéride callidice (La), Piéride preste (La)*	Reproduction indéterminée	Informateur : Laboratoire EcoLab (UMR 5245) (Albre Jérôme)		1	1	2005 - 2005
	53251	*Pyrgus onopordi (Rambur, 1839)*	*Hespérie de la Malope (L'), Vergeté (Le)*	Reproduction indéterminée	Informateur : Laboratoire EcoLab (UMR 5245) (Albre Jérôme)		1	1	2002 - 2002
Lichens	55336	*Dermatocarpon leptophyllodes (Nyl.) Zahlbr.*		Reproduction certaine ou probable	Informateur : AFL (Coste Clother)				2004 - 2004
	659059	*Porpidia hydrophila (Fr.) Hertel & A. J. Schwab*		Reproduction indéterminée	Informateur : AFL (Coste Clother)				2004 - 2004
Mammifères	60243	*Galemys pyrenaicus (E. Geoffroy, 1811)*	*Desman des Pyrénées, Rat-trompette*	Reproduction indéterminée	Informateur : ANA (Bertrand Alain)		1	1	1986 - 2004
	60630	*Lutra lutra (Linnaeus, 1758)*	*Loutre d'Europe, Loutre commune, Loutre*	Reproduction indéterminée	Informateur : ANA (Bertrand Alain)		1	1	2004 - 2007
	61128	*Rupicapra pyrenaica Bonaparte, 1845*	*Isard*	Reproduction indéterminée	Informateur : Nature Midi-Pyrénées (Calas Jérôme, Delmas Norbert), ONCFS Sud-Ouest (Menaut Pierre)		1	2	1993 - 2005

Groupe	Code Espèce (CD_NOM)	Nom scientifique de l'espèce	Nomm vernaculaire de l'espèce	Statut(s) biologique(s)	Sources	Degré d'abondance	Effectif inférieur estimé	Effectif supérieur estimé	Année/ Période d'observation
Odonates	65327	*Sympetrum flaveolum (Linnaeus, 1758)*	*Sympétrum jaune d'or (Le)*	Reproduction indéterminée	Informateur : ANA (Holliger Benoît)		1	1	1995 - 1995
Oiseaux	3533	*Aegolius funereus (Linnaeus, 1758)*	*Chouette de Tengmalm, Nyctale de Tengmalm*	Reproduction certaine ou probable	Informateur : FDC 09 (Marty Évelyn)		1	1	2004 - 2004
	2645	*Aquila chrysaetos (Linnaeus, 1758)*	*Aigle royal*	Reproduction certaine ou probable	Informateur : Nature Midi-Pyrénées (Caniot Philippe)		2	2	1992 - 2002
	2873	*Circaetus gallicus (Gmelin, 1788)*	*Circaète Jean-le-Blanc*	Reproduction certaine ou probable	Informateur : ANA (Garric Julien, Morscheidt Jérôme), Nature Midi-Pyrénées (Rousseau Denis)		1	2	1995 - 2005
	2938	*Falco peregrinus Tunstall, 1771*	*Faucon pèlerin*	Reproduction certaine ou probable	Informateur : Nature Midi-Pyrénées (Fremaux Sylvain)		2	2	1990 - 2005
	2957	*Lagopus mutus pyrenaicus Hartert, 1921*	*Lagopède des Pyrénées*	Hivernage, séjour hors de période de reproduction	Informateur : FDC 09 (Marty Évelyn)		1	1	2000 - 2005
				Reproduction certaine ou probable	Informateur : ANA (Tessier Marc), ECODIV (Arlandes Guillaume), FDC 09 (Marty Évelyn), OGM, ONCFS Sud-Ouest (Defos du Rau Pierre)		1	14	2000 - 2006
	2992	*Perdix perdix hispaniensis Reichenow, 1892*	*Perdrix grise des Pyrénées*	Reproduction certaine ou probable	Informateur : ANA (Morscheidt Jérôme), FDC 09 (Marty Évelyn), OGM		1	1	1995 - 2005
	2966	*Tetrao urogallus aquitanicus Ingram, 1915*		Hivernage, séjour hors de période de reproduction	Informateur : OGM		1	1	2005 - 2005
				Reproduction certaine ou probable	Informateur : ANA (Bertrand Alain, Morscheidt Jérôme), FDC 09 (Marty Évelyn), Nature Midi-Pyrénées (Delmas Norbert), OGM		1	12	1987 - 2006
Orthoptères	66243	*Cophopodisma pyrenaea (Fischer, 1853)*	*Miramelle pyrénéenne*	Reproduction indéterminée	Informateur : ANA (Tessier Marc), ASINAT (Defaut Bernard)		1	10	1959 - 2006

Groupe	Code Espèce (CD_NOM)	Nom scientifique de l'espèce	Nomm vernaculaire de l'espèce	Statut(s) biologique(s)	Sources	Degré d'abondance	Effectif inférieur estimé	Effectif supérieur estimé	Année/ Période d'observation
Phanérogames	79874	*Achillea chamaemelifolia Pourr., 1788*	*Achillée à feuilles de camomille*	Reproduction certaine ou probable	Informateur : Maugé Christian				2001 - 2001
	130750	*Achillea ptarmica subsp. pyrenaica (Sibth. ex Godr.) Heimerl, 1884*	*Achillée des Pyrénées*	Reproduction certaine ou probable	Informateur : ANA (Tessier Marc), CEN Midi-Pyrénées (Thomas Jacques), Maugé Christian		1	10	1995 - 2006
	81543	*Allium victorialis L., 1753*	*Ail victorial, Herbe à neuf chemises, Ail de la victoire, Ail des cerfs*	Reproduction certaine ou probable	Informateur : ANA (Tessier Marc), CBNPMP (Bergès Christophe, Cassan Sandra), Maugé Christian		11	100	2000 - 2006
	82542	*Androsace vandellii (Turra) Chiov., 1919*	*Androsace argentée, Androsace de Vandelli*	Reproduction certaine ou probable	Informateur : ANA (Tessier Marc), CBNPMP (Bergès Christophe, Cassan Sandra, Gire Lionel), ISATIS (Tessier Marc), Maugé Christian		101	1000	2003 - 2009
	131688	*Arnica montana var. montana L., 1753*	*Arnica des montagnes, Arnica, Herbe aux prêcheurs*	Reproduction certaine ou probable	Informateur : ANA (Bertrand Alain, Dedieu Maurice, Tessier Marc), Assoc. TERRANOOS (Neau Miguel), CBNPMP (Bergès Christophe, Prud'homme François), ISATIS (Tessier Marc), Maugé Christian, MHN Toulouse (Presseq Boris)	Fort	11	100	1995 - 2009
	84053	*Artemisia umbelliformis Lam., 1783*	*Armoise en forme d'ombelle, Génépi jaune, Génépi blanc, Armoise lâche*	Reproduction certaine ou probable	Informateur : ISATIS (Tessier Marc)		1	10	2008 - 2008
	84229	*Asarina procumbens Mill., 1768*	*Asarine couchée, Muflier à feuilles d'asaret, Muflier asaret, Petit asaret*	Reproduction certaine ou probable	Informateur : ANA (Tessier Marc), ISATIS (Tessier Marc), Maugé Christian		11	100	1999 - 2008
	131902	*Astragalus alpinus subsp. alpinus L., 1753*	*Astragale des Alpes*	Reproduction certaine ou probable	Informateur : ANA (Tessier Marc)		11	100	2006 - 2006
	84937	*Astrantia minor L., 1753*	*Petite Astrance, Sanicle de montagne*	Reproduction certaine ou probable	Informateur : ANA (Tessier Marc), Maugé Christian		11	100	2000 - 2006

Groupe	Code Espèce (CD_NOM)	Nom scientifique de l'espèce	Nomm vernaculaire de l'espèce	Statut(s) biologique(s)	Sources	Degré d'abondance	Effectif inférieur estimé	Effectif supérieur estimé	Année/ Période d'observation
	87699	*Campanula precatoria Timb.-Lagr., 1873*	*Campanule à chapelet*	Reproduction certaine ou probable	Informateur : ANA (Tessier Marc), Assoc. TERRANOOS (Neau Miguel), CBNPMP (Bergès Christophe, Cassan Sandra, Gire Lionel), MHN Toulouse (Presseq Boris)		1	10	2003 - 2007
	88359	*Carex atrata L., 1753*	*Laîche noirâtre*	Reproduction certaine ou probable	Informateur : ANA (Tessier Marc), ISATIS (Tessier Marc)		11	100	2006 - 2009
	132652	*Carex atrata subsp. atrata L., 1753*	*Laîche noirâtre*	Reproduction certaine ou probable	Informateur : Assoc. TERRANOOS (Neau Miguel), CBNPMP (Prud'homme François), MHN Toulouse (Presseq Boris)				2007 - 2007
	132677	*Carex depressa subsp. depressa Link, 1800*	*Laîche déprimée*	Reproduction certaine ou probable	Informateur : Assoc. TERRANOOS (Neau Miguel), CBNPMP (Prud'homme François), MHN Toulouse (Presseq Boris)				2007 - 2007
	88840	*Carex rostrata Stokes, 1787*	*Laîche rostrée, Laîche à becs, Laîche en ampoule, Laîche à utricules rostrés*	Reproduction certaine ou probable	Informateur : CEN Midi-Pyrénées (Thomas Jacques), Maugé Christian				1995 - 2005
	89264	*Carum verticillatum (L.) W.D.J.Koch, 1824*	*Trocdaride verticillée, Carum verticillé, Carvi verticillé, Trocdaris verticillé*	Reproduction certaine ou probable	Informateur : Assoc. TERRANOOS (Neau Miguel), CBNPMP (Bergès Christophe, Prud'homme François), CEN Midi-Pyrénées (Thomas Jacques), Maugé Christian, MHN Toulouse (Presseq Boris)				1995 - 2007
	91118	*Chrysosplenium alternifolium L., 1753*	*Dorine à feuilles alternes, Cresson de rocher, Cresson doré, Hépatique dorée*	Reproduction certaine ou probable	Informateur : Maugé Christian				2006 - 2006
	91144	*Cicerbita alpina (L.) Wallr., 1822*	*Laitue des Alpes, Cicerbite des Alpes, Mulgédie des Alpes*	Reproduction certaine ou probable	Informateur : Maugé Christian				2004 - 2005
	92282	*Convallaria majalis L., 1753*	*Muguet de mai, Muguet, Clochette des bois*	Reproduction certaine ou probable	Informateur : Hausher Évelyne				2006 - 2006

Groupe	Code Espèce (CD_NOM)	Nom scientifique de l'espèce	Nomm vernaculaire de l'espèce	Statut(s) biologique(s)	Sources	Degré d'abondance	Effectif inférieur estimé	Effectif supérieur estimé	Année/ Période d'observation
	94145	*Cytisus oromediterraneus Rivas Mart. & al., 1984*	*Cytise des montagnes de la Méditerranée, Cytise oroméditerranéen, Genêt oroméditerranéen, Genêt purgatif, Cytise purgatif*	Reproduction certaine ou probable	Informateur : ANA (Tessier Marc), ARIANE (De Munnik Nicolas), Assoc. TERRANOOS (Neau Miguel), CBNPMP (Bergès Christophe, Cassan Sandra, Prud'homme François), Maugé Christian, MHN Toulouse (Presseq Boris)		1001	10000	2003 - 2007
	133675	*Dactylorhiza incarnata subsp. incarnata (L.) Soó, 1962*	*Dactylorhize incarnat, Orchis incarnat, Orchis couleur de chair*	Reproduction certaine ou probable	Informateur : ARIANE (De Munnik Nicolas)				2004 - 2004
	133817	*Dianthus barbatus subsp. barbatus L., 1753*	*Œillet barbu, Œillet des poètes, Œillet de Girardin*	Reproduction certaine ou probable	Informateur : Assoc. TERRANOOS (Neau Miguel), CBNPMP (Bergès Christophe, Cassan Sandra, Gire Lionel, Prud'homme François), ISATIS (Tessier Marc), Maugé Christian, MHN Toulouse (Presseq Boris)		11	100	2003 - 2009
	95438	*Drosera intermedia Hayne, 1798*	*Rossolis intermédiaire, Droséra intermédiaire*	Reproduction certaine ou probable	Informateur : ANA (Bertrand Alain), ARIANE (De Munnik Nicolas), Maugé Christian	Faible	1	10	1995 - 2004
	95442	*Drosera rotundifolia L., 1753*	*Rossolis à feuilles rondes, Droséra à feuilles rondes*	Reproduction certaine ou probable	Informateur : ANA (Bertrand Alain, Tessier Marc), ARIANE (De Munnik Nicolas), Assoc. TERRANOOS (Neau Miguel), CBNPMP (Bergès Christophe, Cassan Sandra, Gire Lionel, Prud'homme François), CEN Midi-Pyrénées (Déjean Sylvain, Thomas Jacques), ISATIS (Tessier Marc), Maugé Christian, MHN Toulouse (Presseq Boris), SCOP SAGNE (Thomas Jacques, Viala Coralie)	Faible	101	1000	1995 - 2009
	95922	*Eleocharis palustris (L.) Roem. & Schult., 1817*	*Éléocharide des marais, Scirpe des marais, Éléocharis des marais*	Reproduction certaine ou probable	Informateur : ISATIS (Tessier Marc), Maugé Christian		11	100	1995 - 2009
	96218	*Epilobium nutans F.W.Schmidt, 1794*	*Épilobe penché*	Reproduction certaine ou probable	Informateur : Assoc. TERRANOOS (Neau Miguel), CBNPMP (Prud'homme François), MHN Toulouse (Presseq Boris)				2007 - 2007

Groupe	Code Espèce (CD_NOM)	Nom scientifique de l'espèce	Nomm vernaculaire de l'espèce	Statut(s) biologique(s)	Sources	Degré d'abondance	Effectif inférieur estimé	Effectif supérieur estimé	Année/ Période d'observation
	96861	*Eriophorum vaginatum L., 1753*	*Linaigrette vaginée, Linaigrette engainée, Linaigrette à feuilles engainantes*	Reproduction certaine ou probable	Informateur : ANA (Bertrand Alain, Tessier Marc), Assoc. TERRANOOS (Neau Miguel), CBNPMP (Bergès Christophe, Penin David, Prud'homme François), CEN Midi-Pyrénées (Thomas Jacques), ISATIS (Tessier Marc), Maugé Christian, MHN Toulouse (Presseq Boris), SCOP SAGNE (Thomas Jacques, Viala Coralie)		101	1000	1995 - 2009
	134255	*Erodium malacoides subsp. malacoides (L.) L'Hér., 1789*	*Érodium fausse mauve, Érodium à feuilles de mauve*	Reproduction certaine ou probable	Informateur : Maugé Christian				2004 - 2004
	99180	*Gagea fragifera (Vill.) E.Bayer & G.López, 1989*	*Gagée de Liottard, Gagée porte-fraise, Gagée fistuleuse*	Reproduction certaine ou probable	Informateur : ANA (Bertrand Alain), ISATIS (Tessier Marc), Maugé Christian		11	100	1995 - 2008
	134801	*Gagea lutea subsp. lutea (L.) Ker Gawl., 1809*	*Gagée jaune, Gagée des bois, Étoile jaune, Ornithogale jaune*	Reproduction certaine ou probable	Informateur : ANA (Bertrand Alain), Maugé Christian		1	10	1995 - 2006
	99324	*Galeopsis pyrenaica Bartl., 1848*	*Galéopsis des Pyrénées, Galéope des Pyrénées*	Reproduction certaine ou probable	Informateur : CEN Midi-Pyrénées (Déjean Sylvain)				2004 - 2004
	99495	*Galium papillosum Lapeyr., 1813*	*Gaillet nain, Gaillet couché, Gaillet rude*	Reproduction certaine ou probable	Informateur : ISATIS (Tessier Marc)		11	100	2009 - 2009
	99881	*Gentiana cruciata L., 1753*	*Gentiane croisette, Gentiane en croix*	Reproduction certaine ou probable	Informateur : Assoc. TERRANOOS (Neau Miguel), CBNPMP (Bergès Christophe), MHN Toulouse (Presseq Boris)				2007 - 2007
	99931	*Gentiana pyrenaica L., 1767*	*Gentiane des Pyrénées*	Reproduction certaine ou probable	Informateur : ANA (Bertrand Alain, Tessier Marc), Assoc. TERRANOOS (Neau Miguel), CBNPMP (Bergès Christophe, Gire Lionel, Prud'homme François), CEN Midi-Pyrénées (Déjean Sylvain, Thomas Jacques), ISATIS (Tessier Marc), Maugé Christian, MHN Toulouse (Presseq Boris)		101	1000	1995 - 2008

Groupe	Code Espèce (CD_NOM)	Nom scientifique de l'espèce	Nomm vernaculaire de l'espèce	Statut(s) biologique(s)	Sources	Degré d'abondance	Effectif inférieur estimé	Effectif supérieur estimé	Année/ Période d'observation
	103292	*Hypericum linariifolium Vahl, 1790*	*Millepertuis à feuilles de linaire, Millepertuis à feuilles de saule, Millepertuis à feuilles linéaires*	Reproduction certaine ou probable	Informateur : Assoc. TERRANOOS (Neau Miguel), CBNPMP (Prud'homme François), Maugé Christian, MHN Toulouse (Presseq Boris)				2005 - 2007
	103553	*Impatiens noli-tangere L., 1753*	*Impatiente ne-me-touchez-pas, Impatiente N'y-touchez-pas, Balsamine des bois*	Reproduction certaine ou probable	Informateur : Assoc. TERRANOOS (Neau Miguel), CBNPMP (Prud'homme François), MHN Toulouse (Presseq Boris)				2007 - 2007
	103746	*Iris latifolia (Mill.) Voss, 1895*	*Iris à feuilles larges, Iris xiphioïde*	Reproduction certaine ou probable	Informateur : Maugé Christian				2004 - 2004
	136884	*Jasione crispa subsp. crispa (Pourr.) Samp., 1921*	*Jasione crépue, Jasione humble*	Reproduction certaine ou probable	Informateur : ANA (Tessier Marc), Assoc. TERRANOOS (Neau Miguel), CBNPMP (Prud'homme François), MHN Toulouse (Presseq Boris)		11	100	2006 - 2007
	104334	*Juncus squarrosus L., 1753*	*Jonc squarreux, Jonc rude, Jonc raide, Brossière*	Reproduction certaine ou probable	Informateur : Assoc. TERRANOOS (Neau Miguel), CBNPMP (Bergès Christophe, Cassan Sandra, Prud'homme François), MHN Toulouse (Presseq Boris)				2003 - 2007
	105492	*Leontodon duboisii Sennen, 1936*	*Liondent de Dubois, Fausse scorsonère de Dubois*	Reproduction certaine ou probable	Informateur : Assoc. TERRANOOS (Neau Miguel), CBNPMP (Prud'homme François), MHN Toulouse (Presseq Boris)				2007 - 2007
	105630	*Lepidium heterophyllum Benth., 1826*	*Passerage hétérophylle*	Reproduction certaine ou probable	Informateur : Maugé Christian				1999 - 1999
	105992	*Lilium pyrenaicum Gouan, 1773*	*Lis des Pyrénées*	Reproduction certaine ou probable	Informateur : ANA (Bertrand Alain, Dedieu Maurice, Tessier Marc), ARIANE (De Munnik Nicolas), Assoc. TERRANOOS (Neau Miguel), CBNPMP (Bergès Christophe, Gire Lionel, Prud'homme François), ISATIS (Tessier Marc), Maugé Christian, MHN Toulouse (Presseq Boris), Nature Midi-Pyrénées (Calas Jérôme), ONCFS Sud-Ouest (Bisquey Laurent, Fabre Alain, Faup Étienne)	Moyen	1001	10000	1990 - 2008

Groupe	Code Espèce (CD_NOM)	Nom scientifique de l'espèce	Nomm vernaculaire de l'espèce	Statut(s) biologique(s)	Sources	Degré d'abondance	Effectif inférieur estimé	Effectif supérieur estimé	Année/ Période d'observation
	106457	*Loiseleuria procumbens (L.) Desv., 1813*	*Kalmie couchée, Loiseleurie couchée, Azalée couchée*	Reproduction certaine ou probable	Informateur : ANA (Tessier Marc), Assoc. TERRANOOS (Neau Miguel), CBNPMP (Penin David, Prud'homme François), Maugé Christian, MHN Toulouse (Presseq Boris)		11	100	1995 - 2007
	108345	*Menyanthes trifoliata L., 1753*	*Ménianthe trifolié, Trèfle d'eau, Ménianthe, Ménianthe trèfle d'eau*	Reproduction certaine ou probable	Informateur : ANA (Canal Patrick, Tessier Marc), CBNPMP (Gire Lionel), Maugé Christian		11	100	1995 - 2006
	108739	*Molopospermum peloponnesiacum (L.) W.D.J.Koch, 1824*	*Molopospermum du Péloponnèse, Fausse ciguë, Couscouil*	Reproduction certaine ou probable	Informateur : ANA (Tessier Marc), Assoc. TERRANOOS (Neau Miguel), CBNPMP (Bergès Christophe, Cassan Sandra, Gire Lionel, Prud'homme François), Maugé Christian, MHN Toulouse (Presseq Boris)		11	100	2001 - 2007
	108840	*Mucizonia sedoides (DC.) D.A.Webb, 1961*	*Orpin de De Candolle, Mucizonie faux orpin, Ombilic faux orpin*	Reproduction certaine ou probable	Informateur : ANA (Tessier Marc)		11	100	2006 - 2006
	108898	*Muscari neglectum Guss. ex Ten., 1842*	*Muscari négligé, Muscari à grappes*	Reproduction certaine ou probable	Informateur : CBNPMP (Bergès Christophe, Cassan Sandra)				2003 - 2003
	137992	*Narcissus poeticus subsp. poeticus L., 1753*	*Narcisse des poètes*	Reproduction certaine ou probable	Informateur : Maugé Christian				2006 - 2006
	109648	*Nigritella gabasiana Teppner & E.Klein, 1993*	*Gymnadénie de Gabas, Gymnadénia de Gabas, Nigritelle de Gabas*	Reproduction certaine ou probable	Informateur : ARIANE (De Munnik Nicolas)				2004 - 2004
	111234	*Oreochloa elegans (Sennen) A.W.Hill, 1933*	*Oréochloa élégant, Seslérie élégante*	Reproduction certaine ou probable	Informateur : Maugé Christian				2004 - 2006
	112285	*Papaver argemone L., 1753*	*Roemérie argémone, Pavot argémone, Coquelicot argémone*	Reproduction certaine ou probable	Informateur : ANA (Tessier Marc)		11	100	2006 - 2006

Groupe	Code Espèce (CD_NOM)	Nom scientifique de l'espèce	Nomm vernaculaire de l'espèce	Statut(s) biologique(s)	Sources	Degré d'abondance	Effectif inférieur estimé	Effectif supérieur estimé	Année/ Période d'observation
	112391	*Paradisea liliastrum (L.) Bertol., 1840*	*Paradisie faux lis, Lis des Alpes, Paradisie, Lis de Saint-bruno*	Reproduction certaine ou probable	Informateur : ANA (Canal Patrick), ISATIS (Tessier Marc), Kuku-Belharra (Presseq Boris), Maugé Christian	Moyen	11	100	1999 - 2008
	112586	*Pedicularis mixta Gren., 1853*	*Pédiculaire mixte*	Reproduction certaine ou probable	Informateur : ANA (Tessier Marc), ARIANE (De Munnik Nicolas), Assoc. TERRANOOS (Neau Miguel), CBNPMP (Bergès Christophe, Prud'homme François), MHN Toulouse (Presseq Boris)	Faible	101	1000	2004 - 2007
	112591	*Pedicularis pyrenaica J.Gay, 1832*	*Pédiculaire des Pyrénées*	Reproduction certaine ou probable	Informateur : ANA (Bertrand Alain), ARIANE (De Munnik Nicolas), Assoc. TERRANOOS (Neau Miguel), CBNPMP (Bergès Christophe, Cassan Sandra, Prud'homme François), Maugé Christian, MHN Toulouse (Presseq Boris)		1	10	1995 - 2007
	112604	*Pedicularis verticillata L., 1753*	*Pédiculaire verticillée*	Reproduction certaine ou probable	Informateur : CBNPMP (Bergès Christophe, Cassan Sandra)				2003 - 2003
	112872	*Peucedanum ostruthium (L.) W.D.J.Koch, 1824*	*Impératoire ostruthium, Impératoire, Benjoin*	Reproduction certaine ou probable	Informateur : CBNPMP (Bergès Christophe, Cassan Sandra, Penin David), Maugé Christian				1995 - 2006
	113397	*Phyteuma pyrenaicum R.Schulz, 1904*	*Raiponce des Pyrénées*	Reproduction certaine ou probable	Informateur : ANA (Tessier Marc), CBNPMP (Gire Lionel)		11	100	2003 - 2006
	114398	*Poa supina Schrad., 1806*	*Pâturin couché, Pâturin étalé*	Reproduction certaine ou probable	Informateur : Assoc. TERRANOOS (Neau Miguel), CBNPMP (Prud'homme François), MHN Toulouse (Presseq Boris)				2007 - 2007
	114637	*Polygonum alpinum All., 1773*	*Koenigie des Alpes, Renouée des Alpes*	Reproduction certaine ou probable	Informateur : ANA (Tessier Marc), ISATIS (Tessier Marc), Maugé Christian		11	100	2004 - 2008
	115414	*Potentilla aurea L., 1756*	*Potentille dorée*	Reproduction certaine ou probable	Informateur : Maugé Christian				2005 - 2005

Groupe	Code Espèce (CD_NOM)	Nom scientifique de l'espèce	Nomm vernaculaire de l'espèce	Statut(s) biologique(s)	Sources	Degré d'abondance	Effectif inférieur estimé	Effectif supérieur estimé	Année/ Période d'observation
	115587	*Potentilla palustris (L.) Scop., 1771*	*Comaret des marais, Potentille des marais*	Reproduction certaine ou probable	Informateur : ANA (Canal Patrick, Tessier Marc), Assoc. TERRANOOS (Neau Miguel), CBNPMP (Gire Lionel, Prud'homme François), CEN Midi-Pyrénées (Thomas Jacques), Maugé Christian, MHN Toulouse (Presseq Boris), SCOP SAGNE (Thomas Jacques, Viala Coralie)		101	1000	1995 - 2007
	115619	*Potentilla pyrenaica Ramond ex DC., 1805*	*Potentille des Pyrénées*	Reproduction certaine ou probable	Informateur : ANA, Assoc. TERRANOOS (Neau Miguel), CBNPMP (Bergès Christophe, Gire Lionel, Prud'homme François), Maugé Christian, MHN Toulouse (Presseq Boris)				2000 - 2007
	139460	*Pseudorchis albida subsp. albida (L.) Á.Löve & D.Löve, 1969*	*Faux orchis blanc, Pseudorchis blanc, Orchis blanc*	Reproduction certaine ou probable	Informateur : Assoc. TERRANOOS (Neau Miguel), CBNPMP (Prud'homme François), MHN Toulouse (Presseq Boris)				2007 - 2007
	139513	*Pulsatilla alpina subsp. apiifolia (Scop.) Nyman, 1878*	*Pulsatille soufrée, Anémone soufrée, Pulsatille à feuilles d'ache, Anémone à feuilles d'ache*	Reproduction certaine ou probable	Informateur : ANA (Tessier Marc)		11	100	2006 - 2006
	116459	*Pulsatilla vernalis (L.) Mill., 1768*	*Pulsatille printanière, Pulsatille de printemps, Anémone printanière, Anémone de printemps*	Reproduction certaine ou probable	Informateur : Maugé Christian				2004 - 2004
	116922	*Ranunculus angustifolius DC., 1808*	*Renoncule à feuilles étroites*	Reproduction certaine ou probable	Informateur : ANA (Tessier Marc), Assoc. TERRANOOS (Neau Miguel), CBNPMP (Bergès Christophe, Prud'homme François), MHN Toulouse (Presseq Boris)		11	100	2006 - 2007
	118204	*Rosa glauca Pourr., 1788*	*Rosier des Vosges, Rosier glauque, Rosier à feuilles rouges, Rosier ferrugineux*	Reproduction certaine ou probable	Informateur : Assoc. TERRANOOS (Neau Miguel), CBNPMP (Bergès Christophe, Cassan Sandra, Penin David, Prud'homme François), MHN Toulouse (Presseq Boris)				2003 - 2007

Groupe	Code Espèce (CD_NOM)	Nom scientifique de l'espèce	Nomm vernaculaire de l'espèce	Statut(s) biologique(s)	Sources	Degré d'abondance	Effectif inférieur estimé	Effectif supérieur estimé	Année/ Période d'observation
	119525	*Rumex longifolius DC., 1815*	*Patience à feuilles longues, Patience à longues feuilles, Oseille à feuilles longues, Oseille à longues feuilles, Rumex à feuilles longues*	Reproduction certaine ou probable	Informateur : CBNPMP (Bergès Christophe)				2003 - 2003
	140427	*Sagina saginoides subsp. pyrenaica (Rouy) Font Quer, 1949*	*Sagine fausse sagine, Sagine de Linné*	Reproduction certaine ou probable	Informateur : Assoc. TERRANOOS (Neau Miguel), CBNPMP (Prud'homme François), MHN Toulouse (Presseq Boris)				2007 - 2007
	119959	*Salix bicolor Willd., 1796*	*Saule bicolore*	Reproduction certaine ou probable	Informateur : ANA (Tessier Marc), CBNPMP (Bergès Christophe)		11	100	2003 - 2006
	120091	*Salix lapponum L., 1753*	*Saule des Lapons*	Reproduction certaine ou probable	Informateur : Assoc. TERRANOOS (Neau Miguel), CBNPMP (Prud'homme François), MHN Toulouse (Presseq Boris)				2007 - 2007
	120758	*Sanguisorba officinalis L., 1753*	*Sanguisorbe officinale, Grande pimprenelle, Sanguisorbe, Pimprenelle officinale*	Reproduction certaine ou probable	Informateur : Assoc. TERRANOOS (Neau Miguel), CBNPMP (Bergès Christophe, Cassan Sandra, Prud'homme François), Maugé Christian, MHN Toulouse (Presseq Boris)				1995 - 2007
	120976	*Saxifraga aquatica Lapeyr., 1801*	*Saxifrage aquatique*	Reproduction certaine ou probable	Informateur : ANA (Tessier Marc), ISATIS (Tessier Marc), Maugé Christian		11	100	2004 - 2009
	140611	*Saxifraga clusii subsp. clusii Gouan, 1773*	*Micranthe de L'Écluse, Saxifrage de L'Écluse*	Reproduction certaine ou probable	Informateur : CBNPMP (Bergès Christophe, Cassan Sandra)				2003 - 2003
	121059	*Saxifraga geranioides L., 1755*	*Saxifrage faux géranium*	Reproduction certaine ou probable	Informateur : ANA (Tessier Marc), Assoc. TERRANOOS (Neau Miguel), CBNPMP (Bergès Christophe, Prud'homme François), ISATIS (Tessier Marc), Maugé Christian, MHN Toulouse (Presseq Boris)		11	100	2001 - 2009

Groupe	Code Espèce (CD_NOM)	Nom scientifique de l'espèce	Nomm vernaculaire de l'espèce	Statut(s) biologique(s)	Sources	Degré d'abondance	Effectif inférieur estimé	Effectif supérieur estimé	Année/ Période d'observation
	140677	*Saxifraga pentadactylis subsp. pentadactylis Lapeyr., 1801*	*Saxifrage à cinq doigts, Saxifrage pentadactyle*	Reproduction certaine ou probable	Informateur : ANA (Tessier Marc), Assoc. TERRANOOS (Neau Miguel), CBNPMP (Bergès Christophe, Gire Lionel, Prud'homme François), ISATIS (Tessier Marc), Maugé Christian, MHN Toulouse (Presseq Boris)		11	100	2003 - 2009
	140836	*Scutellaria alpina subsp. alpina L., 1753*	*Scutellaire alpine, Scutellaire des Alpes*	Reproduction certaine ou probable	Informateur : ISATIS (Tessier Marc)		1	10	2009 - 2009
	122073	*Scutellaria minor Huds., 1762*	*Scutellaire mineure, Petite scutellaire, Scutellaire naine, Petite toque*	Reproduction certaine ou probable	Informateur : Maugé Christian				1995 - 1995
	122281	*Sedum villosum L., 1753*	*Orpin velu, Orpin pubescent*	Reproduction certaine ou probable	Informateur : ANA (Tessier Marc), ARIANE (De Munnik Nicolas), CBNPMP (Bergès Christophe, Cassan Sandra), Maugé Christian		11	100	1995 - 2006
	140929	*Sempervivum tectorum subsp. tectorum L., 1753*	*Joubarbe des toits, Grande joubarbe*	Reproduction certaine ou probable	Informateur : ANA (Tessier Marc)		11	100	2006 - 2006
	125226	*Streptopus amplexifolius (L.) DC., 1805*	*Streptope amplexicaule, Streptope à feuilles embrassantes, Uvulaire, Uvulaire à feuilles embrassantes, Sceau-de-Salomon rameux*	Reproduction certaine ou probable	Informateur : ISATIS (Tessier Marc), Maugé Christian		1	10	2004 - 2009
	125264	*Subularia aquatica L., 1753*	*Subulaire aquatique*	Reproduction certaine ou probable	Informateur : CBNPMP (Penin David), CEN Midi-Pyrénées (Thomas Jacques), Maugé Christian		11	100	1995 - 2005
	125319	*Swertia perennis L., 1753*	*Swertie vivace, Swertie pérenne*	Reproduction certaine ou probable	Informateur : ANA (Tessier Marc), ISATIS (Tessier Marc), Maugé Christian		11	100	2004 - 2009
	126008	*Teucrium montanum L., 1753*	*Germandrée des montagnes*	Reproduction certaine ou probable	Informateur : Maugé Christian				2004 - 2004

Groupe	Code Espèce (CD_NOM)	Nom scientifique de l'espèce	Nomm vernaculaire de l'espèce	Statut(s) biologique(s)	Sources	Degré d'abondance	Effectif inférieur estimé	Effectif supérieur estimé	Année/ Période d'observation
	126925	*Tozzia alpina L., 1753*	*Tozzie des Alpes*	Reproduction certaine ou probable	Informateur : ISATIS (Tessier Marc)		1	10	2008 - 2008
	127237	*Trifolium badium Schreb., 1804*	*Trèfle bai, Trèfle brun*	Reproduction certaine ou probable	Informateur : ANA (Tessier Marc), CBNPMP (Bergès Christophe, Cassan Sandra, Penin David)		1	10	2000 - 2006
	127482	*Trifolium spadiceum L., 1755*	*Trèfle à spadice, Trèfle jaune doré*	Reproduction certaine ou probable	Informateur : ANA (Tessier Marc), CBNPMP (Bergès Christophe, Cassan Sandra), Maugé Christian		1	10	1995 - 2006
	127872	*Trollius europaeus L., 1753*	*Trolle d'Europe, Boule-d'or*	Reproduction certaine ou probable	Informateur : CEN Midi-Pyrénées (Thomas Jacques), Maugé Christian				1995 - 2005
	142001	*Tulipa sylvestris subsp. australis (Link) Pamp., 1914*	*Tulipe australe, Tulipe des Alpes, Tulipe du Midi*	Reproduction certaine ou probable	Informateur : Maugé Christian				2004 - 2004
	128810	*Veronica bellidioides L., 1753*	*Véronique fausse pâquerette*	Reproduction certaine ou probable	Informateur : ANA (Tessier Marc), Assoc. TERRANOOS (Neau Miguel), CBNPMP (Prud'homme François), MHN Toulouse (Presseq Boris)		11	100	2006 - 2007
Ptéridophytes	95056	*Diphasiastrum alpinum (L.) Holub, 1975*	*Lycopode des Alpes, Diphasiastre des Alpes*	Reproduction certaine ou probable	Informateur : ANA (Tessier Marc), ISATIS (Tessier Marc)		1	10	2006 - 2008
	96553	*Equisetum variegatum Schleich., 1797*	*Prêle panachée*	Reproduction certaine ou probable	Informateur : Assoc. TERRANOOS (Neau Miguel), CBNPMP (Prud'homme François), MHN Toulouse (Presseq Boris)				2007 - 2007
	103841	*Isoetes echinospora Durieu, 1861*	*Isoète à spores épineuses, Isoète à spores spinuleuses, Isoète à spores échinulées*	Reproduction certaine ou probable	Informateur : CBNPMP (Penin David)		101	1000	2003 - 2003
	103843	*Isoetes lacustris L., 1753*	*Isoète des lacs*	Reproduction certaine ou probable	Informateur : ANA (Tessier Marc)		101	1000	2006 - 2006

Groupe	Code Espèce (CD_NOM)	Nom scientifique de l'espèce	Nomm vernaculaire de l'espèce	Statut(s) biologique(s)	Sources	Degré d'abondance	Effectif inférieur estimé	Effectif supérieur estimé	Année/ Période d'observation
	106993	*Lycopodiella inundata (L.) Holub, 1964*	*Lycopodielle inondée, Lycopode des tourbières, Lycopode inondé*	Reproduction certaine ou probable	Informateur : CBNPMP (Gire Lionel), Maugé Christian		101	1000	1995 - 2004
Reptiles	79284	*Iberolacerta aurelioi (Arribas, 1994)*	*Lézard d'Aurelio (Le)*	Reproduction indéterminée	Informateur : ANA (Tessier Marc), Nature Midi-Pyrénées (Pottier Gilles)		1	1	2004 - 2006
	432579	*Lacerta agilis garzoni Palacios & Castraviejo, 1975*	*Lézard des souches de Garzon (Le)*	Reproduction indéterminée	Informateur : Nature Midi-Pyrénées (Calvez Olivier, Pottier Gilles)		1	1	2006 - 2006

7.2 Espèces autres

Groupe	Code Espèce (CD_NOM)	Nom scientifique de l'espèce	Nomm vernaculaire de l'espèce	Statut(s) biologique(s)	Sources	Degré d'abondance	Effectif inférieur estimé	Effectif supérieur estimé	Année/ Période d'observation
Autres	250399	*Deutonura deficiens deficiens Deharveng, 1979*		Reproduction indéterminée	Informateur : Laboratoire EcoLab (UMR 5245)		1	1	1979 - 1979
Basidiomycètes	44363	*Albatrellus cristatus (Pers. : Fr.) Kotlaba & Pouzar*	*Polypore craquelé*	Reproduction certaine ou probable	Informateur : ARIANE (De Munnik Nicolas)				1990 - 1990
	35806	*Cortinarius variecolor (Pers. : Fr.) Fr.*		Reproduction certaine ou probable	Informateur : ARIANE (De Munnik Nicolas)				1990 - 1990
	30126	*Hygrocybe coccinea (J.C. Sch. : Fr.) Kummer*	*Hygrophore cocciné*	Reproduction certaine ou probable	Informateur : ARIANE (De Munnik Nicolas)				1990 - 1990
	469744	*Hygrocybe persistens var. langei (Kühner) Bon*		Reproduction certaine ou probable	Informateur : ARIANE (De Munnik Nicolas)				1994 - 1994
	465266	*Pluteus leoninus (J.C. Sch. : Fr.) Kummer*	*Pluté couleur de lion*	Reproduction certaine ou probable	Informateur : ARIANE (De Munnik Nicolas)				2000 - 2000

Groupe	Code Espèce (CD_NOM)	Nom scientifique de l'espèce	Nomm vernaculaire de l'espèce	Statut(s) biologique(s)	Sources	Degré d'abondance	Effectif inférieur estimé	Effectif supérieur estimé	Année/ Période d'observation
	39751	*Russula foetens (Pers. : Fr.) Pers.*	*Russule fétide*	Reproduction certaine ou probable	Informateur : ARIANE (De Munnik Nicolas)				1990 - 1990
	39824	*Russula insignis Quélet*	*Russule à voile jaune*	Reproduction certaine ou probable	Informateur : ARIANE (De Munnik Nicolas)				2005 - 2005
	518775	*Russula pectinatoides sensu auct. europ.*	*Russule à odeur de baudruche*	Reproduction certaine ou probable	Informateur : ARIANE (De Munnik Nicolas)				1991 - 1991
	29678	*Strobilomyces floccopus (Vahl : Fr.) P. Karsten*	*Bolet pomme de pin*	Reproduction certaine ou probable	Informateur : ARIANE (Pellicier Maurice)				1990 - 1990
	44787	*Tomentella ferruginea (Pers. : Fr.) Patouillard*		Reproduction certaine ou probable	Informateur : ARIANE (De Munnik Nicolas)				1999 - 1999
Lépidoptères	53315	*Carterocephalus palaemon (Pallas, 1771)*	*Hespérie du Brome (L'), Échiquier (L'), Palémon (Le), Petit Pan (Le)*	Reproduction indéterminée	Informateur : Laboratoire EcoLab (UMR 5245) (Albre Jérôme)		1	1	2002 - 2002
	53569	*Erebia meolans (de Prunner, 1798)*	*Moiré des Fétuques (Le)*	Reproduction indéterminée	Informateur : Laboratoire EcoLab (UMR 5245) (Albre Jérôme, Legal Luc)		1	1	2002 - 2003
Oiseaux	2543	*Gallinago gallinago (Linnaeus, 1758)*	*Bécassine des marais*	Reproduction indéterminée	Informateur : ANA (Morscheidt Jérôme)		1	1	1995 - 1995
	2603	*Tringa ochropus Linnaeus, 1758*	*Chevalier culblanc*	Reproduction indéterminée	Informateur : ANA (Morscheidt Jérôme)		1	1	1995 - 1995
Orthoptères	65768	*Antaxius hispanicus Bolívar, 1884*	*Antaxie pyrénéenne*	Reproduction indéterminée	Informateur : ASINAT (Defaut Bernard)		1	1	1959 - 1959
	66119	*Gomphoceridius brevipennis (Brisout de Barneville, 1858)*	*Gomphocère pyrénéen*	Reproduction indéterminée	Informateur : ASINAT (Defaut Bernard)		1	1	1959 - 1959
	65719	*Metrioptera saussuriana (Frey-Gessner, 1872)*	*Decticelle des alpages*	Reproduction indéterminée	Informateur : ASINAT (Defaut Bernard)		1	1	1959 - 1959

Groupe	Code Espèce (CD_NOM)	Nom scientifique de l'espèce	Nomm vernaculaire de l'espèce	Statut(s) biologique(s)	Sources	Degré d'abondance	Effectif inférieur estimé	Effectif supérieur estimé	Année/ Période d'observation
Phanérogames	81614	*Alopecurus alpinus Vill., 1786*	*Vulpin de Gérard, Vulpin des Alpes*	Reproduction certaine ou probable	Informateur : Assoc. TERRANOOS (Neau Miguel), CBNPMP (Prud'homme François), Maugé Christian, MHN Toulouse (Presseq Boris)				2004 - 2007
	87021	*Bupleurum angulosum L., 1753*	*Buplèvre anguleux*	Reproduction certaine ou probable	Informateur : ANA (Tessier Marc)		1	10	2006 - 2006
	87545	*Calycocorsus stipitatus (Jacq.) Rauschert, 1966*	*Willemétie stipitée, Calycocorsus stipité, Willemétie fausse apargie*	Reproduction certaine ou probable	Informateur : Maugé Christian				2001 - 2005
	133303	*Cirsium acaulon subsp. acaulon*		Reproduction certaine ou probable	Informateur : CBNPMP (Bergès Christophe, Cassan Sandra), Maugé Christian				2003 - 2005
	133835	*Dianthus deltoides subsp. deltoides L., 1753*	*Œillet deltoïde, Œillet couché, Œillet à delta*	Reproduction certaine ou probable	Informateur : Assoc. TERRANOOS (Neau Miguel), CBNPMP (Bergès Christophe, Gire Lionel, Prud'homme François), CEN Midi-Pyrénées (Déjean Sylvain), Maugé Christian, MHN Toulouse (Presseq Boris)				1990 - 2007
	96165	*Epilobium duriaei J.Gay ex Godr., 1849*	*Épilobe de Durieu*	Reproduction certaine ou probable	Informateur : Assoc. TERRANOOS (Neau Miguel), CBNPMP (Prud'homme François), MHN Toulouse (Presseq Boris)				2007 - 2007
	135019	*Gentiana burseri subsp. burseri Lapeyr., 1813*	*Gentiane de Burser*	Reproduction certaine ou probable	Informateur : ANA (Tessier Marc), ARIANE (De Munnik Nicolas), CBNPMP (Bergès Christophe), ISATIS (Tessier Marc), Maugé Christian		11	100	1995 - 2009
	105261	*Lathyrus sphaericus Retz., 1783*	*Gesse sphérique, Gesse à fruits ronds, Gesse à graines rondes, Gesse à graines sphériques*	Reproduction certaine ou probable	Informateur : CBNPMP (Bergès Christophe, Cassan Sandra), Maugé Christian				2003 - 2006
	106275	*Linum alpinum Jacq., 1762*	*Lin des Alpes, Lin saxicole, Lin d'Ockendon*	Reproduction certaine ou probable	Informateur : ANA (Tessier Marc), Maugé Christian		11	100	2004 - 2006

Groupe	Code Espèce (CD_NOM)	Nom scientifique de l'espèce	Nomm vernaculaire de l'espèce	Statut(s) biologique(s)	Sources	Degré d'abondance	Effectif inférieur estimé	Effectif supérieur estimé	Année/ Période d'observation
	106379	*Lithospermum arvense L., 1753*	*Fausse buglosse des champs, Grémil des champs*	Reproduction certaine ou probable	Informateur : Maugé Christian				2006 - 2006
	106846	*Luzula nivea (Nathh.) DC., 1805*	*Luzule blanche, Luzule des neiges, Luzule blanc-de-neige*	Reproduction certaine ou probable	Informateur : ANA (Bertrand Alain, Tessier Marc), Assoc. TERRANOOS (Neau Miguel), CBNPMP (Bergès Christophe, Chaney Matthieu, Gire Lionel, Prud'homme François), CEN Midi-Pyrénées (Déjean Sylvain), ISATIS (Tessier Marc), Maugé Christian, MHN Toulouse (Presseq Boris)		11	100	1995 - 2008
	106861	*Luzula sudetica (Willd.) Schult., 1814*	*Luzule des Sudètes*	Reproduction certaine ou probable	Informateur : Assoc. TERRANOOS (Neau Miguel), CBNPMP (Prud'homme François), MHN Toulouse (Presseq Boris)				2007 - 2007
	108874	*Muscari comosum (L.) Mill., 1768*	*Muscari chevelu, Muscari à toupet*	Reproduction certaine ou probable	Informateur : CBNPMP (Bergès Christophe, Cassan Sandra), Maugé Christian				2003 - 2006
	112453	*Paronychia polygonifolia (Vill.) DC., 1805*	*Paronyque à feuilles de renouée*	Reproduction certaine ou probable	Informateur : Assoc. TERRANOOS (Neau Miguel), CBNPMP (Bergès Christophe, Prud'homme François), MHN Toulouse (Presseq Boris)				2007 - 2007
	113957	*Plantago sempervirens Crantz, 1766*	*Plantain toujours vert, Œil-de-chien*	Reproduction certaine ou probable	Informateur : ANA (Tessier Marc)		1	10	2006 - 2006
	121177	*Saxifraga rotundifolia L., 1753*	*Saxifrage à feuilles rondes*	Reproduction certaine ou probable	Informateur : ANA (Tessier Marc), Assoc. TERRANOOS (Neau Miguel), CBNPMP (Bergès Christophe, Cassan Sandra, Chaney Matthieu, Prud'homme François), CEN Midi-Pyrénées (Déjean Sylvain), ISATIS (Tessier Marc), Maugé Christian, MHN Toulouse (Presseq Boris)		11	100	1999 - 2008
	141121	*Silene ciliata subsp. ciliata Pourr., 1788*	*Silène cilié*	Reproduction certaine ou probable	Informateur : ANA (Tessier Marc), Assoc. TERRANOOS (Neau Miguel), CBNPMP (Prud'homme François), ISATIS (Tessier Marc), Maugé Christian, MHN Toulouse (Presseq Boris)		11	100	2004 - 2009
	128428	*Valeriana pyrenaica L., 1753*	*Valériane des Pyrénées*	Reproduction certaine ou probable	Informateur : ANA (Tessier Marc), Assoc. TERRANOOS (Neau Miguel), CBNPMP (Bergès Christophe, Cassan Sandra, Prud'homme François), CEN Midi-Pyrénées (Déjean Sylvain), ISATIS (Tessier Marc), Maugé Christian, MHN Toulouse (Presseq Boris)		11	100	1995 - 2008

Groupe	Code Espèce (CD_NOM)	Nom scientifique de l'espèce	Nomm vernaculaire de l'espèce	Statut(s) biologique(s)	Sources	Degré d'abondance	Effectif inférieur estimé	Effectif supérieur estimé	Année/ Période d'observation
	128476	*Valerianella locusta (L.) Laterr., 1821*	*Valérianelle potagère, Mache doucette, Mache, Doucette*	Reproduction certaine ou probable	Informateur : Maugé Christian				1990 - 2006
	129191	*Vicia hirsuta (L.) Gray, 1821*	*Vesce hérissée*	Reproduction certaine ou probable	Informateur : ANA (Tessier Marc), Maugé Christian				1990 - 2006
	129263	*Vicia orobus DC., 1815*	*Vesce orobe, Vesce des Landes*	Reproduction certaine ou probable	Informateur : ANA (Tessier Marc), CBNPMP (Bergès Christophe, Cassan Sandra), ISATIS (Tessier Marc), Maugé Christian		11	100	1995 - 2008
	129325	*Vicia tetrasperma (L.) Schreb., 1771*	*Ers à quatre graines, Lentillon, Vesce à quatre graines*	Reproduction certaine ou probable	Informateur : Maugé Christian				2001 - 2001
	129506	*Viola arvensis Murray, 1770*	*Violette des champs, Pensée des champs*	Reproduction certaine ou probable	Informateur : ANA (Tessier Marc)				2006 - 2006
Reptiles	79278	*Zootoca vivipara (Lichtenstein, 1823)*	*Lézard vivipare (Le)*	Reproduction indéterminée	Informateur : ANA (Holliger Benoît)		1	1	1995 - 1995

7.3 Autres espèces à enjeux

Non renseigné

7.4 Espèces à statut réglementé

Groupe	Code Espèce (CD_NOM)	Espèce (nom scientifique)	Statut de déterminance	Réglementation
Amphibiens	444427	*Calotriton asper (Al. Dugès, 1852)*	Déterminante	Arrêté du 8 janvier 2021 fixant la liste des amphibiens et des reptiles représentés sur le territoire métropolitain protégés sur l'ensemble du territoire national et les modalités de leur protection *(lien)*
				Directive 92/43/CEE (Directive européenne dite Directive Habitats-Faune-Flore) *(lien)*
	444432	*Lissotriton helveticus (Razoumowsky, 1789)*	Déterminante	Arrêté du 8 janvier 2021 fixant la liste des amphibiens et des reptiles représentés sur le territoire métropolitain protégés sur l'ensemble du territoire national et les modalités de leur protection *(lien)*
Insectes	53865	*Euphydryas aurinia (Rottemburg, 1775)*	Déterminante	Directive 92/43/CEE (Directive européenne dite Directive Habitats-Faune-Flore) *(lien)*
				Liste des insectes protégés sur l'ensemble du territoire et les modalités de leur protection *(lien)*
Mammifères	60243	*Galemys pyrenaicus (E. Geoffroy, 1811)*	Déterminante	Directive 92/43/CEE (Directive européenne dite Directive Habitats-Faune-Flore) *(lien)*
				Liste des espèces animales et végétales à la protection desquelles il ne peut être dérogé qu'après avis du Conseil national de la protection de la nature *(lien)*
				Liste des mammifères terrestres protégés sur l'ensemble du territoire français et les modalités de leur protection *(lien)*
	60630	*Lutra lutra (Linnaeus, 1758)*	Déterminante	Directive 92/43/CEE (Directive européenne dite Directive Habitats-Faune-Flore) *(lien)*
				Liste des espèces de vertébrés protégées menacées d'extinction en France et dont l'aire de répartition excède le territoire d'un département *(lien)*
				Liste des mammifères terrestres protégés sur l'ensemble du territoire français et les modalités de leur protection *(lien)*
	61128	*Rupicapra pyrenaica Bonaparte, 1845*	Déterminante	Liste des espèces de gibier dont la chasse est autorisée *(lien)*
Oiseaux	2543	*Gallinago gallinago (Linnaeus, 1758)*	Autre	Liste des espèces de gibier dont la chasse est autorisée *(lien)*
				Protection et commercialisation de certaines espèces d'oiseaux sur le territoire français national *(lien)*
	2603	*Tringa ochropus Linnaeus, 1758*	Autre	Liste des oiseaux protégés sur l'ensemble du territoire et les modalités de leur protection *(lien)*
	2645	*Aquila chrysaetos (Linnaeus, 1758)*	Déterminante	Directive 79/409/CEE (Directive européenne dite Directive Oiseaux) *(lien)*
				Liste des espèces animales et végétales à la protection desquelles il ne peut être dérogé qu'après avis du Conseil national de la protection de la nature *(lien)*
				Liste des oiseaux protégés sur l'ensemble du territoire et les modalités de leur protection *(lien)*
	2873	*Circaetus gallicus (Gmelin, 1788)*	Déterminante	Directive 79/409/CEE (Directive européenne dite Directive Oiseaux) *(lien)*
				Liste des oiseaux protégés sur l'ensemble du territoire et les modalités de leur protection *(lien)*
	2938	*Falco peregrinus Tunstall, 1771*	Déterminante	Directive 79/409/CEE (Directive européenne dite Directive Oiseaux) *(lien)*
				Liste des espèces animales et végétales à la protection desquelles il ne peut être dérogé qu'après avis du Conseil national de la protection de la nature *(lien)*
				Liste des oiseaux protégés sur l'ensemble du territoire et les modalités de leur protection *(lien)*

Groupe	Code Espèce (CD_NOM)	Espèce (nom scientifique)	Statut de déterminance	Réglementation
				Liste des oiseaux représentés dans le département de la Guyane protégés sur l'ensemble du territoire et les modalités de leur protection *(lien)*
				Prévention de l'introduction et de la propagation des espèces animales exotiques envahissantes sur le territoire de la Guadeloupe *(lien)*
				Prévention de l'introduction et de la propagation des espèces animales exotiques envahissantes sur le territoire de la Martinique *(lien)*
	2966	*Tetrao urogallus aquitanicus Ingram, 1915*	Déterminante	Directive 79/409/CEE (Directive européenne dite Directive Oiseaux) *(lien)*
				Liste des espèces de gibier dont la chasse est autorisée *(lien)*
				Liste des oiseaux protégés sur l'ensemble du territoire et les modalités de leur protection *(lien)*
				Protection et commercialisation de certaines espèces d'oiseaux sur le territoire français national *(lien)*
	2992	*Perdix perdix hispaniensis Reichenow, 1892*	Déterminante	Directive 79/409/CEE (Directive européenne dite Directive Oiseaux) *(lien)*
				Liste des espèces de gibier dont la chasse est autorisée *(lien)*
	3533	*Aegolius funereus (Linnaeus, 1758)*	Déterminante	Directive 79/409/CEE (Directive européenne dite Directive Oiseaux) *(lien)*
				Liste des espèces animales et végétales à la protection desquelles il ne peut être dérogé qu'après avis du Conseil national de la protection de la nature *(lien)*
				Liste des oiseaux protégés sur l'ensemble du territoire et les modalités de leur protection *(lien)*
Reptiles	79278	*Zootoca vivipara (Lichtenstein, 1823)*	Autre	Arrêté du 8 janvier 2021 fixant la liste des amphibiens et des reptiles représentés sur le territoire métropolitain protégés sur l'ensemble du territoire national et les modalités de leur protection *(lien)*
	79284	*Iberolacerta aurelioi (Arribas, 1994)*	Déterminante	Arrêté du 8 janvier 2021 fixant la liste des amphibiens et des reptiles représentés sur le territoire métropolitain protégés sur l'ensemble du territoire national et les modalités de leur protection *(lien)*
	432579	*Lacerta agilis garzoni Palacios & Castraviejo, 1975*	Déterminante	Arrêté du 8 janvier 2021 fixant la liste des amphibiens et des reptiles représentés sur le territoire métropolitain protégés sur l'ensemble du territoire national et les modalités de leur protection *(lien)*
				Directive 92/43/CEE (Directive européenne dite Directive Habitats-Faune-Flore) *(lien)*
Angiospermes	84053	*Artemisia umbelliformis Lam., 1783*	Déterminante	Liste des espèces végétales sauvages pouvant faire l'objet d'une réglementation préfectorale permanente ou temporaire *(lien)*
	92282	*Convallaria majalis L., 1753*	Déterminante	Liste des espèces végétales sauvages pouvant faire l'objet d'une réglementation préfectorale permanente ou temporaire *(lien)*
	95438	*Drosera intermedia Hayne, 1798*	Déterminante	Liste des espèces végétales protégées sur l'ensemble du territoire français métropolitain *(lien)*
	95442	*Drosera rotundifolia L., 1753*	Déterminante	Liste des espèces végétales protégées sur l'ensemble du territoire français métropolitain *(lien)*
	120091	*Salix lapponum L., 1753*	Déterminante	Liste des espèces végétales protégées sur l'ensemble du territoire français métropolitain *(lien)*
	125264	*Subularia aquatica L., 1753*	Déterminante	Liste des espèces animales et végétales à la protection desquelles il ne peut être dérogé qu'après avis du Conseil national de la protection de la nature *(lien)*
	133817	*Dianthus barbatus subsp. barbatus L., 1753*	Déterminante	Liste des espèces végétales sauvages pouvant faire l'objet d'une réglementation préfectorale permanente ou temporaire *(lien)*
	133835	*Dianthus deltoides subsp. deltoides L., 1753*	Autre	Liste des espèces végétales sauvages pouvant faire l'objet d'une réglementation préfectorale permanente ou temporaire *(lien)*

Groupe	Code Espèce (CD_NOM)	Espèce (nom scientifique)	Statut de déterminance	Réglementation
Mousses	6722	*Sphagnum angustifolium (C.E.O.Jensen ex Russow) C.E.O.Jensen*	Déterminante	Directive 92/43/CEE (Directive européenne dite Directive Habitats-Faune-Flore) *(lien)*
				Liste des espèces végétales sauvages pouvant faire l'objet d'une réglementation préfectorale permanente ou temporaire *(lien)*
	6728	*Sphagnum capillifolium (Ehrh.) Hedw.*	Déterminante	Directive 92/43/CEE (Directive européenne dite Directive Habitats-Faune-Flore) *(lien)*
				Liste des espèces végétales sauvages pouvant faire l'objet d'une réglementation préfectorale permanente ou temporaire *(lien)*
	6734	*Sphagnum compactum Lam. & DC.*	Déterminante	Directive 92/43/CEE (Directive européenne dite Directive Habitats-Faune-Flore) *(lien)*
				Liste des espèces végétales sauvages pouvant faire l'objet d'une réglementation préfectorale permanente ou temporaire *(lien)*
	6739	*Sphagnum cuspidatum Ehrh. ex Hoffm.*	Déterminante	Directive 92/43/CEE (Directive européenne dite Directive Habitats-Faune-Flore) *(lien)*
				Liste des espèces végétales sauvages pouvant faire l'objet d'une réglementation préfectorale permanente ou temporaire *(lien)*
	6746	*Sphagnum fallax (H.Klinggr.) H.Klinggr.*	Déterminante	Directive 92/43/CEE (Directive européenne dite Directive Habitats-Faune-Flore) *(lien)*
				Liste des espèces végétales sauvages pouvant faire l'objet d'une réglementation préfectorale permanente ou temporaire *(lien)*
	6748	*Sphagnum flexuosum Dozy & Molk.*	Déterminante	Directive 92/43/CEE (Directive européenne dite Directive Habitats-Faune-Flore) *(lien)*
				Liste des espèces végétales sauvages pouvant faire l'objet d'une réglementation préfectorale permanente ou temporaire *(lien)*
	6751	*Sphagnum girgensohnii Russow*	Déterminante	Directive 92/43/CEE (Directive européenne dite Directive Habitats-Faune-Flore) *(lien)*
				Liste des espèces végétales sauvages pouvant faire l'objet d'une réglementation préfectorale permanente ou temporaire *(lien)*
	6769	*Sphagnum palustre L.*	Déterminante	Directive 92/43/CEE (Directive européenne dite Directive Habitats-Faune-Flore) *(lien)*
				Liste des espèces végétales sauvages pouvant faire l'objet d'une réglementation préfectorale permanente ou temporaire *(lien)*
	6774	*Sphagnum papillosum Lindb.*	Déterminante	Directive 92/43/CEE (Directive européenne dite Directive Habitats-Faune-Flore) *(lien)*
				Liste des espèces végétales sauvages pouvant faire l'objet d'une réglementation préfectorale permanente ou temporaire *(lien)*
	6776	*Sphagnum platyphyllum (Lindb. ex Braithw.) Warnst.*	Déterminante	Directive 92/43/CEE (Directive européenne dite Directive Habitats-Faune-Flore) *(lien)*
				Liste des espèces végétales sauvages pouvant faire l'objet d'une réglementation préfectorale permanente ou temporaire *(lien)*
	6780	*Sphagnum quinquefarium (Braithw.) Warnst.*	Déterminante	Directive 92/43/CEE (Directive européenne dite Directive Habitats-Faune-Flore) *(lien)*
				Liste des espèces végétales sauvages pouvant faire l'objet d'une réglementation préfectorale permanente ou temporaire *(lien)*
	6784	*Sphagnum rubellum Wilson*	Déterminante	Directive 92/43/CEE (Directive européenne dite Directive Habitats-Faune-Flore) *(lien)*
				Liste des espèces végétales sauvages pouvant faire l'objet d'une réglementation préfectorale permanente ou temporaire *(lien)*

Groupe	Code Espèce (CD_NOM)	Espèce (nom scientifique)	Statut de déterminance	Réglementation
	6785	*Sphagnum russowii Warnst.*	Déterminante	Directive 92/43/CEE (Directive européenne dite Directive Habitats-Faune-Flore) *(lien)*
				Liste des espèces végétales sauvages pouvant faire l'objet d'une réglementation préfectorale permanente ou temporaire *(lien)*
	6789	*Sphagnum squarrosum Crome*	Déterminante	Directive 92/43/CEE (Directive européenne dite Directive Habitats-Faune-Flore) *(lien)*
				Liste des espèces végétales sauvages pouvant faire l'objet d'une réglementation préfectorale permanente ou temporaire *(lien)*
	6794	*Sphagnum subsecundum Nees*	Déterminante	Directive 92/43/CEE (Directive européenne dite Directive Habitats-Faune-Flore) *(lien)*
				Liste des espèces végétales sauvages pouvant faire l'objet d'une réglementation préfectorale permanente ou temporaire *(lien)*
	6795	*Sphagnum tenellum (Brid.) Pers. ex Brid.*	Déterminante	Directive 92/43/CEE (Directive européenne dite Directive Habitats-Faune-Flore) *(lien)*
				Liste des espèces végétales sauvages pouvant faire l'objet d'une réglementation préfectorale permanente ou temporaire *(lien)*
	6797	*Sphagnum teres (Schimp.) Ångstr.*	Déterminante	Directive 92/43/CEE (Directive européenne dite Directive Habitats-Faune-Flore) *(lien)*
				Liste des espèces végétales sauvages pouvant faire l'objet d'une réglementation préfectorale permanente ou temporaire *(lien)*
Ptéridophytes	95056	*Diphasiastrum alpinum (L.) Holub, 1975*	Déterminante	Directive 92/43/CEE (Directive européenne dite Directive Habitats-Faune-Flore) *(lien)*
				Liste des espèces végétales protégées sur l'ensemble du territoire français métropolitain *(lien)*
	103841	*Isoetes echinospora Durieu, 1861*	Déterminante	Liste des espèces animales et végétales à la protection desquelles il ne peut être dérogé qu'après avis du Conseil national de la protection de la nature *(lien)*
				Liste des espèces végétales protégées sur l'ensemble du territoire français métropolitain *(lien)*
	103843	*Isoetes lacustris L., 1753*	Déterminante	Liste des espèces végétales protégées sur l'ensemble du territoire français métropolitain *(lien)*
	106993	*Lycopodiella inundata (L.) Holub, 1964*	Déterminante	Directive 92/43/CEE (Directive européenne dite Directive Habitats-Faune-Flore) *(lien)*
				Liste des espèces végétales protégées sur l'ensemble du territoire français métropolitain *(lien)*

8. LIENS ESPECES ET HABITATS

Non renseigné

9. SOURCES

Type	Auteur	Année de publication	Titre
Bibliographie	ANA, Guerby L.	2001	Bulletin de liaison de l'ANA n°49

Type	Auteur	Année de publication	Titre
	Arlandes G.	2003	Le lagopède alpin en Haute Ariège. Abondance er premiers résultats sur l'utilisation de l'espace montagnard. Chasseur de France - Fédération de l'Ariège
	Caniot Ph.	2003	Suivi de l'Aigle royal dans le département de l'Ariège : période 1992-2002. Poster actes du colloque des 14 et 15 nov. 2003 à Cahors, Ed. Nature Midi-Pyrénées
	Espaces Naturels de Midi-Pyrénées - conservatoire régional	1999	Les tourbières de Midi-Pyrénées : comment les conserver ? Espaces Naturels de Midi-Pyrénées, programme life tourbières de France. 116 p.
	Pottier G., Calvez O., Deso G.	2007	Redécouverte du Lézard agile de Garzón Lacerta agilis garzoni Palacios & Castroviejo, 1975 (Reptilia, Sauria, Lacertidae) sur le bassin versant atlantique des Pyrénées (département de l'Ariège et principauté d'Andorre). Bull. Soc. Herp. France.
Informateur	AFL (Coste Clother)		
	AFL (Coste Clother)		
	ANA, Assoc. TERRANOOS (Neau Miguel), CBNPMP (Bergès Christophe, Gire Lionel, Prud'homme François), Maugé Christian, MHN Toulouse (Presseq Boris)		
	ANA (Bertrand Alain)		
	ANA (Bertrand Alain)		
	ANA (Bertrand Alain), ARIANE (De Munnik Nicolas), Assoc. TERRANOOS (Neau Miguel), CBNPMP (Bergès Christophe, Cassan Sandra, Prud'homme François), Maugé Christian, MHN Toulouse (Presseq Boris)		
	ANA (Bertrand Alain), ARIANE (De Munnik Nicolas), Maugé Christian		
	ANA (Bertrand Alain, Dedieu Maurice, Tessier Marc), ARIANE (De Munnik Nicolas), Assoc. TERRANOOS (Neau Miguel), CBNPMP (Bergès Christophe, Gire Lionel, Prud'homme François), ISATIS (Tessier Marc), Maugé Christian, MHN Toulouse (Presseq Boris), Nature Midi-Pyrénées (Calas Jérôme), ONCFS Sud-Ouest (Bisquey Laurent, Fabre Alain, Faup Étienne)		
	ANA (Bertrand Alain, Dedieu Maurice, Tessier Marc), Assoc. TERRANOOS (Neau Miguel), CBNPMP (Bergès Christophe, Prud'homme François), ISATIS (Tessier Marc), Maugé Christian, MHN Toulouse (Presseq Boris)		
	ANA (Bertrand Alain), ISATIS (Tessier Marc), Maugé Christian		
	ANA (Bertrand Alain), Maugé Christian		
	ANA (Bertrand Alain, Morscheidt Jérôme), FDC 09 (Marty Évelyn), Nature Midi-Pyrénées (Delmas Norbert), OGM		

Type	Auteur	Année de publication	Titre
	ANA (Bertrand Alain, Tessier Marc), ARIANE (De Munnik Nicolas), Assoc. TERRANOOS (Neau Miguel), CBNPMP (Bergès Christophe, Cassan Sandra, Gire Lionel, Prud'homme François), CEN Midi-Pyrénées (Déjean Sylvain, Thomas Jacques), ISATIS (Tessier Marc), Maugé Christian, MHN Toulouse (Presseq Boris), SCOP SAGNE (Thomas Jacques, Viala Coralie)		
	ANA (Bertrand Alain, Tessier Marc), Assoc. TERRANOOS (Neau Miguel), CBNPMP (Bergès Christophe, Chaney Matthieu, Gire Lionel, Prud'homme François), CEN Midi-Pyrénées (Déjean Sylvain), ISATIS (Tessier Marc), Maugé Christian, MHN Toulouse (Presseq Boris)		
	ANA (Bertrand Alain, Tessier Marc), Assoc. TERRANOOS (Neau Miguel), CBNPMP (Bergès Christophe, Gire Lionel, Prud'homme François), CEN Midi-Pyrénées (Déjean Sylvain, Thomas Jacques), ISATIS (Tessier Marc), Maugé Christian, MHN Toulouse (Presseq Boris)		
	ANA (Bertrand Alain, Tessier Marc), Assoc. TERRANOOS (Neau Miguel), CBNPMP (Bergès Christophe, Penin David, Prud'homme François), CEN Midi-Pyrénées (Thomas Jacques), ISATIS (Tessier Marc), Maugé Christian, MHN Toulouse (Presseq Boris), SCOP SAGNE (Thomas Jacques, Viala Coralie)		
	ANA (Canal Patrick), ISATIS (Tessier Marc), Kuku-Belharra (Presseq Boris), Maugé Christian		
	ANA (Canal Patrick, Tessier Marc), Assoc. TERRANOOS (Neau Miguel), CBNPMP (Gire Lionel, Prud'homme François), CEN Midi-Pyrénées (Thomas Jacques), Maugé Christian, MHN Toulouse (Presseq Boris), SCOP SAGNE (Thomas Jacques, Viala Coralie)		
	ANA (Canal Patrick, Tessier Marc), CBNPMP (Gire Lionel), Maugé Christian		
	ANA (Dedieu Maurice)		
	ANA (Duhaze Benoît)		
	ANA (Duhaze Benoît, Hart Graham), SHNAO (Arnaud Jean-Pierre)		
	ANA (Garric Julien)		
	ANA (Garric Julien, Morscheidt Jérôme), Nature Midi-Pyrénées (Rousseau Denis)		
	ANA (Hart Graham)		
	ANA (Holliger Benoît)		
	ANA (Holliger Benoît)		
	ANA (Morscheidt Jérôme)		
	ANA (Morscheidt Jérôme)		
	ANA (Morscheidt Jérôme), FDC 09 (Marty Évelyn), OGM		

Type	Auteur	Année de publication	Titre
	ANA (personne morale)		
	ANA (Tessier Marc)		
	ANA (Tessier Marc)		
	ANA (Tessier Marc)		
	ANA (Tessier Marc), ARIANE (De Munnik Nicolas), Assoc. TERRANOOS (Neau Miguel), CBNPMP (Bergès Christophe, Cassan Sandra, Prud'homme François), Maugé Christian, MHN Toulouse (Presseq Boris)		
	ANA (Tessier Marc), ARIANE (De Munnik Nicolas), Assoc. TERRANOOS (Neau Miguel), CBNPMP (Bergès Christophe, Prud'homme François), MHN Toulouse (Presseq Boris)		
	ANA (Tessier Marc), ARIANE (De Munnik Nicolas), CBNPMP (Bergès Christophe, Cassan Sandra), Maugé Christian		
	ANA (Tessier Marc), ARIANE (De Munnik Nicolas), CBNPMP (Bergès Christophe), ISATIS (Tessier Marc), Maugé Christian		
	ANA (Tessier Marc), ASINAT (Defaut Bernard)		
	ANA (Tessier Marc), Assoc. TERRANOOS (Neau Miguel), CBNPMP (Bergès Christophe, Cassan Sandra, Chaney Matthieu, Prud'homme François), CEN Midi-Pyrénées (Déjean Sylvain), ISATIS (Tessier Marc), Maugé Christian, MHN Toulouse (Presseq Boris)		
	ANA (Tessier Marc), Assoc. TERRANOOS (Neau Miguel), CBNPMP (Bergès Christophe, Cassan Sandra, Gire Lionel), MHN Toulouse (Presseq Boris)		
	ANA (Tessier Marc), Assoc. TERRANOOS (Neau Miguel), CBNPMP (Bergès Christophe, Cassan Sandra, Gire Lionel, Prud'homme François), Maugé Christian, MHN Toulouse (Presseq Boris)		
	ANA (Tessier Marc), Assoc. TERRANOOS (Neau Miguel), CBNPMP (Bergès Christophe, Cassan Sandra, Prud'homme François), CEN Midi-Pyrénées (Déjean Sylvain), ISATIS (Tessier Marc), Maugé Christian, MHN Toulouse (Presseq Boris)		
	ANA (Tessier Marc), Assoc. TERRANOOS (Neau Miguel), CBNPMP (Bergès Christophe, Gire Lionel, Prud'homme François), ISATIS (Tessier Marc), Maugé Christian, MHN Toulouse (Presseq Boris)		
	ANA (Tessier Marc), Assoc. TERRANOOS (Neau Miguel), CBNPMP (Bergès Christophe, Prud'homme François), ISATIS (Tessier Marc), Maugé Christian, MHN Toulouse (Presseq Boris)		
	ANA (Tessier Marc), Assoc. TERRANOOS (Neau Miguel), CBNPMP (Bergès Christophe, Prud'homme François), MHN Toulouse (Presseq Boris)		

Type	Auteur	Année de publication	Titre
	ANA (Tessier Marc), Assoc. TERRANOOS (Neau Miguel), CBNPMP (Penin David, Prud'homme François), Maugé Christian, MHN Toulouse (Presseq Boris)		
	ANA (Tessier Marc), Assoc. TERRANOOS (Neau Miguel), CBNPMP (Prud'homme François), ISATIS (Tessier Marc), Maugé Christian, MHN Toulouse (Presseq Boris)		
	ANA (Tessier Marc), Assoc. TERRANOOS (Neau Miguel), CBNPMP (Prud'homme François), MHN Toulouse (Presseq Boris)		
	ANA (Tessier Marc), CBNPMP (Bergès Christophe)		
	ANA (Tessier Marc), CBNPMP (Bergès Christophe, Cassan Sandra, Gire Lionel), ISATIS (Tessier Marc), Maugé Christian		
	ANA (Tessier Marc), CBNPMP (Bergès Christophe, Cassan Sandra), ISATIS (Tessier Marc), Maugé Christian		
	ANA (Tessier Marc), CBNPMP (Bergès Christophe, Cassan Sandra), Maugé Christian		
	ANA (Tessier Marc), CBNPMP (Bergès Christophe, Cassan Sandra, Penin David)		
	ANA (Tessier Marc), CBNPMP (Gire Lionel)		
	ANA (Tessier Marc), CEN Midi-Pyrénées (Déjean Sylvain), Laboratoire EcoLab (UMR 5245) (Albre Jérôme, Legal Luc)		
	ANA (Tessier Marc), CEN Midi-Pyrénées (Thomas Jacques), Maugé Christian		
	ANA (Tessier Marc), CEN Midi-Pyrénées (Thomas Jacques), SCOP SAGNE (Thomas Jacques, Viala Coralie), Maugé Christian		
	ANA (Tessier Marc), ECODIV (Arlandes Guillaume), FDC 09 (Marty Évelyn), OGM, ONCFS Sud-Ouest (Defos du Rau Pierre)		
	ANA (Tessier Marc), ISATIS (Tessier Marc)		
	ANA (Tessier Marc), ISATIS (Tessier Marc), Maugé Christian		
	ANA (Tessier Marc), Laboratoire EcoLab (UMR 5245) (Albre Jérôme)		
	ANA (Tessier Marc), Maugé Christian		
	ANA (Tessier Marc), Nature Midi-Pyrénées (Pottier Gilles)		
	ARIANE (De Munnik Nicolas)		
	ARIANE (De Munnik Nicolas)		
	ARIANE (De Munnik Nicolas, Pellicier Maurice)		
	ARIANE (Pellicier Maurice)		
	ARIANE (Pellicier Maurice)		
	ARIANE (personne morale)		

Type	Auteur	Année de publication	Titre
	ASINAT (Defaut Bernard)		
	ASINAT (Defaut Bernard)		
	Assoc. TERRANOOS (Neau Miguel)		
	Assoc. TERRANOOS (Neau Miguel), CBNPMP (Bergès Christophe, Cassan Sandra, Gire Lionel, Prud'homme François), ISATIS (Tessier Marc), Maugé Christian, MHN Toulouse (Presseq Boris)		
	Assoc. TERRANOOS (Neau Miguel), CBNPMP (Bergès Christophe, Cassan Sandra, Penin David, Prud'homme François), MHN Toulouse (Presseq Boris)		
	Assoc. TERRANOOS (Neau Miguel), CBNPMP (Bergès Christophe, Cassan Sandra, Prud'homme François), Maugé Christian, MHN Toulouse (Presseq Boris)		
	Assoc. TERRANOOS (Neau Miguel), CBNPMP (Bergès Christophe, Cassan Sandra, Prud'homme François), MHN Toulouse (Presseq Boris)		
	Assoc. TERRANOOS (Neau Miguel), CBNPMP (Bergès Christophe, Gire Lionel, Prud'homme François), CEN Midi-Pyrénées (Déjean Sylvain), Maugé Christian, MHN Toulouse (Presseq Boris)		
	Assoc. TERRANOOS (Neau Miguel), CBNPMP (Bergès Christophe), MHN Toulouse (Presseq Boris)		
	Assoc. TERRANOOS (Neau Miguel), CBNPMP (Bergès Christophe, Prud'homme François), CEN Midi-Pyrénées (Thomas Jacques), Maugé Christian, MHN Toulouse (Presseq Boris)		
	Assoc. TERRANOOS (Neau Miguel), CBNPMP (Bergès Christophe, Prud'homme François), MHN Toulouse (Presseq Boris)		
	Assoc. TERRANOOS (Neau Miguel), CBNPMP (Prud'homme François), Maugé Christian, MHN Toulouse (Presseq Boris)		
	Assoc. TERRANOOS (Neau Miguel), CBNPMP (Prud'homme François), MHN Toulouse (Presseq Boris)		
	Assoc. TERRANOOS (Neau Miguel), CBNPMP (Prud'homme François), MHN Toulouse (Presseq Boris), Royaud Alain		
	CBNPMP (Bergès Christophe)		
	CBNPMP (Bergès Christophe)		
	CBNPMP (Bergès Christophe, Cassan Sandra)		
	CBNPMP (Bergès Christophe, Cassan Sandra), Maugé Christian		
	CBNPMP (Bergès Christophe, Cassan Sandra, Penin David), Maugé Christian		
	CBNPMP (Cassan Sandra)		
	CBNPMP (Chaney Matthieu)		

Type	Auteur	Année de publication	Titre
	CBNPMP (Gire Lionel)		
	CBNPMP (Gire Lionel), Maugé Christian		
	CBNPMP (Penin David)		
	CBNPMP (Penin David)		
	CBNPMP (Penin David), CEN Midi-Pyrénées (Thomas Jacques), Maugé Christian		
	CBNPMP (Prud'homme François)		
	CEN Midi-Pyrénées (Déjean Sylvain)		
	CEN Midi-Pyrénées (Déjean Sylvain)		
	CEN Midi-Pyrénées (Déjean Sylvain), Laboratoire EcoLab (UMR 5245) (Albre Jérôme), SHNAO (Demergès David)		
	CEN Midi-Pyrénées (Thomas Jacques)		
	CEN Midi-Pyrénées (Thomas Jacques), Maugé Christian		
	CEN Midi-Pyrénées (Thomas Jacques), SCOP SAGNE (Thomas Jacques, Viala Coralie), Maugé Christian		
	ECODIV (Arlandes Guillaume)		
	FDC 09 (Marty Évelyn)		
	FDC 09 (Marty Évelyn)		
	Fournier Jacques		
	Fournier Jacques		
	Hausher Évelyne		
	Hausher Évelyne		
	ISATIS (Tessier Marc)		
	ISATIS (Tessier Marc)		
	ISATIS (Tessier Marc), Maugé Christian		
	Kuku-Belharra (Presseq Boris)		
	Laboratoire EcoLab (UMR 5245)		
	Laboratoire EcoLab (UMR 5245) (Albre Jérôme)		
	Laboratoire EcoLab (UMR 5245) (Albre Jérôme)		
	Laboratoire EcoLab (UMR 5245) (Albre Jérôme, Legal Luc)		
	Laboratoire EcoLab (UMR 5245) (Legal Luc)		
	Laboratoire EcoLab (UMR 5245) (personne morale)		
	Maugé Christian		
	Maugé Christian		
	Maugé Christian		

Type	Auteur	Année de publication	Titre
	MHN Toulouse (Presseq Boris)		
	Nature Midi-Pyrénées (Calas Jérôme)		
	Nature Midi-Pyrénées (Calas Jérôme, Delmas Norbert), ONCFS Sud-Ouest (Menaut Pierre)		
	Nature Midi-Pyrénées (Calas Jérôme, Pottier Gilles)		
	Nature Midi-Pyrénées (Calvez Olivier)		
	Nature Midi-Pyrénées (Calvez Olivier, Pottier Gilles)		
	Nature Midi-Pyrénées (Caniot Philippe)		
	Nature Midi-Pyrénées (Caniot Philippe)		
	Nature Midi-Pyrénées (Delmas Norbert)		
	Nature Midi-Pyrénées (Fremaux Sylvain)		
	Nature Midi-Pyrénées (Fremaux Sylvain)		
	Nature Midi-Pyrénées (Pottier Gilles)		
	OGM		
	OGM (personne morale)		
	ONCFS Sud-Ouest (Bisquey Laurent)		
	ONCFS Sud-Ouest (Defos du Rau Pierre)		
	ONCFS Sud-Ouest (Fabre Alain)		
	ONCFS Sud-Ouest (Faup Étienne)		
	ONCFS Sud-Ouest (Menaut Pierre)		
	ONF Midi-Pyrénées (personne morale)		
	Royaud Alain		
	Royaud Alain		
	SCOP SAGNE (Thomas Jacques)		
	SCOP SAGNE (Thomas Jacques, Viala Coralie)		
	SCOP SAGNE (Viala Coralie)		
	SHNAO (Arnaud Jean-Pierre)		
	SHNAO (Arnaud Jean-Pierre)		
	SHNAO (Demergès David)		

Montagnes d'Olmes
(Identifiant national : 730011915)

(ZNIEFF Continentale de type 2)

(Identifiant régional : Z2PZ2076)

La citation de référence de cette fiche doit se faire comme suite : Auga-Bascou Thierry (Office National de la Chasse et de la Faune Sauvage de l'Ariège), .- 730011915, Montagnes d'Olmes. - INPN, SPN-MNHN Paris, 51P. *https://inpn.mnhn.fr/zone/znieff/730011915.pdf*

Région en charge de la zone : Midi-Pyrénées
Rédacteur(s) :Auga-Bascou Thierry (Office National de la Chasse et de la Faune Sauvage de l'Ariège)
Centroïde calculé : 555595°-1761878°

Dates de validation régionale et nationale

Date de premier avis CSRPN : 02/07/2010
Date actuelle d'avis CSRPN : 02/07/2010
Date de première diffusion INPN : 01/01/1900
Date de dernière diffusion INPN : 19/04/2016

1. DESCRIPTION 2
2. CRITERES D'INTERET DE LA ZONE 4
3. CRITERES DE DELIMITATION DE LA ZONE 4
4. FACTEUR INFLUENCANT L'EVOLUTION DE LA ZONE 5
5. BILAN DES CONNAISSANCES - EFFORTS DES PROSPECTIONS 5
6. HABITATS 6
7. ESPECES 8
8. LIENS ESPECES ET HABITATS 51
9. SOURCES 51

1. DESCRIPTION

1.1 Localisation administrative

- Département : Aude
- Département : Ariège
- Commune : Cazenave-Serres-et-Allens (INSEE : 09092)
- Commune : Lordat (INSEE : 09171)
- Commune : Axiat (INSEE : 09031)
- Commune : Nalzen (INSEE : 09215)
- Commune : Senconac (INSEE : 09287)
- Commune : Soula (INSEE : 09300)
- Commune : Bélesta (INSEE : 09047)
- Commune : Rivel (INSEE : 11316)
- Commune : Roquefixade (INSEE : 09249)
- Commune : Villeneuve-d'Olmes (INSEE : 09336)
- Commune : Mercus-Garrabet (INSEE : 09188)
- Commune : Saint-Jean-d'Aigues-Vives (INSEE : 09262)
- Commune : Fougax-et-Barrineuf (INSEE : 09125)
- Commune : Prades (INSEE : 09232)
- Commune : Freychenet (INSEE : 09126)
- Commune : Montferrier (INSEE : 09206)
- Commune : Comus (INSEE : 11096)
- Commune : Caussou (INSEE : 09087)
- Commune : Verdun (INSEE : 09328)
- Commune : Appy (INSEE : 09012)
- Commune : Arnave (INSEE : 09016)
- Commune : Bestiac (INSEE : 09053)
- Commune : Vernaux (INSEE : 09330)
- Commune : Montségur (INSEE : 09211)
- Commune : Roquefeuil (INSEE : 11320)
- Commune : Bompas (INSEE : 09058)
- Commune : Bénaix (INSEE : 09051)
- Commune : Caychax (INSEE : 09088)
- Commune : Aiguillon (INSEE : 09003)
- Commune : Saint-Paul-de-Jarrat (INSEE : 09272)
- Commune : Leychert (INSEE : 09166)
- Commune : Lavelanet (INSEE : 09160)
- Commune : Montaillou (INSEE : 09197)
- Commune : Celles (INSEE : 09093)

1.2 Superficie

31924,93 hectares

1.3 Altitude

Minimale (mètre): 619
Maximale (mètre): 1179

1.4 Liaisons écologiques avec d'autres ZNIEFF

Non renseigné

1.5 Commentaire général

La ZNIEFF des « montagnes d'Olmes » est une zone de moyenne montagne située dans la partie orientale du département de l'Ariège, entre le Plantaurel au nord, les premières montagnes ariégeoises au sud et le plateau de Sault à l'est. La ZNIEFF s'élève

jusqu'à plus de 2 300 m (pic de Saint-Barthélemy sur le massif de Tabe). Essentiellement forestière (hêtraie et hêtraie-sapinière, sapinière), le site dispose de nombreuses falaises calcaires disséminées sur l'ensemble de la ZNIEFF (gorges de la Frau, La Bartefeuille, roc de la Mousse...). Dans les zones basses et autour des villages persiste une agriculture traditionnelle menée de façon extensive (prairies de fauche et cultures de céréales). En altitude se rencontrent également des zones de pelouses et de pâturages. La forêt couvre la majorité du site, et les différents faciès présents offrent un habitat pour le Grand Tétras (hivernage et reproduction), le Pic mar et l'Aigle botté, ainsi qu'une zone de repli hivernal pour l'Isard. On y trouve également des coléoptères saproxyliques et de nombreux champignons déterminants, des espèces forestières très majoritairement, parmi lesquelles on distingue de beaux cortèges de mycorhiziques (en particulier de nombreux cortinaires, russules et tomentelles), et également quelques saproxyliques du Sapin notamment, peu communs à très rares. Ce site est sillonné par un important réseau de cours d'eau qui hébergent notamment un mammifère endémique de la chaîne, le Desman des Pyrénées. La bonne qualité écologique de ces cours d'eau est mise en exergue par la présence d'espèces bio-indicatrices telles que l'Écrevisse à pattes blanches, en déclin national, et le Chabot.

Plusieurs zones humides constituent un réseau qui présente un intérêt écologique majeur en tant qu'habitat naturel, ainsi que pour la faune et la flore qu'elles hébergent. Elles ont également un intérêt fonctionnel important dans la régulation du régime des crues (atténuation des effets de crues par stockage d'eau, ralentissement des écoulements de surface). Elles présentent une flore typique, avec notamment des communautés de sphaignes, le Rossolis à feuilles rondes (Drosera rotundifolia), la Gentiane pneumonanthe (Gentiana pneumonanthe), la Linaigrette engainante (Eriophorum vaginatum) et la Fausse apargie (Calycocorsus stipitatus). Un cortège d'invertébrés remarquables, notamment d'odonates, fréquente ces zones humides. L'ouverture des milieux de pelouses et landes d'altitude bénéficie de l'action de l'activité pastorale. Au niveau floristique, ces habitats abritent entre autres le Lis des Pyrénées (Lilium pyrenaicum), la Gentiane de Burser (Gentiana burseri subsp. burseri), la Gagée de Liotard (Gagea fragifera) et la Tulipe australe (Tulipa sylvestris subsp. australis). Le cortège des rhopalocères (papillons de jour) est diversifié, avec notamment le Moiré cantabrique (Erebia lefebvrei), et les sous-espèces pyrénéennes de l'Apollon et du Semi-apollon (Parnassius apollo pyrenaica ; Parnassius mnemosyne vernetanus). Les milieux rocheux présents sont très variés suivant les altitudes et les expositions. Ils abritent une flore rupestre caractéristique avec notamment l'Androsace de Vandelli (Androsace vandellii), la Campanule remarquable (Campanula speciosa subsp. speciosa), la Saxifrage faux géranium (Saxifraga geranioides), la Saxifrage intermédiaire (Saxifraga media), ou encore l'Alysson à gros fruits (Hormatophylla macrocarpa), protégé au niveau national.

1.6 Compléments descriptifs

1.6.1 Mesures de protection

- Site inscrit selon la loi de 1930
- Site classé selon la loi de 1930
- Site inscrit au titre de la Directive Oiseaux (ZPS)
- Site inscrit au titre de la Directive Habitats (ZSC, SIC, PSIC)
- Aire de Mise en Valeur de l'Architecture et du Patrimoine (ex Zone de Protection du Patrimoine Architectural Urbain et Paysager)

Commentaire sur les mesures de protection

aucun commentaire

1.6.2 Activités humaines

- Sylviculture
- Elevage
- Pêche
- Chasse
- Tourisme et loisirs
- Habitat dispersé
- Urbanisation discontinue, agglomération
- Circulation routière ou autoroutière

Commentaire sur les activités humaines

aucun commentaire

1.6.3 Géomorphologie

- Vallon

- Talweg
- Affleurement rocheux
- Eboulis
- Montagne
- Sommet
- Crête
- Escarpement, versant pentu
- Versant de faible pente
- Col
- Grotte
- Couloir d'avalanche

Commentaire sur la géomorphologie

aucun commentaire

1.6.4 Statut de propriété

- Indéterminé
- Propriété privée (personne physique)
- Domaine communal

Commentaire sur le statut de propriété

aucun commentaire

2. CRITERES D'INTERET DE LA ZONE

Patrimoniaux	Fonctionnels	Complémentaires
- Ecologique - Faunistique - Floristique	- Fonction d'habitat pour les populations animales ou végétales	- Géologique

Commentaire sur les intèrêts

aucun commentaire

3. CRITERES DE DELIMITATION DE LA ZONE

- Répartition et agencement des habitats
- Contraintes du milieu physique
- Formations végétales, étages de végétation

Commentaire sur les critères de délimitation de la zone

La ZNIEFF correspond aux montagnes de moyennes altitudes comprises entre les vallées de l'Ariège et de l'Hers au niveau de la gorge de la Frau, le pays de Sault audois à l'est, le Plantaurel au nord. La transition vers les quiès calcaires marque la limite sud-ouest. Elle rassemble donc les montagnes de Tabe, St-Barthélémy, Bélesta, de la Frau, de Lordat et de Prades. Les vallons les plus anthropisés sont exclus du zonage ainsi que la carrière de talc. Le domaine skiable des Monts d'Olmes, riche de données déterminantes (insectes protégés, flore déterminante, galliformes patrimoniaux etc.), est inclus dans le périmètre, de même que sa partie bâtie, de surface jugée négligeable vis à vis de la taille de la ZNIEFF.

4. FACTEURS INFLUENCANT L'EVOLUTION DE LA ZONE

Facteur d'évolution	Effet négatif	Effet significatif	Réalité de l'impact
Equipements sportifs et de loisirs	Intérieur	Indéterminé	Potentiel
Nuisances liées à la surfréquentation, au piétinement	Intérieur	Indéterminé	Potentiel
Comblement, assèchement,drainage, poldérisation des zones humides	Intérieur	Indéterminé	Potentiel
Modification du fonctionnement hydraulique	Intérieur	Indéterminé	Potentiel
Pâturage	Intérieur	Indéterminé	Potentiel
Ecobuage	Intérieur	Indéterminé	Potentiel
Abandons de systèmes culturaux et pastoraux, apparition de friches	Intérieur	Indéterminé	Potentiel
Coupes, abattages, arrachages et déboisements	Intérieur	Indéterminé	Potentiel
Plantations, semis et travaux connexes	Intérieur	Indéterminé	Potentiel
Sports et loisirs de plein-air	Intérieur	Indéterminé	Potentiel
Chasse	Intérieur	Indéterminé	Potentiel
Cueillette et ramassage	Intérieur	Indéterminé	Potentiel
Limitations, tirs sélectifs	Intérieur	Indéterminé	Potentiel
Eutrophisation	Intérieur	Indéterminé	Potentiel

Commentaire sur les facteurs

aucun commentaire

5. BILANS DES CONNAISSANCES - EFFORTS DES PROSPECTIONS

5.1 Espèces

Nulle	Faible	Moyen	Bon
- Algues - Autre Faunes - Lichens - Phanérogames - Ptéridophytes - Reptiles - Mollusques - Crustacés - Arachnides - Myriapodes - Diptères - Hyménoptères - Autres ordres d'Hexapodes - Hémiptères - Autres Fonges	- Odonates - Orthoptères - Lépidoptères - Coléoptères	- Amphibiens - Poissons	- Bryophytes - Mammifères - Oiseaux - Ascomycètes - Basidiomycètes

5.2 Habitats

6. HABITATS

6.1 Habitats déterminants

EUNIS	CORINE biotopes	Habitats d'intérêt communautaire	Source	Surface (%)	Observation
	42 *Forêts de conifères*			30	
	36 *Pelouses alpines et subalpines*			13	
	65 *Grottes*			1	
	54 *Bas-marais, tourbières de transition et sources*			1	
	61 *Eboulis*			2	
	22.3114 *Communautés flottantes de Sparganium*		Informateur : Maugé Christian	1	1995 - 1995
	34 *Pelouses calcicoles sèches et steppes*			1	
	62 *Falaises continentales et rochers exposés*			1	
	41 *Forêts caducifoliées*			30	
	54.58 *Radeaux de Sphaignes et de Linaigrettes*		Informateur : ANA (Tessier Marc)	1	2006 - 2006
	24 *Eaux courantes*			1	

6.2 Habitats autres

EUNIS	CORINE biotopes	Habitats d'intérêt communautaire	Source	Surface (%)	Observation
	82 *Cultures*			2	
	31.8 *Fourrés*			4	
	38 *Prairies mésophiles*			6	
	31.2 *Landes sèches*			1	
	86 *Villes, villages et sites industriels*			1	

EUNIS	CORINE biotopes	Habitats d'intérêt communautaire	Source	Surface (%)	Observation
	87 *Terrains en friche et terrains vagues*			1	
	22 *Eaux douces stagnantes*			1	
	37 *Prairies humides et mégaphorbiaies*			1	

6.3 Habitats périphériques

Non renseigné

6.4 Commentaire sur les habitats

aucun commentaire

7. ESPECES

7.1 Espèces déterminantes

Groupe	Code Espèce (CD_NOM)	Nom scientifique de l'espèce	Nomm vernaculaire de l'espèce	Statut(s) biologique(s)	Sources	Degré d'abondance	Effectif inférieur estimé	Effectif supérieur estimé	Année/ Période d'observation
Amphibiens	444427	*Calotriton asper (Al. Dugès, 1852)*	*Calotriton des Pyrénées (Le), Euprocte des Pyrénées*	Reproduction indéterminée	Informateur : ECODIV (Muratet Jean)		1	1	2006 - 2006
	351	*Rana temporaria Linnaeus, 1758*	*Grenouille rousse (La)*	Reproduction indéterminée	Informateur : CEN Midi-Pyrénées (Bertrand Alain)		1	1	1989 - 1996
Ascomycètes	46064	*Camarops tubulina (Albertini & Schw.) Shear*		Reproduction certaine ou probable	Informateur : ARIANE (Candoussau Françoise)				1999 - 1999
	46668	*Cudoniella clavus (Albertini & Schw. ex Fr.) Dennis*		Reproduction certaine ou probable	Informateur : ARIANE (De Munnik Nicolas)				1994 - 1994
	49513	*Pseudoplectania vogesiaca (Pers.) Seaver*	*Pézize des Vosges*	Reproduction certaine ou probable	Informateur : ARIANE (De Munnik Nicolas)				1995 - 1995
	49863	*Scutellinia scutellata (L. ex Fr.) Lambotte*	*Pézize en bouclier*	Reproduction certaine ou probable	Informateur : ARIANE (De Munnik Nicolas)				1994 - 1994
Autres	215947	*Rusekella peyrei (Cassagnau, 1955)*		Reproduction indéterminée	Informateur : Laboratoire EcoLab (UMR 5245)		1	1	1982 - 1982
	215847	*Schaefferia maxima Deharveng & Thibaud, 1980*		Reproduction indéterminée	Informateur : Laboratoire EcoLab (UMR 5245)		1	1	1980 - 1980
	216168	*Tetracanthella bipartita Cassagnau, 1959*		Reproduction indéterminée	Informateur : Laboratoire EcoLab (UMR 5245)		1	1	1987 - 1987
Basidiomycètes	37953	*Agaricus comtulus Fr.*	*Agaric élégant, Psalliote élégant*	Reproduction certaine ou probable	Informateur : ARIANE (De Munnik Nicolas)				1995 - 1995

Groupe	Code Espèce (CD_NOM)	Nom scientifique de l'espèce	Nomm vernaculaire de l'espèce	Statut(s) biologique(s)	Sources	Degré d'abondance	Effectif inférieur estimé	Effectif supérieur estimé	Année/ Période d'observation
	38072	*Agaricus purpurellus (F.H. Møller) F.H. Møller*	*Agaric améthyste, Psalliote améthyste*	Reproduction certaine ou probable	Informateur : ARIANE (De Munnik Nicolas)				1994 - 1994
	44371	*Albatrellus pes-caprae (Pers. : Fr.) Pouzar*	*Polypore pied-de-chèvre*	Reproduction certaine ou probable	Informateur : ARIANE (De Munnik Nicolas)				1994 - 1994
	36566	*Alnicola alnetorum (R. Maire) Romagn.*		Reproduction certaine ou probable	Informateur : ARIANE (De Munnik Nicolas)				1995 - 1995
	34577	*Alnicola scolecina (Fr.) Romagn.*		Reproduction certaine ou probable	Informateur : ARIANE (De Munnik Nicolas)				1995 - 2003
	38997	*Amanita ceciliae (Berk. & Br.) Boudier*	*Amanite impériale*	Reproduction certaine ou probable	Informateur : Costes Roger				1991 - 1991
	41649	*Bondarzewia mesenterica (J.C. Sch.) Kreisel*	*Polypore des montagnes*	Reproduction certaine ou probable	Informateur : Costes Roger				1992 - 1992
	30837	*Chrysomphalina chrysophylla (Fr. : Fr.) Clémençon*		Reproduction certaine ou probable	Informateur : ARIANE (Pellicier Maurice)				1990 - 1990
	462366	*Chrysomphalina grossula (Pers.) Norvell, Redhead & Ammirati*		Reproduction certaine ou probable	Informateur : ARIANE (De Munnik Nicolas)				1995 - 1995
	40887	*Clavariadelphus truncatus (Quélet) Donk*	*Clavaire tronquée*	Reproduction certaine ou probable	Informateur : ARIANE (De Munnik Nicolas, Pellicier Maurice), Costes Roger				1990 - 1994
	37311	*Coprinus laanii Kits van Waveren*	*Coprin gris souris*	Reproduction certaine ou probable	Informateur : Fournier Jacques				2000 - 2000
	37322	*Coprinus marculentus Britzelmayr*		Reproduction certaine ou probable	Informateur : ARIANE (De Munnik Nicolas)				2002 - 2002

Groupe	Code Espèce (CD_NOM)	Nom scientifique de l'espèce	Nomm vernaculaire de l'espèce	Statut(s) biologique(s)	Sources	Degré d'abondance	Effectif inférieur estimé	Effectif supérieur estimé	Année/ Période d'observation
	34068	*Cortinarius atrovirens Kalchbrenner*		Reproduction certaine ou probable	Informateur : ARIANE (De Munnik Nicolas)				1995 - 1995
	34160	*Cortinarius bulliardii (Pers. : Fr.) Fr.*	*Cortinaire de Bulliard*	Reproduction certaine ou probable	Informateur : ARIANE (Pellicier Maurice)				1990 - 1990
	34736	*Cortinarius cotoneus Fr.*		Reproduction certaine ou probable	Informateur : ARIANE (Bodin Michel)				1993 - 1993
	34760	*Cortinarius cumatilis Fr.*		Reproduction certaine ou probable	Informateur : ARIANE (De Munnik Nicolas)				1999 - 1999
	462834	*Cortinarius dibaphus Fr.*		Reproduction certaine ou probable	Informateur : ARIANE (De Munnik Nicolas)				1995 - 1995
	34848	*Cortinarius dionysae R. Henry*		Reproduction certaine ou probable	Informateur : ARIANE (Pellicier Maurice)				1990 - 1990
	34869	*Cortinarius elegantissimus R. Henry*		Reproduction certaine ou probable	Informateur : ARIANE (De Munnik Nicolas)				1990 - 1990
	34989	*Cortinarius glaucopus (J.C. Sch. : Fr.) Fr.*	*Cortinaire à pied glauque*	Reproduction certaine ou probable	Informateur : ARIANE (De Munnik Nicolas, Pellicier Maurice)				1990 - 1990
	510632	*Cortinarius multiformis f. coniferarum (Moser) Nespiak*		Reproduction certaine ou probable	Informateur : ARIANE				1990 - 1990
	35224	*Cortinarius multiformis (Fr. ?) Fr.*		Reproduction certaine ou probable	Informateur : ARIANE				1990 - 1990
	35284	*Cortinarius odorifer Britzelmayr*		Reproduction certaine ou probable	Informateur : ARIANE (De Munnik Nicolas, Pellicier Maurice)				1990 - 1995

Groupe	Code Espèce (CD_NOM)	Nom scientifique de l'espèce	Nomm vernaculaire de l'espèce	Statut(s) biologique(s)	Sources	Degré d'abondance	Effectif inférieur estimé	Effectif supérieur estimé	Année/ Période d'observation
	35367	*Cortinarius percomis Fr.*		Reproduction certaine ou probable	Informateur : ARIANE (De Munnik Nicolas)				1990 - 1990
	35563	*Cortinarius salor Fr.*		Reproduction certaine ou probable	Informateur : ARIANE (Pellicier Maurice)				1990 - 1990
	38153	*Cystoderma ambrosii (Bresadola) Singer*		Reproduction certaine ou probable	Informateur : ARIANE (Pellicier Maurice)				1990 - 1990
	33492	*Entoloma asprellum (Fr. : Fr.) Fayod*		Reproduction certaine ou probable	Informateur : ARIANE (De Munnik Nicolas)				1995 - 1995
	33828	*Entoloma parkensis (Fr.) Noordeloos*		Reproduction certaine ou probable	Informateur : ARIANE (De Munnik Nicolas)				1999 - 1999
	40355	*Geastrum minimum Schw.*		Reproduction certaine ou probable	Informateur : Anonyme				2007 - 2007
	29941	*Gomphus clavatus (Pers. : Fr.) S.F. Gray*	*Chanterelle violette*	Reproduction certaine ou probable	Informateur : ARIANE (De Munnik Nicolas, Grabié Jean), Costes Roger				1990 - 1997
	36938	*Gymnopilus picreus (Pers. : Fr.) P. Karsten*		Reproduction certaine ou probable	Informateur : ARIANE (Bodin Michel, De Munnik Nicolas)				1990 - 1994
	36942	*Gymnopilus sapineus (Fr. : Fr.) Murrill*		Reproduction certaine ou probable	Informateur : ARIANE (De Munnik Nicolas)				1995 - 1995
	461915	*Hydnellum spongiosipes (Peck) Pouzar*	*Hydne velouté*	Reproduction certaine ou probable	Informateur : ARIANE (De Munnik Nicolas)				1997 - 1997
	30907	*Hydropus atramentosus (Kalchbrenner ? Sacc.) Kotlaba & Pouzar*		Reproduction certaine ou probable	Informateur : ARIANE (De Munnik Nicolas)				1999 - 1999

Groupe	Code Espèce (CD_NOM)	Nom scientifique de l'espèce	Nomm vernaculaire de l'espèce	Statut(s) biologique(s)	Sources	Degré d'abondance	Effectif inférieur estimé	Effectif supérieur estimé	Année/ Période d'observation
	30368	*Hygrophorus capreolarius (Kalchbrenner) Fr.*		Reproduction certaine ou probable	Informateur : ARIANE (De Munnik Nicolas)				1994 - 1994
	30435	*Hygrophorus marzuolus (Fr. : Fr.) Bresadola*		Reproduction certaine ou probable	Informateur : ARIANE (De Munnik Nicolas, Delpont Michel, Dutartre Corinne), Berlan Maurice				1990 - 1995
	42812	*Hymenochaete fuliginosa (Pers.) Léveillé*		Reproduction certaine ou probable	Informateur : ARIANE (De Munnik Nicolas)				1999 - 1999
	36998	*Hypholoma udum (Pers. : Fr.) Bigeard & Guillemin*		Reproduction certaine ou probable	Informateur : ARIANE (De Munnik Nicolas)				1993 - 1993
	36298	*Inocybe curvipes P. Karsten*		Reproduction certaine ou probable	Informateur : ARIANE (De Munnik Nicolas)				1999 - 1999
	43168	*Jahnoporus hirtus (Quélet ? Cooke) Nuss*		Reproduction certaine ou probable	Informateur : ARIANE (De Munnik Nicolas), Costes Roger				1992 - 1995
	39273	*Lactarius citriolens Pouzar*	*Lactaire à odeur de citron*	Reproduction certaine ou probable	Informateur : Costes Roger				1993 - 1993
	39282	*Lactarius cremor Fr.*	*Lactaire cannelé*	Reproduction certaine ou probable	Informateur : ARIANE (De Munnik Nicolas)				1991 - 1991
	39306	*Lactarius fuliginosus (Fr. : Fr.) Fr.*	*Lactaire fuligineux*	Reproduction certaine ou probable	Informateur : ARIANE (De Munnik Nicolas)				1995 - 1995
	39357	*Lactarius lilacinus (Lasch : Fr.) Fr.*	*Lactaire lilacin*	Reproduction certaine ou probable	Informateur : ARIANE (De Munnik Nicolas)				1995 - 1995
	39373	*Lactarius obscuratus (Lasch : Fr.) Fr.*	*Lactaire olivâtre*	Reproduction certaine ou probable	Informateur : ARIANE (De Munnik Nicolas)				1995 - 1995

Groupe	Code Espèce (CD_NOM)	Nom scientifique de l'espèce	Nomm vernaculaire de l'espèce	Statut(s) biologique(s)	Sources	Degré d'abondance	Effectif inférieur estimé	Effectif supérieur estimé	Année/ Période d'observation
	39461	*Lactarius spinosulus Quélet*	*Lactaire épineux*	Reproduction certaine ou probable	Informateur : Anonyme				1997 - 1997
	514136	*Lasiochlaena anisea Pouzar*		Reproduction certaine ou probable	Informateur : ARIANE (De Munnik Nicolas)				1999 - 1999
	34255	*Lentinellus ursinus (Fr. : Fr.) Kühner*		Reproduction certaine ou probable	Informateur : ARIANE (De Munnik Nicolas)				2003 - 2003
	38364	*Lepiota ignicolor Bresadola*		Reproduction certaine ou probable	Informateur : ARIANE (De Munnik Nicolas)				1995 - 1995
	464375	*Lepista panaeolus (Fr.) P. Karsten*	*Argouane*	Reproduction certaine ou probable	Informateur : ARIANE (De Munnik Nicolas)				2000 - 2000
	32330	*Leucopaxillus candidus (Bresadola) Singer*		Reproduction certaine ou probable	Informateur : Costes Roger				1993 - 1993
	32462	*Melanoleuca cognata (Fr.) Konrad & Maublanc*		Reproduction certaine ou probable	Informateur : Costes Roger				1991 - 1991
	43440	*Mucronella calva var. aggregata (Fr.) Pilát*		Reproduction certaine ou probable	Informateur : ARIANE (De Munnik Nicolas)				1999 - 1999
	34316	*Nothopanus porrigens (Pers. : Fr.) Singer*		Reproduction certaine ou probable	Informateur : ARIANE (De Munnik Nicolas)				1994 - 1994
	31597	*Oudemansiella melanotricha (Dörfelt) Moser*		Reproduction certaine ou probable	Informateur : ARIANE (De Munnik Nicolas, Grabié Jean)				1990 - 1999
	43854	*Phellinus ferrugineofuscus (P. Karsten) Bourdot*	*Polypore ferrugineux des conifères*	Reproduction certaine ou probable	Informateur : ARIANE (De Munnik Nicolas)				1999 - 1999

Groupe	Code Espèce (CD_NOM)	Nom scientifique de l'espèce	Nomm vernaculaire de l'espèce	Statut(s) biologique(s)	Sources	Degré d'abondance	Effectif inférieur estimé	Effectif supérieur estimé	Année/ Période d'observation
	516646	*Pholiota aurivella (Batsch : Fr.) Kummer*		Reproduction certaine ou probable	Informateur : ARIANE (De Munnik Nicolas)				1994 - 1995
	465249	*Pholiota limonella (Peck) Sacc.*		Reproduction certaine ou probable	Informateur : ARIANE (De Munnik Nicolas)				1990 - 1995
	34344	*Phyllotopsis nidulans (Pers. : Fr.) Singer*		Reproduction certaine ou probable	Informateur : ARIANE (De Munnik Nicolas)				1991 - 1991
	34373	*Pleurotus cornucopiae (Paulet) Quélet*	*Corne d'abondance*	Reproduction certaine ou probable	Informateur : ARIANE (De Munnik Nicolas)				1991 - 1994
	34488	*Pleurotus ostreatus (Jacq. : Fr.) Kummer*	*Pleurote en huître*	Reproduction certaine ou probable	Informateur : ARIANE (De Munnik Nicolas)				1991 - 1991
	38910	*Pluteus thomsonii (Berk. & Br.) Dennis*		Reproduction certaine ou probable	Informateur : ARIANE (De Munnik Nicolas)				1999 - 1999
	38801	*Pluteus tricuspidatus Velenovsky*	*Plutée à arêtes noires*	Reproduction certaine ou probable	Informateur : ARIANE (De Munnik Nicolas)				1994 - 1994
	43159	*Podofomes trogii (Fr.) Pouzar*	*Polypore de trog*	Reproduction certaine ou probable	Informateur : ARIANE (Delpont Michel, Dutartre Corinne)				1995 - 1995
	37797	*Psathyrella pyrotricha (Holmskjold : Fr.) Moser ex Moser*		Reproduction certaine ou probable	Informateur : Costes Roger				1991 - 1991
	44162	*Pseudotomentella tristis (P. Karsten) M.J. Larsen*		Reproduction certaine ou probable	Informateur : ARIANE (De Munnik Nicolas)				1999 - 1999
	44177	*Pterula multifida (Chevallier) Fr.*		Reproduction certaine ou probable	Informateur : Costes Roger				1991 - 1991

Groupe	Code Espèce (CD_NOM)	Nom scientifique de l'espèce	Nomm vernaculaire de l'espèce	Statut(s) biologique(s)	Sources	Degré d'abondance	Effectif inférieur estimé	Effectif supérieur estimé	Année/ Période d'observation
	41004	*Ramaria aurea (J.C. Sch.) Quélet*	*Clavaire dorée*	Reproduction certaine ou probable	Informateur : ARIANE (De Munnik Nicolas)				1990 - 1990
	470051	*Ramaria fennica var. fumigata (Peck) Schild*		Reproduction certaine ou probable	Informateur : ARIANE (De Munnik Nicolas)				1994 - 1994
	34506	*Resupinatus applicatus (Batsch : Fr.) S.F. Gray*		Reproduction certaine ou probable	Informateur : ARIANE (De Munnik Nicolas)				1993 - 1998
	39602	*Russula atrorubens Quélet*	*Russule rouge et noire*	Reproduction certaine ou probable	Informateur : Costes Roger				1991 - 1991
	39638	*Russula camarophylla Romagn.*	*Russule hygrophore*	Reproduction certaine ou probable	Informateur : ARIANE (Bon Marcel)				1995 - 1995
	39691	*Russula densissima (J. Schäffer) ex Romagn.*	*Russule noiraude*	Reproduction certaine ou probable	Informateur : ARIANE (De Munnik Nicolas)				1990 - 1990
	39707	*Russula emetica (J.C. Sch. : Fr.) Pers.*	*Russule émétique*	Reproduction certaine ou probable	Informateur : Fournier Jacques				1995 - 1995
	39737	*Russula farinipes Romell*	*Russule à pied farineux*	Reproduction certaine ou probable	Informateur : ARIANE (De Munnik Nicolas)				1990 - 1990
	39788	*Russula gracillima J. Schäffer*	*Russule gracile*	Reproduction certaine ou probable	Informateur : ARIANE (Bodin Michel)				1990 - 1990
	39911	*Russula mesospora Singer*		Reproduction certaine ou probable	Informateur : ARIANE (De Munnik Nicolas)				1995 - 1995
	39984	*Russula persicina var. rubrata Romagn.*		Reproduction certaine ou probable	Informateur : Costes Roger				1991 - 1991

Groupe	Code Espèce (CD_NOM)	Nom scientifique de l'espèce	Nomm vernaculaire de l'espèce	Statut(s) biologique(s)	Sources	Degré d'abondance	Effectif inférieur estimé	Effectif supérieur estimé	Année/ Période d'observation
	39986	*Russula pseudoaeruginea (Romagn.) Romagn. ex Kuyper & van Vuure*		Reproduction certaine ou probable	Informateur : Costes Roger				1991 - 1991
	39720	*Russula silvestris (Singer) Reumaux*	*Russule émétique des chênes*	Reproduction certaine ou probable	Informateur : ARIANE (De Munnik Nicolas)				1991 - 1999
	40142	*Russula viscida Kudrna*	*Russule à pied brunissant*	Reproduction certaine ou probable	Informateur : Costes Roger				1991 - 1993
	40156	*Russula zvarae Velenovsky*	*Russule rose tendre*	Reproduction certaine ou probable	Informateur : ARIANE (De Munnik Nicolas)				1997 - 1997
	44555	*Sparassis laminosa Fr.*	*Sparassis lamelleux*	Reproduction certaine ou probable	Informateur : Costes Roger				1991 - 1997
	33152	*Tephrocybe tylicolor (Fr. : Fr.) Moser*		Reproduction certaine ou probable	Informateur : ARIANE (De Munnik Nicolas)				1994 - 1999
	44717	*Thelephora caryophyllea (J.C. Sch. : Fr.) Pers.*		Reproduction certaine ou probable	Informateur : ARIANE (De Munnik Nicolas)				1999 - 1999
	44733	*Thelephora palmata (Scop. : Fr.) Fr.*		Reproduction certaine ou probable	Informateur : ARIANE (De Munnik Nicolas)				1990 - 1992
	44737	*Thelephora penicillata (Pers. : Fr.) Fr.*		Reproduction certaine ou probable	Informateur : ARIANE (De Munnik Nicolas)				1999 - 1999
	464030	*Tomentella cinereoumbrina (Bresadola) Stalpers*		Reproduction certaine ou probable	Informateur : ARIANE (De Munnik Nicolas)				1999 - 1999
	44801	*Tomentella molybdaea Bourdot & Galzin*		Reproduction certaine ou probable	Informateur : ARIANE (De Munnik Nicolas)				1999 - 1999

Groupe	Code Espèce (CD_NOM)	Nom scientifique de l'espèce	Nomm vernaculaire de l'espèce	Statut(s) biologique(s)	Sources	Degré d'abondance	Effectif inférieur estimé	Effectif supérieur estimé	Année/ Période d'observation
	45020	*Tremiscus helvelloides (DC. : Fr.) Donk*	*Guépinie en helvelle*	Reproduction certaine ou probable	Informateur : ARIANE (De Munnik Nicolas, Pellicier Maurice), Costes Roger				1990 - 1999
	33284	*Tricholoma luridum (J.C. Sch. : Fr.) Kummer*		Reproduction certaine ou probable	Informateur : ARIANE (De Munnik Nicolas, Pellicier Maurice)				1990 - 1990
	33300	*Tricholoma orirubens Quélet*		Reproduction certaine ou probable	Informateur : ARIANE (Pellicier Maurice)				1990 - 1990
	33303	*Tricholoma pardinum (Pers.) Quélet*	*Tricholome tigré, Tricholome moucheté, Tricholome rayé, Tricholome léopard, Faux griset, Faux petit-gris, Grivelé*	Reproduction certaine ou probable	Informateur : ARIANE (Candoussau Françoise, De Munnik Nicolas, Grabié Jean, Pellicier Maurice), Costes Roger				1990 - 1997
	38926	*Volvariella caesiotincta P.D. Orton*	*Volvaire verdâtre*	Reproduction certaine ou probable	Informateur : Anonyme				1997 - 1997
Bryophytes	6734	*Sphagnum compactum Lam. & DC.*		Reproduction certaine ou probable	Informateur : Royaud Alain	Fort			2003 - 2003
	6740	*Sphagnum denticulatum Brid.*		Reproduction certaine ou probable	Informateur : Royaud Alain	Moyen			2003 - 2003
	6748	*Sphagnum flexuosum Dozy & Molk.*		Reproduction certaine ou probable	Informateur : Royaud Alain	Fort			2003 - 2003
	6769	*Sphagnum palustre L.*		Reproduction certaine ou probable	Informateur : Royaud Alain	Faible			2004 - 2004
	6790	*Sphagnum subnitens Russow & Warnst.*		Reproduction certaine ou probable	Informateur : Royaud Alain	Faible			2004 - 2004

Groupe	Code Espèce (CD_NOM)	Nom scientifique de l'espèce	Nomm vernaculaire de l'espèce	Statut(s) biologique(s)	Sources	Degré d'abondance	Effectif inférieur estimé	Effectif supérieur estimé	Année/ Période d'observation
	6794	*Sphagnum subsecundum Nees*		Reproduction certaine ou probable	Informateur : Royaud Alain	Faible			2003 - 2004
	6795	*Sphagnum tenellum (Brid.) Pers. ex Brid.*		Reproduction certaine ou probable	Informateur : Royaud Alain	Fort			2003 - 2003
	6797	*Sphagnum teres (Schimp.) Ångstr.*		Reproduction certaine ou probable	Informateur : Royaud Alain	Faible			2003 - 2004
Coléoptères	11520	*Denticollis rubens Piller & Mitterpacher, 1783*	*Taupin artiste*	Reproduction indéterminée	Informateur : EIP (Brustel Hervé, Valladares Lionel)		1	1	2004 - 2004
	416815	*Dirhagus lepidus*		Reproduction indéterminée	Informateur : EIP (Brustel Hervé, Valladares Lionel)		1	1	2004 - 2004
	11402	*Eucnemis capucina Ahrens, 1812*	*Eucnème moine*	Reproduction indéterminée	Informateur : EIP (Brustel Hervé, Valladares Lionel)		2	2	2004 - 2004
	222764	*Geotrechus aldensis Jeannel, 1955*		Reproduction indéterminée	Informateur : Laboratoire EcoLab (UMR 5245)		1	1	1955 - 2002
	12068	*Melandrya caraboides Latreille, 1818*		Reproduction indéterminée	Informateur : EIP (Brustel Hervé, Valladares Lionel)		1	1	2004 - 2004
	223794	*Speonomus curvipes (Piochard de la Brûlerie, 1873)*		Reproduction indéterminée	Informateur : Laboratoire EcoLab (UMR 5245)		1	1	2002 - 2002
	224166	*Tetratoma ancora Fabricius, 1790*		Reproduction indéterminée	Informateur : EIP (Brustel Hervé, Valladares Lionel)		13	13	2004 - 2004
	11858	*Tillus elongatus (Linnaeus, 1758)*		Reproduction indéterminée	Informateur : EIP (Brustel Hervé, Valladares Lionel)		1	1	2004 - 2004
	223778	*Trocharanis mestrei (Abeille de Perrin, 1878)*		Reproduction indéterminée	Informateur : Laboratoire EcoLab (UMR 5245)		1	1	2002 - 2002

Groupe	Code Espèce (CD_NOM)	Nom scientifique de l'espèce	Nomm vernaculaire de l'espèce	Statut(s) biologique(s)	Sources	Degré d'abondance	Effectif inférieur estimé	Effectif supérieur estimé	Année/ Période d'observation
Crustacés	18437	*Austropotamobius pallipes (Lereboullet, 1858)*	*Écrevisse à pieds blancs (L'), Écrevisse à pattes blanches (L'), Écrevisse pallipède (L')*	Reproduction indéterminée	Informateur : ANA (Delmas Carine, Delmas Claudine), ONEMA		1	10	2002 - 2005
	237165	*Oritoniscus remyi Dalens, 1964*		Reproduction indéterminée	Informateur : Laboratoire EcoLab (UMR 5245)		1	1	1997 - 1997
Lépidoptères	53918	*Boloria pales (Denis & Schiffermüller, 1775)*	*Nacré subalpin (Le), Palès (Le), Nacré alpin (Le), Pales (Le)*	Reproduction indéterminée	Informateur : SHNAO (Arnaud Jean-Pierre)		1	1	2002 - 2002
	53663	*Coenonympha glycerion (Borkhausen, 1788)*	*Fadet de la Mélique (Le), Iphis (L'), Semi-Procris (Le)*	Reproduction indéterminée	Informateur : Laboratoire EcoLab (UMR 5245) (Albre Jérôme), SHNAO (Arnaud Jean-Pierre)		1	1	1990 - 2004
	432542	*Colias phicomone oberthueri (Esper, 1780)*	*Candide (Le), Soufré des montagnes (Le)*	Reproduction indéterminée	Informateur : SHNAO (Demergès David)		1	1	2005 - 2005
	53546	*Erebia lefebvrei (Boisduval, 1828)*	*Moiré cantabrique (Le), Moiré de Lefèbvre (Le)*	Reproduction indéterminée	Informateur : SHNAO (Arnaud Jean-Pierre)		1	1	2003 - 2003
	54191	*Eumedonia eumedon (Esper, 1780)*	*Argus de le Sanguinaire (L'), Eumédon (L'), Argus noir (L'), Argus capucin (L')*	Reproduction indéterminée	Informateur : SHNAO (Demergès David)		1	1	2005 - 2005
	53865	*Euphydryas aurinia (Rottemburg, 1775)*	*Damier de la Succise (Le), Artémis (L'), Damier printanier (Le), Mélitée des marais (La), Mélitée de la Scabieuse (La), Damier des marais (Le)*	Reproduction indéterminée	Informateur : SHNAO (Demergès David)		1	1	2006 - 2006
	53312	*Heteropterus morpheus (Pallas, 1771)*	*Miroir (Le), Stérope (Le)*	Reproduction indéterminée	Informateur : SHNAO (Demergès David)		1	1	2006 - 2006

Groupe	Code Espèce (CD_NOM)	Nom scientifique de l'espèce	Nomm vernaculaire de l'espèce	Statut(s) biologique(s)	Sources	Degré d'abondance	Effectif inférieur estimé	Effectif supérieur estimé	Année/ Période d'observation
	53615	*Lopinga achine (Scopoli, 1763)*	*Bacchante (La), Déjanire (La)*	Reproduction indéterminée	Informateur : SHNAO (Arnaud Jean-Pierre)		1	1	1987 - 1987
	54085	*Maculinea arion (Linnaeus, 1758)*	*Azuré du Serpolet (L'), Azuré d'Arion (L'), Argus à bandes brunes (L'), Arion (L'), Argus Arion (L')*	Reproduction indéterminée	Informateur : ANA (Duhaze Benoît), SHNAO (Demergès David)		1	1	2006 - 2006
	199775	*Maculinea rebeli (Hirschke, 1904)*	*Azuré de la Gentiane pneumonanthe (L'), Azuré de la Croisette (L')*	Reproduction indéterminée	Informateur : ANA (Hart Graham), SHNAO (Demergès David)		1	1	2004 - 2006
	416803	*Parnassius apollo pyrenaica Harcourt-Bath, 1896*		Reproduction indéterminée	Informateur : Laboratoire EcoLab (UMR 5245) (Albre Jérôme)		1	1	2004 - 2004
	416842	*Parnassius mnemosyne vernetanus Fruhstorfer, 1908*		Reproduction indéterminée	Informateur : ANA (Bertrand Alain, Holliger Benoît), SHNAO (Arnaud Jean-Pierre, Demergès David)		1	1	1994 - 2006
Mammifères	60243	*Galemys pyrenaicus (E. Geoffroy, 1811)*	*Desman des Pyrénées, Rat-trompette*	Reproduction indéterminée	Informateur : ANA (Bertrand Alain), Bertrand Alain, Houplain O.		1	1	1985 - 2006
	79305	*Miniopterus schreibersii (Kuhl, 1817)*	*Minioptère de Schreibers*	Hivernage, séjour hors de période de reproduction	Informateur : GCMP (Déjean Sylvain)		700	700	2001 - 2004
				Passage, migration	Informateur : GCMP (Déjean Sylvain)		1	700	2001 - 2005
				Reproduction indéterminée	Informateur : Bertrand Alain		1	1	2006 - 2006
	60330	*Rhinolophus euryale Blasius, 1853*	*Rhinolophe euryale*	Hivernage, séjour hors de période de reproduction	Informateur : GCMP (Déjean Sylvain)		70	70	2001 - 2008
				Passage, migration	Informateur : GCMP (Déjean Sylvain)		1	1	2001 - 2001

Groupe	Code Espèce (CD_NOM)	Nom scientifique de l'espèce	Nomm vernaculaire de l'espèce	Statut(s) biologique(s)	Sources	Degré d'abondance	Effectif inférieur estimé	Effectif supérieur estimé	Année/ Période d'observation
				Reproduction indéterminée	Informateur : Bertrand Alain		1	1	2006 - 2006
	60295	*Rhinolophus ferrumequinum (Schreber, 1774)*	*Grand rhinolophe*	Hivernage, séjour hors de période de reproduction	Informateur : GCMP (Déjean Sylvain)		34	34	2004 - 2004
				Reproduction indéterminée	Informateur : Bertrand Alain		1	1	2006 - 2006
	60313	*Rhinolophus hipposideros (Bechstein, 1800)*	*Petit rhinolophe*	Hivernage, séjour hors de période de reproduction	Informateur : GCMP (Déjean Sylvain)		10	45	2001 - 2006
				Passage, migration	Informateur : GCMP (Déjean Sylvain)		1	1	2001 - 2001
				Reproduction indéterminée	Informateur : Bertrand Alain		1	1	2006 - 2006
	61128	*Rupicapra pyrenaica Bonaparte, 1845*	*Isard*	Reproduction certaine ou probable	Informateur : FDC 09 (Marty Évelyn), Nature Midi-Pyrénées (Calas Jérôme, Delmas Norbert)		1	3	1993 - 2005
	60062	*Sorex araneus Linnaeus, 1758*	*Musaraigne carrelet*	Reproduction indéterminée	Informateur : CEN Midi-Pyrénées (Bertrand Alain)		1	1	1989 - 1996
Mollusques	199831	*Abida pyrenaearia (Michaud, 1831)*	*Maillot des Pyrénées*	Reproduction certaine ou probable	Informateur : CEN Midi-Pyrénées (Déjean Sylvain)		1	1	1993 - 2005
	162985	*Abida secale boileausiana (Küster, 1845)*	*Maillot audois*	Reproduction certaine ou probable	Informateur : CEN Midi-Pyrénées (Déjean Sylvain)		1	1	2004 - 2004
	162690	*Cochlostoma nouleti (Dupuy, 1851)*	*Cochlostome des Pyrénées*	Reproduction certaine ou probable	Informateur : Anonyme		1	1	1993 - 2005
	163289	*Trichia ataxiaca (Fagot, 1884)*	*Veloutée des Pyrénées*	Reproduction certaine ou probable	Informateur : Anonyme		1	1	1993 - 2005
Odonates	65208	*Lestes sponsa (Hansemann, 1823)*	*Leste fiancé*	Reproduction indéterminée	Informateur : ANA (Holliger Benoît)		1	1	1995 - 1995

Groupe	Code Espèce (CD_NOM)	Nom scientifique de l'espèce	Nomm vernaculaire de l'espèce	Statut(s) biologique(s)	Sources	Degré d'abondance	Effectif inférieur estimé	Effectif supérieur estimé	Année/ Période d'observation
	65327	*Sympetrum flaveolum (Linnaeus, 1758)*	*Sympétrum jaune d'or (Le)*	Reproduction indéterminée	Informateur : ANA (Holliger Benoît)		1	1	1995 - 1995
Oiseaux	3533	*Aegolius funereus (Linnaeus, 1758)*	*Chouette de Tengmalm, Nyctale de Tengmalm*	Reproduction certaine ou probable	Informateur : ANA (Garric Julien), Nature Midi-Pyrénées (Fremaux Sylvain)		2	2	1995 - 2000
	2645	*Aquila chrysaetos (Linnaeus, 1758)*	*Aigle royal*	Reproduction certaine ou probable	Informateur : ANA (Garric Julien), CEN Midi-Pyrénées (Bertrand Alain), Nature Midi-Pyrénées (Caniot Philippe, Fremaux Sylvain)		1	2	1989 - 2005
	2654	*Aquila pennata (Gmelin, 1788)*	*Aigle botté*	Reproduction certaine ou probable	Informateur : ANA (Morscheidt Jérôme)		2	2	1999 - 1999
	3493	*Bubo bubo (Linnaeus, 1758)*	*Grand-duc d'Europe*	Reproduction certaine ou probable	Informateur : ANA (Garric Julien), Nature Midi-Pyrénées (Buzzi Thomas)		1	2	1995 - 2005
	2873	*Circaetus gallicus (Gmelin, 1788)*	*Circaète Jean-le-Blanc*	Reproduction indéterminée	Informateur : CEN Midi-Pyrénées (Bertrand Alain)		1	1	1989 - 1996
	2881	*Circus cyaneus (Linnaeus, 1758)*	*Busard Saint-Martin*	Reproduction indéterminée	Informateur : CEN Midi-Pyrénées (Bertrand Alain)		1	1	1989 - 1996
	4665	*Emberiza hortulana Linnaeus, 1758*	*Bruant ortolan*	Reproduction certaine ou probable	Informateur : Nature Midi-Pyrénées (Fremaux Sylvain)		6	6	1993 - 1997
	2938	*Falco peregrinus Tunstall, 1771*	*Faucon pèlerin*	Reproduction certaine ou probable	Informateur : ANA (Garric Julien), CEN Midi-Pyrénées (Bertrand Alain), Nature Midi-Pyrénées (Fremaux Sylvain)		1	2	1987 - 2005
	2852	*Gypaetus barbatus (Linnaeus, 1758)*	*Gypaète barbu*	Reproduction indéterminée	Informateur : CEN Midi-Pyrénées (Bertrand Alain)		1	1	1989 - 1996
	2860	*Gyps fulvus (Hablizl, 1783)*	*Vautour fauve*	Reproduction indéterminée	Informateur : CEN Midi-Pyrénées (Bertrand Alain)		1	1	1989 - 1996
	2957	*Lagopus mutus pyrenaicus Hartert, 1921*	*Lagopède des Pyrénées*	Reproduction certaine ou probable	Informateur : ANA (Duval Hervé), CEN Midi-Pyrénées (Bertrand Alain), FDC 09 (Marty Évelyn), OGM		1	120	1989 - 2005
	2992	*Perdix perdix hispaniensis Reichenow, 1892*	*Perdrix grise des Pyrénées*	Reproduction certaine ou probable	Informateur : ANA (Bertrand Alain), FDC 09 (Marty Évelyn), OGM		1	1	1990 - 2006

Groupe	Code Espèce (CD_NOM)	Nom scientifique de l'espèce	Nomm vernaculaire de l'espèce	Statut(s) biologique(s)	Sources	Degré d'abondance	Effectif inférieur estimé	Effectif supérieur estimé	Année/ Période d'observation
	4485	*Pyrrhocorax graculus (Linnaeus, 1766)*	*Chocard à bec jaune*	Reproduction certaine ou probable	Informateur : ANA (Tessier Marc), CEN Midi-Pyrénées (Bertrand Alain), Nature Midi-Pyrénées (Fremaux Sylvain)		1	4	1989 - 2005
	4488	*Pyrrhocorax pyrrhocorax (Linnaeus, 1758)*	*Crave à bec rouge*	Reproduction certaine ou probable	Informateur : ANA (Tessier Marc), CEN Midi-Pyrénées (Bertrand Alain)		1	12	1989 - 2005
	2966	*Tetrao urogallus aquitanicus Ingram, 1915*		Hivernage, séjour hors de période de reproduction	Informateur : OGM		1	1	2005 - 2005
				Reproduction certaine ou probable	Informateur : ANA (Bertrand Alain, Tessier Marc), FDC 09 (Marty Évelyn), OGM		1	120	1987 - 2006
	3780	*Tichodroma muraria (Linnaeus, 1758)*	*Tichodrome échelette*	Reproduction certaine ou probable	Informateur : ANA (Garric Julien)		1	1	2001 - 2001
Orthoptères	66148	*Chorthippus binotatus saulcyi (Krauss, 1888)*	*Criquet de Saulcy*	Reproduction indéterminée	Informateur : ASINAT (Defaut Bernard)		1	1	1994 - 1994
	66165	*Chorthippus montanus (Charpentier, 1825)*	*Criquet palustre*	Reproduction indéterminée	Informateur : ASINAT (Defaut Bernard)		1	1	1994 - 1994
Phanérogames	79770	*Acer opalus Mill., 1768*	*Érable à feuilles d'obier, Érable opale, Érable d'Italie*	Reproduction certaine ou probable	Informateur : CBNPMP (Chaney Matthieu)				2003 - 2003
	130749	*Achillea ptarmica subsp. ptarmica L., 1753*	*Achillée sternutatoire, Herbe à éternuer, Achillée ptarmique*	Reproduction certaine ou probable	Informateur : Maugé Christian				1991 - 1992
	80546	*Agrostemma githago L., 1753*	*Nielle des blés, Lychnis nielle, Lychnide nielle*	Reproduction certaine ou probable	Informateur : ANA (Tessier Marc)		11	100	2005 - 2005
	81543	*Allium victorialis L., 1753*	*Ail victorial, Herbe à neuf chemises, Ail de la victoire, Ail des cerfs*	Reproduction certaine ou probable	Informateur : ANA (Tessier Marc), Maugé Christian		1	10	1995 - 2007

Groupe	Code Espèce (CD_NOM)	Nom scientifique de l'espèce	Nomm vernaculaire de l'espèce	Statut(s) biologique(s)	Sources	Degré d'abondance	Effectif inférieur estimé	Effectif supérieur estimé	Année/ Période d'observation
	82542	*Androsace vandellii (Turra) Chiov., 1919*	*Androsace argentée, Androsace de Vandelli*	Reproduction certaine ou probable	Informateur : ISATIS (Tessier Marc), Maugé Christian		1	10	1991 - 2007
	83055	*Antirrhinum latifolium Mill., 1768*	*Muflier à feuilles larges, Muflier à larges feuilles*	Reproduction certaine ou probable	Informateur : ANA (Tessier Marc), CBNPMP (Bergès Christophe, Gire Lionel, Penin David)		11	100	2003 - 2006
	83058	*Antirrhinum majus L., 1753*	*Muflier à grandes fleurs, Gueule-de-lion, Muflier élevé, Grand muflier, Gueule-de-loup*	Reproduction certaine ou probable	Informateur : CBNPMP (Bergès Christophe, Penin David), CEN Midi-Pyrénées (Déjean Sylvain)				2004 - 2007
	83260	*Aquilegia pyrenaica DC., 1815*	*Ancolie des Pyrénées*	Reproduction certaine ou probable	Informateur : Maugé Christian				1995 - 1995
	131688	*Arnica montana var. montana L., 1753*	*Arnica des montagnes, Arnica, Herbe aux prêcheurs*	Reproduction certaine ou probable	Informateur : ARIANE (De Munnik Nicolas), Maugé Christian				1991 - 2004
	83890	*Arnoseris minima (L.) Schweigg. & Körte, 1811*	*Arnoséride naine, Arnoséris nain, Arnoséride minime, Chicorée des moutons, Petite arnoséride*	Reproduction certaine ou probable	Informateur : CBNPMP (Laigneau Françoise)	Fort			2007 - 2007
	84229	*Asarina procumbens Mill., 1768*	*Asarine couchée, Muflier à feuilles d'asaret, Muflier asaret, Petit asaret*	Reproduction certaine ou probable	Informateur : Maugé Christian				1991 - 2005
	131904	*Astragalus australis f. australis*	*Astragale austral*	Reproduction certaine ou probable	Informateur : Maugé Christian				2000 - 2000
	86761	*Bromus squarrosus L., 1753*	*Brome squarreux, Brome raboteux*	Reproduction certaine ou probable	Informateur : CBNPMP (Leblond Nicolas)				2005 - 2005

Groupe	Code Espèce (CD_NOM)	Nom scientifique de l'espèce	Nomm vernaculaire de l'espèce	Statut(s) biologique(s)	Sources	Degré d'abondance	Effectif inférieur estimé	Effectif supérieur estimé	Année/ Période d'observation
	87699	*Campanula precatoria Timb.-Lagr., 1873*	*Campanule à chapelet*	Reproduction certaine ou probable	Informateur : CBNPMP (Bergès Christophe), ISATIS (Tessier Marc)		1	10	2005 - 2009
	132527	*Campanula speciosa subsp. speciosa Pourr., 1788*	*Campanule remarquable, Campanule à belles fleurs, Campanule des Corbières*	Reproduction certaine ou probable	Informateur : ANA (Bertrand Alain, Tessier Marc), CBNPMP (Bergès Christophe, Gire Lionel, Leblond Nicolas, Penin David), Maugé Christian		11	100	1991 - 2006
	87961	*Cardamine pentaphyllos (L.) Crantz, 1769*	*Cardamine à cinq feuilles, dentaire digitée, Cresson des bois*	Reproduction certaine ou probable	Informateur : CBNPMP (Bergès Christophe, Chaney Matthieu, Penin David)				2003 - 2004
	88389	*Carex brachystachys Schrank, 1789*	*Laîche à épis court, Laîche maigre*	Reproduction certaine ou probable	Informateur : CBNPMP (Bergès Christophe, Penin David)				2004 - 2004
	88753	*Carex paniculata L., 1755*	*Laîche paniculée*	Reproduction certaine ou probable	Informateur : Maugé Christian				1995 - 1995
	88840	*Carex rostrata Stokes, 1787*	*Laîche rostrée, Laîche à becs, Laîche en ampoule, Laîche à utricules rostrés*	Reproduction certaine ou probable	Informateur : Maugé Christian, Timoner Jean-Baptiste				1992 - 1995
	89330	*Catananche caerulea L., 1753*	*Catananche bleue, Cupidone, Cigaline*	Reproduction certaine ou probable	Informateur : Maugé Christian				1991 - 1991
	89574	*Centaurea cyanus L., 1753*	*Bleuet des moissons, Bleuet, Barbeau*	Reproduction certaine ou probable	Informateur : ANA (Brousseau Cécile, Tessier Marc), CBNPMP (Garcia Jérôme)		1001	10000	2005 - 2008
	89728	*Centaurea triumfetti All., 1773*	*Bleuet de Trionfetti, Centaurée de Trionfetti*	Reproduction certaine ou probable	Informateur : ANA (Bertrand Alain), Maugé Christian		1	10	1994 - 1995
	133174	*Cerinthe glabra subsp. pyrenaica (Arv.-Touv.) Kerguélen, 1993*	*Mélinet glabre, Cérinthe glabre*	Reproduction certaine ou probable	Informateur : ANA (Bertrand Alain), Maugé Christian		1	10	1992 - 1995

Groupe	Code Espèce (CD_NOM)	Nom scientifique de l'espèce	Nomm vernaculaire de l'espèce	Statut(s) biologique(s)	Sources	Degré d'abondance	Effectif inférieur estimé	Effectif supérieur estimé	Année/ Période d'observation
	91118	*Chrysosplenium alternifolium L., 1753*	*Dorine à feuilles alternes, Cresson de rocher, Cresson doré, Hépatique dorée*	Reproduction certaine ou probable	Informateur : ANA (Tessier Marc)		11	100	2005 - 2005
	91144	*Cicerbita alpina (L.) Wallr., 1822*	*Laitue des Alpes, Cicerbite des Alpes, Mulgédie des Alpes*	Reproduction certaine ou probable	Informateur : Maugé Christian				1991 - 1995
	91398	*Cirsium rivulare (Jacq.) All., 1789*	*Cirse des ruisseaux, Cirse de Salzbourg*	Reproduction certaine ou probable	Informateur : CBNPMP (Bergès Christophe, Penin David)				2004 - 2004
	91715	*Cistus salviifolius L., 1753*	*Ciste à feuilles de sauge, Mondré*	Reproduction certaine ou probable	Informateur : CBNPMP (Laigneau Françoise, Leblond Nicolas), Maugé Christian				2001 - 2007
	92097	*Coeloglossum viride (L.) Hartm., 1820*	*Dactylorhize verte, Dactylorhiza vert, Coeloglosse vert, Orchis vert, Orchis grenouille*	Reproduction certaine ou probable	Informateur : ANA (Holliger Benoît)				1997 - 1997
	92282	*Convallaria majalis L., 1753*	*Muguet de mai, Muguet, Clochette des bois*	Reproduction certaine ou probable	Informateur : Maugé Christian				1992 - 1995
	92421	*Corallorhiza trifida Châtel., 1760*	*Racine-de-corail, Corallorhize trifide, Coralline*	Reproduction certaine ou probable	Informateur : ONF (Vayssié Jean-Philippe)				2005 - 2005
	92681	*Cotoneaster nebrodensis sensu Browicz non (Guss.) K.Koch, 1853*	*Cotonéaster tomenteux*	Reproduction certaine ou probable	Informateur : Maugé Christian				1995 - 1995
	93830	*Cynoglossum germanicum Jacq., 1767*	*Cynoglosse d'Allemagne, Herbe d'Antal, Cynoglosse des montagnes*	Reproduction certaine ou probable	Informateur : CBNPMP (Bergès Christophe, Penin David), Maugé Christian				1991 - 2004

Groupe	Code Espèce (CD_NOM)	Nom scientifique de l'espèce	Nomm vernaculaire de l'espèce	Statut(s) biologique(s)	Sources	Degré d'abondance	Effectif inférieur estimé	Effectif supérieur estimé	Année/ Période d'observation
	94145	*Cytisus oromediterraneus Rivas Mart. & al., 1984*	*Cytise des montagnes de la Méditerranée, Cytise oroméditerranéen, Genêt oroméditerranéen, Genêt purgatif, Cytise purgatif*	Reproduction certaine ou probable	Informateur : ANA (Tessier Marc), ARIANE (De Munnik Nicolas), CBNPMP (Bergès Christophe), Maugé Christian		101	1000	2004 - 2006
	94653	*Dethawia splendens (Lapeyr.) Kerguélen, 1993*	*Déthawie éclatante, Déthawie à feuilles fines, Ligustique # feuilles fines*	Reproduction certaine ou probable	Informateur : ANA (Tessier Marc), Maugé Christian		1	10	1995 - 2006
	95442	*Drosera rotundifolia L., 1753*	*Rossolis à feuilles rondes, Droséra à feuilles rondes*	Reproduction certaine ou probable	Informateur : ANA (Paumier Jean-Marc, Tessier Marc), ARIANE (De Munnik Nicolas), Maugé Christian		101	1000	1991 - 2006
	96465	*Epipactis palustris (L.) Crantz, 1769*	*Épipactide des marais, Épipactis des marais*	Reproduction certaine ou probable	Informateur : ANA (Bertrand Alain), CBNPMP (Bergès Christophe, Leblond Nicolas), ISATIS (Tessier Marc), Maugé Christian		11	100	1991 - 2008
	96499	*Epipogium aphyllum Sw., 1814*	*Épipogon sans feuilles, Épipogium sans feuilles*	Reproduction certaine ou probable	Informateur : Maugé Christian				1995 - 1995
	96861	*Eriophorum vaginatum L., 1753*	*Linaigrette vaginée, Linaigrette engainée, Linaigrette à feuilles engainantes*	Reproduction certaine ou probable	Informateur : ANA (Tessier Marc), ISATIS (Tessier Marc), Maugé Christian, Timoner Jean-Baptiste		11	100	1991 - 2007
	97140	*Eryngium bourgatii Gouan, 1773*	*Panicaut de Bourgat*	Reproduction certaine ou probable	Informateur : ANA (Holliger Benoît), ARIANE (De Munnik Nicolas), Maugé Christian				1995 - 2004
	97478	*Euphorbia characias L., 1753*	*Euphorbe characias, Euphorbe des vallons*	Reproduction certaine ou probable	Informateur : ANA (Labatut Gilles), CBNPMP (Bergès Christophe), Maugé Christian		11	100	1991 - 2006

Groupe	Code Espèce (CD_NOM)	Nom scientifique de l'espèce	Nomm vernaculaire de l'espèce	Statut(s) biologique(s)	Sources	Degré d'abondance	Effectif inférieur estimé	Effectif supérieur estimé	Année/ Période d'observation
	134494	*Festuca arvernensis subsp. arvernensis Auquier, Kerguélen & Markgr.-Dann., 1978*	*Fétuque d'Auvergne*	Reproduction certaine ou probable	Informateur : CBNPMP (Laigneau Françoise)				2007 - 2007
	98787	*Fourraea alpina (L.) Greuter & Burdet, 1984*	*Fourrée des Alpes, Arabette à feuilles de chou, Arabette à fleurs peu nombreuses, Arabette faux chou, Arabette pauciflore*	Reproduction certaine ou probable	Informateur : CBNPMP (Bergès Christophe, Penin David)				2004 - 2004
	98910	*Fraxinus angustifolia Vahl, 1804*	*Frêne à feuilles étroites*	Reproduction certaine ou probable	Informateur : Maugé Christian				2006 - 2006
	99180	*Gagea fragifera (Vill.) E.Bayer & G.López, 1989*	*Gagée de Liottard, Gagée porte-fraise, Gagée fistuleuse*	Reproduction certaine ou probable	Informateur : ANA (Tessier Marc), Maugé Christian		1	10	1995 - 2006
	134966	*Genista cinerea subsp. cinerea (Vill.) DC., 1805*	*Genêt cendré*	Reproduction certaine ou probable	Informateur : CBNPMP (Lainé Maggy)				2002 - 2002
	99881	*Gentiana cruciata L., 1753*	*Gentiane croisette, Gentiane en croix*	Reproduction certaine ou probable	Informateur : ANA (Hart Graham), Maugé Christian		11	100	1992 - 2004
	135037	*Gentiana occidentalis subsp. corbariensis (Braun-Blanq.) J.Magnin, 1992*	*Gentiane d'Occident, Gentiane occidentale, Gentiane de l'Ouest, Gentiane des Corbières, Gentiane de l'Aragon*	Reproduction certaine ou probable	Informateur : CBNPMP (Bergès Christophe, Leblond Nicolas)				2002 - 2002

Groupe	Code Espèce (CD_NOM)	Nom scientifique de l'espèce	Nomm vernaculaire de l'espèce	Statut(s) biologique(s)	Sources	Degré d'abondance	Effectif inférieur estimé	Effectif supérieur estimé	Année/ Période d'observation
	99922	*Gentiana pneumonanthe L., 1753*	*Gentiane pneumonanthe, Gentiane des marais, Gentiane pulmonaire des marais*	Reproduction certaine ou probable	Informateur : ISATIS (Tessier Marc), Maugé Christian, UPS - CESAC (Laquerbe Marc)	Fort	11	100	1991 - 2009
	100128	*Geranium pratense L., 1753*	*Géranium des prés*	Reproduction certaine ou probable	Informateur : ANA (Holliger Benoît)				1997 - 1997
	100614	*Gymnadenia odoratissima (L.) Rich., 1817*	*Gymnadénie très odorante, Orchis très odorant, Gymnadénie odorante, Orchis odorant*	Reproduction certaine ou probable	Informateur : ANA (Bertrand Alain)		1	10	1995 - 1995
	103007	*Hormathophylla macrocarpa (DC.) P.Küpfer, 1974*	*Hormatophylle des rochers, Hormatophylle à gros fruits, Corbeille-d'argent à gros fruits, Alysse à gros fruits*	Reproduction certaine ou probable	Informateur : ANA (Labatut Gilles), CBNPMP (Bergès Christophe, Cambecédès Jocelyne, Gire Lionel, Leblond Nicolas, Penin David), Maugé Christian		101	1000	1991 - 2006
	103289	*Hypericum hyssopifolium Chaix, 1785*	*Millepertuis à feuilles d'hysope*	Reproduction certaine ou probable	Informateur : Maugé Christian				1995 - 1995
	103738	*Iris graminea L., 1753*	*Iris à feuilles de graminées, Iris de Bayonne*	Reproduction certaine ou probable	Informateur : ANA (Tessier Marc)				2005 - 2005
	104781	*Lactuca tenerrima Pourr., 1788*	*Laitue très tendre, Laitue délicate*	Reproduction certaine ou probable	Informateur : Maugé Christian				2005 - 2005
	105232	*Lathyrus nissolia L., 1753*	*Gesse de Nissole, Gesse graminée, Gesse sans vrilles*	Reproduction certaine ou probable	Informateur : Maugé Christian				1991 - 1991
	105321	*Lavandula stoechas L., 1753*	*Lavande stoechade, Lavande papillon, Lavande stéchade*	Reproduction certaine ou probable	Informateur : CBNPMP (Laigneau Françoise, Leblond Nicolas), Maugé Christian		101	1000	2001 - 2007

Groupe	Code Espèce (CD_NOM)	Nom scientifique de l'espèce	Nomm vernaculaire de l'espèce	Statut(s) biologique(s)	Sources	Degré d'abondance	Effectif inférieur estimé	Effectif supérieur estimé	Année/ Période d'observation
	105410	*Legousia speculum-veneris (L.) Chaix, 1785*	*Légousie miroir-de-Vénus, Miroir-de-Vénus, Spéculaire miroir-de-Vénus*	Reproduction certaine ou probable	Informateur : Maugé Christian				1991 - 1991
	105799	*Leucanthemum maximum (Ramond) DC., 1837*	*Marguerite élevée, Grande marguerite*	Reproduction certaine ou probable	Informateur : Maugé Christian, UPS - CESAC (Laquerbe Marc)	Moyen	11	100	1991 - 2003
	105935	*Ligusticum lucidum Mill., 1768*	*Coritosperme luisant, Ligustique des Pyrénées, Ligustique luisant*	Reproduction certaine ou probable	Informateur : ANA (Holliger Benoît)				1997 - 1997
	105992	*Lilium pyrenaicum Gouan, 1773*	*Lis des Pyrénées*	Reproduction certaine ou probable	Informateur : ANA (Bertrand Alain, Holliger Benoît, Paumier Jean-Marc, Tessier Marc), ARIANE (De Munnik Nicolas), CBNPMP (Bergès Christophe, Penin David), CEN Midi-Pyrénées (Déjean Sylvain), Maugé Christian, ONF (Vayssié Jean-Philippe)	Fort	101	1000	1991 - 2007
	106150	*Linaria arvensis (L.) Desf., 1799*	*Linaire des champs*	Reproduction certaine ou probable	Informateur : CBNPMP (Laigneau Françoise, Leblond Nicolas)	Fort			2005 - 2007
	106367	*Listera cordata (L.) R.Br., 1813*	*Néottie cordée, Listère à feuilles cordées, Listère à feuilles en cœur, Listère cordée*	Reproduction certaine ou probable	Informateur : ONF (Vayssié Jean-Philippe)				2005 - 2005
	106449	*Logfia gallica (L.) Coss. & Germ., 1843*	*Logfie de France, Cotonnière de France*	Reproduction certaine ou probable	Informateur : CBNPMP (Laigneau Françoise, Leblond Nicolas)	Fort			2005 - 2007
	106457	*Loiseleuria procumbens (L.) Desv., 1813*	*Kalmie couchée, Loiseleurie couchée, Azalée couchée*	Reproduction certaine ou probable	Informateur : Maugé Christian				1995 - 2003
	106761	*Lunaria rediviva L., 1753*	*Lunaire vivace, Lunaire odorante*	Reproduction certaine ou probable	Informateur : CBNPMP (Bergès Christophe, Chaney Matthieu, Penin David), Maugé Christian				1994 - 2004

Groupe	Code Espèce (CD_NOM)	Nom scientifique de l'espèce	Nomm vernaculaire de l'espèce	Statut(s) biologique(s)	Sources	Degré d'abondance	Effectif inférieur estimé	Effectif supérieur estimé	Année/ Période d'observation
	108345	*Menyanthes trifoliata L., 1753*	*Ményanthe trifolié, Trèfle d'eau, Ményanthe, Ményanthe trèfle d'eau*	Reproduction certaine ou probable	Informateur : ANA (Paumier Jean-Marc), Maugé Christian		101	1000	1991 - 2005
	108686	*Moehringia muscosa L., 1753*	*Moehringie mousse, Sabline fausse mousse*	Reproduction certaine ou probable	Informateur : CBNPMP (Bergès Christophe, Gire Lionel, Penin David), Maugé Christian				1994 - 2004
	108755	*Moneses uniflora (L.) A.Gray, 1848*	*Monésès à une fleur, Pyrole uniflore, Pyrole à une fleur*	Reproduction certaine ou probable	Informateur : ANA (Holliger Benoît), ONF (Vayssié Jean-Philippe)				1997 - 2005
	108898	*Muscari neglectum Guss. ex Ten., 1842*	*Muscari négligé, Muscari à grappes*	Reproduction certaine ou probable	Informateur : ARIANE (De Munnik Nicolas)				1991 - 2004
	137992	*Narcissus poeticus subsp. poeticus L., 1753*	*Narcisse des poètes*	Reproduction certaine ou probable	Informateur : Maugé Christian				1991 - 1992
	109648	*Nigritella gabasiana Teppner & E.Klein, 1993*	*Gymnadénie de Gabas, Gymnadénia de Gabas, Nigritelle de Gabas*	Reproduction certaine ou probable	Informateur : ANA (Holliger Benoît), ARIANE (De Munnik Nicolas)				1997 - 2004
	138369	*Orchis coriophora subsp. fragrans (Pollini) K.Richt., 1890*	*Anacamptide odorante, Anacamptis odorante, Orchis à odeur de vanille*	Reproduction certaine ou probable	Informateur : ANA (Bertrand Alain, Tessier Marc)		11	100	1995 - 2006
	111234	*Oreochloa elegans (Sennen) A.W.Hill, 1933*	*Oréochloa élégant, Seslérie élégante*	Reproduction certaine ou probable	Informateur : Maugé Christian				1991 - 1995
	111771	*Orthilia secunda (L.) House, 1921*	*Orthilie unilatérale, Pirole unilatérale, Pyrole unilatérale*	Reproduction certaine ou probable	Informateur : ONF (Vayssié Jean-Philippe)				2005 - 2005

Groupe	Code Espèce (CD_NOM)	Nom scientifique de l'espèce	Nomm vernaculaire de l'espèce	Statut(s) biologique(s)	Sources	Degré d'abondance	Effectif inférieur estimé	Effectif supérieur estimé	Année/ Période d'observation
	112285	*Papaver argemone L., 1753*	*Roemérie argémone, Pavot argémone, Coquelicot argémone*	Reproduction certaine ou probable	Informateur : ANA (Brousseau Cécile, Tessier Marc), CBNPMP (Garcia Jérôme)		11	100	2005 - 2008
	112574	*Pedicularis comosa L., 1753*	*Pédiculaire chevelue, Pédiculaire à toupet*	Reproduction certaine ou probable	Informateur : ANA (Tessier Marc)		1	10	2005 - 2005
	112591	*Pedicularis pyrenaica J.Gay, 1832*	*Pédiculaire des Pyrénées*	Reproduction certaine ou probable	Informateur : Maugé Christian				1992 - 1995
	112872	*Peucedanum ostruthium (L.) W.D.J.Koch, 1824*	*Impératoire ostruthium, Impératoire, Benjoin*	Reproduction certaine ou probable	Informateur : Maugé Christian				1991 - 1992
	113725	*Piptatherum paradoxum (L.) P.Beauv., 1812*	*Piptathère paradoxal, Millet paradoxal*	Reproduction certaine ou probable	Informateur : CBNPMP (Bergès Christophe, Penin David)				2004 - 2004
	115619	*Potentilla pyrenaica Ramond ex DC., 1805*	*Potentille des Pyrénées*	Reproduction certaine ou probable	Informateur : Maugé Christian				1991 - 2003
	115996	*Prunella hyssopifolia L., 1753*	*Brunelle à feuilles d'hysope*	Reproduction certaine ou probable	Informateur : Maugé Christian				1995 - 1995
	139513	*Pulsatilla alpina subsp. apiifolia (Scop.) Nyman, 1878*	*Pulsatille soufrée, Anémone soufrée, Pulsatille à feuilles d'ache, Anémone à feuilles d'ache*	Reproduction certaine ou probable	Informateur : ISATIS (Tessier Marc)		1	10	2007 - 2007
	116531	*Pyrola chlorantha Sw., 1810*	*Pyrole à fleurs verdâtres, Pyrole verdâtre*	Reproduction certaine ou probable	Informateur : ONF (Vayssié Jean-Philippe)				2005 - 2005
	116932	*Ranunculus arvensis L., 1753*	*Renoncule des champs, Chausse-trappe des blés*	Reproduction certaine ou probable	Informateur : ANA (Tessier Marc)				2005 - 2005

Groupe	Code Espèce (CD_NOM)	Nom scientifique de l'espèce	Nomm vernaculaire de l'espèce	Statut(s) biologique(s)	Sources	Degré d'abondance	Effectif inférieur estimé	Effectif supérieur estimé	Année/ Période d'observation
	119318	*Rubus saxatilis L., 1753*	*Ronce des rochers*	Reproduction certaine ou probable	Informateur : Maugé Christian				1992 - 1992
	119525	*Rumex longifolius DC., 1815*	*Patience à feuilles longues, Patience à longues feuilles, Oseille à feuilles longues, Oseille à longues feuilles, Rumex à feuilles longues*	Reproduction certaine ou probable	Informateur : Maugé Christian				2003 - 2003
	120758	*Sanguisorba officinalis L., 1753*	*Sanguisorbe officinale, Grande pimprenelle, Sanguisorbe, Pimprenelle officinale*	Reproduction certaine ou probable	Informateur : Maugé Christian				1995 - 1995
	140611	*Saxifraga clusii subsp. clusii Gouan, 1773*	*Micranthe de L'Écluse, Saxifrage de L'Écluse*	Reproduction certaine ou probable	Informateur : Maugé Christian				2000 - 2005
	121059	*Saxifraga geranioides L., 1755*	*Saxifrage faux géranium*	Reproduction certaine ou probable	Informateur : Maugé Christian				1991 - 2003
	121110	*Saxifraga media Gouan, 1773*	*Saxifrage moyenne, Saxifrage intermédiaire*	Reproduction certaine ou probable	Informateur : Maugé Christian				1995 - 2003
	140677	*Saxifraga pentadactylis subsp. pentadactylis Lapeyr., 1801*	*Saxifrage à cinq doigts, Saxifrage pentadactyle*	Reproduction certaine ou probable	Informateur : ISATIS (Tessier Marc), Maugé Christian		1	10	1991 - 2007
	121581	*Schoenus nigricans L., 1753*	*Choin noircissant, Choin noirâtre*	Reproduction certaine ou probable	Informateur : Maugé Christian				1994 - 1994
	121840	*Scleranthus polycarpos L., 1756*	*Scléranthe polycarpe, Scléranthe à fruits nombreux*	Reproduction certaine ou probable	Informateur : CBNPMP (Laigneau Françoise)	Fort			2007 - 2007

Groupe	Code Espèce (CD_NOM)	Nom scientifique de l'espèce	Nomm vernaculaire de l'espèce	Statut(s) biologique(s)	Sources	Degré d'abondance	Effectif inférieur estimé	Effectif supérieur estimé	Année/ Période d'observation
	140929	*Sempervivum tectorum subsp. tectorum L., 1753*	*Joubarbe des toits, Grande joubarbe*	Reproduction certaine ou probable	Informateur : ANA (Bertrand Alain, Tessier Marc)		1	10	1995 - 2005
	123485	*Silene gallica L., 1753*	*Silène de France, Silène d'Angleterre*	Reproduction certaine ou probable	Informateur : CBNPMP (Laigneau Françoise, Leblond Nicolas)	Fort			2005 - 2007
	123711	*Sinapis alba L., 1753*	*Moutarde blanche*	Reproduction certaine ou probable	Informateur : Maugé Christian				1991 - 1991
	141400	*Stachys annua subsp. annua (L.) L., 1763*	*Épiaire annuelle*	Reproduction certaine ou probable	Informateur : ANA (Brousseau Cécile), CBNPMP (Garcia Jérôme)				2008 - 2008
	125088	*Stemmacantha centauroides (L.) Dittrich, 1984*	*Rhapontic fausse centaurée, Serratule fausse centaurée, Stemmacanthe fausse centaurée*	Reproduction certaine ou probable	Informateur : Maugé Christian, UPS - CESAC (Laquerbe Marc)	Moyen	11	100	1995 - 2003
	125319	*Swertia perennis L., 1753*	*Swertie vivace, Swertie pérenne*	Reproduction certaine ou probable	Informateur : Maugé Christian				1991 - 2000
	125894	*Tephroseris helenitis (L.) B.Nord., 1978*	*Téphroséride hélénitis, Séneçon à feuilles en spatule, Séneçon spatulé, Séneçon hélénitis, Séneçon à feuilles spatulées, Téphroséris à feuilles spatulées*	Reproduction certaine ou probable	Informateur : ANA (Tessier Marc), Maugé Christian		11	100	1994 - 2007
	152081	*Tephroseris helenitis var. discoidea (DC.) Kerguélen, 1987*	*Téphroséride discoïde, Séneçon discoïde, Téphroséride hélénitis discoïde, Téphroséris discoïde*	Reproduction certaine ou probable	Informateur : Maugé Christian				1995 - 1995

Groupe	Code Espèce (CD_NOM)	Nom scientifique de l'espèce	Nomm vernaculaire de l'espèce	Statut(s) biologique(s)	Sources	Degré d'abondance	Effectif inférieur estimé	Effectif supérieur estimé	Année/ Période d'observation
	141553	*Teucrium aureum subsp. aureum Schreb., 1773*	*Germandrée dorée*	Reproduction certaine ou probable	Informateur : ANA (Labatut Gilles, Tessier Marc), Maugé Christian		101	1000	1991 - 2006
	125976	*Teucrium botrys L., 1753*	*Germandrée botryde, Germandrée en grappe, Germandrée femelle*	Reproduction certaine ou probable	Informateur : ISATIS (Tessier Marc)		1	10	2008 - 2008
	126008	*Teucrium montanum L., 1753*	*Germandrée des montagnes*	Reproduction certaine ou probable	Informateur : ANA (Holliger Benoît, Tessier Marc), Maugé Christian		11	100	1995 - 2006
	126925	*Tozzia alpina L., 1753*	*Tozzie des Alpes*	Reproduction certaine ou probable	Informateur : Maugé Christian				1991 - 1991
	127872	*Trollius europaeus L., 1753*	*Trolle d'Europe, Boule-d'or*	Reproduction certaine ou probable	Informateur : ANA (Holliger Benoît), Maugé Christian				1992 - 1997
	142001	*Tulipa sylvestris subsp. australis (Link) Pamp., 1914*	*Tulipe australe, Tulipe des Alpes, Tulipe du Midi*	Reproduction certaine ou probable	Informateur : ANA (Holliger Benoît), Maugé Christian				1997 - 2000
	128470	*Valerianella eriocarpa Desv., 1809*	*Valérianelle à fruits laineux, Mâche à fruits velus, Valérianelle à fruits velus*	Reproduction certaine ou probable	Informateur : ANA (Tessier Marc), CBNPMP (Leblond Nicolas)				2005 - 2005
	128970	*Veronica praecox All., 1789*	*Véronique précoce*	Reproduction certaine ou probable	Informateur : ANA (Tessier Marc)				2005 - 2005
	129260	*Vicia onobrychioides L., 1753*	*Vesce faux sainfoin, Vesce fausse esparcette*	Reproduction certaine ou probable	Informateur : ANA (Tessier Marc), Maugé Christian		1	10	1995 - 2006
	129525	*Viola bubanii Timb.-Lagr., 1852*	*Violette de Bubani, Pensée de Bubani*	Reproduction certaine ou probable	Informateur : Maugé Christian				2000 - 2005

Groupe	Code Espèce (CD_NOM)	Nom scientifique de l'espèce	Nomm vernaculaire de l'espèce	Statut(s) biologique(s)	Sources	Degré d'abondance	Effectif inférieur estimé	Effectif supérieur estimé	Année/ Période d'observation
	130556	*Xolantha guttata (L.) Raf., 1838*	*Tubéraire tachetée, Hélianthème taché, Grille-midi, Hélianthème tacheté*	Reproduction certaine ou probable	Informateur : CBNPMP (Laigneau Françoise, Leblond Nicolas)				2005 - 2007
Poissons	191213	*Cottus Linnaeus, 1758*	*Chabots*	Reproduction indéterminée	Informateur : MIGADO, ONEMA		1	629	1988 - 1997
Reptiles	444444	*Podarcis liolepis (Boulenger, 1905)*	*Lézard catalan (Le)*	Reproduction indéterminée	Informateur : LPO Aveyron (Geniez Philippe), Nature Midi-Pyrénées (Crochet Pierre-André)		1	1	2000 - 2000

7.2 Espèces autres

Groupe	Code Espèce (CD_NOM)	Nom scientifique de l'espèce	Nomm vernaculaire de l'espèce	Statut(s) biologique(s)	Sources	Degré d'abondance	Effectif inférieur estimé	Effectif supérieur estimé	Année/ Période d'observation
Amphibiens	92	*Salamandra salamandra (Linnaeus, 1758)*	*Salamandre tachetée (La)*	Reproduction indéterminée	Informateur : CEN Midi-Pyrénées (Bertrand Alain)		1	1	1989 - 1996
Ascomycètes	47157	*Disciotis venosa (Pers. ex Fr.) Boudier, non sensu Sacc.*	*Pezize veinée*	Reproduction certaine ou probable	Informateur : ARIANE (Delpont Michel)				2000 - 2000
	48070	*Hypocrea rufa (Pers. ex Fr.) Fr.*	*Trichoderme vert*	Reproduction certaine ou probable	Informateur : ARIANE (De Munnik Nicolas)				1996 - 1999
	48543	*Mitrophora semilibera (DC. ex Fr.) Léveillé*	*Morillon*	Reproduction certaine ou probable	Informateur : ARIANE (Delpont Michel)				2000 - 2000
	48691	*Morchella esculenta (L. ex Fr.) Pers.*	*Morille ronde, Morille grise*	Reproduction certaine ou probable	Informateur : ARIANE (De Munnik Nicolas)				1995 - 2000
	48701	*Morchella esculenta var. rotunda Pers.*		Reproduction certaine ou probable	Informateur : ARIANE (Bodin Michel)				1993 - 1993

Groupe	Code Espèce (CD_NOM)	Nom scientifique de l'espèce	Nomm vernaculaire de l'espèce	Statut(s) biologique(s)	Sources	Degré d'abondance	Effectif inférieur estimé	Effectif supérieur estimé	Année/ Période d'observation
	49505	*Pseudoplectania nigrella (Pers. ex Fr.) Fuckel*		Reproduction certaine ou probable	Informateur : ARIANE (De Munnik Nicolas)				1999 - 1999
Basidiomycètes	44363	*Albatrellus cristatus (Pers. : Fr.) Kotlaba & Pouzar*	*Polypore craquelé*	Reproduction certaine ou probable	Informateur : ARIANE (De Munnik Nicolas, Grabié Jean), Costes Roger				1990 - 1997
	29450	*Boletus queletii Schulzer von Müggenburg*	*Bolet de Quélet*	Reproduction certaine ou probable	Informateur : ARIANE				1990 - 1990
	29908	*Cantharellus amethysteus (Quélet) Sacc.*		Reproduction certaine ou probable	Informateur : Costes Roger				1991 - 1991
	29962	*Cantharellus cinereus (Pers. : Fr.) Fr.*	*Chanterelle cendrée*	Reproduction certaine ou probable	Informateur : ARIANE (De Munnik Nicolas)				1990 - 1990
	29920	*Cantharellus friesii Quélet*	*Girolle abricot*	Reproduction certaine ou probable	Informateur : ARIANE (De Munnik Nicolas)				1991 - 1991
	40883	*Clavariadelphus pistillaris (L. : Fr.) Donk*	*Clavaire en pilon*	Reproduction certaine ou probable	Informateur : ARIANE (De Munnik Nicolas), Costes Roger				1990 - 1999
	34703	*Cortinarius claricolor var. turmalis (Fr.) Quélet*		Reproduction certaine ou probable	Informateur : ARIANE (De Munnik Nicolas)				1990 - 1995
	35071	*Cortinarius infractus (Pers. : Fr.) Fr.*		Reproduction certaine ou probable	Informateur : ARIANE (De Munnik Nicolas)				1990 - 1995
	35475	*Cortinarius purpurascens Fr.*		Reproduction certaine ou probable	Informateur : ARIANE (De Munnik Nicolas)				1994 - 1994
	35806	*Cortinarius variecolor (Pers. : Fr.) Fr.*		Reproduction certaine ou probable	Informateur : ARIANE (De Munnik Nicolas)				1991 - 1999

Groupe	Code Espèce (CD_NOM)	Nom scientifique de l'espèce	Nomm vernaculaire de l'espèce	Statut(s) biologique(s)	Sources	Degré d'abondance	Effectif inférieur estimé	Effectif supérieur estimé	Année/ Période d'observation
	29528	*Gyroporus castaneus (Bull. : Fr.) Quélet*	*Bolet châtain*	Reproduction certaine ou probable	Informateur : ARIANE (De Munnik Nicolas)				1995 - 1997
	29534	*Gyroporus cyanescens (Bull. : Fr.) Quélet*	*Bolet indigotier*	Reproduction certaine ou probable	Informateur : ARIANE (De Munnik Nicolas)				1999 - 1999
	30111	*Hygrocybe chlorophana (Fr. : Fr.) Wünsche*		Reproduction certaine ou probable	Informateur : ARIANE (De Munnik Nicolas)				1999 - 1999
	30158	*Hygrocybe euroflavescens Kühner*		Reproduction certaine ou probable	Informateur : ARIANE (De Munnik Nicolas)				1994 - 1994
	469744	*Hygrocybe persistens var. langei (Kühner) Bon*		Reproduction certaine ou probable	Informateur : ARIANE (De Munnik Nicolas)				1992 - 1992
	30480	*Hygrophorus pudorinus (Fr. : Fr.) Fr.*	*Hygrophore pudibond*	Reproduction certaine ou probable	Informateur : ARIANE (De Munnik Nicolas)				1990 - 2002
	34267	*Lentinus adhaerens (Alb. & Schw. : Fr.) Fr.*		Reproduction certaine ou probable	Informateur : ARIANE (De Munnik Nicolas)				1995 - 1995
	43255	*Lenzites warnieri Durieu & Montagne*	*Lenzite baleine*	Reproduction certaine ou probable	Informateur : ARIANE (De Munnik Nicolas)				1991 - 1991
	31599	*Oudemansiella badia (Quélet) Moser*		Reproduction certaine ou probable	Informateur : ARIANE (Pellicier Maurice)				1990 - 1990
	34335	*Panellus violaceofulvus (Batsch : Fr.) Singer*		Reproduction certaine ou probable	Informateur : ARIANE (De Munnik Nicolas)				1996 - 1996
	38898	*Pluteus salicinus (Pers. : Fr.) Kummer*	*Plutée du saule*	Reproduction certaine ou probable	Informateur : ARIANE (De Munnik Nicolas)				1999 - 1999

Groupe	Code Espèce (CD_NOM)	Nom scientifique de l'espèce	Nomm vernaculaire de l'espèce	Statut(s) biologique(s)	Sources	Degré d'abondance	Effectif inférieur estimé	Effectif supérieur estimé	Année/ Période d'observation
	44154	*Pseudotomentella mucidula (P. Karsten) Svrcek*		Reproduction certaine ou probable	Informateur : ARIANE (De Munnik Nicolas)				1999 - 1999
	39579	*Russula amoenolens Romagn.*	*Russule à odeur de topinambour*	Reproduction certaine ou probable	Informateur : ARIANE (De Munnik Nicolas)				1991 - 1991
	39751	*Russula foetens (Pers. : Fr.) Pers.*	*Russule fétide*	Reproduction certaine ou probable	Informateur : ARIANE (De Munnik Nicolas)				1990 - 2002
	39865	*Russula fragrans Romagn.*		Reproduction certaine ou probable	Informateur : ARIANE (De Munnik Nicolas)				1990 - 1991
	39816	*Russula illota Romagn.*	*Russule mal lavée*	Reproduction certaine ou probable	Informateur : ARIANE (De Munnik Nicolas)				1995 - 1997
	39862	*Russula laurocerasi Melzer*	*Russule laurier-cerise, Russule frangipane, Russule à odeur d'amandes amères*	Reproduction certaine ou probable	Informateur : ARIANE (De Munnik Nicolas), Costes Roger				1991 - 1991
	39897	*Russula maculata Quélet*	*Russule maculée*	Reproduction certaine ou probable	Informateur : ARIANE				1990 - 1990
	518775	*Russula pectinatoides sensu auct. europ.*	*Russule à odeur de baudruche*	Reproduction certaine ou probable	Informateur : Anonyme				1997 - 1997
	40063	*Russula sphagnophila sensu auct. europ.*		Reproduction certaine ou probable	Informateur : Costes Roger				1991 - 1993
	29678	*Strobilomyces floccopus (Vahl : Fr.) P. Karsten*	*Bolet pomme de pin*	Reproduction certaine ou probable	Informateur : ARIANE (De Munnik Nicolas), Costes Roger				1991 - 1991
	34534	*Tectella patellaris (Fr.) Murrill*		Reproduction certaine ou probable	Informateur : ARIANE (De Munnik Nicolas)				1996 - 1996

Groupe	Code Espèce (CD_NOM)	Nom scientifique de l'espèce	Nomm vernaculaire de l'espèce	Statut(s) biologique(s)	Sources	Degré d'abondance	Effectif inférieur estimé	Effectif supérieur estimé	Année/ Période d'observation
	44787	*Tomentella ferruginea (Pers. : Fr.) Patouillard*		Reproduction certaine ou probable	Informateur : ARIANE (De Munnik Nicolas)				1999 - 1999
	464028	*Tomentella fibrosa (Berk. & Curt.) Kõljalg*		Reproduction certaine ou probable	Informateur : ARIANE (De Munnik Nicolas)				1999 - 1999
	33380	*Tricholoma squarrulosum Bresadola*		Reproduction certaine ou probable	Informateur : ARIANE				1990 - 1990
Crustacés	432573	*Parasalentinella rouchi Bou, 1971*		Reproduction indéterminée	Informateur : ATEK (Bou Claude)		1	1	1970 - 1970
	237174	*Phymatoniscus tuberculatus (Racovitza, 1907)*		Reproduction indéterminée	Informateur : Laboratoire EcoLab (UMR 5245)		1	1	1908 - 1960
	237106	*Sphaerobathytropa ribauti Verhoeff, 1908*		Reproduction indéterminée	Informateur : Laboratoire EcoLab (UMR 5245)		1	1	1941 - 1941
	310804	*Tiroloscia pyrenaica (Dollfus, 1897)*		Reproduction indéterminée	Informateur : Laboratoire EcoLab (UMR 5245)		1	1	1941 - 1941
	237181	*Trichoniscoides consoranensis Vandel, 1952*		Reproduction indéterminée	Informateur : Laboratoire EcoLab (UMR 5245)		1	1	1960 - 1960
	237188	*Trichoniscoides modestus Racovitza, 1908*		Reproduction indéterminée	Informateur : Laboratoire EcoLab (UMR 5245)		1	1	1908 - 1960
Lépidoptères	53569	*Erebia meolans (de Prunner, 1798)*	*Moiré des Fétuques (Le)*	Reproduction indéterminée	Informateur : Laboratoire EcoLab (UMR 5245) (Albre Jérôme)		1	1	2004 - 2004
Mammifères	61260	*Arvicola terrestris (Linnaeus, 1758)*	*Campagnol fouisseur*	Reproduction indéterminée	Informateur : CEN Midi-Pyrénées (Bertrand Alain)		1	1	1989 - 1996
	60345	*Barbastella barbastellus (Schreber, 1774)*	*Barbastelle d'Europe, Barbastelle*	Reproduction indéterminée	Informateur : Bertrand Alain		1	1	2006 - 2006
	60427	*Myotis blythii (Tomes, 1857)*	*Petit Murin*	Reproduction indéterminée	Informateur : Bertrand Alain, CEN Midi-Pyrénées (Déjean Sylvain)		1	1	2006 - 2006

Groupe	Code Espèce (CD_NOM)	Nom scientifique de l'espèce	Nomm vernaculaire de l'espèce	Statut(s) biologique(s)	Sources	Degré d'abondance	Effectif inférieur estimé	Effectif supérieur estimé	Année/ Période d'observation
	60400	*Myotis emarginatus (E. Geoffroy, 1806)*	*Murin à oreilles échancrées, Vespertilion à oreilles échancrées*	Reproduction indéterminée	Informateur : Bertrand Alain		1	1	2006 - 2006
	60418	*Myotis myotis (Borkhausen, 1797)*	*Grand Murin*	Reproduction indéterminée	Informateur : Bertrand Alain, CEN Midi-Pyrénées (Déjean Sylvain)		1	1	2006 - 2006
	60408	*Myotis nattereri (Kuhl, 1817)*	*Murin de Natterer, Vespertilion de Natterer*	Reproduction indéterminée	Informateur : CEN Midi-Pyrénées (Déjean Sylvain)		1	1	2001 - 2001
Mollusques	62167	*Moitessieria simoniana (Saint-Simon, 1848)*	*Moitessierie de la Garonne*	Reproduction certaine ou probable	Informateur : ATEK (Bou Claude)		1	1	1970 - 1970
Oiseaux	3608	*Dryocopus martius (Linnaeus, 1758)*	*Pic noir*	Reproduction certaine ou probable	Informateur : FDC 09 (Marty Évelyn)		1	1	2004 - 2004
	4064	*Oenanthe oenanthe (Linnaeus, 1758)*	*Traquet motteux*	Reproduction indéterminée	Informateur : CEN Midi-Pyrénées (Bertrand Alain)		1	1	1989 - 1996
Orthoptères	250699	*Decticus verrucivorus verrucivorus (Linnaeus, 1758)*	*Dectique verrucivore*	Reproduction indéterminée	Informateur : ANA (Holliger Benoît)		1	1	1997 - 1997
	65719	*Metrioptera saussuriana (Frey-Gessner, 1872)*	*Decticelle des alpages*	Reproduction indéterminée	Informateur : ASINAT (Defaut Bernard)		1	1	1994 - 1994
Phanérogames	131033	*Ajuga chamaepitys subsp. chamaepitys (L.) Schreb., 1773*	*Bugle petit-pin, Petite ivette, Bugle jaune*	Reproduction certaine ou probable	Informateur : ANA (Tessier Marc)		1	10	2006 - 2006
	81899	*Alyssum diffusum Ten., 1815*	*Alysson des montagnes, Passerage des montagnes, Alysson des collines, Alysse des montagnes*	Reproduction certaine ou probable	Informateur : Maugé Christian				1994 - 2003

Groupe	Code Espèce (CD_NOM)	Nom scientifique de l'espèce	Nomm vernaculaire de l'espèce	Statut(s) biologique(s)	Sources	Degré d'abondance	Effectif inférieur estimé	Effectif supérieur estimé	Année/ Période d'observation
	86083	*Bituminaria bituminosa (L.) C.H.Stirt., 1981*	*Psoralée à odeur de bitume, Bitumineuse, Trèfle bitumeux, Trèfle bitumineux, Bituminaire bitumineuse*	Reproduction certaine ou probable	Informateur : Maugé Christian				1990 - 1991
	87021	*Bupleurum angulosum L., 1753*	*Buplèvre anguleux*	Reproduction certaine ou probable	Informateur : ANA (Tessier Marc), CBNPMP (Bergès Christophe), Maugé Christian, UPS - CESAC (Laquerbe Marc)	Moyen	11	100	1995 - 2006
	87545	*Calycocorsus stipitatus (Jacq.) Rauschert, 1966*	*Willemétie stipitée, Calycocorsus stipité, Willemétie fausse apargie*	Reproduction certaine ou probable	Informateur : Maugé Christian				1991 - 1995
	87636	*Campanula erinus L., 1753*	*Campanule érine, Campanule érinus, Campanule à petites fleurs*	Reproduction certaine ou probable	Informateur : Maugé Christian				2006 - 2006
	87693	*Campanula persicifolia L., 1753*	*Campanule à feuilles de pêcher, Bâton-de-Jacob*	Reproduction certaine ou probable	Informateur : Maugé Christian				1991 - 2006
	88052	*Carduncellus mitissimus (L.) DC., 1805*	*Carthame très doux, Cardoncelle molle, Cardoncelle très douce, Mitine, Petit chardon sans épines*	Reproduction certaine ou probable	Informateur : ANA (Tessier Marc)		11	100	2006 - 2006
	89884	*Centranthus lecoqii Jord., 1852*	*Centranthe de Lecoq*	Reproduction certaine ou probable	Informateur : ANA (Tessier Marc)		11	100	2006 - 2006
	89928	*Cephalanthera rubra (L.) Rich., 1817*	*Céphalanthère rouge, Elléborine rouge*	Reproduction certaine ou probable	Informateur : ANA (Tessier Marc)		1	10	2006 - 2006
	133303	*Cirsium acaulon subsp. acaulon*		Reproduction certaine ou probable	Informateur : ANA (Holliger Benoît), Maugé Christian				1995 - 2003

Groupe	Code Espèce (CD_NOM)	Nom scientifique de l'espèce	Nomm vernaculaire de l'espèce	Statut(s) biologique(s)	Sources	Degré d'abondance	Effectif inférieur estimé	Effectif supérieur estimé	Année/ Période d'observation
	92467	*Coriaria myrtifolia L., 1753*	*Corroyère à feuilles de myrte, Redoul, Herbe-aux-tanneurs*	Reproduction certaine ou probable	Informateur : Maugé Christian				1991 - 2005
	133499	*Crepis albida subsp. albida Vill., 1779*	*Crépide blanche, Crépide blanchâtre, Barkhausie blanche, Crépis blanc*	Reproduction certaine ou probable	Informateur : CBNPMP (Bergès Christophe, Penin David), Maugé Christian				1994 - 2004
	133835	*Dianthus deltoides subsp. deltoides L., 1753*	*Œillet deltoïde, Œillet couché, Œillet à delta*	Reproduction certaine ou probable	Informateur : ANA (Holliger Benoît), Maugé Christian				1991 - 2003
	133934	*Draba aizoides subsp. aizoides L., 1767*		Reproduction certaine ou probable	Informateur : Maugé Christian				1992 - 2000
	96454	*Epipactis microphylla (Ehrh.) Sw., 1800*	*Épipactide à petites feuilles, Épipactis à petites feuilles*	Reproduction certaine ou probable	Informateur : ANA (Bertrand Alain)		1	10	1995 - 1995
	96691	*Erica scoparia L., 1753*	*Bruyère à balais, Brande*	Reproduction certaine ou probable	Informateur : Maugé Christian				1991 - 2006
	98086	*Festuca auquieri Kerguélen, 1979*	*Fétuque d'Auquier*	Reproduction certaine ou probable	Informateur : CBNPMP (Bergès Christophe, Leblond Nicolas)				2002 - 2002
	98981	*Fritillaria nigra Mill., 1768*	*Fritillaire des Pyrénées, Fritillaire noire*	Reproduction certaine ou probable	Informateur : ANA (Bertrand Alain, Garric Julien, Holliger Benoît, Tessier Marc), ARIANE (De Munnik Nicolas), CBNPMP (Bergès Christophe, Cambecédès Jocelyne, Leblond Nicolas, Penin David), ISATIS (Tessier Marc), Maugé Christian		11	100	1991 - 2009
	135019	*Gentiana burseri subsp. burseri Lapeyr., 1813*	*Gentiane de Burser*	Reproduction certaine ou probable	Informateur : ARIANE (De Munnik Nicolas), CBNPMP (Bergès Christophe), Maugé Christian, UPS - CESAC (Laquerbe Marc)	Fort	11	100	1991 - 2005

Groupe	Code Espèce (CD_NOM)	Nom scientifique de l'espèce	Nomm vernaculaire de l'espèce	Statut(s) biologique(s)	Sources	Degré d'abondance	Effectif inférieur estimé	Effectif supérieur estimé	Année/ Période d'observation
	105261	*Lathyrus sphaericus Retz., 1783*	*Gesse sphérique, Gesse à fruits ronds, Gesse à graines rondes, Gesse à graines sphériques*	Reproduction certaine ou probable	Informateur : Maugé Christian				1997 - 2005
	105312	*Lavandula latifolia Medik., 1784*	*Lavande à larges feuilles, Lavande à feuilles larges, Aspic, Spic*	Reproduction certaine ou probable	Informateur : ANA (Tessier Marc)		101	1000	2005 - 2006
	159985	*Limodorum abortivum subsp. abortivum (L.) Sw., 1799*	*Limodore avorté, Limodore sans feuille, Limodore à feuilles avortées*	Reproduction certaine ou probable	Informateur : ANA (Bertrand Alain, Tessier Marc), ARIANE (De Munnik Nicolas)		11	100	1995 - 2006
	106275	*Linum alpinum Jacq., 1762*	*Lin des Alpes, Lin saxicole, Lin d'Ockendon*	Reproduction certaine ou probable	Informateur : Maugé Christian				1995 - 1995
	106379	*Lithospermum arvense L., 1753*	*Fausse buglosse des champs, Grémil des champs*	Reproduction certaine ou probable	Informateur : ANA (Brousseau Cécile, Tessier Marc), CBNPMP (Garcia Jérôme), Maugé Christian				1991 - 2008
	148435	*Lotus maritimus var. hirsutus (Willk.) Kerguélen, 1994*	*Lotier maritime hirsute, Tétragonolobe hérissé*	Reproduction certaine ou probable	Informateur : ANA (Tessier Marc), Maugé Christian		101	1000	1991 - 2006
	106846	*Luzula nivea (Nathh.) DC., 1805*	*Luzule blanche, Luzule des neiges, Luzule blanc-de-neige*	Reproduction certaine ou probable	Informateur : ARIANE (De Munnik Nicolas), Maugé Christian				1991 - 2004
	108645	*Misopates orontium (L.) Raf., 1840*	*Misopates rubicond*	Reproduction certaine ou probable	Informateur : CBNPMP (Leblond Nicolas), Maugé Christian				2005 - 2005
	108874	*Muscari comosum (L.) Mill., 1768*	*Muscari chevelu, Muscari à toupet*	Reproduction certaine ou probable	Informateur : ANA (Tessier Marc), Maugé Christian		1	10	1999 - 2006
	109893	*Oenanthe pimpinelloides L., 1753*	*Œnanthe faux boucage, Œnanthe fausse pimpinelle*	Reproduction certaine ou probable	Informateur : ANA (Bertrand Alain)		1	10	1995 - 1995

Groupe	Code Espèce (CD_NOM)	Nom scientifique de l'espèce	Nomm vernaculaire de l'espèce	Statut(s) biologique(s)	Sources	Degré d'abondance	Effectif inférieur estimé	Effectif supérieur estimé	Année/ Période d'observation
	110945	*Orchis pallens L., 1771*	*Orchis pâle*	Reproduction certaine ou probable	Informateur : ANA (Bertrand Alain, Guerby Lucien, Holliger Benoît), ARIANE (De Munnik Nicolas)	Fort	1	10	1990 - 2004
	113957	*Plantago sempervirens Crantz, 1766*	*Plantain toujours vert, Œil-de-chien*	Reproduction certaine ou probable	Informateur : ANA (Tessier Marc)		1	10	2006 - 2006
	116704	*Quercus ilex L., 1753*	*Chêne vert, yeuse*	Reproduction certaine ou probable	Informateur : Maugé Christian				1991 - 2006
	121177	*Saxifraga rotundifolia L., 1753*	*Saxifrage à feuilles rondes*	Reproduction certaine ou probable	Informateur : Maugé Christian				1991 - 2003
	125816	*Taxus baccata L., 1753*	*If à baies, if commun*	Reproduction certaine ou probable	Informateur : ANA (Duval Hervé), Maugé Christian	Moyen	11	100	1990 - 2006
	126563	*Thymus polytrichus A.Kern. ex Borbás, 1890*	*Thym à poils nombreux, Thym à pilosité variable, Serpolet à poils nombreux*	Reproduction certaine ou probable	Informateur : CBNPMP (Laigneau Françoise, Leblond Nicolas)				2005 - 2007
	127595	*Trinia glauca (L.) Dumort., 1827*	*Trinie glauque, Trinie commune, Trinie vulgaire*	Reproduction certaine ou probable	Informateur : Maugé Christian				1995 - 1995
	128428	*Valeriana pyrenaica L., 1753*	*Valériane des Pyrénées*	Reproduction certaine ou probable	Informateur : ARIANE (De Munnik Nicolas), CBNPMP (Bergès Christophe, Penin David), Maugé Christian, ONF (Vayssié Jean-Philippe), Timoner Jean-Baptiste				1991 - 2006
	128445	*Valeriana tripteris L., 1753*	*Valériane triséquée, Valériane à trois folioles*	Reproduction certaine ou probable	Informateur : Maugé Christian				1994 - 1994
	128476	*Valerianella locusta (L.) Laterr., 1821*	*Valérianelle potagère, Mache doucette, Mache, Doucette*	Reproduction certaine ou probable	Informateur : ANA (Tessier Marc), Maugé Christian				1991 - 2005

Groupe	Code Espèce (CD_NOM)	Nom scientifique de l'espèce	Nomm vernaculaire de l'espèce	Statut(s) biologique(s)	Sources	Degré d'abondance	Effectif inférieur estimé	Effectif supérieur estimé	Année/ Période d'observation
	129191	*Vicia hirsuta (L.) Gray, 1821*	*Vesce hérissée*	Reproduction certaine ou probable	Informateur : Maugé Christian				1990 - 2005
	129325	*Vicia tetrasperma (L.) Schreb., 1771*	*Ers à quatre graines, Lentillon, Vesce à quatre graines*	Reproduction certaine ou probable	Informateur : Maugé Christian				1991 - 1991
	129506	*Viola arvensis Murray, 1770*	*Violette des champs, Pensée des champs*	Reproduction certaine ou probable	Informateur : ANA (Brousseau Cécile, Tessier Marc), CBNPMP (Garcia Jérôme, Laigneau Françoise, Leblond Nicolas), Maugé Christian	Fort			2005 - 2009
Poissons	66333	*Lampetra planeri (Bloch, 1784)*	*Lamproie de Planer, Petite lamproie, Lamproie de ruisseau européenne*	Reproduction indéterminée	Informateur : MIGADO		1	1	1996 - 1996
Ptéridophytes	110313	*Ophioglossum vulgatum L., 1753*	*Ophioglosse répandu, Herbe paille-en-queue, Herbe un cœur, Langue de serpent*	Reproduction certaine ou probable	Informateur : Maugé Christian				1992 - 1992
Reptiles	79278	*Zootoca vivipara (Lichtenstein, 1823)*	*Lézard vivipare (Le)*	Reproduction indéterminée	Informateur : ANA (Holliger Benoît)		1	1	1995 - 1995

7.3 Autres espèces à enjeux

Non renseigné

7.4 Espèces à statut réglementé

Groupe	Code Espèce (CD_NOM)	Espèce (nom scientifique)	Statut de déterminance	Réglementation
Amphibiens	92	*Salamandra salamandra (Linnaeus, 1758)*	Autre	Arrêté du 8 janvier 2021 fixant la liste des amphibiens et des reptiles représentés sur le territoire métropolitain protégés sur l'ensemble du territoire national et les modalités de leur protection *(lien)*
	351	*Rana temporaria Linnaeus, 1758*	Déterminante	Arrêté du 8 janvier 2021 fixant la liste des amphibiens et des reptiles représentés sur le territoire métropolitain protégés sur l'ensemble du territoire national et les modalités de leur protection *(lien)*
				Directive 92/43/CEE (Directive européenne dite Directive Habitats-Faune-Flore) *(lien)*
	444427	*Calotriton asper (Al. Dugès, 1852)*	Déterminante	Arrêté du 8 janvier 2021 fixant la liste des amphibiens et des reptiles représentés sur le territoire métropolitain protégés sur l'ensemble du territoire national et les modalités de leur protection *(lien)*
				Directive 92/43/CEE (Directive européenne dite Directive Habitats-Faune-Flore) *(lien)*
Crustacés	18437	*Austropotamobius pallipes (Lereboullet, 1858)*	Déterminante	Directive 92/43/CEE (Directive européenne dite Directive Habitats-Faune-Flore) *(lien)*
				Liste des espèces animales et végétales à la protection desquelles il ne peut être dérogé qu'après avis du Conseil national de la protection de la nature *(lien)*
				Liste des espèces de poissons et de crustacés et la granulométrie caractéristique des frayères en application de l'article R. 432-1 du code de l'environnement *(lien)*
				Protection des écrevisses autochtones sur le territoire français métropolitain *(lien)*
Gastéropodes	62167	*Moitessieria simoniana (Saint-Simon, 1848)*	Autre	Liste des mollusques protégés sur l'ensemble du territoire français métropolitain *(lien)*
Insectes	53615	*Lopinga achine (Scopoli, 1763)*	Déterminante	Directive 92/43/CEE (Directive européenne dite Directive Habitats-Faune-Flore) *(lien)*
				Liste des insectes protégés sur l'ensemble du territoire et les modalités de leur protection *(lien)*
	53865	*Euphydryas aurinia (Rottemburg, 1775)*	Déterminante	Directive 92/43/CEE (Directive européenne dite Directive Habitats-Faune-Flore) *(lien)*
				Liste des insectes protégés sur l'ensemble du territoire et les modalités de leur protection *(lien)*
Mammifères	60243	*Galemys pyrenaicus (E. Geoffroy, 1811)*	Déterminante	Directive 92/43/CEE (Directive européenne dite Directive Habitats-Faune-Flore) *(lien)*
				Liste des espèces animales et végétales à la protection desquelles il ne peut être dérogé qu'après avis du Conseil national de la protection de la nature *(lien)*
				Liste des mammifères terrestres protégés sur l'ensemble du territoire français et les modalités de leur protection *(lien)*
	60295	*Rhinolophus ferrumequinum (Schreber, 1774)*	Déterminante	Directive 92/43/CEE (Directive européenne dite Directive Habitats-Faune-Flore) *(lien)*
				Liste des mammifères terrestres protégés sur l'ensemble du territoire français et les modalités de leur protection *(lien)*
	60313	*Rhinolophus hipposideros (Bechstein, 1800)*	Déterminante	Directive 92/43/CEE (Directive européenne dite Directive Habitats-Faune-Flore) *(lien)*
				Liste des mammifères terrestres protégés sur l'ensemble du territoire français et les modalités de leur protection *(lien)*
	60330	*Rhinolophus euryale Blasius, 1853*	Déterminante	Directive 92/43/CEE (Directive européenne dite Directive Habitats-Faune-Flore) *(lien)*

Groupe	Code Espèce (CD_NOM)	Espèce (nom scientifique)	Statut de déterminance	Réglementation
				Liste des mammifères terrestres protégés sur l'ensemble du territoire français et les modalités de leur protection *(lien)*
	60345	*Barbastella barbastellus (Schreber, 1774)*	Autre	Directive 92/43/CEE (Directive européenne dite Directive Habitats-Faune-Flore) *(lien)*
				Liste des mammifères terrestres protégés sur l'ensemble du territoire français et les modalités de leur protection *(lien)*
	60400	*Myotis emarginatus (E. Geoffroy, 1806)*	Autre	Directive 92/43/CEE (Directive européenne dite Directive Habitats-Faune-Flore) *(lien)*
				Liste des mammifères terrestres protégés sur l'ensemble du territoire français et les modalités de leur protection *(lien)*
	60408	*Myotis nattereri (Kuhl, 1817)*	Autre	Directive 92/43/CEE (Directive européenne dite Directive Habitats-Faune-Flore) *(lien)*
				Liste des mammifères terrestres protégés sur l'ensemble du territoire français et les modalités de leur protection *(lien)*
	60418	*Myotis myotis (Borkhausen, 1797)*	Autre	Directive 92/43/CEE (Directive européenne dite Directive Habitats-Faune-Flore) *(lien)*
				Liste des mammifères terrestres protégés sur l'ensemble du territoire français et les modalités de leur protection *(lien)*
	60427	*Myotis blythii (Tomes, 1857)*	Autre	Directive 92/43/CEE (Directive européenne dite Directive Habitats-Faune-Flore) *(lien)*
				Liste des mammifères terrestres protégés sur l'ensemble du territoire français et les modalités de leur protection *(lien)*
	61128	*Rupicapra pyrenaica Bonaparte, 1845*	Déterminante	Liste des espèces de gibier dont la chasse est autorisée *(lien)*
	79305	*Miniopterus schreibersii (Kuhl, 1817)*	Déterminante	Directive 92/43/CEE (Directive européenne dite Directive Habitats-Faune-Flore) *(lien)*
				Liste des espèces animales et végétales à la protection desquelles il ne peut être dérogé qu'après avis du Conseil national de la protection de la nature *(lien)*
				Liste des mammifères terrestres protégés sur l'ensemble du territoire français et les modalités de leur protection *(lien)*
Oiseaux	2645	*Aquila chrysaetos (Linnaeus, 1758)*	Déterminante	Directive 79/409/CEE (Directive européenne dite Directive Oiseaux) *(lien)*
				Liste des espèces animales et végétales à la protection desquelles il ne peut être dérogé qu'après avis du Conseil national de la protection de la nature *(lien)*
				Liste des oiseaux protégés sur l'ensemble du territoire et les modalités de leur protection *(lien)*
	2852	*Gypaetus barbatus (Linnaeus, 1758)*	Déterminante	Directive 79/409/CEE (Directive européenne dite Directive Oiseaux) *(lien)*
				Interdiction de la perturbation intentionnelle du gypaète barbu *(lien)*
				Liste des espèces de vertébrés protégées menacées d'extinction en France et dont l'aire de répartition excède le territoire d'un département *(lien)*
				Liste des oiseaux protégés sur l'ensemble du territoire et les modalités de leur protection *(lien)*
	2860	*Gyps fulvus (Hablizl, 1783)*	Déterminante	Directive 79/409/CEE (Directive européenne dite Directive Oiseaux) *(lien)*
				Liste des oiseaux protégés sur l'ensemble du territoire et les modalités de leur protection *(lien)*

Groupe	Code Espèce (CD_NOM)	Espèce (nom scientifique)	Statut de déterminance	Réglementation
	2873	*Circaetus gallicus (Gmelin, 1788)*	Déterminante	Directive 79/409/CEE (Directive européenne dite Directive Oiseaux) *(lien)*
				Liste des oiseaux protégés sur l'ensemble du territoire et les modalités de leur protection *(lien)*
	2881	*Circus cyaneus (Linnaeus, 1758)*	Déterminante	Directive 79/409/CEE (Directive européenne dite Directive Oiseaux) *(lien)*
				Liste des espèces animales et végétales à la protection desquelles il ne peut être dérogé qu'après avis du Conseil national de la protection de la nature *(lien)*
				Liste des oiseaux protégés sur l'ensemble du territoire et les modalités de leur protection *(lien)*
	2938	*Falco peregrinus Tunstall, 1771*	Déterminante	Directive 79/409/CEE (Directive européenne dite Directive Oiseaux) *(lien)*
				Liste des espèces animales et végétales à la protection desquelles il ne peut être dérogé qu'après avis du Conseil national de la protection de la nature *(lien)*
				Liste des oiseaux protégés sur l'ensemble du territoire et les modalités de leur protection *(lien)*
				Liste des oiseaux représentés dans le département de la Guyane protégés sur l'ensemble du territoire et les modalités de leur protection *(lien)*
				Prévention de l'introduction et de la propagation des espèces animales exotiques envahissantes sur le territoire de la Guadeloupe *(lien)*
				Prévention de l'introduction et de la propagation des espèces animales exotiques envahissantes sur le territoire de la Martinique *(lien)*
	2966	*Tetrao urogallus aquitanicus Ingram, 1915*	Déterminante	Directive 79/409/CEE (Directive européenne dite Directive Oiseaux) *(lien)*
				Liste des espèces de gibier dont la chasse est autorisée *(lien)*
				Liste des oiseaux protégés sur l'ensemble du territoire et les modalités de leur protection *(lien)*
				Protection et commercialisation de certaines espèces d'oiseaux sur le territoire français national *(lien)*
	2992	*Perdix perdix hispaniensis Reichenow, 1892*	Déterminante	Directive 79/409/CEE (Directive européenne dite Directive Oiseaux) *(lien)*
				Liste des espèces de gibier dont la chasse est autorisée *(lien)*
	3493	*Bubo bubo (Linnaeus, 1758)*	Déterminante	Directive 79/409/CEE (Directive européenne dite Directive Oiseaux) *(lien)*
				Liste des oiseaux protégés sur l'ensemble du territoire et les modalités de leur protection *(lien)*
	3533	*Aegolius funereus (Linnaeus, 1758)*	Déterminante	Directive 79/409/CEE (Directive européenne dite Directive Oiseaux) *(lien)*
				Liste des espèces animales et végétales à la protection desquelles il ne peut être dérogé qu'après avis du Conseil national de la protection de la nature *(lien)*
				Liste des oiseaux protégés sur l'ensemble du territoire et les modalités de leur protection *(lien)*
	3608	*Dryocopus martius (Linnaeus, 1758)*	Autre	Directive 79/409/CEE (Directive européenne dite Directive Oiseaux) *(lien)*
				Liste des oiseaux protégés sur l'ensemble du territoire et les modalités de leur protection *(lien)*
	3780	*Tichodroma muraria (Linnaeus, 1758)*	Déterminante	Liste des oiseaux protégés sur l'ensemble du territoire et les modalités de leur protection *(lien)*
	4064	*Oenanthe oenanthe (Linnaeus, 1758)*	Autre	Liste des espèces animales et végétales à la protection desquelles il ne peut être dérogé qu'après avis du Conseil national de la protection de la nature *(lien)*

Groupe	Code Espèce (CD_NOM)	Espèce (nom scientifique)	Statut de déterminance	Réglementation
				Liste des oiseaux protégés sur l'ensemble du territoire et les modalités de leur protection *(lien)*
				Liste des oiseaux représentés dans le département de la Guyane protégés sur l'ensemble du territoire et les modalités de leur protection *(lien)*
				Prévention de l'introduction et de la propagation des espèces animales exotiques envahissantes sur le territoire de la Guadeloupe *(lien)*
	4485	*Pyrrhocorax graculus (Linnaeus, 1766)*	Déterminante	Liste des oiseaux protégés sur l'ensemble du territoire et les modalités de leur protection *(lien)*
	4488	*Pyrrhocorax pyrrhocorax (Linnaeus, 1758)*	Déterminante	Directive 79/409/CEE (Directive européenne dite Directive Oiseaux) *(lien)*
				Liste des oiseaux protégés sur l'ensemble du territoire et les modalités de leur protection *(lien)*
	4665	*Emberiza hortulana Linnaeus, 1758*	Déterminante	Directive 79/409/CEE (Directive européenne dite Directive Oiseaux) *(lien)*
				Liste des espèces animales et végétales à la protection desquelles il ne peut être dérogé qu'après avis du Conseil national de la protection de la nature *(lien)*
				Liste des oiseaux protégés sur l'ensemble du territoire et les modalités de leur protection *(lien)*
Poissons	66333	*Lampetra planeri (Bloch, 1784)*	Autre	Directive 92/43/CEE (Directive européenne dite Directive Habitats-Faune-Flore) *(lien)*
				Liste des espèces de poissons protégées sur l'ensemble du territoire français national *(lien)*
Reptiles	79278	*Zootoca vivipara (Lichtenstein, 1823)*	Autre	Arrêté du 8 janvier 2021 fixant la liste des amphibiens et des reptiles représentés sur le territoire métropolitain protégés sur l'ensemble du territoire national et les modalités de leur protection *(lien)*
	444444	*Podarcis liolepis (Boulenger, 1905)*	Déterminante	Arrêté du 8 janvier 2021 fixant la liste des amphibiens et des reptiles représentés sur le territoire métropolitain protégés sur l'ensemble du territoire national et les modalités de leur protection *(lien)*
Angiospermes	92282	*Convallaria majalis L., 1753*	Déterminante	Liste des espèces végétales sauvages pouvant faire l'objet d'une réglementation préfectorale permanente ou temporaire *(lien)*
	95442	*Drosera rotundifolia L., 1753*	Déterminante	Liste des espèces végétales protégées sur l'ensemble du territoire français métropolitain *(lien)*
	96499	*Epipogium aphyllum Sw., 1814*	Déterminante	Liste des espèces végétales protégées sur l'ensemble du territoire français métropolitain *(lien)*
	100614	*Gymnadenia odoratissima (L.) Rich., 1817*	Déterminante	Liste des espèces animales et végétales à la protection desquelles il ne peut être dérogé qu'après avis du Conseil national de la protection de la nature *(lien)*
	133835	*Dianthus deltoides subsp. deltoides L., 1753*	Autre	Liste des espèces végétales sauvages pouvant faire l'objet d'une réglementation préfectorale permanente ou temporaire *(lien)*
Gymnospermes	125816	*Taxus baccata L., 1753*	Autre	Liste des espèces végétales sauvages pouvant faire l'objet d'une réglementation préfectorale permanente ou temporaire *(lien)*
Mousses	6734	*Sphagnum compactum Lam. & DC.*	Déterminante	Directive 92/43/CEE (Directive européenne dite Directive Habitats-Faune-Flore) *(lien)*
				Liste des espèces végétales sauvages pouvant faire l'objet d'une réglementation préfectorale permanente ou temporaire *(lien)*
	6748	*Sphagnum flexuosum Dozy & Molk.*	Déterminante	Directive 92/43/CEE (Directive européenne dite Directive Habitats-Faune-Flore) *(lien)*
				Liste des espèces végétales sauvages pouvant faire l'objet d'une réglementation préfectorale permanente ou temporaire *(lien)*
	6769	*Sphagnum palustre L.*	Déterminante	Directive 92/43/CEE (Directive européenne dite Directive Habitats-Faune-Flore) *(lien)*

Groupe	Code Espèce (CD_NOM)	Espèce (nom scientifique)	Statut de déterminance	Réglementation
				Liste des espèces végétales sauvages pouvant faire l'objet d'une réglementation préfectorale permanente ou temporaire *(lien)*
	6790	*Sphagnum subnitens Russow & Warnst.*	Déterminante	Directive 92/43/CEE (Directive européenne dite Directive Habitats-Faune-Flore) *(lien)*
				Liste des espèces végétales sauvages pouvant faire l'objet d'une réglementation préfectorale permanente ou temporaire *(lien)*
	6794	*Sphagnum subsecundum Nees*	Déterminante	Directive 92/43/CEE (Directive européenne dite Directive Habitats-Faune-Flore) *(lien)*
				Liste des espèces végétales sauvages pouvant faire l'objet d'une réglementation préfectorale permanente ou temporaire *(lien)*
	6795	*Sphagnum tenellum (Brid.) Pers. ex Brid.*	Déterminante	Directive 92/43/CEE (Directive européenne dite Directive Habitats-Faune-Flore) *(lien)*
				Liste des espèces végétales sauvages pouvant faire l'objet d'une réglementation préfectorale permanente ou temporaire *(lien)*
	6797	*Sphagnum teres (Schimp.) Ångstr.*	Déterminante	Directive 92/43/CEE (Directive européenne dite Directive Habitats-Faune-Flore) *(lien)*
				Liste des espèces végétales sauvages pouvant faire l'objet d'une réglementation préfectorale permanente ou temporaire *(lien)*
Ptéridophytes	110313	*Ophioglossum vulgatum L., 1753*	Autre	Prévention de l'introduction et de la propagation des espèces végétales exotiques envahissantes sur le territoire de la Réunion *(lien)*

8. LIENS ESPECES ET HABITATS

Non renseigné

9. SOURCES

Type	Auteur	Année de publication	Titre
Bibliographie	ANA	1991	Bulletin de liaison n°11 de l'Association des Naturalistes de l'Ariège
	Caniot Ph.	2003	Suivi de l'Aigle royal dans le département de l'Ariège : période 1992-2002. Poster actes du colloque des 14 et 15 nov. 2003 à Cahors, Ed. Nature Midi-Pyrénées
	Crochet P.-A., Geniez Ph.	2000	Premières mentions de Podarcis hispanica (Steindachner 1870) dans la Haute-Garonne et le Tarn et limites de sa répartition en Ariège, dans les Pyrénées orientales at dans l'Aude (France) - Bull. Soc. Herp. Fr., 95 : 37-42
	Espaces Naturels de Midi-Pyrénées - conservatoire régional	1998	Test d'actualisation de 100 Znieff de pelouses sèches d'Ariège, du Lot, du Tarn et du Tarn-et-Garonne
	Espaces Naturels de Midi-Pyrénées - conservatoire régional	1999	Les tourbières de Midi-Pyrénées : comment les conserver ? Espaces Naturels de Midi-Pyrénées, programme life tourbières de France. 116 p.
	Labatut G.	1999	Inventaire des plantes méditerranéennes en limite de répartition dans le département de l'Ariege

Type	Auteur	Année de publication	Titre
	Roger Costes	1991	Deux Tricholoma pardinum entièrement blancs, récoltés en forêt de Belesta (Ariège), Bull. coord. myco. Midi Toul. & Pyr., 9 : 25-26
Informateur	ANA (Barascud Yannick)		
	ANA (Bertrand Alain)		
	ANA (Bertrand Alain)		
	ANA (Bertrand Alain), Bertrand Alain, Houplain O.		
	ANA (Bertrand Alain), CBNPMP (Bergès Christophe, Leblond Nicolas), ISATIS (Tessier Marc), Maugé Christian		
	ANA (Bertrand Alain), FDC 09 (Marty Évelyn), OGM		
	ANA (Bertrand Alain, Garric Julien, Holliger Benoît, Tessier Marc), ARIANE (De Munnik Nicolas), CBNPMP (Bergès Christophe, Cambecédès Jocelyne, Leblond Nicolas, Penin David), ISATIS (Tessier Marc), Maugé Christian		
	ANA (Bertrand Alain, Guerby Lucien, Holliger Benoît), ARIANE (De Munnik Nicolas)		
	ANA (Bertrand Alain, Holliger Benoît, Paumier Jean-Marc, Tessier Marc), ARIANE (De Munnik Nicolas), CBNPMP (Bergès Christophe, Penin David), CEN Midi-Pyrénées (Déjean Sylvain), Maugé Christian, ONF (Vayssié Jean-Philippe)		
	ANA (Bertrand Alain, Holliger Benoît), SHNAO (Arnaud Jean-Pierre, Demergès David)		
	ANA (Bertrand Alain), Maugé Christian		
	ANA (Bertrand Alain, Tessier Marc)		
	ANA (Bertrand Alain, Tessier Marc), ARIANE (De Munnik Nicolas)		
	ANA (Bertrand Alain, Tessier Marc), CBNPMP (Bergès Christophe, Gire Lionel, Leblond Nicolas, Penin David), Maugé Christian		
	ANA (Bertrand Alain, Tessier Marc), FDC 09 (Marty Évelyn), OGM		
	ANA (Brousseau Cécile)		
	ANA (Brousseau Cécile), CBNPMP (Garcia Jérôme)		
	ANA (Brousseau Cécile, Tessier Marc), CBNPMP (Garcia Jérôme)		
	ANA (Brousseau Cécile, Tessier Marc), CBNPMP (Garcia Jérôme, Laigneau Françoise, Leblond Nicolas), Maugé Christian		
	ANA (Brousseau Cécile, Tessier Marc), CBNPMP (Garcia Jérôme), Maugé Christian		

Type	Auteur	Année de publication	Titre
	ANA (Delmas Carine)		
	ANA (Delmas Carine, Delmas Claudine), ONEMA		
	ANA (Delmas Claudine)		
	ANA (Duhaze Benoît)		
	ANA (Duhaze Benoît), SHNAO (Demergès David)		
	ANA (Duval Hervé)		
	ANA (Duval Hervé), CEN Midi-Pyrénées (Bertrand Alain), FDC 09 (Marty Évelyn), OGM		
	ANA (Duval Hervé), Maugé Christian		
	ANA (Garric Julien)		
	ANA (Garric Julien)		
	ANA (Garric Julien), CEN Midi-Pyrénées (Bertrand Alain), Nature Midi-Pyrénées (Caniot Philippe, Fremaux Sylvain)		
	ANA (Garric Julien), CEN Midi-Pyrénées (Bertrand Alain), Nature Midi-Pyrénées (Fremaux Sylvain)		
	ANA (Garric Julien), Nature Midi-Pyrénées (Buzzi Thomas)		
	ANA (Garric Julien), Nature Midi-Pyrénées (Fremaux Sylvain)		
	ANA (Guerby Lucien)		
	ANA (Hart Graham)		
	ANA (Hart Graham), Maugé Christian		
	ANA (Hart Graham), SHNAO (Demergès David)		
	ANA (Holliger Benoît)		
	ANA (Holliger Benoît)		
	ANA (Holliger Benoît), ARIANE (De Munnik Nicolas)		
	ANA (Holliger Benoît), ARIANE (De Munnik Nicolas), Maugé Christian		
	ANA (Holliger Benoît), Maugé Christian		
	ANA (Holliger Benoît), ONF (Vayssié Jean-Philippe)		
	ANA (Holliger Benoît, Tessier Marc), Maugé Christian		
	ANA (Labatut Gilles)		
	ANA (Labatut Gilles), CBNPMP (Bergès Christophe, Cambecédès Jocelyne, Gire Lionel, Leblond Nicolas, Penin David), Maugé Christian		
	ANA (Labatut Gilles), CBNPMP (Bergès Christophe), Maugé Christian		

Type	Auteur	Année de publication	Titre
	ANA (Labatut Gilles, Tessier Marc), Maugé Christian		
	ANA (Morscheidt Jérôme)		
	ANA (Morscheidt Jérôme)		
	ANA (Paumier Jean-Marc)		
	ANA (Paumier Jean-Marc), Maugé Christian		
	ANA (Paumier Jean-Marc, Tessier Marc), ARIANE (De Munnik Nicolas), Maugé Christian		
	ANA (Tessier Marc)		
	ANA (Tessier Marc)		
	ANA (Tessier Marc)		
	ANA (Tessier Marc), ARIANE (De Munnik Nicolas), CBNPMP (Bergès Christophe), Maugé Christian		
	ANA (Tessier Marc), CBNPMP (Bergès Christophe, Gire Lionel, Penin David)		
	ANA (Tessier Marc), CBNPMP (Bergès Christophe), Maugé Christian, UPS - CESAC (Laquerbe Marc)		
	ANA (Tessier Marc), CBNPMP (Leblond Nicolas)		
	ANA (Tessier Marc), CEN Midi-Pyrénées (Bertrand Alain)		
	ANA (Tessier Marc), CEN Midi-Pyrénées (Bertrand Alain), Nature Midi-Pyrénées (Fremaux Sylvain)		
	ANA (Tessier Marc), ISATIS (Tessier Marc), Maugé Christian, Timoner Jean-Baptiste		
	ANA (Tessier Marc), Maugé Christian		
	Anonyme		
	ARIANE		
	ARIANE (Bodin Michel)		
	ARIANE (Bodin Michel)		
	ARIANE (Bodin Michel, De Munnik Nicolas)		
	ARIANE (Bon Marcel)		
	ARIANE (Bon Marcel)		
	ARIANE (Candoussau Françoise)		
	ARIANE (Candoussau Françoise)		
	ARIANE (Candoussau Françoise, De Munnik Nicolas, Grabié Jean, Pellicier Maurice), Costes Roger		
	ARIANE (De Munnik Nicolas)		
	ARIANE (De Munnik Nicolas)		
	ARIANE (De Munnik Nicolas), CBNPMP (Bergès Christophe), Maugé Christian, UPS - CESAC (Laquerbe Marc)		

Type	Auteur	Année de publication	Titre
	ARIANE (De Munnik Nicolas), CBNPMP (Bergès Christophe, Penin David), Maugé Christian, ONF (Vayssié Jean-Philippe), Timoner Jean-Baptiste		
	ARIANE (De Munnik Nicolas), Costes Roger		
	ARIANE (De Munnik Nicolas, Delpont Michel, Dutartre Corinne), Berlan Maurice		
	ARIANE (De Munnik Nicolas, Grabié Jean)		
	ARIANE (De Munnik Nicolas, Grabié Jean), Costes Roger		
	ARIANE (De Munnik Nicolas), Maugé Christian		
	ARIANE (De Munnik Nicolas, Pellicier Maurice)		
	ARIANE (De Munnik Nicolas, Pellicier Maurice), Costes Roger		
	ARIANE (Delpont Michel)		
	ARIANE (Delpont Michel)		
	ARIANE (Delpont Michel, Dutartre Corinne)		
	ARIANE (Dutartre Corinne)		
	ARIANE (Grabié Jean)		
	ARIANE (Pellicier Maurice)		
	ARIANE (Pellicier Maurice)		
	ARIANE (personne morale)		
	ASINAT (Defaut Bernard)		
	ASINAT (Defaut Bernard)		
	ATEK (Bou Claude)		
	ATEK (Bou Claude)		
	Berlan Maurice		
	Bertrand Alain		
	Bertrand Alain		
	Bertrand Alain, CEN Midi-Pyrénées (Déjean Sylvain)		
	CBNPMP (Bergès Christophe)		
	CBNPMP (Bergès Christophe, Chaney Matthieu, Penin David)		
	CBNPMP (Bergès Christophe, Chaney Matthieu, Penin David), Maugé Christian		
	CBNPMP (Bergès Christophe, Gire Lionel, Penin David), Maugé Christian		
	CBNPMP (Bergès Christophe), ISATIS (Tessier Marc)		
	CBNPMP (Bergès Christophe, Leblond Nicolas)		
	CBNPMP (Bergès Christophe, Penin David)		

Type	Auteur	Année de publication	Titre
	CBNPMP (Bergès Christophe, Penin David), CEN Midi-Pyrénées (Déjean Sylvain)		
	CBNPMP (Bergès Christophe, Penin David), Maugé Christian		
	CBNPMP (Bergès Christophe, Penin David), Maugé Christian, UPS - CESAC (Laquerbe Marc)		
	CBNPMP (Cambecédès Jocelyne)		
	CBNPMP (Chaney Matthieu)		
	CBNPMP (Chaney Matthieu)		
	CBNPMP (Garcia Jérôme)		
	CBNPMP (Gire Lionel)		
	CBNPMP (Laigneau Françoise)		
	CBNPMP (Laigneau Françoise)		
	CBNPMP (Laigneau Françoise, Leblond Nicolas)		
	CBNPMP (Laigneau Françoise, Leblond Nicolas), Maugé Christian		
	CBNPMP (Lainé Maggy)		
	CBNPMP (Lainé Maggy)		
	CBNPMP (Leblond Nicolas)		
	CBNPMP (Leblond Nicolas)		
	CBNPMP (Leblond Nicolas), Maugé Christian		
	CBNPMP (Penin David)		
	CEN Midi-Pyrénées (Bertrand Alain)		
	CEN Midi-Pyrénées (Bertrand Alain)		
	CEN Midi-Pyrénées (Déjean Sylvain)		
	CEN Midi-Pyrénées (Déjean Sylvain)		
	Costes Roger		
	Costes Roger		
	ECODIV (Muratet Jean)		
	ECODIV (Muratet Jean)		
	EIP (Brustel Hervé)		
	EIP (Brustel Hervé, Valladares Lionel)		
	EIP (Valladares Lionel)		
	FDC 09 (Marty Évelyn)		
	FDC 09 (Marty Évelyn)		
	FDC 09 (Marty Évelyn), Nature Midi-Pyrénées (Calas Jérôme, Delmas Norbert)		
	Fournier Jacques		
	Fournier Jacques		

Type	Auteur	Année de publication	Titre
	GCMP (Déjean Sylvain)		
	GCMP (Déjean Sylvain)		
	Houplain O.		
	ISATIS (Tessier Marc)		
	ISATIS (Tessier Marc)		
	ISATIS (Tessier Marc), Maugé Christian		
	ISATIS (Tessier Marc), Maugé Christian, UPS - CESAC (Laquerbe Marc)		
	Laboratoire EcoLab (UMR 5245)		
	Laboratoire EcoLab (UMR 5245) (Albre Jérôme)		
	Laboratoire EcoLab (UMR 5245) (Albre Jérôme)		
	Laboratoire EcoLab (UMR 5245) (Albre Jérôme), SHNAO (Arnaud Jean-Pierre)		
	Laboratoire EcoLab (UMR 5245) (personne morale)		
	LPO Aveyron (Geniez Philippe)		
	LPO Aveyron (Geniez Philippe), Nature Midi-Pyrénées (Crochet Pierre-André)		
	Maugé Christian		
	Maugé Christian		
	Maugé Christian		
	Maugé Christian, Timoner Jean-Baptiste		
	Maugé Christian, UPS - CESAC (Laquerbe Marc)		
	MIGADO		
	MIGADO, ONEMA		
	MIGADO (personne morale)		
	Nature Midi-Pyrénées (Buzzi Thomas)		
	Nature Midi-Pyrénées (Calas Jérôme)		
	Nature Midi-Pyrénées (Caniot Philippe)		
	Nature Midi-Pyrénées (Crochet Pierre-André)		
	Nature Midi-Pyrénées (Delmas Norbert)		
	Nature Midi-Pyrénées (Fremaux Sylvain)		
	Nature Midi-Pyrénées (Fremaux Sylvain)		
	OGM		
	OGM (personne morale)		
	ONEMA (personne morale)		
	ONF (Vayssié Jean-Philippe)		
	ONF (Vayssié Jean-Philippe)		

Type	Auteur	Année de publication	Titre
	Royaud Alain		
	Royaud Alain		
	SHNAO (Arnaud Jean-Pierre)		
	SHNAO (Arnaud Jean-Pierre)		
	SHNAO (Demergès David)		
	SHNAO (Demergès David)		
	Timoner Jean-Baptiste		
	UPS - CESAC (Laquerbe Marc)		

Parois calcaires et quiès de la haute vallée de l'Ariège (Identifiant national : 730011919)

(ZNIEFF Continentale de type 2)

(Identifiant régional : Z2PZ2075)

La citation de référence de cette fiche doit se faire comme suite : Brousseau Cécile (Association des naturalistes de l'Ariège - Espaces naturels d'Ariège), .- 730011919, Parois calcaires et quiès de la haute vallée de l'Ariège. - INPN, SPN-MNHN Paris, 37P. *https://inpn.mnhn.fr/zone/znieff/730011919.pdf*

Région en charge de la zone : Midi-Pyrénées
Rédacteur(s) :Brousseau Cécile (Association des naturalistes de l'Ariège - Espaces naturels d'Ariège)
Centroïde calculé : 542994°-1757242°

Dates de validation régionale et nationale

Date de premier avis CSRPN : 28/01/2010
Date actuelle d'avis CSRPN : 28/01/2010
Date de première diffusion INPN : 01/01/1900
Date de dernière diffusion INPN : 17/06/2014

1. DESCRIPTION 2
2. CRITERES D'INTERET DE LA ZONE 4
3. CRITERES DE DELIMITATION DE LA ZONE 4
4. FACTEUR INFLUENCANT L'EVOLUTION DE LA ZONE 5
5. BILAN DES CONNAISSANCES - EFFORTS DES PROSPECTIONS 5
6. HABITATS 5
7. ESPECES 8
8. LIENS ESPECES ET HABITATS 37
9. SOURCES 37

1. DESCRIPTION

1.1 Localisation administrative

- Département : Ariège
- Commune : Niaux (INSEE : 09217)
- Commune : Axiat (INSEE : 09031)
- Commune : Cazenave-Serres-et-Allens (INSEE : 09092)
- Commune : Senconac (INSEE : 09287)
- Commune : Tarascon-sur-Ariège (INSEE : 09306)
- Commune : Aston (INSEE : 09024)
- Commune : Vèbre (INSEE : 09326)
- Commune : Bouan (INSEE : 09064)
- Commune : Lordat (INSEE : 09171)
- Commune : Luzenac (INSEE : 09176)
- Commune : Rabat-les-Trois-Seigneurs (INSEE : 09241)
- Commune : Capoulet-et-Junac (INSEE : 09077)
- Commune : Génat (INSEE : 09133)
- Commune : Gourbit (INSEE : 09136)
- Commune : Saurat (INSEE : 09280)
- Commune : Quié (INSEE : 09240)
- Commune : Urs (INSEE : 09320)
- Commune : Ussat (INSEE : 09321)
- Commune : Larcat (INSEE : 09155)
- Commune : Bédeilhac-et-Aynat (INSEE : 09045)
- Commune : Caussou (INSEE : 09087)
- Commune : Albiès (INSEE : 09004)
- Commune : Appy (INSEE : 09012)
- Commune : Arnave (INSEE : 09016)
- Commune : Verdun (INSEE : 09328)
- Commune : Garanou (INSEE : 09131)
- Commune : Bestiac (INSEE : 09053)
- Commune : Château-Verdun (INSEE : 09096)
- Commune : Vernaux (INSEE : 09330)
- Commune : Bompas (INSEE : 09058)
- Commune : Alliat (INSEE : 09006)
- Commune : Larnat (INSEE : 09156)
- Commune : Aulos-Sinsat (INSEE : 09296)
- Commune : Miglos (INSEE : 09192)
- Commune : Caychax (INSEE : 09088)
- Commune : Ornolac-Ussat-les-Bains (INSEE : 09221)
- Commune : Unac (INSEE : 09318)
- Commune : Surba (INSEE : 09303)
- Commune : Arignac (INSEE : 09015)

1.2 Superficie

9891,14 hectares

1.3 Altitude

Minimale (mètre): 473
Maximale (mètre): 1482

1.4 Liaisons écologiques avec d'autres ZNIEFF

Non renseigné

1.5 Commentaire général

La zone des quiès calcaires de la haute vallée de l'Ariège s'étend de part et d'autre de l'Ariège dans sa haute vallée, de Bompas à Unac. Ce site se singularise par son impressionnant relief, son encaissement et sa végétation. Des influences bioclimatiques subméditerranéennes à méditerranéennes sont très présentes sur les zones de soulanes. La zone est principalement sur calcaires et marnes calcaires. Des petits ruisseaux affluents de l'Ariège et souvent intermittents découpent de petits vallons et talwegs (ruisseaux de Larnat, de Lujat). Le site est sur un important karst dont les grottes comme celles de Lombrives, de Niaux ou encore de Bédeilhac sont quelques éléments apparents. Les zones basses et les vallons plats sont occupés par l'agriculture menée ici de façon extensive (pelouses sèches pâturées, prairies de fauche, cultures). Le reste du paysage est fortement marqué par les fortes pentes, les escarpements rocheux et les végétations associées. La zone englobe les ZNIEFF de type 1 suivantes : « Parois calcaires et quiès du bassin de Tarascon », « Quiès calcaires d'Albiès à Caussou ».

Les milieux patrimoniaux de type méditerranéen dominent le paysage : pelouses sèches calcaires du Mesobromion riches en orchidées, formation arbustive à genévriers, forêts de chênes pubescents et de chênes verts. Ces habitats, sauf la chênaie pubescente, sont des habitats de la directive « Habitats - Faune - Flore ». Les habitats rocheux, d'éboulis, grottes, falaises et affleurements (Saxifragion mediae) sont aussi des éléments importants de ce site. Un habitat singulier est également présent. Il s'agit des sources d'eaux dures pétrifiantes et de la végétation associée : Cratoneurion (flore bryophytique et vasculaire), dont quelques stations sont connues sur le site.

Au sujet de la flore, plusieurs types d'enjeux sont présents : la flore des falaises et milieux rocheux avec des espèces patrimoniales comme l'Alysson à gros fruits (Hormatophylla marcrocarpa), l'Alysson diffus (Alyssum diffusum) et la Bartsie en épi (Nothobartsia spicata), toutes trois protégées nationalement, ou encore la Jasonie glutineuse (Chiliadenus saxatilis), protégée en région Midi-Pyrénées ; le Genévrier thurifère (Juniperus thurifera), protégé en Midi-Pyrénées et dont les stations de la haute vallée de l'Ariège constituent une des deux localités connues du massif pyrénéen pour cette espèce ; les éléments à fortes affinités méditerranéennes comme le Chêne kermès (Quercus coccifera), le Chêne vert (Quercus ilex), présent ici jusqu'à 1 100 m (quiès de Lugeat), le Pistachier térébinthe (Pistacia terebinthus), l'Orchis parfumé (Orchis coriophora subsp. fragrans), protégé nationalement, l'Aphyllanthe de Montpellier (Aphyllanthes monspeliensis), les lavandes (Lavandula latifolia et Lavandula angustifolia subsp. pyrenaica), ou encore le Ciste à feuilles de sauge (Cistus salviifolius) sur les parties décarbonatées ; les populations de Dauphinelle de Verdun (Delphinium verdunense), qui bénéficient d'une protection nationale, présentes dans les cultures et anciennes terrasses de cultures. La ZNIEFF présente aussi un fort intérêt mycologique puisqu'à ce jour de nombreuses espèces déterminantes ont été recensées. Pour la faune, il y a aussi plusieurs types d'intérêt également liés aux différents milieux présents : l'avifaune nicheuse dans les zones de falaises avec entre autres le vautour Percnoptère, l'Aigle royal, le Grand-duc d'Europe, le Faucon pèlerin, le Chocard à bec jaune (Pyrrhocorax graculus) ou le Crave à bec rouge (Pyrrhocorax pyrrhocorax) ; les galliformes de montagne avec la Perdrix grise de montagne (Perdix perdix hispanicus) sur les parties sommitales des quiès au niveau d'Ornolac-Ussat-les-Bains et le Grand Tétras (Tetrao urogallus) ; les chauves-souris pour lesquelles les grottes et cavités, assez nombreuses, sont des sites d'hivernage et de reproduction ; le Lézard hispanique, très fréquent dans la zone où il trouve un habitat propice (habitats xériques plus ou moins fermés sur fortes pentes) ; l'entomofaune, avec la présence de coléoptères saproxyliques ou cavernicoles et d'un cortège d'orthoptères diversifié.

1.6 Compléments descriptifs

1.6.1 Mesures de protection

- Site inscrit selon la loi de 1930
- Arrêté de protection de biotope, d'habitat naturel ou de site d'intérêt géologique
- Site inscrit au titre de la Directive Oiseaux (ZPS)
- Site inscrit au titre de la Directive Habitats (ZSC, SIC, PSIC)
- Parc naturel régional

Commentaire sur les mesures de protection

aucun commentaire

1.6.2 Activités humaines

- Elevage
- Chasse
- Tourisme et loisirs
- Exploitations minières, carrières

- Gestion conservatoire

Commentaire sur les activités humaines

aucun commentaire

1.6.3 Géomorphologie

- Ruisseau, torrent
- Coteau, cuesta
- Affleurement rocheux
- Falaise continentale
- Montagne
- Escarpement, versant pentu

Commentaire sur la géomorphologie

aucun commentaire

1.6.4 Statut de propriété

Non renseigné

Commentaire sur le statut de propriété

aucun commentaire

2. CRITERES D'INTERET DE LA ZONE

Patrimoniaux	Fonctionnels	Complémentaires
- Ecologique - Reptiles - Oiseaux - Mammifères - Insectes - Floristique	- Fonction d'habitat pour les populations animales ou végétales - Fonctions de protection du milieu physique	- Paysager - Géomorphologique

Commentaire sur les intèrêts

aucun commentaire

3. CRITERES DE DELIMITATION DE LA ZONE

- Répartition des espèces (faune, flore)
- Répartition et agencement des habitats
- Fonctionnement et relation d'écosystèmes
- Degré d'artificialisation du milieu ou pression d'usage

Commentaire sur les critères de délimitation de la zone

La ZNIEFF de type 2, constituée de 3 parties dijointes, englobe les ZNIEFF de type 1 : « Quiès calcaires d'Albiès à Caussou » et « Parois calcaires et quiès du bassin de Tarascon », et est élargie par rapport à ces dernières de façon à intégrer les ensemble bocagers de bas de versant, bien préservés, et vraisemblablement utilisés notamment comme terrain de chasse par les rapaces patrimoniaux présents. La partie urbanisée et industrialisée de la vallée de l'Ariège est exclue de la zone.

4. FACTEURS INFLUENCANT L'EVOLUTION DE LA ZONE

Facteur d'évolution	Effet négatif	Effet significatif	Réalité de l'impact
Transport d'énergie	Intérieur	Indéterminé	Potentiel
Extraction de matériaux	Intérieur	Indéterminé	Potentiel
Pâturage	Intérieur	Indéterminé	Potentiel
Abandons de systèmes culturaux et pastoraux, apparition de friches	Intérieur	Indéterminé	Potentiel
Sports et loisirs de plein-air	Intérieur	Indéterminé	Potentiel
Fermeture du milieu	Intérieur	Indéterminé	Potentiel

Commentaire sur les facteurs

aucun commentaire

5. BILANS DES CONNAISSANCES - EFFORTS DES PROSPECTIONS

5.1 Espèces

Nulle	Faible	Moyen	Bon
- Algues - Autre Faunes - Bryophytes - Lichens - Phanérogames - Poissons - Ptéridophytes - Mollusques - Crustacés - Arachnides - Myriapodes - Odonates - Diptères - Hyménoptères - Hémiptères - Autres Fonges	- Amphibiens - Reptiles - Orthoptères - Lépidoptères - Coléoptères - Autres ordres d'Hexapodes	- Mammifères - Oiseaux - Ascomycètes - Basidiomycètes	

5.2 Habitats

6. HABITATS

6.1 Habitats déterminants

EUNIS	CORINE biotopes	Habitats d'intérêt communautaire	Source	Surface (%)	Observation
	54 *Bas-marais, tourbières de transition et sources*				
	24 *Eaux courantes*				

EUNIS	CORINE biotopes	Habitats d'intérêt communautaire	Source	Surface (%)	Observation
	32 Fruticées sclérophylles			1	
	41.16 Hêtraies sur calcaire			7	
	61.3 Eboulis ouest-méditerranéens et éboulis thermophiles			1	
	62 Falaises continentales et rochers exposés			1	
	62.12 Falaises calcaires des Pyrénées centrales		Informateur : ANA (Leturgie Laurence), CBNPMP (Arial William)		1996 - 1996
	65 Grottes			1	
	88 Mines et passages souterrains				
	41.711 Bois occidentaux de Quercus pubescens		Informateur : ANA (Leturgie Laurence)	10	1996 - 1996
	45.321 Forêts de Chênes verts supra-méditerranéennes françaises		Informateur : ANA (Leturgie Laurence)	5	1996 - 1996
	22.44 Tapis immergés de Characées		Informateur : ANA (Tessier Marc)		2006 - 2006
	54.12 Sources d'eaux dures		Informateur : ANA (Tessier Marc)		2005 - 2005
	32.13 Matorral à Genévriers			1	

6.2 Habitats autres

EUNIS	CORINE biotopes	Habitats d'intérêt communautaire	Source	Surface (%)	Observation
	45 Forêts sempervirentes non résineuses			7	
	31 Landes et fruticées			1	
	31.2 Landes sèches			6	
	31.8 Fourrés				
	34 Pelouses calcicoles sèches et steppes			6	
	34.3 Pelouses pérennes denses et steppes médio-européennes			7	

EUNIS	CORINE biotopes	Habitats d'intérêt communautaire	Source	Surface (%)	Observation
	38 *Prairies mésophiles*			3	
	41 *Forêts caducifoliées*			24	
	42 *Forêts de conifères*			3	
	62.1 *Végétation des falaises continentales calcaires*			4	

6.3 Habitats périphériques

Non renseigné

6.4 Commentaire sur les habitats

aucun commentaire

7. ESPECES

7.1 Espèces déterminantes

Groupe	Code Espèce (CD_NOM)	Nom scientifique de l'espèce	Nomm vernaculaire de l'espèce	Statut(s) biologique(s)	Sources	Degré d'abondance	Effectif inférieur estimé	Effectif supérieur estimé	Année/ Période d'observation
Amphibiens	197	*Alytes obstetricans (Laurenti, 1768)*	*Alyte accoucheur (L'), Crapaud accoucheur*	Reproduction indéterminée	Informateur : CEN Midi-Pyrénées (Bertrand Alain)		1	1	1989 - 1996
	444432	*Lissotriton helveticus (Razoumowsky, 1789)*	*Triton palmé (Le)*	Reproduction indéterminée	Informateur : CEN Midi-Pyrénées (Bertrand Alain)		1	1	1989 - 1996
Ascomycètes	46668	*Cudoniella clavus (Albertini & Schw. ex Fr.) Dennis*		Reproduction certaine ou probable	Informateur : ARIANE (De Munnik Nicolas)				1994 - 1994
	47503	*Geoglossum cookeianum Nannfeldt*		Reproduction certaine ou probable	Informateur : ARIANE (De Munnik Nicolas)				1994 - 1994
	47650	*Gyromitra infula (Schaeffer ex Fr.) Quélet*	*Gyromitre en turban*	Reproduction certaine ou probable	Informateur : ARIANE (Pellicier Maurice)				1990 - 1990
	49863	*Scutellinia scutellata (L. ex Fr.) Lambotte*	*Pézize en bouclier*	Reproduction certaine ou probable	Informateur : ARIANE (De Munnik Nicolas)				2000 - 2000
Autres insectes	66021	*Leptynia hispanica (Bolivar, 1878)*	*Phasme de Masetti*	Reproduction indéterminée	Informateur : ASINAT (Defaut Bernard)		1	1	1993 - 1993
Basidiomycètes	38044	*Agaricus phaeolepidotus (F.H. Møller) F.H. Møller*	*Agaric à écailles sombres, Psalliote à écailles sombres*	Reproduction certaine ou probable	Informateur : Costes Roger				1991 - 1991
	39037	*Amanita friabilis (P. Karsten) Bas*	*Amanite des aulnes*	Reproduction certaine ou probable	Informateur : ARIANE (De Munnik Nicolas)				1994 - 1994

Groupe	Code Espèce (CD_NOM)	Nom scientifique de l'espèce	Nomm vernaculaire de l'espèce	Statut(s) biologique(s)	Sources	Degré d'abondance	Effectif inférieur estimé	Effectif supérieur estimé	Année/ Période d'observation
	33052	*Arrhenia lobata (Pers. : Fr.) Kühner & Lamoure ex Redhead*		Reproduction certaine ou probable	Informateur : ARIANE (De Munnik Nicolas)				1992 - 1992
	41883	*Ceriporia excelsa (Lundell) Parmasto*		Reproduction certaine ou probable	Informateur : ARIANE (De Munnik Nicolas)				2003 - 2003
	37301	*Coprinus hercules Uljé & Bas*		Reproduction certaine ou probable	Informateur : Fournier Jacques				1999 - 1999
	35563	*Cortinarius salor Fr.*		Reproduction certaine ou probable	Informateur : ARIANE (De Munnik Nicolas)				1992 - 1992
	462043	*Crepidotus subverrucisporus Pilát ex Pilát*		Reproduction certaine ou probable	Informateur : ARIANE (De Munnik Nicolas)				2003 - 2003
	29986	*Cuphophyllus berkeleyi (P.D. Orton & Watling) Bon*		Reproduction certaine ou probable	Informateur : ARIANE (De Munnik Nicolas)				1992 - 1992
	30006	*Cuphophyllus fuscescens (Bresadola) Bon*		Reproduction certaine ou probable	Informateur : ARIANE (De Munnik Nicolas)				1992 - 1992
	33484	*Entoloma aprile (Britzlemayr) Sacc.*	*Entolome d'avril*	Reproduction certaine ou probable	Informateur : ARIANE (Pellicier Maurice)				1990 - 1990
	33524	*Entoloma caesiocinctum (Kühner) Noordeloos*		Reproduction certaine ou probable	Informateur : ARIANE (De Munnik Nicolas)				1992 - 1992
	33541	*Entoloma clypeatum (L.) Kummer*	*Entolome en bouclier*	Reproduction certaine ou probable	Informateur : ARIANE (De Munnik Nicolas), Berlan Maurice				1992 - 1997
	33845	*Entoloma icterinum (Fr. : Fr.) Moser*		Reproduction certaine ou probable	Informateur : ARIANE (De Munnik Nicolas)				1992 - 1992

Groupe	Code Espèce (CD_NOM)	Nom scientifique de l'espèce	Nomm vernaculaire de l'espèce	Statut(s) biologique(s)	Sources	Degré d'abondance	Effectif inférieur estimé	Effectif supérieur estimé	Année/ Période d'observation
	33820	*Entoloma papillatum (Bresadola) Dennis*		Reproduction certaine ou probable	Informateur : ARIANE (De Munnik Nicolas)				1992 - 1992
	34013	*Entoloma undatum (Fr. ? Gillet) Moser*		Reproduction certaine ou probable	Informateur : ARIANE (De Munnik Nicolas)				1992 - 1992
	40373	*Geastrum saccatum Fr.*		Reproduction certaine ou probable	Informateur : Fournier Jacques				1998 - 1998
	32147	*Haasiella venustissima (Fr.) Kotlaba & Pouzar*		Reproduction certaine ou probable	Informateur : ARIANE (De Munnik Nicolas)				1992 - 1992
	30174	*Hygrocybe helobia (Arnolds) Bon*		Reproduction certaine ou probable	Informateur : ARIANE (De Munnik Nicolas)				1992 - 1992
	30222	*Hygrocybe miniata (Fr. : Fr.) Kummer*		Reproduction certaine ou probable	Informateur : ARIANE (De Munnik Nicolas)				1994 - 1994
	30397	*Hygrophorus fagi Becker & Bon*		Reproduction certaine ou probable	Informateur : ARIANE (De Munnik Nicolas)				2003 - 2003
	39306	*Lactarius fuliginosus (Fr. : Fr.) Fr.*	*Lactaire fuligineux*	Reproduction certaine ou probable	Informateur : ARIANE (De Munnik Nicolas)				1992 - 1992
	39383	*Lactarius pergamenus (Swartz : Fr.) Fr.*	*Lactaire poivré*	Reproduction certaine ou probable	Informateur : ARIANE (De Munnik Nicolas)				1992 - 1992
	34255	*Lentinellus ursinus (Fr. : Fr.) Kühner*		Reproduction certaine ou probable	Informateur : ARIANE (De Munnik Nicolas)				2003 - 2003
	464375	*Lepista panaeolus (Fr.) P. Karsten*	*Argouane*	Reproduction certaine ou probable	Informateur : ARIANE (De Munnik Nicolas)				1994 - 1994

Groupe	Code Espèce (CD_NOM)	Nom scientifique de l'espèce	Nomm vernaculaire de l'espèce	Statut(s) biologique(s)	Sources	Degré d'abondance	Effectif inférieur estimé	Effectif supérieur estimé	Année/ Période d'observation
	38541	*Leucoagaricus macrorhizus (Locquin) ex Horak*		Reproduction certaine ou probable	Informateur : Costes Roger				1991 - 1991
	40981	*Macrotyphula fistulosa (Holmskjold : Fr.) R.H. Petersen*	*Clavaire fistuleuse*	Reproduction certaine ou probable	Informateur : ARIANE (De Munnik Nicolas)				2003 - 2003
	32781	*Omphalina obscurata (Kühner) ex D.A. Reid*		Reproduction certaine ou probable	Informateur : ARIANE (De Munnik Nicolas)				1994 - 1994
	34325	*Panellus ringens (Fr. : Fr.) Romagn.*		Reproduction certaine ou probable	Informateur : ARIANE (De Munnik Nicolas)				1999 - 1999
	34344	*Phyllotopsis nidulans (Pers. : Fr.) Singer*		Reproduction certaine ou probable	Informateur : ARIANE (De Munnik Nicolas)				1999 - 1999
	34373	*Pleurotus cornucopiae (Paulet) Quélet*	*Corne d'abondance*	Reproduction certaine ou probable	Informateur : ARIANE (De Munnik Nicolas, Delpont Michel, Dutartre Corinne)				1994 - 1995
	34488	*Pleurotus ostreatus (Jacq. : Fr.) Kummer*	*Pleurote en huître*	Reproduction certaine ou probable	Informateur : ARIANE (De Munnik Nicolas)				1992 - 1992
	44177	*Pterula multifida (Chevallier) Fr.*		Reproduction certaine ou probable	Informateur : ARIANE (De Munnik Nicolas)				1992 - 1992
	34506	*Resupinatus applicatus (Batsch : Fr.) S.F. Gray*		Reproduction certaine ou probable	Informateur : ARIANE (De Munnik Nicolas)				1993 - 1999
	31895	*Rugosomyces obscurissimus (A. Pearson) Bon*		Reproduction certaine ou probable	Informateur : ARIANE (De Munnik Nicolas)				1992 - 1992
	39911	*Russula mesospora Singer*		Reproduction certaine ou probable	Informateur : ARIANE (De Munnik Nicolas)				1992 - 1992

Groupe	Code Espèce (CD_NOM)	Nom scientifique de l'espèce	Nomm vernaculaire de l'espèce	Statut(s) biologique(s)	Sources	Degré d'abondance	Effectif inférieur estimé	Effectif supérieur estimé	Année/ Période d'observation
	33152	*Tephrocybe tylicolor (Fr. : Fr.) Moser*		Reproduction certaine ou probable	Informateur : ARIANE (De Munnik Nicolas)				2003 - 2003
	33323	*Tricholoma psammopus (Kalchbrenner) Quélet*		Reproduction certaine ou probable	Informateur : ARIANE (De Munnik Nicolas)				1994 - 1994
	40800	*Tulostoma squamosum (Gmelin) : Pers.*		Reproduction certaine ou probable	Informateur : ARIANE (De Munnik Nicolas)				2003 - 2003
	463939	*Xeromphalina cauticinalis (Withering) Kühner & R. Maire*		Reproduction certaine ou probable	Informateur : ARIANE (De Munnik Nicolas)				1994 - 2003
Coléoptères	11516	*Ampedus sanguinolentus (Schrank, 1776)*	*Taupin sanguinaire*	Reproduction indéterminée	Informateur : CEN Midi-Pyrénées (Bertrand Alain)		1	1	1996 - 1996
	8282	*Platycerus caraboides (Linnaeus, 1758)*	*Chevrette bleue, Petit Lucane à allure de carabe*	Reproduction indéterminée	Informateur : ANA (Holliger Benoît), EIP (Brustel Hervé)		1	5	1993 - 1994
	10512	*Sinodendron cylindricum (Linnaeus, 1758)*	*Lucane rhinoceros, Sinodendre cylindrique*	Reproduction indéterminée	Informateur : EIP (Brustel Hervé)		2	5	1993 - 1993
	223799	*Speonomus longicornis (Saulcy, 1872)*		Reproduction indéterminée	Informateur : ANA (Bertrand Alain)		1	1	1991 - 1991
Crustacés	237157	*Oritoniscus intermedius Vandel, 1957*		Reproduction indéterminée	Informateur : Laboratoire EcoLab (UMR 5245)		1	1	1996 - 1996
Lépidoptères	219829	*Anthocharis euphenoides Staudinger, 1869*	*Aurore de Provence (L')*	Reproduction indéterminée	Informateur : ANA (Bertrand Alain)		1	1	2004 - 2004
	53364	*Minois dryas (Scopoli, 1763)*	*Grand Nègre des bois (Le), Dryade (La)*	Reproduction indéterminée	Informateur : ANA (Holliger Benoît)		1	1	1996 - 1996

Groupe	Code Espèce (CD_NOM)	Nom scientifique de l'espèce	Nomm vernaculaire de l'espèce	Statut(s) biologique(s)	Sources	Degré d'abondance	Effectif inférieur estimé	Effectif supérieur estimé	Année/ Période d'observation
Mammifères	60243	*Galemys pyrenaicus (E. Geoffroy, 1811)*	*Desman des Pyrénées, Rat-trompette*	Reproduction indéterminée	Informateur : ANA (Bertrand Alain), Bertrand Alain		1	1	1985 - 2005
	60630	*Lutra lutra (Linnaeus, 1758)*	*Loutre d'Europe, Loutre commune, Loutre*	Reproduction indéterminée	Informateur : ANA (Bertrand Alain)		1	1	2004 - 2007
	79305	*Miniopterus schreibersii (Kuhl, 1817)*	*Minioptère de Schreibers*	Hivernage, séjour hors de période de reproduction	Informateur : GCMP (Déjean Sylvain)		2	5	1998 - 2008
				Passage, migration	Informateur : GCMP (Bertrand Alain, Déjean Sylvain)		60	350	1989 - 2002
				Reproduction certaine ou probable	Informateur : ANA (Bertrand Alain), Bertrand Alain, CEN Midi-Pyrénées (Bertrand Alain), GCMP (Bertrand Alain)		1	1250	1985 - 2005
	60731	*Mustela putorius Linnaeus, 1758*	*Putois d'Europe, Putois, Furet*	Reproduction indéterminée	Informateur : CEN Midi-Pyrénées (Bertrand Alain)		1	1	1989 - 1996
	60330	*Rhinolophus euryale Blasius, 1853*	*Rhinolophe euryale*	Hivernage, séjour hors de période de reproduction	Informateur : GCMP (Déjean Sylvain)		1	4	1998 - 2006
				Passage, migration	Informateur : GCMP (Déjean Sylvain)		1	30	1998 - 2002
				Reproduction indéterminée	Informateur : ANA (Bertrand Alain)		1	1	1998 - 2004
	60295	*Rhinolophus ferrumequinum (Schreber, 1774)*	*Grand rhinolophe*	Hivernage, séjour hors de période de reproduction	Informateur : GCMP (Déjean Sylvain)		34	34	2006 - 2006
				Reproduction indéterminée	Informateur : ANA (Bertrand Alain), CEN Midi-Pyrénées (Bertrand Alain)		1	1	1989 - 2003
	60313	*Rhinolophus hipposideros (Bechstein, 1800)*	*Petit rhinolophe*	Hivernage, séjour hors de période de reproduction	Informateur : GCMP (Déjean Sylvain)		10	17	1998 - 2006
				Passage, migration	Informateur : GCMP (Déjean Sylvain)		3	7	1998 - 2002

Groupe	Code Espèce (CD_NOM)	Nom scientifique de l'espèce	Nomm vernaculaire de l'espèce	Statut(s) biologique(s)	Sources	Degré d'abondance	Effectif inférieur estimé	Effectif supérieur estimé	Année/ Période d'observation
				Reproduction indéterminée	Informateur : ANA (Bertrand Alain)		1	1	1998 - 2004
	60557	*Tadarida teniotis (Rafinesque, 1814)*	*Molosse de Cestoni*	Reproduction certaine ou probable	Informateur : CEN Midi-Pyrénées (Bertrand Alain), GCMP (Bertrand Alain)		1	1	1989 - 1998
Mollusques	199831	*Abida pyrenaearia (Michaud, 1831)*	*Maillot des Pyrénées*	Reproduction certaine ou probable	Informateur : Anonyme		1	1	1993 - 2005
	162985	*Abida secale boileausiana (Küster, 1845)*	*Maillot audois*	Reproduction certaine ou probable	Informateur : CEN Midi-Pyrénées (Déjean Sylvain)		1	1	2001 - 2004
	162690	*Cochlostoma nouleti (Dupuy, 1851)*	*Cochlostome des Pyrénées*	Reproduction certaine ou probable	Informateur : Anonyme		1	1	1993 - 2005
	162685	*Cochlostoma obscurum obscurum (Draparnaud, 1805)*	*Cochlostome montagnard*	Reproduction certaine ou probable	Informateur : Anonyme		1	1	1993 - 2005
Oiseaux	2645	*Aquila chrysaetos (Linnaeus, 1758)*	*Aigle royal*	Reproduction certaine ou probable	Informateur : ANA (Garric Julien), CEN Midi-Pyrénées (Bertrand Alain), Nature Midi-Pyrénées (Caniot Philippe)		1	2	1989 - 2006
	2654	*Aquila pennata (Gmelin, 1788)*	*Aigle botté*	Reproduction indéterminée	Informateur : CEN Midi-Pyrénées (Bertrand Alain)		1	1	1989 - 1996
	3493	*Bubo bubo (Linnaeus, 1758)*	*Grand-duc d'Europe*	Reproduction certaine ou probable	Informateur : Guerby Lucien, Nature Midi-Pyrénées (Buzzi Thomas, Fremaux Sylvain)		1	2	1980 - 2005
	2873	*Circaetus gallicus (Gmelin, 1788)*	*Circaète Jean-le-Blanc*	Reproduction indéterminée	Informateur : Guerby Lucien		1	1	1980 - 1996
	4665	*Emberiza hortulana Linnaeus, 1758*	*Bruant ortolan*	Reproduction certaine ou probable	Informateur : Nature Midi-Pyrénées (Fremaux Sylvain)		6	6	1993 - 1997
	2938	*Falco peregrinus Tunstall, 1771*	*Faucon pèlerin*	Reproduction certaine ou probable	Informateur : ANA (Garric Julien), CEN Midi-Pyrénées (Bertrand Alain), Nature Midi-Pyrénées (Fremaux Sylvain)		1	2	1988 - 2005

Groupe	Code Espèce (CD_NOM)	Nom scientifique de l'espèce	Nomm vernaculaire de l'espèce	Statut(s) biologique(s)	Sources	Degré d'abondance	Effectif inférieur estimé	Effectif supérieur estimé	Année/ Période d'observation
	2844	*Milvus milvus (Linnaeus, 1758)*	*Milan royal*	Reproduction indéterminée	Informateur : CEN Midi-Pyrénées (Bertrand Alain)		1	1	1989 - 1996
	4087	*Monticola solitarius (Linnaeus, 1758)*	*Monticole bleu, Merle bleu*	Reproduction certaine ou probable	Informateur : ANA (Garric Julien)		2	2	2001 - 2001
	2856	*Neophron percnopterus (Linnaeus, 1758)*	*Vautour percnoptère*	Reproduction certaine ou probable	Informateur : ANA (Garric Julien, Vergne Julien), Nature Midi-Pyrénées (Fiolet Stéphane)		2	2	1987 - 2005
	2992	*Perdix perdix hispaniensis Reichenow, 1892*	*Perdrix grise des Pyrénées*	Reproduction indéterminée	Informateur : OGM		1	1	2005 - 2005
	4485	*Pyrrhocorax graculus (Linnaeus, 1766)*	*Chocard à bec jaune*	Reproduction certaine ou probable	Informateur : ANA (Berné Jean-Jacques), Guerby Lucien		1	2	1980 - 1996
	4488	*Pyrrhocorax pyrrhocorax (Linnaeus, 1758)*	*Crave à bec rouge*	Reproduction certaine ou probable	Informateur : ANA (Berné Jean-Jacques), Guerby Lucien		1	2	1980 - 1996
	3561	*Tachymarptis melba (Linnaeus, 1758)*	*Martinet à ventre blanc, Martinet alpin*	Reproduction indéterminée	Informateur : CEN Midi-Pyrénées (Bertrand Alain)		1	1	1989 - 1996
	2966	*Tetrao urogallus aquitanicus Ingram, 1915*		Reproduction certaine ou probable	Informateur : OGM		1	1	2005 - 2005
Orthoptères	66146	*Chorthippus binotatus binotatus (Charpentier, 1825)*	*Criquet des Ajoncs*	Reproduction indéterminée	Informateur : ASINAT (Defaut Bernard)		1	1	1999 - 1999
	65929	*Eugryllodes pipiens provincialis (Azam, 1901)*	*Grillon testacé, Grillon de montagne*	Reproduction indéterminée	Informateur : ASINAT (Defaut Bernard)		1	1	1999 - 1999
	65720	*Metrioptera buyssoni (Saulcy, 1887)*	*Decticelle albigeoise, Decticelle pyrénéenne*	Reproduction indéterminée	Informateur : ASINAT (Defaut Bernard)		1	1	1984 - 1984

Groupe	Code Espèce (CD_NOM)	Nom scientifique de l'espèce	Nomm vernaculaire de l'espèce	Statut(s) biologique(s)	Sources	Degré d'abondance	Effectif inférieur estimé	Effectif supérieur estimé	Année/ Période d'observation
	432558	*Omocestus raymondi raymondi (Yersin, 1863)*	*Criquet des garrigues*	Reproduction indéterminée	Informateur : ASINAT (Defaut Bernard)		1	1	1999 - 1999
Phanérogames	79770	*Acer opalus Mill., 1768*	*Érable à feuilles d'obier, Érable opale, Érable d'Italie*	Reproduction certaine ou probable	Informateur : Maugé Christian				1996 - 1996
	130868	*Aethionema saxatile subsp. ovalifolium (DC.) Nyman, 1878*	*Éthionème à une graine*	Reproduction certaine ou probable	Informateur : ANA (Morin Véronique), CBNPMP (Leblond Nicolas), ISATIS (Tessier Marc), Maugé Christian	Moyen	11	100	1993 - 2009
	82909	*Anthericum ramosum L., 1753*	*Phalangère rameuse, Anthéricum ramifié*	Reproduction certaine ou probable	Informateur : CBNPMP (Bergès Christophe)				2004 - 2004
	83055	*Antirrhinum latifolium Mill., 1768*	*Muflier à feuilles larges, Muflier à larges feuilles*	Reproduction certaine ou probable	Informateur : ANA (Tessier Marc)		11	100	2006 - 2006
	83058	*Antirrhinum majus L., 1753*	*Muflier à grandes fleurs, Gueule-de-lion, Muflier élevé, Grand muflier, Gueule-de-loup*	Reproduction certaine ou probable	Informateur : ANA (Bertrand Alain, Tessier Marc), CBNPMP (Bergès Christophe, Cambecédès Jocelyne, Leblond Nicolas), Maugé Christian		11	100	1995 - 2005
	131499	*Antirrhinum majus subsp. majus L., 1753*	*Muflier à grandes fleurs, Gueule-de-lion, Muflier élevé, Grand muflier, Gueule-de-loup*	Reproduction certaine ou probable	Informateur : CBNPMP (Leblond Nicolas)				2009 - 2009
	83171	*Aphyllanthes monspeliensis L., 1753*	*Aphyllanthe de Montpellier, Œillet bleu de Montpellier, Jonciole, Bragalou*	Reproduction certaine ou probable	Informateur : ANA (Labatut Gilles, Morin Véronique), Maugé Christian	Moyen	101	1000	1993 - 2005
	83402	*Arabis scabra All., 1773*	*Arabette dressée, Arabette scabre, Arabette raide*	Reproduction certaine ou probable	Informateur : Maugé Christian				1993 - 1996

Groupe	Code Espèce (CD_NOM)	Nom scientifique de l'espèce	Nomm vernaculaire de l'espèce	Statut(s) biologique(s)	Sources	Degré d'abondance	Effectif inférieur estimé	Effectif supérieur estimé	Année/ Période d'observation
	84229	*Asarina procumbens Mill., 1768*	*Asarine couchée, Muflier à feuilles d'asaret, Muflier asaret, Petit asaret*	Reproduction certaine ou probable	Informateur : Maugé Christian				1993 - 2005
	132042	*Avenula bromoides subsp. bromoides (Gouan) H.Scholz, 1974*	*Hélictochloa faux brome, Avénule faux brome, Avoine faux brome, Avoine brome*	Reproduction certaine ou probable	Informateur : CBNPMP (Bergès Christophe, Leblond Nicolas)				2004 - 2004
	86136	*Bombycilaena erecta (L.) Smoljan., 1955*	*Bombycilène dressée, Micrope dressé, Gnaphale dressé, Micrope droit, Micrope érigé, Cotonnière dressée*	Reproduction certaine ou probable	Informateur : Maugé Christian				2005 - 2005
	132220	*Brassica repanda subsp. galissieri (Giraudias) Heywood, 1964*	*Chou de Galissier*	Reproduction certaine ou probable	Informateur : CBNPMP (Leblond Nicolas)		11	100	2004 - 2004
	86761	*Bromus squarrosus L., 1753*	*Brome squarreux, Brome raboteux*	Reproduction certaine ou probable	Informateur : CBNPMP (Bergès Christophe, Cambecédès Jocelyne), Maugé Christian				1996 - 2002
	86969	*Bunias erucago L., 1753*	*Bunias fausse roquette, Roquette des champs*	Reproduction certaine ou probable	Informateur : ANA (Bertrand Alain), Maugé Christian		1	10	1995 - 2003
	87085	*Bupleurum praealtum L., 1756*	*Buplèvre très élevé, Buplèvre élevé, Buplèvre à tiges jonciformes*	Reproduction certaine ou probable	Informateur : CBNPMP (Leblond Nicolas)				2009 - 2009
	132527	*Campanula speciosa subsp. speciosa Pourr., 1788*	*Campanule remarquable, Campanule à belles fleurs, Campanule des Corbières*	Reproduction certaine ou probable	Informateur : ANA (Bertrand Alain, Morin Véronique, Tessier Marc, Vergne Julien), CBNPMP (Bergès Christophe, Cambecédès Jocelyne, Leblond Nicolas), ISATIS (Tessier Marc), Maugé Christian, PNR PA (Georges Nicolas, Séjalon Sophie)	Moyen	11	100	1993 - 2009
	88389	*Carex brachystachys Schrank, 1789*	*Laîche à épis court, Laîche maigre*	Reproduction certaine ou probable	Informateur : Maugé Christian				1996 - 1996

Groupe	Code Espèce (CD_NOM)	Nom scientifique de l'espèce	Nomm vernaculaire de l'espèce	Statut(s) biologique(s)	Sources	Degré d'abondance	Effectif inférieur estimé	Effectif supérieur estimé	Année/ Période d'observation
	88465	*Carex depauperata Curtis ex With., 1787*	*Laîche appauvrie, Laîche à épis grêles et peu fournis*	Reproduction certaine ou probable	Informateur : ANA (Timbal J.)				2005 - 2005
	88845	*Carex rupestris All., 1785*	*Laîche des rochers, Laîche rupestre*	Reproduction certaine ou probable	Informateur : ANA (Vergne Julien)				2005 - 2005
	89415	*Caucalis platycarpos L., 1753*	*Caucalide à fruits larges, Caucalis à fruits larges, Caucalide à fruits aplatis, Caucalide à feuilles de carotte*	Reproduction certaine ou probable	Informateur : CBNPMP (Leblond Nicolas)				2005 - 2005
	89574	*Centaurea cyanus L., 1753*	*Bleuet des moissons, Bleuet, Barbeau*	Reproduction certaine ou probable	Informateur : ANA (Bertrand Alain, Brousseau Cécile)		1	10	1995 - 2009
	90870	*Chiliadenus saxatilis (Lam.) Brullo, 1979*	*Jasonie des rochers, Jasonie glutineuse, Chiliadène des rochers, Jasonia glutineux, Chiliadène glutineux*	Reproduction certaine ou probable	Informateur : ANA (Labatut Gilles), CBNPMP (Leblond Nicolas), ISATIS (Tessier Marc), Maugé Christian		11	100	1993 - 2009
	91369	*Cirsium monspessulanum (L.) Hill, 1768*	*Cirse de Montpellier*	Reproduction certaine ou probable	Informateur : Maugé Christian				1996 - 1996
	91715	*Cistus salviifolius L., 1753*	*Ciste à feuilles de sauge, Mondré*	Reproduction certaine ou probable	Informateur : ANA (Labatut Gilles), Maugé Christian		11	100	1993 - 2000
	92097	*Coeloglossum viride (L.) Hartm., 1820*	*Dactylorhize verte, Dactylorhiza vert, Coeloglosse vert, Orchis vert, Orchis grenouille*	Reproduction certaine ou probable	Informateur : CBNPMP (Bergès Christophe)		1	10	2004 - 2004
	92196	*Colutea arborescens L., 1753*	*Baguenaudier, Arbre à vessies*	Reproduction certaine ou probable	Informateur : ISATIS (Tessier Marc), Maugé Christian		1	10	1996 - 2009

Groupe	Code Espèce (CD_NOM)	Nom scientifique de l'espèce	Nomm vernaculaire de l'espèce	Statut(s) biologique(s)	Sources	Degré d'abondance	Effectif inférieur estimé	Effectif supérieur estimé	Année/ Période d'observation
	133408	*Colutea arborescens subsp. gallica Browicz, 1963*	*Baguenaudier à ailes courtes*	Reproduction certaine ou probable	Informateur : CBNPMP (Leblond Nicolas)				2009 - 2009
	92282	*Convallaria majalis L., 1753*	*Muguet de mai, Muguet, Clochette des bois*	Reproduction certaine ou probable	Informateur : Maugé Christian				1993 - 1996
	133668	*Dactylorhiza elata subsp. sesquipedalis (Willd.) Soó, 1962*	*Dactylorhize élevé, Orchis élevé*	Reproduction certaine ou probable	Informateur : Guerby Lucien				1996 - 1996
	133675	*Dactylorhiza incarnata subsp. incarnata (L.) Soó, 1962*	*Dactylorhize incarnat, Orchis incarnat, Orchis couleur de chair*	Reproduction certaine ou probable	Informateur : Guerby Lucien				1996 - 1996
	94606	*Delphinium verdunense Balb., 1813*	*Dauphinelle de Bresse, Pied-d'alouette de Bresse, Dauphinelle de Verdun, Pied-d'alouette de Verdun*	Reproduction certaine ou probable	Informateur : ANA (Brousseau Cécile, Tessier Marc), CBNPMP (Bergès Christophe, Cambecédès Jocelyne, Garcia Jérôme, Gire Lionel), ISATIS (Tessier Marc)		1001	10000	2002 - 2009
	134106	*Ephedra major subsp. major Host, 1831*	*Éphèdre des monts Nébrodes, Grand éphédra, Grand éphèdre, Éphèdre de Villars*	Reproduction certaine ou probable	Informateur : ANA (Labatut Gilles), ARIANE (De Munnik Nicolas), Maugé Christian		1	10	1995 - 2004
	96465	*Epipactis palustris (L.) Crantz, 1769*	*Épipactide des marais, Épipactis des marais*	Reproduction certaine ou probable	Informateur : ANA (Bertrand Alain, Holliger Benoît, Leturgie Laurence, Morin Véronique), ARIANE (De Munnik Nicolas), CBNPMP (Arial William, Bergès Christophe, Cambecédès Jocelyne)	Faible	11	100	1993 - 2006
	96904	*Erodium glandulosum (Cav.) Willd., 1800*	*Érodium glanduleux, Érodium à poils glanduleux, Bec-de-grue glanduleux*	Reproduction certaine ou probable	Informateur : CBNPMP (Leblond Nicolas), Maugé Christian				1996 - 2005

Groupe	Code Espèce (CD_NOM)	Nom scientifique de l'espèce	Nomm vernaculaire de l'espèce	Statut(s) biologique(s)	Sources	Degré d'abondance	Effectif inférieur estimé	Effectif supérieur estimé	Année/ Période d'observation
	134255	*Erodium malacoides subsp. malacoides (L.) L'Hér., 1789*	*Érodium fausse mauve, Érodium à feuilles de mauve*	Reproduction certaine ou probable	Informateur : Maugé Christian				1995 - 2005
	134318	*Erysimum incanum subsp. aurigeranum (Jeanb. & Timb.-Lagr.) O.Bolòs & Vigo, 1990*	*Vélar doré, Vélar de l'Ariège*	Reproduction certaine ou probable	Informateur : CBNPMP (Leblond Nicolas), Maugé Christian		1001	10000	2004 - 2005
	97504	*Euphorbia duvalii Lecoq & Lamotte, 1847*	*Euphorbe de Duval, Euphorbe du Roussillon*	Reproduction certaine ou probable	Informateur : ANA (Morin Véronique)	Moyen			1993 - 1993
	134567	*Festuca ochroleuca subsp. ochroleuca Timb.-Lagr., 1870*	*Fétuque jaune pâle, Fétuque jaunâtre*	Reproduction certaine ou probable	Informateur : CBNPMP (Leblond Nicolas)				2008 - 2008
	98787	*Fourraea alpina (L.) Greuter & Burdet, 1984*	*Fourrée des Alpes, Arabette à feuilles de chou, Arabette à fleurs peu nombreuses, Arabette faux chou, Arabette pauciflore*	Reproduction certaine ou probable	Informateur : Maugé Christian				1996 - 1996
	98977	*Fritillaria meleagris L., 1753*	*Fritillaire pintade, Fritillaire à damiers*	Reproduction certaine ou probable	Informateur : ANA (Paumier Jean-Marc)	Moyen	11	100	2004 - 2004
	135037	*Gentiana occidentalis subsp. corbariensis (Braun-Blanq.) J.Magnin, 1992*	*Gentiane d'Occident, Gentiane occidentale, Gentiane de l'Ouest, Gentiane des Corbières, Gentiane de l'Aragon*	Reproduction certaine ou probable	Informateur : ANA (Morin Véronique), CBNPMP (Bergès Christophe, Leblond Nicolas)	Moyen			1993 - 2004

Groupe	Code Espèce (CD_NOM)	Nom scientifique de l'espèce	Nomm vernaculaire de l'espèce	Statut(s) biologique(s)	Sources	Degré d'abondance	Effectif inférieur estimé	Effectif supérieur estimé	Année/ Période d'observation
	100728	*Halimium umbellatum (L.) Spach, 1836*	*Ciste en ombelle, Hélianthème à bouquets, Hélianthème en ombelle, Halimium en ombelle*	Reproduction certaine ou probable	Informateur : Maugé Christian				2000 - 2000
	102857	*Hippocrepis scorpioides Benth., 1826*	*Hippocrépide faux scorpion, Hippocrépide queue-de-scorpion, Hippocrépis faux scorpion*	Reproduction certaine ou probable	Informateur : CBNPMP (Leblond Nicolas)				2009 - 2009
	103007	*Hormathophylla macrocarpa (DC.) P.Küpfer, 1974*	*Hormatophylle des rochers, Hormatophylle à gros fruits, Corbeille-d'argent à gros fruits, Alysse à gros fruits*	Reproduction certaine ou probable	Informateur : Maugé Christian				2004 - 2004
	136979	*Juniperus oxycedrus subsp. oxycedrus L., 1753*	*Genévrier oxycèdre, Cèdre piquant*	Reproduction certaine ou probable	Informateur : ANA (Labatut Gilles), CBNPMP (Leblond Nicolas)		101	1000	1995 - 2005
	104410	*Juniperus phoenicea L., 1753*	*Genévrier rouge, "Genévrier de Phénicie"*	Reproduction certaine ou probable	Informateur : Guerby Lucien				1996 - 1996
	104419	*Juniperus thurifera L., 1753*	*Genévrier thurifère, Genévrier d'Espagne*	Reproduction certaine ou probable	Informateur : ANA (Bertrand Alain, Labatut Gilles, Tessier Marc), CBNPMP (Bergès Christophe, Cambecédès Jocelyne, Leblond Nicolas), Maugé Christian		101	1000	1993 - 2009
	104781	*Lactuca tenerrima Pourr., 1788*	*Laitue très tendre, Laitue délicate*	Reproduction certaine ou probable	Informateur : CBNPMP (Leblond Nicolas), Maugé Christian				2005 - 2009
	105071	*Laserpitium gallicum L., 1753*	*Laserpitium de France, Laser de Gaule, Laser de France, Laser odorant*	Reproduction certaine ou probable	Informateur : CBNPMP (Bergès Christophe, Cambecédès Jocelyne, Leblond Nicolas)				2002 - 2009

Groupe	Code Espèce (CD_NOM)	Nom scientifique de l'espèce	Nomm vernaculaire de l'espèce	Statut(s) biologique(s)	Sources	Degré d'abondance	Effectif inférieur estimé	Effectif supérieur estimé	Année/ Période d'observation
	105232	*Lathyrus nissolia L., 1753*	*Gesse de Nissole, Gesse graminée, Gesse sans vrilles*	Reproduction certaine ou probable	Informateur : ANA (Bertrand Alain), CBNPMP (Bergès Christophe)		1	10	1995 - 2004
	137162	*Lavandula angustifolia subsp. pyrenaica (DC.) Guinea, 1972*	*Lavande des Pyrénées*	Reproduction certaine ou probable	Informateur : ANA (Labatut Gilles, Tessier Marc), ARIANE (De Munnik Nicolas), CBNPMP (Bergès Christophe, Leblond Nicolas), ISATIS (Tessier Marc)		101	1000	1995 - 2008
	105407	*Legousia hybrida (L.) Delarbre, 1800*	*Légousie hybride, Petite spéculaire, Spéculaire hybride, Miroir-de-Vénus hybride*	Reproduction certaine ou probable	Informateur : CBNPMP (Leblond Nicolas)				2004 - 2004
	105992	*Lilium pyrenaicum Gouan, 1773*	*Lis des Pyrénées*	Reproduction certaine ou probable	Informateur : Maugé Christian				2000 - 2000
	106320	*Linum narbonense L., 1753*	*Lin de Narbonne*	Reproduction certaine ou probable	Informateur : ANA (Bertrand Alain, Labatut Gilles), Maugé Christian		11	100	1995 - 2005
	108898	*Muscari neglectum Guss. ex Ten., 1842*	*Muscari négligé, Muscari à grappes*	Reproduction certaine ou probable	Informateur : ANA (Morin Véronique, Tessier Marc), CBNPMP (Leblond Nicolas), Maugé Christian	Moyen	1	10	1993 - 2009
	109499	*Neotinea maculata (Desf.) Stearn, 1974*	*Néotinée maculée, Orchis maculé*	Reproduction certaine ou probable	Informateur : Guerby Lucien, Maugé Christian				1995 - 1996
	109703	*Nothobartsia spicata (Ramond) Bolliger & Molau, 1992*	*Nothobartsie en épi, Bartsie en épi*	Reproduction certaine ou probable	Informateur : CBNPMP (Arial William)				2006 - 2006
	138369	*Orchis coriophora subsp. fragrans (Pollini) K.Richt., 1890*	*Anacamptide odorante, Anacamptis odorante, Orchis à odeur de vanille*	Reproduction certaine ou probable	Informateur : ANA (Bertrand Alain, Guerby Lucien, Holliger Benoît, Leturgie Laurence, Morin Véronique, Tessier Marc), ARIANE (De Munnik Nicolas), CBNPMP (Leblond Nicolas), Maugé Christian	Faible	11	100	1993 - 2006

Groupe	Code Espèce (CD_NOM)	Nom scientifique de l'espèce	Nomm vernaculaire de l'espèce	Statut(s) biologique(s)	Sources	Degré d'abondance	Effectif inférieur estimé	Effectif supérieur estimé	Année/ Période d'observation
	111297	*Orlaya grandiflora (L.) Hoffm., 1814*	*Orlaya à grandes fleurs, Caucalis à grandes fleurs, Caucalide à grandes fleurs*	Reproduction certaine ou probable	Informateur : ISATIS (Tessier Marc)		11	100	2008 - 2008
	112936	*Phagnalon sordidum (L.) Rchb., 1831*	*Phagnalon sordide, Phagnalon repoussant*	Reproduction certaine ou probable	Informateur : CBNPMP (Leblond Nicolas), Maugé Christian				1993 - 2009
	113725	*Piptatherum paradoxum (L.) P.Beauv., 1812*	*Piptathère paradoxal, Millet paradoxal*	Reproduction certaine ou probable	Informateur : CBNPMP (Leblond Nicolas)				2009 - 2009
	113748	*Pistacia terebinthus L., 1753*	*Pistachier térébinthe, Pudis, Térébinthe*	Reproduction certaine ou probable	Informateur : ANA (Labatut Gilles, Tessier Marc, Vergne Julien), CBNPMP (Bergès Christophe, Cambecédès Jocelyne, Leblond Nicolas), ISATIS (Tessier Marc), Maugé Christian		11	100	1993 - 2009
	116672	*Quercus coccifera L., 1753*	*Chêne Kermès*	Reproduction certaine ou probable	Informateur : ANA (Labatut Gilles), CBNPMP (Leblond Nicolas), CEN Midi-Pyrénées (Déjean Sylvain), ISATIS (Tessier Marc), Maugé Christian		101	1000	1993 - 2009
	117049	*Ranunculus gramineus L., 1753*	*Renoncule graminée, Renoncule à feuilles de graminée*	Reproduction certaine ou probable	Informateur : ANA (Bertrand Alain)		1	10	1995 - 1995
	117551	*Rhamnus saxatilis Jacq., 1762*	*Nerprun des rochers*	Reproduction certaine ou probable	Informateur : ANA (Labatut Gilles), CBNPMP (Leblond Nicolas), Maugé Christian				1993 - 2005
	120758	*Sanguisorba officinalis L., 1753*	*Sanguisorbe officinale, Grande pimprenelle, Sanguisorbe, Pimprenelle officinale*	Reproduction certaine ou probable	Informateur : CBNPMP (Arial William)				2006 - 2006
	120977	*Saxifraga aretioides Lapeyr., 1801*	*Saxifrage fausse arétie, Saxifrage de Burser, Saxifrage de Vandelli*	Reproduction certaine ou probable	Informateur : Maugé Christian				1996 - 1996

Groupe	Code Espèce (CD_NOM)	Nom scientifique de l'espèce	Nomm vernaculaire de l'espèce	Statut(s) biologique(s)	Sources	Degré d'abondance	Effectif inférieur estimé	Effectif supérieur estimé	Année/ Période d'observation
	121110	*Saxifraga media Gouan, 1773*	*Saxifrage moyenne, Saxifrage intermédiaire*	Reproduction certaine ou probable	Informateur : Maugé Christian				1996 - 1996
	121603	*Scilla autumnalis L., 1753*	*Scille d'automne, Prospéro d'automne*	Reproduction certaine ou probable	Informateur : Maugé Christian				2000 - 2005
	140929	*Sempervivum tectorum subsp. tectorum L., 1753*	*Joubarbe des toits, Grande joubarbe*	Reproduction certaine ou probable	Informateur : ANA (Tessier Marc, Vergne Julien)		11	100	2005 - 2006
	123711	*Sinapis alba L., 1753*	*Moutarde blanche*	Reproduction certaine ou probable	Informateur : Maugé Christian				2004 - 2004
	141400	*Stachys annua subsp. annua (L.) L., 1763*	*Épiaire annuelle*	Reproduction certaine ou probable	Informateur : Maugé Christian				2001 - 2001
	125142	*Stipa eriocaulis Borbás, 1878*	*Stipe à tiges laineuses, Stipe de France, Stipe pennée*	Reproduction certaine ou probable	Informateur : CBNPMP (Bergès Christophe, Cambecédès Jocelyne, Leblond Nicolas), Maugé Christian				1996 - 2004
	141553	*Teucrium aureum subsp. aureum Schreb., 1773*	*Germandrée dorée*	Reproduction certaine ou probable	Informateur : ANA (Labatut Gilles, Tessier Marc), ARIANE (De Munnik Nicolas), CBNPMP (Arial William, Bergès Christophe, Cambecédès Jocelyne, Leblond Nicolas), Maugé Christian	Faible	101	1000	1993 - 2009
	125976	*Teucrium botrys L., 1753*	*Germandrée botryde, Germandrée en grappe, Germandrée femelle*	Reproduction certaine ou probable	Informateur : Maugé Christian				2000 - 2005
	126008	*Teucrium montanum L., 1753*	*Germandrée des montagnes*	Reproduction certaine ou probable	Informateur : ANA (Tessier Marc), CBNPMP (Bergès Christophe, Cambecédès Jocelyne, Leblond Nicolas), ISATIS (Tessier Marc), Maugé Christian	Fort	11	100	1993 - 2009
	129007	*Veronica spicata L., 1753*	*Véronique en épi*	Reproduction certaine ou probable	Informateur : CBNPMP (Arial William)	Fort			2006 - 2006

Groupe	Code Espèce (CD_NOM)	Nom scientifique de l'espèce	Nomm vernaculaire de l'espèce	Statut(s) biologique(s)	Sources	Degré d'abondance	Effectif inférieur estimé	Effectif supérieur estimé	Année/ Période d'observation
Reptiles	444444	*Podarcis liolepis (Boulenger, 1905)*	*Lézard catalan (Le)*	Reproduction indéterminée	Informateur : ANA (Bertrand Alain, Tessier Marc, Vergne Julien), Nature Midi-Pyrénées (Pottier Gilles)		1	10	1992 - 2006

7.2 Espèces autres

Groupe	Code Espèce (CD_NOM)	Nom scientifique de l'espèce	Nomm vernaculaire de l'espèce	Statut(s) biologique(s)	Sources	Degré d'abondance	Effectif inférieur estimé	Effectif supérieur estimé	Année/ Période d'observation
Amphibiens	92	*Salamandra salamandra (Linnaeus, 1758)*	*Salamandre tachetée (La)*	Reproduction indéterminée	Informateur : CEN Midi-Pyrénées (Bertrand Alain)		1	1	1989 - 1996
Ascomycètes	46475	*Cordyceps capitata (Holmskj. ex Fr.) Link*		Reproduction certaine ou probable	Informateur : Berlan Maurice				1992 - 1992
	46481	*Cordyceps gracilis Montagne & Durieu*		Reproduction certaine ou probable	Informateur : ARIANE (De Munnik Nicolas, Pellicier Maurice), Costes Roger				1990 - 1999
	47157	*Disciotis venosa (Pers. ex Fr.) Boudier, non sensu Sacc.*	*Pezize veinée*	Reproduction certaine ou probable	Informateur : ARIANE (De Munnik Nicolas, Pellicier Maurice), Berlan Maurice, Costes Roger				1990 - 1999
	48067	*Hypocrea pulvinata Fuckel*		Reproduction certaine ou probable	Informateur : ARIANE (De Munnik Nicolas)				1996 - 1996
	48070	*Hypocrea rufa (Pers. ex Fr.) Fr.*	*Trichoderme vert*	Reproduction certaine ou probable	Informateur : ARIANE (De Munnik Nicolas)				1993 - 1993
	48543	*Mitrophora semilibera (DC. ex Fr.) Léveillé*	*Morillon*	Reproduction certaine ou probable	Informateur : ARIANE (De Munnik Nicolas, Pellicier Maurice), Costes Roger				1990 - 1996
	48691	*Morchella esculenta (L. ex Fr.) Pers.*	*Morille ronde, Morille grise*	Reproduction certaine ou probable	Informateur : ARIANE (De Munnik Nicolas, Pellicier Maurice), Berlan Maurice, Costes Roger				1990 - 2000

Groupe	Code Espèce (CD_NOM)	Nom scientifique de l'espèce	Nomm vernaculaire de l'espèce	Statut(s) biologique(s)	Sources	Degré d'abondance	Effectif inférieur estimé	Effectif supérieur estimé	Année/ Période d'observation
	48701	*Morchella esculenta var. rotunda Pers.*		Reproduction certaine ou probable	Informateur : Berlan Maurice, Costes Roger				1992 - 1993
Autres	216325	*Oncopodura tricuspidata Cassagnau, 1964*		Reproduction indéterminée	Informateur : Laboratoire EcoLab (UMR 5245)		1	1	1964 - 1964
Autres insectes	65827	*Empusa pennata (Thunberg, 1815)*	*Empuse commune, Diablotin*	Reproduction indéterminée	Informateur : ANA (Tessier Marc)		1	1	2006 - 2006
Basidiomycètes	35475	*Cortinarius purpurascens Fr.*		Reproduction certaine ou probable	Informateur : ARIANE (De Munnik Nicolas)				1994 - 1994
	30126	*Hygrocybe coccinea (J.C. Sch. : Fr.) Kummer*	*Hygrophore cocciné*	Reproduction certaine ou probable	Informateur : ARIANE (De Munnik Nicolas)				1992 - 1992
	39361	*Lactarius mairei Malençon*	*Lactaire à poil ras*	Reproduction certaine ou probable	Informateur : ARIANE (De Munnik Nicolas)				2003 - 2003
	43255	*Lenzites warnieri Durieu & Montagne*	*Lenzite baleine*	Reproduction certaine ou probable	Informateur : ARIANE (De Munnik Nicolas)				1993 - 2003
	38807	*Pluteus boudieri P.D. Orton*		Reproduction certaine ou probable	Informateur : ARIANE (De Munnik Nicolas)				2005 - 2005
	38891	*Pluteus romellii (Britzelmayr) Laplanche*		Reproduction certaine ou probable	Informateur : ARIANE (Bodin Michel)				1993 - 1993
	39751	*Russula foetens (Pers. : Fr.) Pers.*	*Russule fétide*	Reproduction certaine ou probable	Informateur : ARIANE (De Munnik Nicolas)				1992 - 1992
	34534	*Tectella patellaris (Fr.) Murrill*		Reproduction certaine ou probable	Informateur : ARIANE (De Munnik Nicolas)				1999 - 2003
	44837	*Tomentella umbrinospora M.J. Larsen*		Reproduction certaine ou probable	Informateur : ARIANE (De Munnik Nicolas)				2003 - 2003

Groupe	Code Espèce (CD_NOM)	Nom scientifique de l'espèce	Nomm vernaculaire de l'espèce	Statut(s) biologique(s)	Sources	Degré d'abondance	Effectif inférieur estimé	Effectif supérieur estimé	Année/ Période d'observation
	33211	*Tricholoma cingulatum (Almf. : Fr.) Jacobasch*	*Tricholome ceinturé*	Reproduction certaine ou probable	Informateur : ARIANE (De Munnik Nicolas)				1992 - 1992
Coléoptères	222718	*Hydraphaenops minos (Linder, 1860)*		Reproduction indéterminée	Informateur : Laboratoire EcoLab (UMR 5245)		1	1	1948 - 1962
Crustacés	237174	*Phymatoniscus tuberculatus (Racovitza, 1907)*		Reproduction indéterminée	Informateur : Laboratoire EcoLab (UMR 5245)		1	1	1953 - 1960
	237178	*Trichoniscoides arcangelii Vandel, 1952*		Reproduction indéterminée	Informateur : Laboratoire EcoLab (UMR 5245)		1	1	1960 - 1960
	237189	*Trichoniscoides picturarum Vandel, 1952*		Reproduction indéterminée	Informateur : Laboratoire EcoLab (UMR 5245)		1	1	1960 - 1960
Mammifères	61260	*Arvicola terrestris (Linnaeus, 1758)*	*Campagnol fouisseur*	Reproduction indéterminée	Informateur : CEN Midi-Pyrénées (Bertrand Alain)		1	1	1989 - 1996
	60345	*Barbastella barbastellus (Schreber, 1774)*	*Barbastelle d'Europe, Barbastelle*	Reproduction indéterminée	Informateur : ANA (Bertrand Alain), Bertrand Alain, CEN Midi-Pyrénées (Bertrand Alain)		1	1	1985 - 2004
	60360	*Eptesicus serotinus (Schreber, 1774)*	*Sérotine commune*	Reproduction indéterminée	Informateur : CEN Midi-Pyrénées (Bertrand Alain)		1	1	1989 - 1996
	60506	*Hypsugo savii (Bonaparte, 1837)*	*Vespère de Savi*	Reproduction indéterminée	Informateur : CEN Midi-Pyrénées (Bertrand Alain)		1	1	1989 - 1996
	60658	*Martes martes (Linnaeus, 1758)*	*Martre des pins, Martre*	Reproduction indéterminée	Informateur : CEN Midi-Pyrénées (Bertrand Alain)		1	1	1989 - 1996
	60427	*Myotis blythii (Tomes, 1857)*	*Petit Murin*	Reproduction indéterminée	Informateur : ANA (Bertrand Alain), CEN Midi-Pyrénées (Bertrand Alain)		1	1	1989 - 2004
	200118	*Myotis daubentonii (Kuhl, 1817)*	*Murin de Daubenton*	Reproduction indéterminée	Informateur : CEN Midi-Pyrénées (Bertrand Alain)		1	1	1989 - 1996
	60400	*Myotis emarginatus (E. Geoffroy, 1806)*	*Murin à oreilles échancrées, Vespertilion à oreilles échancrées*	Reproduction indéterminée	Informateur : ANA (Bertrand Alain), Bertrand Alain		1	1	1985 - 2004

Groupe	Code Espèce (CD_NOM)	Nom scientifique de l'espèce	Nomm vernaculaire de l'espèce	Statut(s) biologique(s)	Sources	Degré d'abondance	Effectif inférieur estimé	Effectif supérieur estimé	Année/ Période d'observation
	60418	*Myotis myotis (Borkhausen, 1797)*	*Grand Murin*	Reproduction indéterminée	Informateur : ANA (Bertrand Alain), CEN Midi-Pyrénées (Bertrand Alain)		1	1	1989 - 2004
	60383	*Myotis mystacinus (Kuhl, 1817)*	*Murin à moustaches, Vespertilion à moustaches*	Reproduction indéterminée	Informateur : Bertrand Alain, CEN Midi-Pyrénées (Bertrand Alain)		1	1	1985 - 2003
	60408	*Myotis nattereri (Kuhl, 1817)*	*Murin de Natterer, Vespertilion de Natterer*	Reproduction indéterminée	Informateur : Bertrand Alain, CEN Midi-Pyrénées (Bertrand Alain)		1	1	1985 - 2003
	60461	*Nyctalus leisleri (Kuhl, 1817)*	*Noctule de Leisler*	Reproduction indéterminée	Informateur : CEN Midi-Pyrénées (Bertrand Alain)		1	1	1989 - 1996
	79303	*Pipistrellus kuhlii (Kuhl, 1817)*	*Pipistrelle de Kuhl*	Reproduction indéterminée	Informateur : Bertrand Alain, CEN Midi-Pyrénées (Bertrand Alain)		1	1	1985 - 2003
	60479	*Pipistrellus pipistrellus (Schreber, 1774)*	*Pipistrelle commune*	Reproduction indéterminée	Informateur : CEN Midi-Pyrénées (Bertrand Alain)		1	1	1989 - 1996
	60518	*Plecotus auritus (Linnaeus, 1758)*	*Oreillard roux, Oreillard septentrional*	Reproduction indéterminée	Informateur : CEN Midi-Pyrénées (Bertrand Alain)		1	1	1989 - 1996
	60527	*Plecotus austriacus (J.B. Fischer, 1829)*	*Oreillard gris, Oreillard méridional*	Reproduction indéterminée	Informateur : CEN Midi-Pyrénées (Bertrand Alain)		1	1	1989 - 1996
Oiseaux	3489	*Otus scops (Linnaeus, 1758)*	*Petit-duc scops, Hibou petit-duc*	Reproduction indéterminée	Informateur : CEN Midi-Pyrénées (Bertrand Alain)		1	1	1989 - 1996
	3590	*Upupa epops Linnaeus, 1758*	*Huppe fasciée*	Reproduction indéterminée	Informateur : CEN Midi-Pyrénées (Bertrand Alain)		1	1	1989 - 1996
Orthoptères	65719	*Metrioptera saussuriana (Frey-Gessner, 1872)*	*Decticelle des alpages*	Reproduction indéterminée	Informateur : ASINAT (Defaut Bernard)		1	1	1980 - 1980
Phanérogames	131033	*Ajuga chamaepitys subsp. chamaepitys (L.) Schreb., 1773*	*Bugle petit-pin, Petite ivette, Bugle jaune*	Reproduction certaine ou probable	Informateur : ANA (Tessier Marc), CBNPMP (Bergès Christophe, Cambecédès Jocelyne, Leblond Nicolas), Maugé Christian		11	100	1994 - 2009

Groupe	Code Espèce (CD_NOM)	Nom scientifique de l'espèce	Nomm vernaculaire de l'espèce	Statut(s) biologique(s)	Sources	Degré d'abondance	Effectif inférieur estimé	Effectif supérieur estimé	Année/ Période d'observation
	81899	*Alyssum diffusum Ten., 1815*	*Alysson des montagnes, Passerage des montagnes, Alysson des collines, Alysse des montagnes*	Reproduction certaine ou probable	Informateur : CBNPMP (Leblond Nicolas), Maugé Christian				1992 - 2009
	83285	*Arabis auriculata Lam., 1783*	*Arabette dressée, Arabette auriculée, Arabette à oreillettes, Arabette droite*	Reproduction certaine ou probable	Informateur : CBNPMP (Leblond Nicolas), Maugé Christian				1996 - 2009
	86083	*Bituminaria bituminosa (L.) C.H.Stirt., 1981*	*Psoralée à odeur de bitume, Bitumineuse, Trèfle bitumeux, Trèfle bitumineux, Bituminaire bitumineuse*	Reproduction certaine ou probable	Informateur : ANA (Labatut Gilles), CBNPMP (Bergès Christophe, Cambecédès Jocelyne), Maugé Christian				1993 - 2004
	87636	*Campanula erinus L., 1753*	*Campanule érine, Campanule érinus, Campanule à petites fleurs*	Reproduction certaine ou probable	Informateur : CBNPMP (Leblond Nicolas), Maugé Christian				1993 - 2005
	87693	*Campanula persicifolia L., 1753*	*Campanule à feuilles de pêcher, Bâton-de-Jacob*	Reproduction certaine ou probable	Informateur : CBNPMP (Leblond Nicolas), Maugé Christian				1993 - 2005
	89884	*Centranthus lecoqii Jord., 1852*	*Centranthe de Lecoq*	Reproduction certaine ou probable	Informateur : ANA (Tessier Marc), CBNPMP (Leblond Nicolas), Maugé Christian, PNR PA (Georges Nicolas, Séjalon Sophie)		11	100	1992 - 2009
	89928	*Cephalanthera rubra (L.) Rich., 1817*	*Céphalanthère rouge, Elléborine rouge*	Reproduction certaine ou probable	Informateur : ANA (Holliger Benoît), ARIANE (De Munnik Nicolas)	Faible			1994 - 2004
	133303	*Cirsium acaulon subsp. acaulon*		Reproduction certaine ou probable	Informateur : ANA (Bertrand Alain), Maugé Christian		1	10	1995 - 1996
	92467	*Coriaria myrtifolia L., 1753*	*Corroyère à feuilles de myrte, Redoul, Herbe-aux-tanneurs*	Reproduction certaine ou probable	Informateur : Maugé Christian				2000 - 2004

Groupe	Code Espèce (CD_NOM)	Nom scientifique de l'espèce	Nomm vernaculaire de l'espèce	Statut(s) biologique(s)	Sources	Degré d'abondance	Effectif inférieur estimé	Effectif supérieur estimé	Année/ Période d'observation
	133499	*Crepis albida subsp. albida Vill., 1779*	*Crépide blanche, Crépide blanchâtre, Barkhausie blanche, Crépis blanc*	Reproduction certaine ou probable	Informateur : CBNPMP (Bergès Christophe, Cambecédès Jocelyne, Leblond Nicolas), Maugé Christian				1993 - 2009
	96454	*Epipactis microphylla (Ehrh.) Sw., 1800*	*Épipactide à petites feuilles, Épipactis à petites feuilles*	Reproduction certaine ou probable	Informateur : ANA (Bertrand Alain, Holliger Benoît)	Faible	1	10	1994 - 1995
	98981	*Fritillaria nigra Mill., 1768*	*Fritillaire des Pyrénées, Fritillaire noire*	Reproduction certaine ou probable	Informateur : ANA (Bertrand Alain, Tessier Marc, Vergne Julien), CBNPMP (Bergès Christophe, Leblond Nicolas), Maugé Christian, PNR PA (Georges Nicolas, Séjalon Sophie)		11	100	1993 - 2009
	105162	*Lathyrus aphaca L., 1753*	*Gesse aphylle, Gesse sans feuilles*	Reproduction certaine ou probable	Informateur : ANA (Bertrand Alain), Maugé Christian		1	10	1993 - 2003
	105261	*Lathyrus sphaericus Retz., 1783*	*Gesse sphérique, Gesse à fruits ronds, Gesse à graines rondes, Gesse à graines sphériques*	Reproduction certaine ou probable	Informateur : Maugé Christian				1993 - 2001
	105312	*Lavandula latifolia Medik., 1784*	*Lavande à larges feuilles, Lavande à feuilles larges, Aspic, Spic*	Reproduction certaine ou probable	Informateur : ANA (Labatut Gilles, Tessier Marc, Vergne Julien), CBNPMP (Bergès Christophe, Cambecédès Jocelyne, Leblond Nicolas), ISATIS (Tessier Marc), Maugé Christian		11	100	1992 - 2008
	159985	*Limodorum abortivum subsp. abortivum (L.) Sw., 1799*	*Limodore avorté, Limodore sans feuille, Limodore à feuilles avortées*	Reproduction certaine ou probable	Informateur : ANA (Bertrand Alain), Maugé Christian		1	10	1993 - 2000
	148435	*Lotus maritimus var. hirsutus (Willk.) Kerguélen, 1994*	*Lotier maritime hirsute, Tétragonolobe hérissé*	Reproduction certaine ou probable	Informateur : ANA (Morin Véronique, Tessier Marc), CBNPMP (Bergès Christophe, Cambecédès Jocelyne), Maugé Christian	Moyen	11	100	1993 - 2006
	107574	*Medicago arabica (L.) Huds., 1762*	*Luzerne d'Arabie, Luzerne maculée, Luzerne tachetée*	Reproduction certaine ou probable	Informateur : Maugé Christian				2003 - 2003

Groupe	Code Espèce (CD_NOM)	Nom scientifique de l'espèce	Nomm vernaculaire de l'espèce	Statut(s) biologique(s)	Sources	Degré d'abondance	Effectif inférieur estimé	Effectif supérieur estimé	Année/ Période d'observation
	108645	*Misopates orontium (L.) Raf., 1840*	*Misopates rubicond*	Reproduction certaine ou probable	Informateur : Maugé Christian				2005 - 2005
	108874	*Muscari comosum (L.) Mill., 1768*	*Muscari chevelu, Muscari à toupet*	Reproduction certaine ou probable	Informateur : ARIANE (De Munnik Nicolas), CBNPMP (Bergès Christophe, Leblond Nicolas), Maugé Christian	Faible			1995 - 2009
	109893	*Oenanthe pimpinelloides L., 1753*	*Œnanthe faux boucage, Œnanthe fausse pimpinelle*	Reproduction certaine ou probable	Informateur : ANA (Bertrand Alain)		1	10	1995 - 1995
	110425	*Ophrys lutea Cav., 1793*	*Ophrys jaune*	Reproduction certaine ou probable	Informateur : ARIANE (De Munnik Nicolas)	Faible			2004 - 2004
	110945	*Orchis pallens L., 1771*	*Orchis pâle*	Reproduction certaine ou probable	Informateur : ANA (Bertrand Alain, Guerby Lucien, Holliger Benoît, Morin Véronique), ARIANE (De Munnik Nicolas), CBNPMP (Leblond Nicolas)	Faible	1	10	1991 - 2009
	113957	*Plantago sempervirens Crantz, 1766*	*Plantain toujours vert, Œil-de-chien*	Reproduction certaine ou probable	Informateur : ANA (Labatut Gilles, Tessier Marc), CBNPMP (Leblond Nicolas), ISATIS (Tessier Marc), Maugé Christian		1	10	1996 - 2009
	116704	*Quercus ilex L., 1753*	*Chêne vert, yeuse*	Reproduction certaine ou probable	Informateur : ANA (Bertrand Alain, Duval Hervé, Labatut Gilles, Morin Véronique, Tessier Marc, Vergne Julien), ARIANE (De Munnik Nicolas), CBNPMP (Bergès Christophe, Cambecédès Jocelyne), Maugé Christian	Faible	101	1000	1993 - 2005
	139567	*Quercus ilex subsp. ilex L., 1753*	*Chêne vert, yeuse*	Reproduction certaine ou probable	Informateur : CBNPMP (Leblond Nicolas)				2003 - 2009
	117526	*Rhamnus alaternus L., 1753*	*Nerprun alaterne, Alaterne*	Reproduction certaine ou probable	Informateur : ANA (Labatut Gilles, Tessier Marc, Vergne Julien), CBNPMP (Bergès Christophe, Cambecédès Jocelyne, Leblond Nicolas), Maugé Christian		11	100	1992 - 2009
	125816	*Taxus baccata L., 1753*	*If à baies, if commun*	Reproduction certaine ou probable	Informateur : ANA (Duval Hervé), Maugé Christian	Fort	1	10	1993 - 2005

Groupe	Code Espèce (CD_NOM)	Nom scientifique de l'espèce	Nomm vernaculaire de l'espèce	Statut(s) biologique(s)	Sources	Degré d'abondance	Effectif inférieur estimé	Effectif supérieur estimé	Année/ Période d'observation
	127595	*Trinia glauca (L.) Dumort., 1827*	*Trinie glauque, Trinie commune, Trinie vulgaire*	Reproduction certaine ou probable	Informateur : CBNPMP (Leblond Nicolas), Maugé Christian				1993 - 2009
	128476	*Valerianella locusta (L.) Laterr., 1821*	*Valérianelle potagère, Mache doucette, Mache, Doucette*	Reproduction certaine ou probable	Informateur : Maugé Christian				1993 - 2005
	129191	*Vicia hirsuta (L.) Gray, 1821*	*Vesce hérissée*	Reproduction certaine ou probable	Informateur : CBNPMP (Bergès Christophe, Cambecédès Jocelyne), Maugé Christian				1996 - 2005
	129506	*Viola arvensis Murray, 1770*	*Violette des champs, Pensée des champs*	Reproduction certaine ou probable	Informateur : ANA (Brousseau Cécile)				2009 - 2009
Ptéridophytes	110313	*Ophioglossum vulgatum L., 1753*	*Ophioglosse répandu, Herbe paille-en-queue, Herbe un cœur, Langue de serpent*	Reproduction certaine ou probable	Informateur : ANA (Morin Véronique)	Moyen			1993 - 1993
Reptiles	77955	*Coronella austriaca Laurenti, 1768*	*Coronelle lisse (La)*	Reproduction indéterminée	Informateur : CEN Midi-Pyrénées (Bertrand Alain)		1	1	1989 - 1996

7.3 Autres espèces à enjeux

Non renseigné

7.4 Espèces à statut réglementé

Groupe	Code Espèce (CD_NOM)	Espèce (nom scientifique)	Statut de déterminance	Réglementation
Amphibiens	92	*Salamandra salamandra (Linnaeus, 1758)*	Autre	Arrêté du 8 janvier 2021 fixant la liste des amphibiens et des reptiles représentés sur le territoire métropolitain protégés sur l'ensemble du territoire national et les modalités de leur protection *(lien)*
	197	*Alytes obstetricans (Laurenti, 1768)*	Déterminante	Arrêté du 8 janvier 2021 fixant la liste des amphibiens et des reptiles représentés sur le territoire métropolitain protégés sur l'ensemble du territoire national et les modalités de leur protection *(lien)*
				Directive 92/43/CEE (Directive européenne dite Directive Habitats-Faune-Flore) *(lien)*
	444432	*Lissotriton helveticus (Razoumowsky, 1789)*	Déterminante	Arrêté du 8 janvier 2021 fixant la liste des amphibiens et des reptiles représentés sur le territoire métropolitain protégés sur l'ensemble du territoire national et les modalités de leur protection *(lien)*
Mammifères	60243	*Galemys pyrenaicus (E. Geoffroy, 1811)*	Déterminante	Directive 92/43/CEE (Directive européenne dite Directive Habitats-Faune-Flore) *(lien)*
				Liste des espèces animales et végétales à la protection desquelles il ne peut être dérogé qu'après avis du Conseil national de la protection de la nature *(lien)*
				Liste des mammifères terrestres protégés sur l'ensemble du territoire français et les modalités de leur protection *(lien)*
	60295	*Rhinolophus ferrumequinum (Schreber, 1774)*	Déterminante	Directive 92/43/CEE (Directive européenne dite Directive Habitats-Faune-Flore) *(lien)*
				Liste des mammifères terrestres protégés sur l'ensemble du territoire français et les modalités de leur protection *(lien)*
	60313	*Rhinolophus hipposideros (Bechstein, 1800)*	Déterminante	Directive 92/43/CEE (Directive européenne dite Directive Habitats-Faune-Flore) *(lien)*
				Liste des mammifères terrestres protégés sur l'ensemble du territoire français et les modalités de leur protection *(lien)*
	60330	*Rhinolophus euryale Blasius, 1853*	Déterminante	Directive 92/43/CEE (Directive européenne dite Directive Habitats-Faune-Flore) *(lien)*
				Liste des mammifères terrestres protégés sur l'ensemble du territoire français et les modalités de leur protection *(lien)*
	60345	*Barbastella barbastellus (Schreber, 1774)*	Autre	Directive 92/43/CEE (Directive européenne dite Directive Habitats-Faune-Flore) *(lien)*
				Liste des mammifères terrestres protégés sur l'ensemble du territoire français et les modalités de leur protection *(lien)*
	60360	*Eptesicus serotinus (Schreber, 1774)*	Autre	Directive 92/43/CEE (Directive européenne dite Directive Habitats-Faune-Flore) *(lien)*
				Liste des mammifères terrestres protégés sur l'ensemble du territoire français et les modalités de leur protection *(lien)*
	60383	*Myotis mystacinus (Kuhl, 1817)*	Autre	Directive 92/43/CEE (Directive européenne dite Directive Habitats-Faune-Flore) *(lien)*
				Liste des mammifères terrestres protégés sur l'ensemble du territoire français et les modalités de leur protection *(lien)*
	60400	*Myotis emarginatus (E. Geoffroy, 1806)*	Autre	Directive 92/43/CEE (Directive européenne dite Directive Habitats-Faune-Flore) *(lien)*
				Liste des mammifères terrestres protégés sur l'ensemble du territoire français et les modalités de leur protection *(lien)*
	60408	*Myotis nattereri (Kuhl, 1817)*	Autre	Directive 92/43/CEE (Directive européenne dite Directive Habitats-Faune-Flore) *(lien)*

Groupe	Code Espèce (CD_NOM)	Espèce (nom scientifique)	Statut de déterminance	Réglementation
				Liste des mammifères terrestres protégés sur l'ensemble du territoire français et les modalités de leur protection *(lien)*
	60418	*Myotis myotis (Borkhausen, 1797)*	Autre	Directive 92/43/CEE (Directive européenne dite Directive Habitats-Faune-Flore) *(lien)*
				Liste des mammifères terrestres protégés sur l'ensemble du territoire français et les modalités de leur protection *(lien)*
	60427	*Myotis blythii (Tomes, 1857)*	Autre	Directive 92/43/CEE (Directive européenne dite Directive Habitats-Faune-Flore) *(lien)*
				Liste des mammifères terrestres protégés sur l'ensemble du territoire français et les modalités de leur protection *(lien)*
	60461	*Nyctalus leisleri (Kuhl, 1817)*	Autre	Directive 92/43/CEE (Directive européenne dite Directive Habitats-Faune-Flore) *(lien)*
				Liste des mammifères terrestres protégés sur l'ensemble du territoire français et les modalités de leur protection *(lien)*
	60479	*Pipistrellus pipistrellus (Schreber, 1774)*	Autre	Directive 92/43/CEE (Directive européenne dite Directive Habitats-Faune-Flore) *(lien)*
				Liste des mammifères terrestres protégés sur l'ensemble du territoire français et les modalités de leur protection *(lien)*
	60506	*Hypsugo savii (Bonaparte, 1837)*	Autre	Directive 92/43/CEE (Directive européenne dite Directive Habitats-Faune-Flore) *(lien)*
				Liste des mammifères terrestres protégés sur l'ensemble du territoire français et les modalités de leur protection *(lien)*
	60518	*Plecotus auritus (Linnaeus, 1758)*	Autre	Directive 92/43/CEE (Directive européenne dite Directive Habitats-Faune-Flore) *(lien)*
				Liste des mammifères terrestres protégés sur l'ensemble du territoire français et les modalités de leur protection *(lien)*
	60527	*Plecotus austriacus (J.B. Fischer, 1829)*	Autre	Directive 92/43/CEE (Directive européenne dite Directive Habitats-Faune-Flore) *(lien)*
				Liste des mammifères terrestres protégés sur l'ensemble du territoire français et les modalités de leur protection *(lien)*
	60557	*Tadarida teniotis (Rafinesque, 1814)*	Déterminante	Directive 92/43/CEE (Directive européenne dite Directive Habitats-Faune-Flore) *(lien)*
				Liste des mammifères terrestres protégés sur l'ensemble du territoire français et les modalités de leur protection *(lien)*
	60630	*Lutra lutra (Linnaeus, 1758)*	Déterminante	Directive 92/43/CEE (Directive européenne dite Directive Habitats-Faune-Flore) *(lien)*
				Liste des espèces de vertébrés protégées menacées d'extinction en France et dont l'aire de répartition excède le territoire d'un département *(lien)*
				Liste des mammifères terrestres protégés sur l'ensemble du territoire français et les modalités de leur protection *(lien)*
	60658	*Martes martes (Linnaeus, 1758)*	Autre	Directive 92/43/CEE (Directive européenne dite Directive Habitats-Faune-Flore) *(lien)*
				Liste des espèces de gibier dont la chasse est autorisée *(lien)*
	60731	*Mustela putorius Linnaeus, 1758*	Déterminante	Directive 92/43/CEE (Directive européenne dite Directive Habitats-Faune-Flore) *(lien)*
				Liste des espèces de gibier dont la chasse est autorisée *(lien)*
	79303	*Pipistrellus kuhlii (Kuhl, 1817)*	Autre	Directive 92/43/CEE (Directive européenne dite Directive Habitats-Faune-Flore) *(lien)*

Groupe	Code Espèce (CD_NOM)	Espèce (nom scientifique)	Statut de déterminance	Réglementation
				Liste des mammifères terrestres protégés sur l'ensemble du territoire français et les modalités de leur protection *(lien)*
	79305	*Miniopterus schreibersii (Kuhl, 1817)*	Déterminante	Directive 92/43/CEE (Directive européenne dite Directive Habitats-Faune-Flore) *(lien)*
				Liste des espèces animales et végétales à la protection desquelles il ne peut être dérogé qu'après avis du Conseil national de la protection de la nature *(lien)*
				Liste des mammifères terrestres protégés sur l'ensemble du territoire français et les modalités de leur protection *(lien)*
	200118	*Myotis daubentonii (Kuhl, 1817)*	Autre	Directive 92/43/CEE (Directive européenne dite Directive Habitats-Faune-Flore) *(lien)*
				Liste des mammifères terrestres protégés sur l'ensemble du territoire français et les modalités de leur protection *(lien)*
Oiseaux	2645	*Aquila chrysaetos (Linnaeus, 1758)*	Déterminante	Directive 79/409/CEE (Directive européenne dite Directive Oiseaux) *(lien)*
				Liste des espèces animales et végétales à la protection desquelles il ne peut être dérogé qu'après avis du Conseil national de la protection de la nature *(lien)*
				Liste des oiseaux protégés sur l'ensemble du territoire et les modalités de leur protection *(lien)*
	2844	*Milvus milvus (Linnaeus, 1758)*	Déterminante	Directive 79/409/CEE (Directive européenne dite Directive Oiseaux) *(lien)*
				Liste des espèces animales et végétales à la protection desquelles il ne peut être dérogé qu'après avis du Conseil national de la protection de la nature *(lien)*
				Liste des oiseaux protégés sur l'ensemble du territoire et les modalités de leur protection *(lien)*
	2856	*Neophron percnopterus (Linnaeus, 1758)*	Déterminante	Directive 79/409/CEE (Directive européenne dite Directive Oiseaux) *(lien)*
				Liste des espèces animales et végétales à la protection desquelles il ne peut être dérogé qu'après avis du Conseil national de la protection de la nature *(lien)*
				Liste des oiseaux protégés sur l'ensemble du territoire et les modalités de leur protection *(lien)*
	2873	*Circaetus gallicus (Gmelin, 1788)*	Déterminante	Directive 79/409/CEE (Directive européenne dite Directive Oiseaux) *(lien)*
				Liste des oiseaux protégés sur l'ensemble du territoire et les modalités de leur protection *(lien)*
	2938	*Falco peregrinus Tunstall, 1771*	Déterminante	Directive 79/409/CEE (Directive européenne dite Directive Oiseaux) *(lien)*
				Liste des espèces animales et végétales à la protection desquelles il ne peut être dérogé qu'après avis du Conseil national de la protection de la nature *(lien)*
				Liste des oiseaux protégés sur l'ensemble du territoire et les modalités de leur protection *(lien)*
				Liste des oiseaux représentés dans le département de la Guyane protégés sur l'ensemble du territoire et les modalités de leur protection *(lien)*
				Prévention de l'introduction et de la propagation des espèces animales exotiques envahissantes sur le territoire de la Guadeloupe *(lien)*
				Prévention de l'introduction et de la propagation des espèces animales exotiques envahissantes sur le territoire de la Martinique *(lien)*
	2966	*Tetrao urogallus aquitanicus Ingram, 1915*	Déterminante	Directive 79/409/CEE (Directive européenne dite Directive Oiseaux) *(lien)*
				Liste des espèces de gibier dont la chasse est autorisée *(lien)*

Groupe	Code Espèce (CD_NOM)	Espèce (nom scientifique)	Statut de déterminance	Réglementation
				Liste des oiseaux protégés sur l'ensemble du territoire et les modalités de leur protection *(lien)*
				Protection et commercialisation de certaines espèces d'oiseaux sur le territoire français national *(lien)*
	2992	*Perdix perdix hispaniensis Reichenow, 1892*	Déterminante	Directive 79/409/CEE (Directive européenne dite Directive Oiseaux) *(lien)*
				Liste des espèces de gibier dont la chasse est autorisée *(lien)*
	3489	*Otus scops (Linnaeus, 1758)*	Autre	Liste des oiseaux protégés sur l'ensemble du territoire et les modalités de leur protection *(lien)*
	3493	*Bubo bubo (Linnaeus, 1758)*	Déterminante	Directive 79/409/CEE (Directive européenne dite Directive Oiseaux) *(lien)*
				Liste des oiseaux protégés sur l'ensemble du territoire et les modalités de leur protection *(lien)*
	3561	*Tachymarptis melba (Linnaeus, 1758)*	Déterminante	Liste des oiseaux protégés sur l'ensemble du territoire et les modalités de leur protection *(lien)*
				Liste des oiseaux représentés dans le département de la Guyane protégés sur l'ensemble du territoire et les modalités de leur protection *(lien)*
				Prévention de l'introduction et de la propagation des espèces animales exotiques envahissantes sur le territoire de la Guadeloupe *(lien)*
	3590	*Upupa epops Linnaeus, 1758*	Autre	Liste des oiseaux protégés sur l'ensemble du territoire et les modalités de leur protection *(lien)*
	4087	*Monticola solitarius (Linnaeus, 1758)*	Déterminante	Liste des oiseaux protégés sur l'ensemble du territoire et les modalités de leur protection *(lien)*
	4485	*Pyrrhocorax graculus (Linnaeus, 1766)*	Déterminante	Liste des oiseaux protégés sur l'ensemble du territoire et les modalités de leur protection *(lien)*
	4488	*Pyrrhocorax pyrrhocorax (Linnaeus, 1758)*	Déterminante	Directive 79/409/CEE (Directive européenne dite Directive Oiseaux) *(lien)*
				Liste des oiseaux protégés sur l'ensemble du territoire et les modalités de leur protection *(lien)*
	4665	*Emberiza hortulana Linnaeus, 1758*	Déterminante	Directive 79/409/CEE (Directive européenne dite Directive Oiseaux) *(lien)*
				Liste des espèces animales et végétales à la protection desquelles il ne peut être dérogé qu'après avis du Conseil national de la protection de la nature *(lien)*
				Liste des oiseaux protégés sur l'ensemble du territoire et les modalités de leur protection *(lien)*
Reptiles	77955	*Coronella austriaca Laurenti, 1768*	Autre	Arrêté du 8 janvier 2021 fixant la liste des amphibiens et des reptiles représentés sur le territoire métropolitain protégés sur l'ensemble du territoire national et les modalités de leur protection *(lien)*
				Directive 92/43/CEE (Directive européenne dite Directive Habitats-Faune-Flore) *(lien)*
	444444	*Podarcis liolepis (Boulenger, 1905)*	Déterminante	Arrêté du 8 janvier 2021 fixant la liste des amphibiens et des reptiles représentés sur le territoire métropolitain protégés sur l'ensemble du territoire national et les modalités de leur protection *(lien)*
Angiospermes	92282	*Convallaria majalis L., 1753*	Déterminante	Liste des espèces végétales sauvages pouvant faire l'objet d'une réglementation préfectorale permanente ou temporaire *(lien)*
	94606	*Delphinium verdunense Balb., 1813*	Déterminante	Liste des espèces végétales protégées sur l'ensemble du territoire français métropolitain *(lien)*
	98977	*Fritillaria meleagris L., 1753*	Déterminante	Liste des espèces végétales sauvages pouvant faire l'objet d'une réglementation préfectorale permanente ou temporaire *(lien)*
	109703	*Nothobartsia spicata (Ramond) Bolliger & Molau, 1992*	Déterminante	Liste des espèces végétales protégées sur l'ensemble du territoire français métropolitain *(lien)*

Groupe	Code Espèce (CD_NOM)	Espèce (nom scientifique)	Statut de déterminance	Réglementation
	132220	*Brassica repanda subsp. galissieri (Giraudias) Heywood, 1964*	Déterminante	Liste des espèces animales et végétales à la protection desquelles il ne peut être dérogé qu'après avis du Conseil national de la protection de la nature *(lien)*
	134318	*Erysimum incanum subsp. aurigeranum (Jeanb. & Timb.-Lagr.) O.Bolòs & Vigo, 1990*	Déterminante	Liste des espèces animales et végétales à la protection desquelles il ne peut être dérogé qu'après avis du Conseil national de la protection de la nature *(lien)*
Gymnospermes	125816	*Taxus baccata L., 1753*	Autre	Liste des espèces végétales sauvages pouvant faire l'objet d'une réglementation préfectorale permanente ou temporaire *(lien)*
Ptéridophytes	110313	*Ophioglossum vulgatum L., 1753*	Autre	Prévention de l'introduction et de la propagation des espèces végétales exotiques envahissantes sur le territoire de la Réunion *(lien)*

8. LIENS ESPECES ET HABITATS

Non renseigné

9. SOURCES

Type	Auteur	Année de publication	Titre
Bibliographie	Espaces Naturels de Midi-Pyrénées - conservatoire régional	1998	Test d'actualisation de 100 Znieff de pelouses sèches d'Ariège, du Lot, du Tarn et du Tarn-et-Garonne
	Labatut G.	1999	Inventaire des plantes méditerranéennes en limite de répartition dans le département de l'Ariege
Informateur	ANA (Berné Jean-Jacques), Guerby Lucien		
	ANA (Bertrand Alain)		
	ANA (Bertrand Alain)		
	ANA (Bertrand Alain), Bertrand Alain		
	ANA (Bertrand Alain), Bertrand Alain, CEN Midi-Pyrénées (Bertrand Alain)		
	ANA (Bertrand Alain), Bertrand Alain, CEN Midi-Pyrénées (Bertrand Alain), GCMP (Bertrand Alain)		
	ANA (Bertrand Alain, Brousseau Cécile)		
	ANA (Bertrand Alain), CBNPMP (Bergès Christophe)		
	ANA (Bertrand Alain), CEN Midi-Pyrénées (Bertrand Alain)		
	ANA (Bertrand Alain, Duval Hervé, Labatut Gilles, Morin Véronique, Tessier Marc, Vergne Julien), ARIANE (De Munnik Nicolas), CBNPMP (Bergès Christophe, Cambecédès Jocelyne), Maugé Christian		
	ANA (Bertrand Alain, Guerby Lucien, Holliger Benoît, Leturgie Laurence, Morin Véronique, Tessier Marc), ARIANE (De Munnik Nicolas), CBNPMP (Leblond Nicolas), Maugé Christian		

Type	Auteur	Année de publication	Titre
	ANA (Bertrand Alain, Guerby Lucien, Holliger Benoît, Morin Véronique), ARIANE (De Munnik Nicolas), CBNPMP (Leblond Nicolas)		
	ANA (Bertrand Alain, Holliger Benoît)		
	ANA (Bertrand Alain, Holliger Benoît, Leturgie Laurence, Morin Véronique), ARIANE (De Munnik Nicolas), CBNPMP (Arial William, Bergès Christophe, Cambecédès Jocelyne)		
	ANA (Bertrand Alain, Labatut Gilles), Maugé Christian		
	ANA (Bertrand Alain, Labatut Gilles, Tessier Marc), CBNPMP (Bergès Christophe, Cambecédès Jocelyne, Leblond Nicolas), Maugé Christian		
	ANA (Bertrand Alain), Maugé Christian		
	ANA (Bertrand Alain, Morin Véronique, Tessier Marc, Vergne Julien), CBNPMP (Bergès Christophe, Cambecédès Jocelyne, Leblond Nicolas), ISATIS (Tessier Marc), Maugé Christian, PNR PA (Georges Nicolas, Séjalon Sophie)		
	ANA (Bertrand Alain, Tessier Marc), CBNPMP (Bergès Christophe, Cambecédès Jocelyne, Leblond Nicolas), Maugé Christian		
	ANA (Bertrand Alain, Tessier Marc, Vergne Julien), CBNPMP (Bergès Christophe, Leblond Nicolas), Maugé Christian, PNR PA (Georges Nicolas, Séjalon Sophie)		
	ANA (Bertrand Alain, Tessier Marc, Vergne Julien), Nature Midi-Pyrénées (Pottier Gilles)		
	ANA (Brousseau Cécile)		
	ANA (Brousseau Cécile)		
	ANA (Brousseau Cécile, Tessier Marc), CBNPMP (Bergès Christophe, Cambecédès Jocelyne, Garcia Jérôme, Gire Lionel), ISATIS (Tessier Marc)		
	ANA (Duval Hervé)		
	ANA (Duval Hervé), Maugé Christian		
	ANA (Garric Julien)		
	ANA (Garric Julien)		
	ANA (Garric Julien), CEN Midi-Pyrénées (Bertrand Alain), Nature Midi-Pyrénées (Caniot Philippe)		
	ANA (Garric Julien), CEN Midi-Pyrénées (Bertrand Alain), Nature Midi-Pyrénées (Fremaux Sylvain)		
	ANA (Garric Julien, Vergne Julien), Nature Midi-Pyrénées (Fiolet Stéphane)		
	ANA (Guerby Lucien)		
	ANA (Holliger Benoît)		

Type	Auteur	Année de publication	Titre
	ANA (Holliger Benoît)		
	ANA (Holliger Benoît), ARIANE (De Munnik Nicolas)		
	ANA (Holliger Benoît), EIP (Brustel Hervé)		
	ANA (Labatut Gilles)		
	ANA (Labatut Gilles), ARIANE (De Munnik Nicolas), Maugé Christian		
	ANA (Labatut Gilles), CBNPMP (Bergès Christophe, Cambecédès Jocelyne), Maugé Christian		
	ANA (Labatut Gilles), CBNPMP (Leblond Nicolas)		
	ANA (Labatut Gilles), CBNPMP (Leblond Nicolas), CEN Midi-Pyrénées (Déjean Sylvain), ISATIS (Tessier Marc), Maugé Christian		
	ANA (Labatut Gilles), CBNPMP (Leblond Nicolas), ISATIS (Tessier Marc), Maugé Christian		
	ANA (Labatut Gilles), CBNPMP (Leblond Nicolas), Maugé Christian		
	ANA (Labatut Gilles), Maugé Christian		
	ANA (Labatut Gilles, Morin Véronique), Maugé Christian		
	ANA (Labatut Gilles, Tessier Marc), ARIANE (De Munnik Nicolas), CBNPMP (Arial William, Bergès Christophe, Cambecédès Jocelyne, Leblond Nicolas), Maugé Christian		
	ANA (Labatut Gilles, Tessier Marc), ARIANE (De Munnik Nicolas), CBNPMP (Bergès Christophe, Leblond Nicolas), ISATIS (Tessier Marc)		
	ANA (Labatut Gilles, Tessier Marc), CBNPMP (Leblond Nicolas), ISATIS (Tessier Marc), Maugé Christian		
	ANA (Labatut Gilles, Tessier Marc, Vergne Julien), CBNPMP (Bergès Christophe, Cambecédès Jocelyne, Leblond Nicolas), ISATIS (Tessier Marc), Maugé Christian		
	ANA (Labatut Gilles, Tessier Marc, Vergne Julien), CBNPMP (Bergès Christophe, Cambecédès Jocelyne, Leblond Nicolas), Maugé Christian		
	ANA (Leturgie Laurence)		
	ANA (Leturgie Laurence)		
	ANA (Leturgie Laurence), CBNPMP (Arial William)		
	ANA (Morin Véronique)		
	ANA (Morin Véronique), CBNPMP (Bergès Christophe, Leblond Nicolas)		

Type	Auteur	Année de publication	Titre
	ANA (Morin Véronique), CBNPMP (Leblond Nicolas), ISATIS (Tessier Marc), Maugé Christian		
	ANA (Morin Véronique, Tessier Marc), CBNPMP (Bergès Christophe, Cambecédès Jocelyne), Maugé Christian		
	ANA (Morin Véronique, Tessier Marc), CBNPMP (Leblond Nicolas), Maugé Christian		
	ANA (Paumier Jean-Marc)		
	ANA (Paumier Jean-Marc)		
	ANA (personne morale)		
	ANA (Tessier Marc)		
	ANA (Tessier Marc)		
	ANA (Tessier Marc)		
	ANA (Tessier Marc), CBNPMP (Bergès Christophe, Cambecédès Jocelyne, Leblond Nicolas), ISATIS (Tessier Marc), Maugé Christian		
	ANA (Tessier Marc), CBNPMP (Bergès Christophe, Cambecédès Jocelyne, Leblond Nicolas), Maugé Christian		
	ANA (Tessier Marc), CBNPMP (Leblond Nicolas), Maugé Christian, PNR PA (Georges Nicolas, Séjalon Sophie)		
	ANA (Tessier Marc, Vergne Julien)		
	ANA (Timbal J.)		
	ANA (Vergne Julien)		
	ANA (Vergne Julien)		
	Anonyme		
	ARIANE (Bodin Michel)		
	ARIANE (Bodin Michel)		
	ARIANE (De Munnik Nicolas)		
	ARIANE (De Munnik Nicolas)		
	ARIANE (De Munnik Nicolas), Berlan Maurice		
	ARIANE (De Munnik Nicolas), CBNPMP (Bergès Christophe, Leblond Nicolas), Maugé Christian		
	ARIANE (De Munnik Nicolas, Delpont Michel, Dutartre Corinne)		
	ARIANE (De Munnik Nicolas, Pellicier Maurice), Berlan Maurice, Costes Roger		
	ARIANE (De Munnik Nicolas, Pellicier Maurice), Costes Roger		
	ARIANE (Delpont Michel)		
	ARIANE (Dutartre Corinne)		

Type	Auteur	Année de publication	Titre
	ARIANE (Pellicier Maurice)		
	ARIANE (Pellicier Maurice)		
	ASINAT (Defaut Bernard)		
	ASINAT (Defaut Bernard)		
	Berlan Maurice		
	Berlan Maurice		
	Berlan Maurice, Costes Roger		
	Bertrand Alain		
	Bertrand Alain, CEN Midi-Pyrénées (Bertrand Alain)		
	CBNPMP (Arial William)		
	CBNPMP (Arial William)		
	CBNPMP (Bergès Christophe)		
	CBNPMP (Bergès Christophe)		
	CBNPMP (Bergès Christophe, Cambecédès Jocelyne, Leblond Nicolas)		
	CBNPMP (Bergès Christophe, Cambecédès Jocelyne, Leblond Nicolas), Maugé Christian		
	CBNPMP (Bergès Christophe, Cambecédès Jocelyne), Maugé Christian		
	CBNPMP (Bergès Christophe, Leblond Nicolas)		
	CBNPMP (Cambecédès Jocelyne)		
	CBNPMP (Garcia Jérôme)		
	CBNPMP (Gire Lionel)		
	CBNPMP (Laigneau Françoise)		
	CBNPMP (Leblond Nicolas)		
	CBNPMP (Leblond Nicolas)		
	CBNPMP (Leblond Nicolas), Maugé Christian		
	CEN Midi-Pyrénées (Bertrand Alain)		
	CEN Midi-Pyrénées (Bertrand Alain)		
	CEN Midi-Pyrénées (Bertrand Alain), GCMP (Bertrand Alain)		
	CEN Midi-Pyrénées (Déjean Sylvain)		
	CEN Midi-Pyrénées (Déjean Sylvain)		
	Costes Roger		
	Costes Roger		
	EIP (Brustel Hervé)		
	EIP (Brustel Hervé)		
	Fournier Jacques		

Type	Auteur	Année de publication	Titre
	Fournier Jacques		
	GCMP (Bertrand Alain)		
	GCMP (Bertrand Alain, Déjean Sylvain)		
	GCMP (Déjean Sylvain)		
	GCMP (Déjean Sylvain)		
	Guerby Lucien		
	Guerby Lucien		
	Guerby Lucien, Maugé Christian		
	Guerby Lucien, Nature Midi-Pyrénées (Buzzi Thomas, Fremaux Sylvain)		
	ISATIS (Tessier Marc)		
	ISATIS (Tessier Marc)		
	ISATIS (Tessier Marc), Maugé Christian		
	Laboratoire EcoLab (UMR 5245)		
	Laboratoire EcoLab (UMR 5245) (personne morale)		
	Maugé Christian		
	Maugé Christian		
	Nature Midi-Pyrénées (Buzzi Thomas)		
	Nature Midi-Pyrénées (Caniot Philippe)		
	Nature Midi-Pyrénées (Fiolet Stéphane)		
	Nature Midi-Pyrénées (Fremaux Sylvain)		
	Nature Midi-Pyrénées (Fremaux Sylvain)		
	Nature Midi-Pyrénées (Pottier Gilles)		
	OGM		
	OGM (personne morale)		
	PNR PA (Georges Nicolas)		
	PNR PA (Séjalon Sophie)		