1 585 000

2 190 000

6 190 000

1 585 000

GENAT

ALLIAT

LAPEGE

QUIE

TARASCON-SUR-ARIEGE

USSAT

Bagnères

NIAUX

le Sicié

le Ticol

Courtaillous

Quierrouch

CAPOULET-ET-JUNAC

MIGLOS

Vingt-Neuf

Bois du Debès

Bois de Calamas

Bois de la Garrigue

Bois du Souleilla

Forêt Domaniale de Niaux

Bois de Bayetton

Zonage

- Zone Ua : Secteur des caeurs de villages et hameaux denses avec enjeux architecturaux et urbains à préserver
- Zone Ub : Secteur des faubourgs des villes et villages, au bâti moins dense
- Zone Uc : Secteur urbain plus récent en extension des villes et villages
- Zone Uep : Zone urbaine à vocation d'équipements publics
- Zone Up : Zone urbanisée préservée/protégée où la construction principale est impossible
- Zone Uh : Zone urbaine de hameau à valeur identitaire et/ou patrimoniale où la construction nouvelle est limitée
- Zone Ult :Zone urbaine associée aux activités touristiques et de loisirs
- Zone Ux : Zone urbaine d'activités existantes
- Zone UTN : Unité touristique nouvelle
- Zone AUb : Zone à urbaniser ouverte à vocation résidentielle : greffes sur faubourg, quartiers ou hameaux
- Zone AUc : Zone à urbaniser ouverte à vocation résidentielle pavillonaire : nouveaux quartiers autour des villages et hameaux
- Zone AUep : Zone à urbaniser à destination d'équipements publics
- Zone AUx : Zone à urbaniser à vocation industrielles, artisanales, commerciales
- Zone 2AU : Zone à urbaniser fermée à vocation résidentielle
- Zone A : Zone agricole avec possibilité de bâtiments et installations d'exploitation agricole
- Zone Atvb : Zone agricole protégée avec un enjeu environnemental ou paysager
- Zone N : Zone naturelle avec possibilité de bâtiments et installations d'exploitation agricole ou forestière
- Zone Ntvb : Zone naturelle protégée avec un enjeu environnemental ou paysager
- Zone Nep : Zone naturelle d'équipements publics
- Zone Nj : Zone naturelle "jardin" : secteur de pleine terre et/ou végétalisé dans ou en bordure des villes, villages ou hameaux à préserver de l'artificialisation
- Zone Nlt : Zone naturelle à vocation de loisirs, de tourisme ou de sports

Prescriptions

- Bâtiment pouvant changer de destination (CD) : bâtiment existant en zone A ou N pouvant changer de destination et donc être rénové
- Espace Boisé Classé (EBC) : forêts anciennes et autres boisements remarquables
- Emplacement réservé : Secteur réservé à un projet d'intérêt public pour une collectivité publique ou l'Etat
- Secteur de Taille et de Capacité d'Accueil Limités (STECAL) : secteur en zone A ou N pouvant accueillir des constructions pour un projet déterminé et relevant de l'intérêt général du PLUiH
- OAP
- OAP Servitude de résidences principale (art. L 151-14-1 CU)
- Secteur de dérogation aux protections des rives des plans d'eau en zone de montagne
- Linéaire commercial

L 151-19 : fontaines, lavoirs, murets, et tous les éléments du patrimoine à protéger

- Elément remarquable du paysage
- Elément remarquable du paysage
- Elément remarquable du paysage

L 151-23 : alignements d'arbres, haies, arbres remarquables et autres éléments remarquables du paysage

- Elément remarquable du paysage
- Alignement d'arbres
- Elément remarquable du paysage
- TVB en zone urbaine
- Elément remarquable du paysage
- Arbre remarquable

Tableau des STECAL

Libellé	Etiquette	emprise au sol (m²)
Les cabane de l'Espinal : accueil touristique avec hébergements insolites	STC280_1	200
Développement de l'offre d'hébergement par la création de petits chalets et l'agrandissement des orrys	STC280_3	200
Développement d'un projet de micro-fermes maraichères en agriculture biologique : création de lien intergénérationnel et réinsertion	STC306_1	500
Construction d'une station hydro-électrique	STC136_1	1000
Projet de loisirs et d'hébergements sur le site des forges d'Enfaits	STC241_1	200
Création d'un microsite écotouristique sous forme d'habitats légers,autonomes/réversibles,à très faible impact sur le milieu naturel	STC280_4	200
Développement de l'activité du camping d'Alliat, création d'habitats insolites et chalets	STC006_2	1000
Aire d'accueil de camping-car	STC015_1	50
Construction d'une salle des fêtes communales et aménagement de ses abords	STC192_1	500

1 Plan Local d'Urbanisme Intercommunal

Communauté de communes du Pays de Tarascon

Alliat

Version arrêtée - 19 février 2026



Les livrets 3.2, 3.3, 4.1, 4.2, 5 et 6 contiennent des éléments d'application, complémentaires du présent règlement graphique. Les livrets 3.2, 3.3 (règlement écrit, et annexes réglementaires prescriptives) sont d'application conforme, les livrets 4.1 et 4.2 s'appliquent en mode compatibilité, le livret 5 a une valeur programmatique concernant l'habitat, le livret 6 contient notamment les SUP, dont les PPRN, s'imposant au PLUiH dans un rapport de conformité.

3015 0 30 60 90 120 150 180 210 240 270 300 330 360 390 420 450 Mètres

1:5 000

Sources : DGFIP, Cadastre

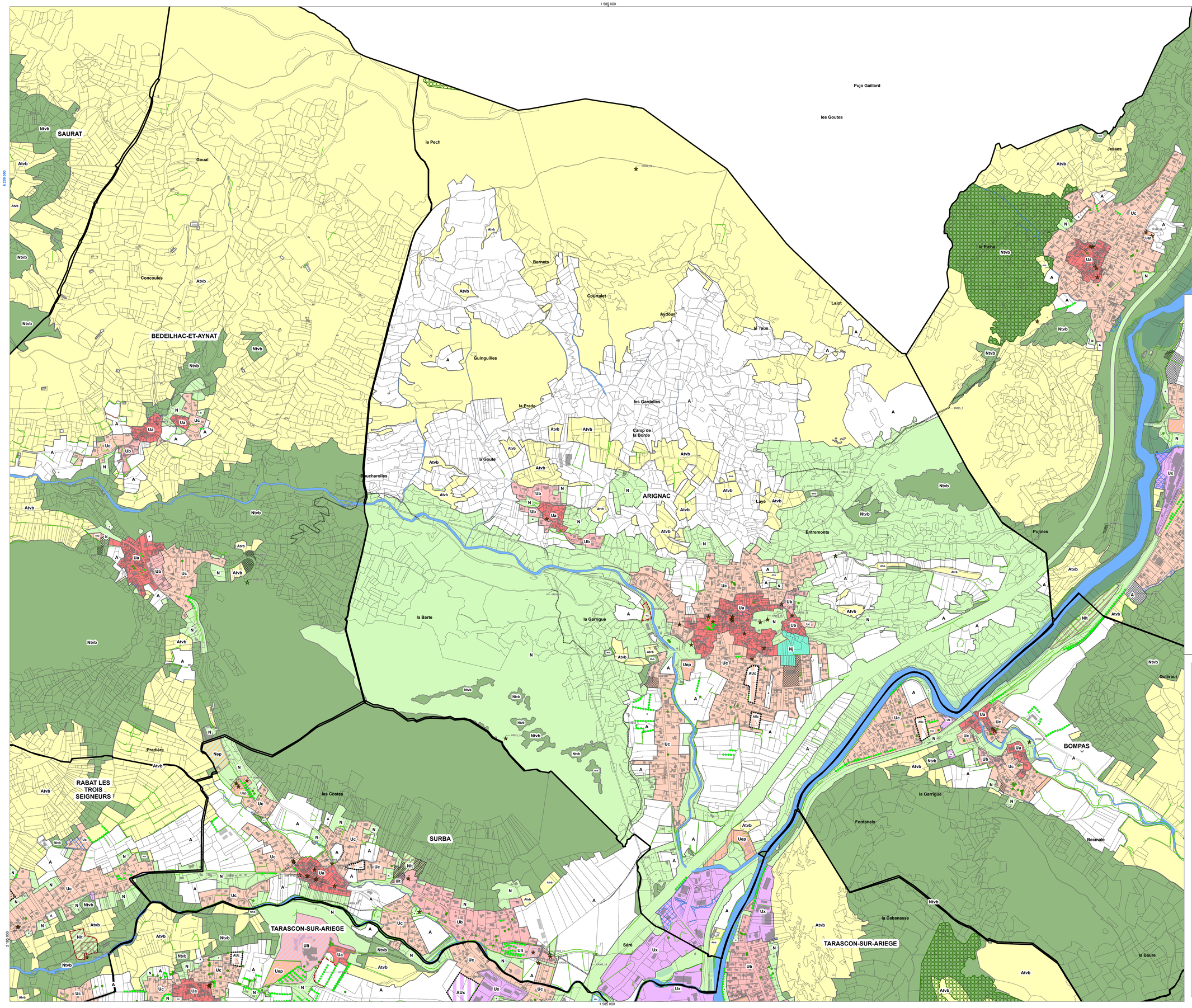
Projection : RGF93-Lambert93

Carroyage : *les chiffraisons en noir correspondent aux coordonnées métrique du Lambert CC43 associé au système géodésique français RGF93. Les chiffraisons en bleu correspondent aux coordonnées métrique du Lambert 93 associé au système géodésique français RGF93*

1 585 000

6 339 000

2 189 000



Zonage

- Zone Ua : Secteur des coeurs de villages et hameaux denses avec enjeux architecturaux et urbains à préserver
- Zone Ub : Secteur des faubourgs des villes et villages, au bâti moins dense
- Zone Uc : Secteur urbain plus récent en extension des villes et villages
- Zone Uep : Zone urbaine à vocation d'équipements publics
- Zone Up : Zone urbanisée préservée/protégée où la construction principale est impossible
- Zone Uh : Zone urbaine de hameau à valeur identitaire et/ou patrimoniale où la construction nouvelle est limitée
- Zone Ult :Zone urbaine associée aux activités touristiques et de loisirs
- Zone Ux : Zone urbaine d'activités existantes
- Zone UTN : Unité touristique nouvelle
- Zone AUb : Zone à urbaniser ouverte à vocation résidentielle : greffes sur faubourg, quartiers ou hameaux
- Zone AUc : Zone à urbaniser ouverte à vocation résidentielle pavillonaire : nouveaux quartiers autour des villages et hameaux
- Zone AUep : Zone à urbaniser à destination d'équipements publics
- Zone AUx : Zone à urbaniser à vocation industrielles, artisanales, commerciales
- Zone 2AU : Zone à urbaniser fermée à vocation résidentielle
- Zone A : Zone agricole avec possibilité de bâtiments et installations d'exploitation agricole
- Zone Atvb : Zone agricole protégée avec un enjeu environnemental ou paysager
- Zone N : Zone naturelle avec possibilité de bâtiments et installations d'exploitation agricole ou forestière
- Zone Ntvb : Zone naturelle protégée avec un enjeu environnemental ou paysager
- Zone Nep : Zone naturelle d'équipements publics
- Zone Nj : Zone naturelle "jardin" : secteur de pleine terre et/ou végétalisé dans ou en bordure des villes, villages ou hameaux à préserver de l'artificialisation
- Zone Nlt : Zone naturelle à vocation de loisirs, de tourisme ou de sports

Prescriptions

- Bâtiment pouvant changer de destination (CD) : bâtiment existant en zone A ou N pouvant changer de destination et donc être rénové
- Espace Boisé Classé (EBC) : forêts anciennes et autres boisements remarquables
- Emplacement réservé : Secteur réservé à un projet d'intérêt public pour une collectivité publique ou l'Etat
- Secteur de Taille et de Capacité d'Accueil Limités (STECAL) : secteur en zone A ou N pouvant accueillir des constructions pour un projet déterminé et relevant de l'intérêt général du PLUiH
- OAP
- OAP Servitude de résidences principale (art. L 151-14-1 CU)
- Secteur de dérogation aux protections des rives des plans d'eau en zone de montagne
- Linéaire commercial

L 151-19 : fontaines, lavoirs, murets, et tous les éléments du patrimoine à protéger

- Elément remarquable du paysage
- Elément remarquable du paysage
- Elément remarquable du paysage

L 151-23 : alignements d'arbres, haies, arbres remarquables et autres éléments remarquables du paysage

- Elément remarquable du paysage
- Alignement d'arbres
- Elément remarquable du paysage
- TVB en zone urbaine
- Elément remarquable du paysage
- Arbre remarquable

Tableau des STECAL

Libellé	Etiquette	emprise au sol (m²)
Les cabane de l'Espinal : accueil touristique avec hébergements insolites	STC280_1	200
Développement de l'offre d'hébergement par la création de petits chalets et l'agrandissement des orrys	STC280_3	200
Développement d'un projet de micro-fermes maraichères en agriculture biologique : création de lieu intergénérationnel et réinsertion	STC306_1	500
Construction d'une station hydro-électrique	STC136_1	1000
Projet de loisirs et d'hébergements sur le site des forges d'Enfalits	STC241_1	200
Création d'un microsite écotouristique sous forme d'habitats légers,autonomes/réversibles,à très faible impact sur le milieu naturel	STC280_4	200
Développement de l'activité du camping d'Allat, création d'habitats insolites et chalets	STC006_2	1000
Aire d'accueil de camping-car	STC015_1	50
Construction d'une salle des fêtes communales et aménagement de ses abords	STC192_1	500

2 Plan Local d'Urbanisme Intercommunal

Communauté de communes du Pays de Tarascon

Arignac

Version arrêtée - 19 février 2026



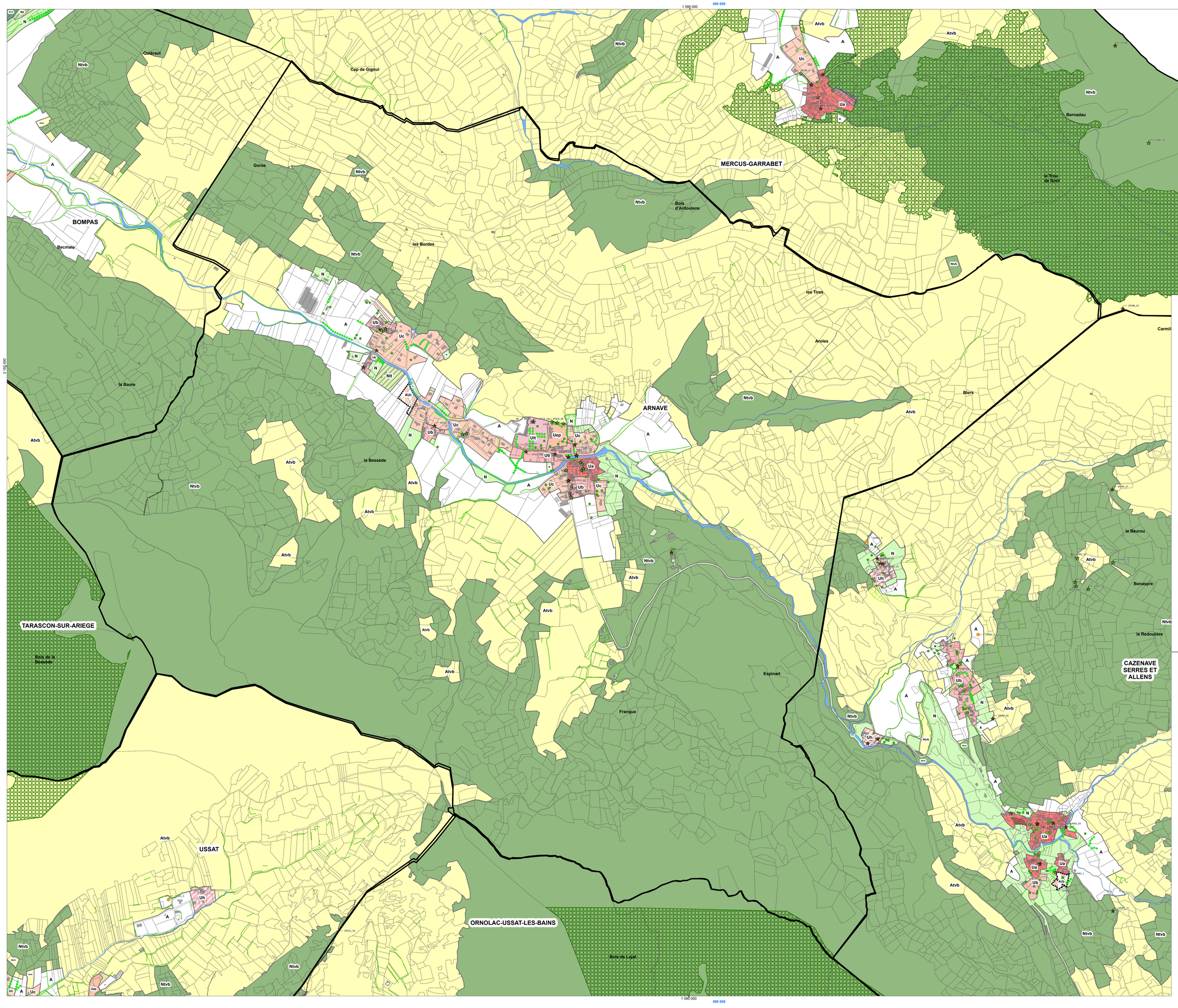
Les livrets 3.2, 3.3, 4.1, 4.2, 5 et 6 contiennent des éléments d'application, complémentaires du présent règlement graphique. Les livrets 3.2, 3.3 (règlement écrit, et annexes réglementaires prescriptives) sont d'application conforme, les livrets 4.1 et 4.2 s'appliquent en mode compatibilité, le livret 5 a une valeur programmatique concernant l'habitat, le livret 6 contient notamment les SUP, dont les PPRN, s'imposant au PLUiH dans un rapport de conformité.

30 50 30 60 90 120 150 180 210 240 270 300 330 360 390 420 490 Mètres

1:6 000

Sources : DGFIP, Cadastre
Projection : RGF93-Lambert93

Cartouche : les chiffrasons en noir correspondent aux coordonnées métrique du Lambert CC42 associé au système géodésique français RGF92. Les chiffrasons en bleu correspondent aux coordonnées métrique du Lambert 93 associé au système géodésique français RGF92



Zonage

- Zone Ua : Secteur des caeurs de villages et hameaux denses avec enjeux architecturaux et urbains à préserver
- Zone Ub : Secteur des faubourgs des villes et villages, au bâti moins dense
- Zone Uc : Secteur urbain plus récent en extension des villes et villages
- Zone Uep : Zone urbaine à vocation d'équipements publics
- Zone Up : Zone urbanisée préservée/protégée où la construction principale est impossible
- Zone Uh : Zone urbaine de hameau à valeur identitaire et/ou patrimoniale où la construction nouvelle est limitée
- Zone Ult Zone urbaine associée aux activités touristiques et de loisirs
- Zone Ux : Zone urbaine d'activités existantes
- Zone UTN : Unité touristique nouvelle
- Zone AUb : Zone à urbaniser ouverte à vocation résidentielle : greffes sur faubourg, quartiers ou hameaux
- Zone AUc : Zone à urbaniser ouverte à vocation résidentielle pavillonaire : nouveaux quartiers autour des villages et hameaux
- Zone AUep : Zone à urbaniser à destination d'équipements publics
- Zone AUx : Zone à urbaniser à vocation industrielles, artisanales, commerciales
- Zone 2AU : Zone à urbaniser fermée à vocation résidentielle
- Zone A : Zone agricole avec possibilité de bâtiments et installations d'exploitation agricole
- Zone Atvb : Zone agricole protégée avec un enjeu environnemental ou paysager
- Zone N : Zone naturelle avec possibilité de bâtiments et installations d'exploitation agricole ou forestière
- Zone Ntvb : Zone naturelle protégée avec un enjeu environnemental ou paysager
- Zone Nep : Zone naturelle d'équipements publics
- Zone Nj : Zone naturelle "jardin" : secteur de pleine terre et/ou végétalisé dans ou en bordure des villes, villages ou hameaux à préserver de l'artificialisation
- Zone Nlt : Zone naturelle à vocation de loisirs, de tourisme ou de sports

Prescriptions

- Bâtiment pouvant changer de destination (CD) : bâtiment existant en zone A ou N pouvant changer de destination et donc être rénové
- Espace Boisé Classé (EBC) : forêts anciennes et autres boisements remarquables
- Emplacement réservé : Secteur réservé à un projet d'intérêt public pour une collectivité publique ou l'Etat
- Secteur de Taille et de Capacité d'Accueil Limités (STECAL) : secteur en zone A ou N pouvant accueillir des constructions pour un projet déterminé et relevant de l'intérêt général du PLUiH
- OAP
- OAP Servitude de résidences principale (art. L 151-14-1 CU)
- Secteur de dérogation aux protections des rives des plans d'eau en zone de montagne
- Linéaire commercial

L 151-19 : fontaines, lavoirs, murets, et tous les éléments du patrimoine à protéger

- Elément remarquable du paysage
- Elément remarquable du paysage
- Elément remarquable du paysage

L 151-23 : alignements d'arbres, haies, arbres remarquables et autres éléments remarquables du paysage

- Elément remarquable du paysage
- Alignement d'arbres
- Elément remarquable du paysage
- TVB en zone urbaine
- Elément remarquable du paysage
- Arbre remarquable

Tableau des STECAL

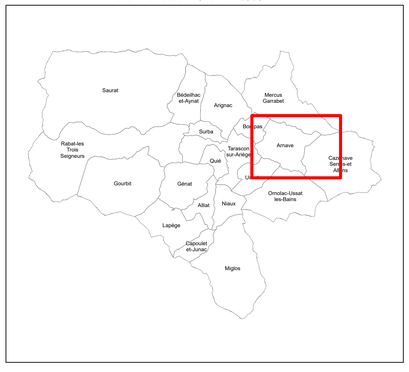
Libellé	Etiquette	emprise au sol (m²)
Les cabane de l'Espinal : accueil touristique avec hébergements insolites	STC280_1	200
Développement de l'offre d'hébergement par la création de petits chalets et l'agrandissement des orrys	STC280_3	200
Développement d'un projet de micro-fermes maraichères en agriculture biologique : création de lieu intergénérationnel et réinsertion	STC306_1	500
Construction d'une station hydro-électrique	STC136_1	1000
Projet de loisirs et d'hébergements sur le site des forges d'Enfaits	STC241_1	200
Création d'un microsite écotouristique sous forme d'habitats légers,autonomes/réversibles,à très faible impact sur le milieu naturel	STC280_4	200
Développement de l'activité du camping d'Allat, création d'habitats insolites et chalets	STC006_2	1000
Aire d'accueil de camping-car	STC015_1	50
Construction d'une salle des fêtes communales et aménagement de ses abords	STC192_1	500

3 Plan Local d'Urbanisme Intercommunal

Communauté de communes du Pays de Tarascon

Arnave

Version arrêtée - 19 février 2026



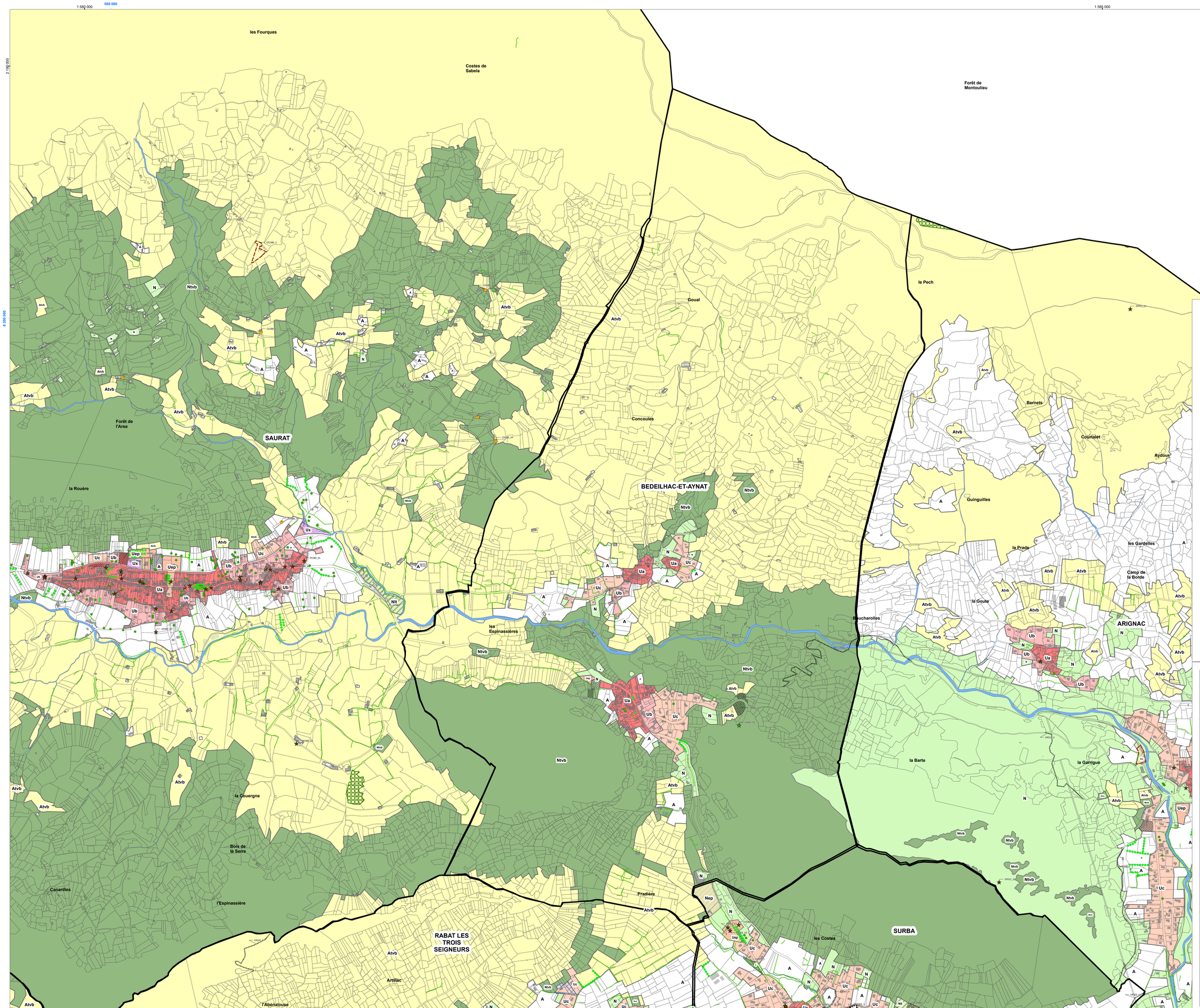
Les livrets 3.2, 3.3, 4.1, 4.2, 5 et 6 contiennent des éléments d'application, complémentaires du présent règlement graphique. Les livrets 3.2, 3.3 (règlement écrit, et annexes réglementaires prescriptives) sont d'application conforme, les livrets 4.1 et 4.2 s'appliquent en mode compatibilité, le livret 5 a une valeur programmatique concernant l'habitat, le livret 6 contient notamment les SUP, dont les PPRN, s'imposant au PLUiH dans un rapport de conformité.

3015 0 30 60 90 120 150 180 210 240 270 300 330 360 390 420 450
Mètres

1:5 000

Sources : DGFIP, Cadastre
Projection : RGF93-Lambert93

Cartouche : les chiffrasions en noir correspondent aux coordonnées métrique du Lambert CC43 associé au système géodésique français RGF92. Les chiffrasions en bleu correspondent aux coordonnées métrique du Lambert 93 associé au système géodésique français RGF92



Zonage

- Zone Ua : Secteur des coeurs de villages et hameaux denses avec enjeux architecturaux et urbains à préserver
- Zone Ub : Secteur des faubourgs des villes et villages, au bâti moins dense
- Zone Uc : Secteur urbain plus récent en extension des villes et villages
- Zone Uep : Zone urbaine à vocation d'équipements publics
- Zone Up : Zone urbanisée préservée/protégée où la construction principale est impossible
- Zone Uh : Zone urbaine de hameau à valeur identitaire et/ou patrimoniale où la construction nouvelle est limitée
- Zone Ult :Zone urbaine associée aux activités touristiques et de loisirs
- Zone Ux : Zone urbaine d'activités existantes
- Zone UTN : Unité touristique nouvelle
- Zone AUb : Zone à urbaniser ouverte à vocation résidentielle : greffes sur faubourg, quartiers ou hameaux
- Zone AUc : Zone à urbaniser ouverte à vocation résidentielle pavillonaire : nouveaux quartiers autour des villages et hameaux
- Zone AUep : Zone à urbaniser à destination d'équipements publics
- Zone AUx : Zone à urbaniser à vocation industrielles, artisanales, commerciales
- Zone 2AU : Zone à urbaniser fermée à vocation résidentielle
- Zone A : Zone agricole avec possibilité de bâtiments et installations d'exploitation agricole
- Zone Atvb : Zone agricole protégée avec un enjeu environnemental ou paysager
- Zone N : Zone naturelle avec possibilité de bâtiments et installations d'exploitation agricole ou forestière
- Zone Ntvb : Zone naturelle protégée avec un enjeu environnemental ou paysager
- Zone Nep : Zone naturelle d'équipements publics
- Zone Nj : Zone naturelle "jardin" : secteur de pleine terre et/ou végétalisé dans ou en bordure des villes, villages ou hameaux à préserver de l'artificialisation
- Zone Nlt : Zone naturelle à vocation de loisirs, de tourisme ou de sports

Prescriptions

- Bâtiment pouvant changer de destination (CD) : bâtiment existant en zone A ou N pouvant changer de destination et donc être rénové
- Espace Boisé Classé (EBC) : forêts anciennes et autres boisements remarquables
- Emplacement réservé : Secteur réservé à un projet d'intérêt public pour une collectivité publique ou l'Etat
- Secteur de Taille et de Capacité d'Accueil Limités (STECAL) : secteur en zone A ou N pouvant accueillir des constructions pour un projet déterminé et relevant de l'intérêt général du PLUiH
- OAP
- OAP Servitude de résidences principale (art. L 151-14-1 CU)
- Secteur de dérogation aux protections des rives des plans d'eau en zone de montagne
- Linéaire commercial

L 151-19 : fontaines, lavoirs, murets, et tous les éléments du patrimoine à protéger

- Elément remarquable du paysage
- Elément remarquable du paysage
- Elément remarquable du paysage

L 151-23 : alignements d'arbres, haies, arbres remarquables et autres éléments remarquables du paysage

- Elément remarquable du paysage
- Alignement d'arbres
- Elément remarquable du paysage
- TVB en zone urbaine
- Elément remarquable du paysage
- Arbre remarquable

Tableau des STECAL

Libellé	Etiquette	emprise au sol (m²)
Les cabane de l'Espinal : accueil touristique avec hébergements insolites	STC280_1	200
Développement de l'offre d'hébergement par la création de petits chalets et l'agrandissement des orrys	STC280_3	200
Développement d'un projet de micro-fermes maraichères en agriculture biologique : création de lieu intergénérationnel et réinsertion	STC306_1	500
Construction d'une station hydro-électrique	STC136_1	1000
Projet de loisirs et d'hébergements sur le site des forges d'Enfalits	STC241_1	200
Création d'un microsite ecotouristique sous forme d'habitats légers,autonomes/réversibles,à très faible impact sur le milieu naturel	STC280_4	200
Développement de l'activité du camping d'Allat, création d'habitats insolites et chalets	STC006_2	1000
Aire d'accueil de camping-car	STC015_1	50
Construction d'une salle des fêtes communales et aménagement de ses abords	STC192_1	500

4 Plan Local d'Urbanisme Intercommunal

Communauté de communes du Pays de Tarascon

Bédeilhac-et-Aynat

Version arrêtée - 19 février 2026



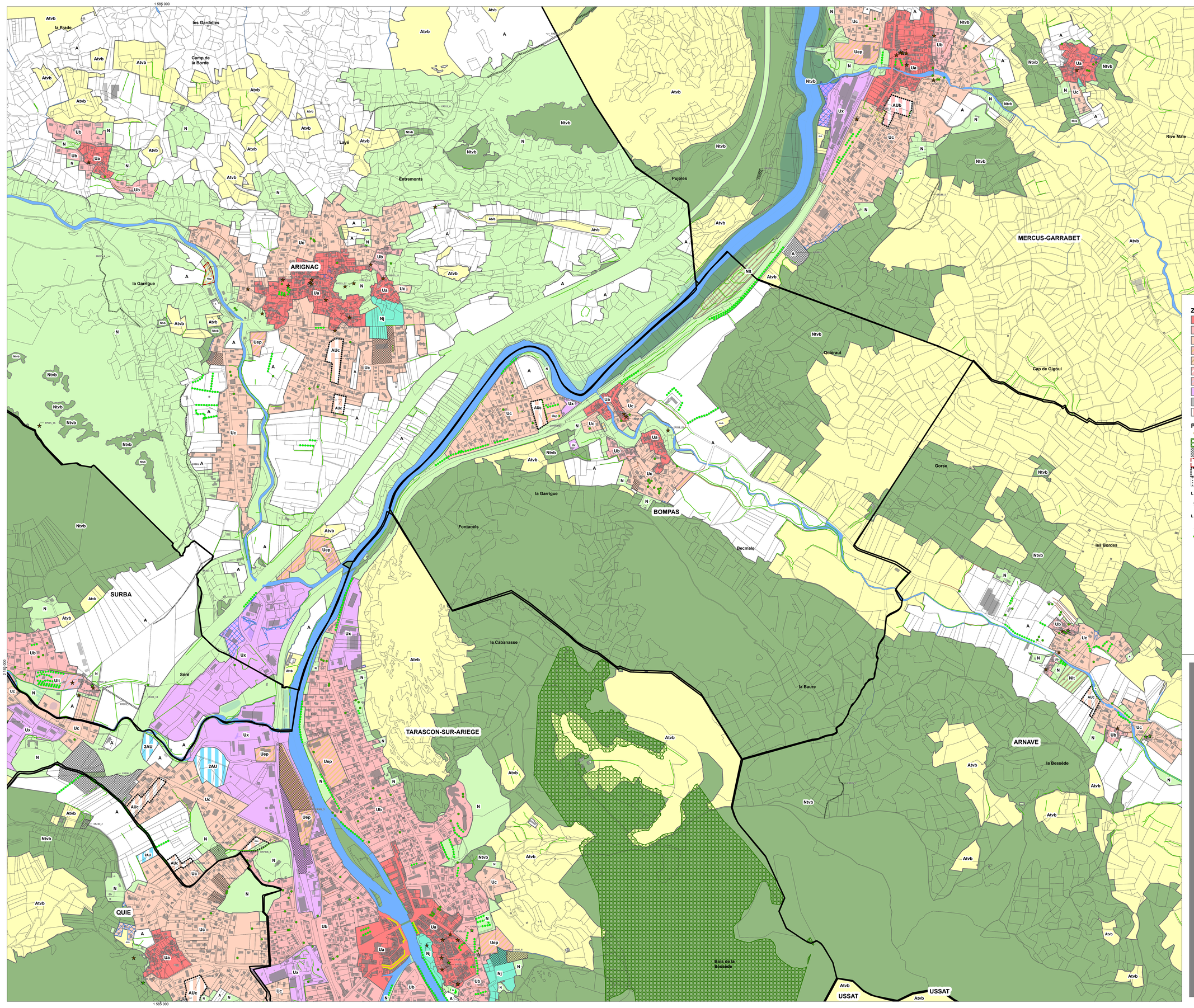
Les livrets 3.2, 3.3, 4.1, 4.2, 5 et 6 contiennent des éléments d'application, complémentaires du présent règlement graphique. Les livrets 3.2, 3.3 (règlement écrit, et annexes réglementaires prescriptives) sont d'application conforme, les livrets 4.1 et 4.2 s'appliquent en mode compatibilité, le livret 5 a une valeur programmatique concernant l'habitat, le livret 6 contient notamment les SUP, dont les PPRN, s'imposant au PLUiH dans un rapport de conformité.

30 50 30 60 90 120 150 180 210 240 270 300 330 360 390 420 450 Mètres

1:6 000

Sources : DGFIP, Cadastre
Projection : RGF93-Lambert93

Carroyage : les chiffraisons en noir correspondent aux coordonnées métrique du Lambert CC43 associé au système géodésique français RGF93. Les chiffraisons en bleu correspondent aux coordonnées métrique du Lambert 93 associé au système géodésique français RGF93



Zonage

- Zone Ua : Secteur des caeurs de villages et hameaux denses avec enjeux architecturaux et urbains à préserver
- Zone Ub : Secteur des faubourgs des villes et villages, au bâti moins dense
- Zone Uc : Secteur urbain plus récent en extension des villes et villages
- Zone Uep : Zone urbaine à vocation d'équipements publics
- Zone Up : Zone urbanisée préservée/protégée où la construction principale est impossible
- Zone Uh : Zone urbaine de hameau à valeur identitaire et/ou patrimoniale où la construction nouvelle est limitée
- Zone Ult :Zone urbaine associée aux activités touristiques et de loisirs
- Zone Ux : Zone urbaine d'activités existantes
- Zone UTN : Unité touristique nouvelle
- Zone AUb : Zone à urbaniser ouverte à vocation résidentielle : greffes sur faubourg, quartiers ou hameaux
- Zone AUc : Zone à urbaniser ouverte à vocation résidentielle pavillonaire : nouveaux quartiers autour des villages et hameaux
- Zone AUep : Zone à urbaniser à destination d'équipements publics
- Zone AUx : Zone à urbaniser à vocation industrielles, artisanales, commerciales
- Zone 2AU : Zone à urbaniser fermée à vocation résidentielle
- Zone A : Zone agricole avec possibilité de bâtiments et installations d'exploitation agricole
- Zone Atvb : Zone agricole protégée avec un enjeu environnemental ou paysager
- Zone N : Zone naturelle avec possibilité de bâtiments et installations d'exploitation agricole ou forestière
- Zone Ntvb : Zone naturelle protégée avec un enjeu environnemental ou paysager
- Zone Nep : Zone naturelle d'équipements publics
- Zone Nj : Zone naturelle "jardin" : secteur de pleine terre et/ou végétalisé dans ou en bordure des villes, villages ou hameaux à préserver de l'artificialisation
- Zone Nlt : Zone naturelle à vocation de loisirs, de tourisme ou de sports

Prescriptions

- Bâtiment pouvant changer de destination (CD) : bâtiment existant en zone A ou N pouvant changer de destination et donc être rénové
- Espace Boisé Classé (EBC) : forêts anciennes et autres boisements remarquables
- Emplacement réservé : Secteur réservé à un projet d'intérêt public pour une collectivité publique ou l'Etat
- Secteur de Taille et de Capacité d'Accueil Limités (STECAL) : secteur en zone A ou N pouvant accueillir des constructions pour un projet déterminé et relevant de l'intérêt général du PLUiH
- OAP
- OAP Servitude de résidences principale (art. L 151-14-1 CU)
- Secteur de dérogation aux protections des rives des plans d'eau en zone de montagne
- Linéaire commercial

L 151-19 : fontaines, lavoirs, murets, et tous les éléments du patrimoine à protéger

- Elément remarquable du paysage
- Elément remarquable du paysage
- Elément remarquable du paysage

L 151-23 : alignements d'arbres, haies, arbres remarquables et autres éléments remarquables du paysage

- Elément remarquable du paysage
- Alignement d'arbres
- Elément remarquable du paysage
- TVB en zone urbaine
- Elément remarquable du paysage
- Arbre remarquable

Tableau des STECAL

Libellé	Etiquette	emprise au sol (m²)
Les cabane de l'Espinal : accueil touristique avec hébergements insolites	STC280_1	200
Développement de l'offre d'hébergement par la création de petits chalets et l'agrandissement des orrys	STC280_3	200
Développement d'un projet de micro-fermes maraichères en agriculture biologique : création de lien intergénérationnel et réinsertion	STC306_1	500
Construction d'une station hydro-électrique	STC136_1	1000
Projet de loisirs et d'hébergements sur le site des forges d'Enfalits	STC241_1	200
Création d'un microsite ecotouristique sous forme d'habitats légers,autonomes/réversibles,à très faible impact sur le milieu naturel	STC280_4	200
Développement de l'activité du camping d'Allat, création d'habitats insolites et chalets	STC009_2	1000
Aire d'accueil de camping-car	STC015_1	50
Construction d'une salle des fêtes communales et aménagement de ses abords	STC192_1	500

5 Plan Local d'Urbanisme Intercommunal

Communauté de communes du Pays de Tarascon

Bompas

Version arrêtée - 19 février 2026



Les livrets 3.2, 3.3, 4.1, 4.2, 5 et 6 contiennent des éléments d'application, complémentaires du présent règlement graphique. Les livrets 3.2, 3.3 (règlement écrit, et annexes réglementaires prescriptives) sont d'application conforme, les livrets 4.1 et 4.2 s'appliquent en mode compatibilité, le livret 5 a une valeur programmatique concernant l'habitat, le livret 6 contient notamment les SUP, dont les PPRN, s'imposant au PLUiH dans un rapport de conformité.

0 15 30 60 90 120 150 180 210 240 270 300 330 360 390 420 450 Mètres

1:5 000

Sources : DGFiP, Cadastre
Projection : RGF93-Lambert93

Carroyage : les chiffrasions en noir correspondent aux coordonnées métrique du Lambert CC43 associé au système géodésique français RGF93. Les chiffrasions en bleu correspondent aux coordonnées métrique du Lambert 93 associé au système géodésique français RGF93

1 585 000

6 199 000

Zonage

- Zone Ua : Secteur des caeurs de villages et hameaux denses avec enjeux architecturaux et urbains à préserver
- Zone Ub : Secteur des faubourgs des villes et villages, au bâti moins dense
- Zone Uc : Secteur urbain plus récent en extension des villes et villages
- Zone Uep : Zone urbaine à vocation d'équipements publics
- Zone Up : Zone urbanisée préservée/protégée où la construction principale est impossible
- Zone Uh : Zone urbaine de hameau à valeur identitaire et/ou patrimoniale où la construction nouvelle est limitée
- Zone Ult :Zone urbaine associée aux activités touristiques et de loisirs
- Zone Ux : Zone urbaine d'activités existantes
- Zone UTN : Unité touristique nouvelle
- Zone AUb : Zone à urbaniser ouverte à vocation résidentielle : greffes sur faubourg, quartiers ou hameaux
- Zone AUc : Zone à urbaniser ouverte à vocation résidentielle pavillonaire : nouveaux quartiers autour des villages et hameaux
- Zone AUep : Zone à urbaniser à destination d'équipements publics
- Zone AUx : Zone à urbaniser à vocation industrielles, artisanales, commerciales
- Zone 2AU : Zone à urbaniser fermée à vocation résidentielle
- Zone A : Zone agricole avec possibilité de bâtiments et installations d'exploitation agricole
- Zone Atvb : Zone agricole protégée avec un enjeu environnemental ou paysager
- Zone N : Zone naturelle avec possibilité de bâtiments et installations d'exploitation agricole ou forestière
- Zone Ntvb : Zone naturelle protégée avec un enjeu environnemental ou paysager
- Zone Nep : Zone naturelle d'équipements publics
- Zone Nj : Zone naturelle "jardin" : secteur de pleine terre et/ou végétalisé dans ou en bordure des villes, villages ou hameaux à préserver de l'artificialisation
- Zone Nlt : Zone naturelle à vocation de loisirs, de tourisme ou de sports

Prescriptions

- Bâtiment pouvant changer de destination (CD) : bâtiment existant en zone A ou N pouvant changer de destination et donc être rénové
- Espace Boisé Classé (EBC) : forêts anciennes et autres boisements remarquables
- Emplacement réservé : Secteur réservé à un projet d'intérêt public pour une collectivité publique ou l'Etat
- Secteur de Taille et de Capacité d'Accueil Limités (STECAL) : secteur en zone A ou N pouvant accueillir des constructions pour un projet déterminé et relevant de l'intérêt général du PLUiH
- OAP
- OAP Servitude de résidences principale (art. L 151-14-1 CU)
- Secteur de dérogation aux protections des rives des plans d'eau en zone de montagne
- Linéaire commercial

L. 151-19 : fontaines, lavoirs, murets, et tous les éléments du patrimoine à protéger

- Elément remarquable du paysage
- Elément remarquable du paysage
- Elément remarquable du paysage

L 151-23 : alignements d'arbres, haies, arbres remarquables et autres éléments remarquables du paysage

- Elément remarquable du paysage
- Alignement d'arbres
- Elément remarquable du paysage
- TVB en zone urbaine
- Elément remarquable du paysage
- Arbre remarquable

Tableau des STECAL

Libellé	Etiquette	emprise au sol (m²)
Les cabane de l'Espinal : accueil touristique avec hébergements insolites	STC280_1	200
Développement de l'offre d'hébergement par la création de petits chalets et l'agrandissement des orrys	STC280_3	200
Développement d'un projet de micro-fermes maraichères en agriculture biologique : création de lien intergénérationnel et réinsertion	STC306_1	500
Construction d'une station hydro-électrique	STC136_1	1000
Projet de loisirs et d'hebergements sur le site des forges d'Enfaits	STC241_1	200
Création d'un microsite écotouristique sous forme d'habitats légers,autonomes/réversibles,à très faible impact sur le milieu naturel	STC280_4	200
Développement de l'activité du camping d'Alliat, création d'habitats insolites et chalets	STC006_2	1000
Aire d'accueil de camping-car	STC015_1	50
Construction d'une salle des fêtes communales et aménagement de ses abords	STC192_1	500

6 Plan Local d'Urbanisme Intercommunal

Communauté de communes du Pays de Tarascon

Capoulet-Junac

Version arrêtée - 19 février 2026



Les livrets 3.2, 3.3, 4.1, 4.2, 5 et 6 contiennent des éléments d'application, complémentaires du présent règlement graphique. Les livrets 3.2, 3.3 (règlement écrit, et annexes règlementaires prescriptives) sont d'application conforme, les livrets 4.1 et 4.2 s'appliquent en mode compatibilité, le livret 5 a une valeur programmatique concernant l'habitat, le livret 6 contient notamment les SUP, dont les PPRN, s'imposant au PLUiH dans un rapport de conformité.

3015 0 30 60 90 120 150 180 210 240 270 300 330 360 390 420 450
Mètres

1:5 000

Sources : DGFIP, Cadastre
Projection : RGF93-Lambert93

Cartouche : les chiffraisons en noir correspondent aux coordonnées métrique du Lambert CC43 associé au système géodésique français RGF93. Les chiffraisons en bleu correspondent aux coordonnées métrique du Lambert 93 associé au système géodésique français RGF93

590 000

1 590 000

2 195 000

2 185 000

MERCUS-GARRABET

les Tires

Aroles

Carmilles

Sauvegarde

les Bourtiols

Bois du Seuil

Biers

Combret

les Pégariels

ARNAVE

la Baurou

Pla de Sau

Aygue Rouge

Roquelisse

les Moulinades

Benaspre

la Redoulière

Prat des Roches

Espinart

Bois du Sarrat Long

CAZENAVE SERRES ET ALLENS

Bois de la Bernière

Mercuzols

la Lauzate

la Jasse

ORNOLAC-USSAT-LES-BAINS

Ntvb

Atvb

A

N

Uh

Ub

Ua

Zonage

- Zone Ua : Secteur des coeurs de villages et hameaux denses avec enjeux architecturaux et urbains à préserver
- Zone Ub : Secteur des faubourgs des villes et villages, au bâti moins dense
- Zone Uc : Secteur urbain plus récent en extension des villes et villages
- Zone Uep : Zone urbaine à vocation d'équipements publics
- Zone Up : Zone urbanisée préservée/protégée où la construction principale est impossible
- Zone Uh : Zone urbaine de hameau à valeur identitaire et/ou patrimoniale où la construction nouvelle est limitée
- Zone Ult :Zone urbaine associée aux activités touristiques et de loisirs
- Zone Ux : Zone urbaine d'activités existantes
- Zone UTN : Unité touristique nouvelle
- Zone AUb : Zone à urbaniser ouverte à vocation résidentielle : greffes sur faubourg, quartiers ou hameaux
- Zone AUc : Zone à urbaniser ouverte à vocation résidentielle pavillonaire : nouveaux quartiers autour des villages et hameaux
- Zone AUep : Zone à urbaniser à destination d'équipements publics
- Zone AUx : Zone à urbaniser à vocation industrielles, artisanales, commerciales
- Zone 2AU : Zone à urbaniser fermée à vocation résidentielle
- Zone A : Zone agricole avec possibilité de bâtiments et installations d'exploitation agricole
- Zone Atvb : Zone agricole protégée avec un enjeu environnemental ou paysager
- Zone N : Zone naturelle avec possibilité de bâtiments et installations d'exploitation agricole ou forestière
- Zone Ntvb : Zone naturelle protégée avec un enjeu environnemental ou paysager
- Zone Nep : Zone naturelle d'équipements publics
- Zone Nj : Zone naturelle "jardin" : secteur de pleine terre et/ou végétalisé dans ou en bordure des villes, villages ou hameaux à préserver de l'artificialisation
- Zone Nlt : Zone naturelle à vocation de loisirs, de tourisme ou de sports

Prescriptions

- Bâtiment pouvant changer de destination (CD) : bâtiment existant en zone A ou N pouvant changer de destination et donc être rénové
- Espace Boisé Classé (EBC) : forêts anciennes et autres boisements remarquables
- Emplacement réservé : Secteur réservé à un projet d'intérêt public pour une collectivité publique ou l'Etat
- Secteur de Taille et de Capacité d'Accueil Limités (STECAL) : secteur en zone A ou N pouvant accueillir des constructions pour un projet déterminé et relevant de l'intérêt général du PLUiH
- OAP
- OAP Servitude de résidences principale (art. L 151-14-1 CU)
- Secteur de dérogation aux protections des rives des plans d'eau en zone de montagne
- Linéaire commercial

L 151-19 : fontaines, lavoirs, murets, et tous les éléments du patrimoine à protéger

- Elément remarquable du paysage
- Elément remarquable du paysage
- Elément remarquable du paysage

L 151-23 : alignements d'arbres, haies, arbres remarquables et autres éléments remarquables du paysage

- Elément remarquable du paysage
- Alignement d'arbres
- Elément remarquable du paysage
- TVB en zone urbaine
- Elément remarquable du paysage
- Arbre remarquable

Tableau des STECAL

Libellé	Etiquette	emprise au sol (m²)
Les cabane de l'Espinal : accueil touristique avec hébergements insolites	STC280_1	200
Développement de l'offre d'hébergement par la création de petits chalets et l'agrandissement des orrys	STC280_3	200
Développement d'un projet de micro-fermes maraichères en agriculture biologique : création de lien intergénérationnel et réinsertion	STC306_1	500
Construction d'une station hydro-électrique	STC136_1	1000
Projet de loisirs et d'hébergements sur le site des forges d'Enfaits	STC241_1	200
Création d'un microsite écotouristique sous forme d'habitats légers,autonomes/réversibles,à très faible impact sur le milieu naturel	STC280_4	200
Développement de l'activité du camping d'Alliat, création d'habitats insolites et chalets	STC006_2	1000
Aire d'accueil de camping-car	STC015_1	50
Construction d'une salle des fêtes communales et aménagement de ses abords	STC192_1	500

7 Plan Local d'Urbanisme Intercommunal

Communauté de communes du Pays de Tarascon

Cazenave-Serres-et-Allens

Version arrêtée - 19 février 2026



Les livrets 3.2, 3.3, 4.1, 4.2, 5 et 6 contiennent des éléments d'application, complémentaires du présent règlement graphique. Les livrets 3.2, 3.3 (règlement écrit, et annexes réglementaires prescriptives) sont d'application conforme, les livrets 4.1 et 4.2 s'appliquent en mode compatibilité, le livret 5 a une valeur programmatique concernant l'habitat, le livret 6 contient notamment les SUP, dont les PPRN, s'imposant au PLUiH dans un rapport de conformité.

30 15 0 30 60 90 120 150 180 210 240 270 300 330 360 390 420 450 Mètres

1:6 000

Sources : DGFIP, Cadastre

Projection : RGF93-Lambert93

Cartouche : les chiffrasions en noir correspondent aux coordonnées métrique du Lambert CC43 associé au système géodésique français *RGF93*. Les chiffrasions en bleu correspondent aux coordonnées métrique du Lambert 93 associé au système géodésique français *RGF93*

1 585 000

2 189 000

RABAT LES TROIS SEIGNEURS

TARASCON-SUR-ARIEGE

QUIE

GOURBIT

GENAT

ALLIAT

NIAUX

LAPEGE

Bois de la Garrigue

Forêt Domaniale de Banat

Balières

le Bosc

Lauzet

Berduc

Gabec

Stal de Bizou

Bois des Taillades

Bois du Débat

Bois de Calamas

le Sicia

Zonage

- Zone Ua : Secteur des caeurs de villages et hameaux denses avec enjeux architecturaux et urbains à préserver
- Zone Ub : Secteur des faubourgs des villes et villages, au bâti moins dense
- Zone Uc : Secteur urbain plus récent en extension des villes et villages
- Zone Uep : Zone urbaine à vocation d'équipements publics
- Zone Up : Zone urbanisée préservée/protégée où la construction principale est impossible
- Zone Uh : Zone urbaine de hameau à valeur identitaire et/ou patrimoniale où la construction nouvelle est limitée
- Zone Ult :Zone urbaine associée aux activités touristiques et de loisirs
- Zone Ux : Zone urbaine d'activités existantes
- Zone UTN : Unité touristique nouvelle
- Zone AUb : Zone à urbaniser ouverte à vocation résidentielle : greffes sur faubourg, quartiers ou hameaux
- Zone AUc : Zone à urbaniser ouverte à vocation résidentielle pavillonaire : nouveaux quartiers autour des villages et hameaux
- Zone AUep : Zone à urbaniser à destination d'équipements publics
- Zone AUx : Zone à urbaniser à vocation industrielles, artisanales, commerciales
- Zone 2AU : Zone à urbaniser fermée à vocation résidentielle
- Zone A : Zone agricole avec possibilité de bâtiments et installations d'exploitation agricole
- Zone Atvb : Zone agricole protégée avec un enjeu environnemental ou paysager
- Zone N : Zone naturelle avec possibilité de bâtiments et installations d'exploitation agricole ou forestière
- Zone Ntvb : Zone naturelle protégée avec un enjeu environnemental ou paysager
- Zone Nep : Zone naturelle d'équipements publics
- Zone Nj : Zone naturelle "jardin" : secteur de pleine terre et/ou végétalisé dans ou en bordure des villes, villages ou hameaux à préserver de l'artificialisation
- Zone Nlt : Zone naturelle à vocation de loisirs, de tourisme ou de sports

Prescriptions

- Bâtiment pouvant changer de destination (CD) : bâtiment existant en zone A ou N pouvant changer de destination et donc être rénové
- Espace Boisé Classé (EBC) : forêts anciennes et autres boisements remarquables
- Emplacement réservé : Secteur réservé à un projet d'intérêt public pour une collectivité publique ou l'Etat
- Secteur de Taille et de Capacité d'Accueil Limités (STECAL) : secteur en zone A ou N pouvant accueillir des constructions pour un projet déterminé et relevant de l'intérêt général du PLUiH
- OAP
- OAP Servitude de résidences principale (art. L 151-14-1 CU)
- Secteur de dérogation aux protections des rives des plans d'eau en zone de montagne
- Linéaire commercial

L 151-19 : fontaines, lavoirs, murets, et tous les éléments du patrimoine à protéger

- Elément remarquable du paysage
- Elément remarquable du paysage
- Elément remarquable du paysage

L 151-23 : alignements d'arbres, haies, arbres remarquables et autres éléments remarquables du paysage

- Elément remarquable du paysage
- Alignement d'arbres
- Elément remarquable du paysage
- TVB en zone urbaine
- Elément remarquable du paysage
- Arbre remarquable

Tableau des STECAL

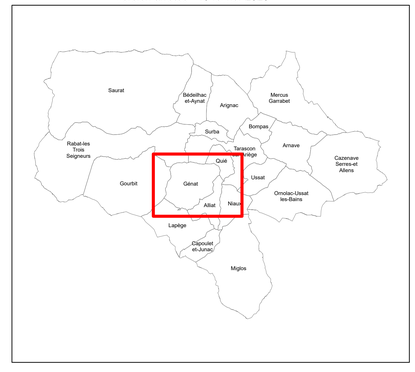
Libellé	Etiquette	emprise au sol (m²)
Les cabane de l'Espinal : accueil touristique avec hébergements insolites	STC280_1	200
Développement de l'offre d'hébergement par la création de petits chalets et l'agrandissement des orrys	STC280_3	200
Développement d'un projet de micro-fermes maraichères en agriculture biologique : création de lieu intergénérationnel et réinsertion	STC306_1	500
Construction d'une station hydro-électrique	STC136_1	1000
Projet de loisirs et d'hébergements sur le site des forges d'Enfalls	STC241_1	200
Création d'un microsite écotouristique sous forme d'habitats légers,autonomes/réversibles,à très faible impact sur le milieu naturel	STC280_4	200
Développement de l'activité du camping d'Alliat, création d'habitats insolites et chalets	STC006_2	1000
Aire d'accueil de camping-car	STC015_1	50
Construction d'une salle des fêtes communales et aménagement de ses abords	STC192_1	500

8 Plan Local d'Urbanisme Intercommunal

Communauté de communes du Pays de Tarascon

Génat

Version arrêtée - 19 février 2026



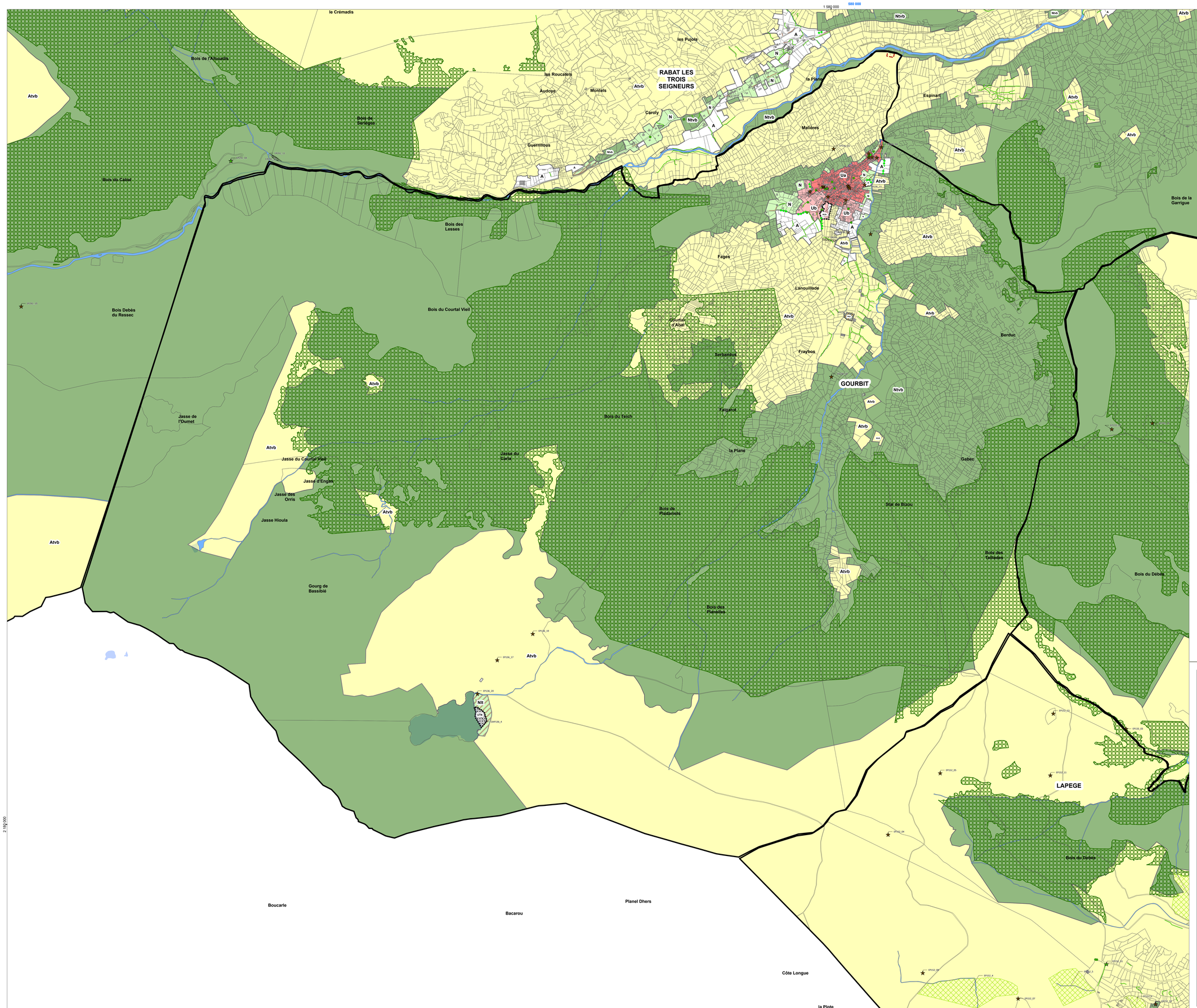
Les livrets 3.2, 3.3, 4.1, 4.2, 5 et 6 contiennent des éléments d'application, complémentaires du présent règlement graphique. Les livrets 3.2, 3.3 (règlement écrit, et annexes réglementaires prescriptives) sont d'application conforme, les livrets 4.1 et 4.2 s'appliquent en mode compatibilité, le livret 5 a une valeur programmatique concernant l'habitat, le livret 6 contient notamment les SUP, dont les PPRN, s'imposant au PLUiH dans un rapport de conformité.

0 30 15 0 30 60 90 120 150 180 210 240 270 300 330 360 390 420 450 Mètres

1:5 000

Sources : DGFIP, Cadastre
Projection : RGF93-Lambert93

Carroyage : les chiffraisons en noir correspondent aux coordonnées métrique du Lambert CC43 associé au système géodésique français RGF93. Les chiffraisons en bleu correspondent aux coordonnées métrique du Lambert 93 associé au système géodésique français RGF93



Zonage

- Zone Ua : Secteur des caeurs de villages et hameaux denses avec enjeux architecturaux et urbains à préserver
- Zone Ub : Secteur des faubourgs des villes et villages, au bâti moins dense
- Zone Uc : Secteur urbain plus récent en extension des villes et villages
- Zone Uep : Zone urbaine à vocation d'équipements publics
- Zone Up : Zone urbanisée préservée/protégée où la construction principale est impossible
- Zone Uh : Zone urbaine de hameau à valeur identitaire et/ou patrimoniale où la construction nouvelle est limitée
- Zone Ult :Zone urbaine associée aux activités touristiques et de loisirs
- Zone Ux : Zone urbaine d'activités existantes
- Zone UTN : Unité touristique nouvelle
- Zone AUb : Zone à urbaniser ouverte à vocation résidentielle : greffes sur faubourg, quartiers ou hameaux
- Zone AUc : Zone à urbaniser ouverte à vocation résidentielle pavillonaire : nouveaux quartiers autour des villages et hameaux
- Zone AUep : Zone à urbaniser à destination d'équipements publics
- Zone AUx : Zone à urbaniser à vocation industrielles, artisanales, commerciales
- Zone 2AU : Zone à urbaniser fermée à vocation résidentielle
- Zone A : Zone agricole avec possibilité de bâtiments et installations d'exploitation agricole
- Zone Atvb : Zone agricole protégée avec un enjeu environnemental ou paysager
- Zone N : Zone naturelle avec possibilité de bâtiments et installations d'exploitation agricole ou forestière
- Zone Ntvb : Zone naturelle protégée avec un enjeu environnemental ou paysager
- Zone Nep : Zone naturelle d'équipements publics
- Zone Nj : Zone naturelle "jardin" : secteur de pleine terre et/ou végétalisé dans ou en bordure des villes, villages ou hameaux à préserver de l'artificialisation
- Zone Nlt : Zone naturelle à vocation de loisirs, de tourisme ou de sports

Prescriptions

- Bâtiment pouvant changer de destination (CD) : bâtiment existant en zone A ou N pouvant changer de destination et donc être rénové
- Espace Boisé Classé (EBC) : forêts anciennes et autres boisements remarquables
- Emplacement réservé : Secteur réservé à un projet d'intérêt public pour une collectivité publique ou l'Etat
- Secteur de Taille et de Capacité d'Accueil Limités (STECAL) : secteur en zone A ou N pouvant accueillir des constructions pour un projet déterminé et relevant de l'intérêt général du PLUiH
- OAP
- OAP Servitude de résidences principale (art. L 151-14-1 CU)
- Secteur de dérogation aux protections des rives des plans d'eau en zone de montagne
- Linéaire commercial

L 151-19 : fontaines, lavoirs, murets, et tous les éléments du patrimoine à protéger

- Elément remarquable du paysage
- Elément remarquable du paysage
- Elément remarquable du paysage

L 151-23 : alignements d'arbres, haies, arbres remarquables et autres éléments remarquables du paysage

- Elément remarquable du paysage
- Alignement d'arbres
- Elément remarquable du paysage
- TVB en zone urbaine
- Elément remarquable du paysage
- Arbre remarquable

Tableau des STECAL

Libellé	Etiquette	emprise au sol (m²)
Les cabane de l'Espinal : accueil touristique avec hébergements insolites	STC280_1	200
Développement de l'offre d'hébergement par la création de petits chalets et l'agrandissement des orrys	STC280_3	200
Développement d'un projet de micro-fermes maraichères en agriculture biologique : création de lien intergénérationnel et réinsertion	STC306_1	500
Construction d'une station hydro-électrique	STC136_1	1000
Projet de loisirs et d'hébergements sur le site des forges d'Enfaits	STC241_1	200
Création d'un microsite écotouristique sous forme d'habitats légers,autonomes/réversibles,à très faible impact sur le milieu naturel	STC280_4	200
Développement de l'activité du camping d'Allat, création d'habitats insolites et chalets	STC006_2	1000
Aire d'accueil de camping-car	STC015_1	50
Construction d'une salle des fêtes communales et aménagement de ses abords	STC192_1	500

9 Plan Local d'Urbanisme Intercommunal

Communauté de communes du Pays de Tarascon

Gourbit

Version arrêtée - 19 février 2026



Les livrets 3.2, 3.3, 4.1, 4.2, 5 et 6 contiennent des éléments d'application, complémentaires du présent règlement graphique. Les livrets 3.2, 3.3 (règlement écrit, et annexes réglementaires prescriptives) sont d'application conforme, les livrets 4.1 et 4.2 s'appliquent en mode compatibilité, le livret 5 a une valeur programmatique concernant l'habitat, le livret 6 contient notamment les SUP, dont les PPRN, s'imposant au PLUiH dans un rapport de conformité.

4020 0 40 80 120 160 200 240 280 320 360 400 440 480 520 560 600 Mètres

1:7 000

Sources : DGFIP, Cadastre
Projection : RGF93-Lambert93

Carroyage : les chiffraisons en noir correspondent aux coordonnées métrique du Lambert CC43 associé au système géodésique français RGF93. Les chiffraisons en bleu correspondent aux coordonnées métrique du Lambert 93 associé au système géodésique français RGF93

1 580 000

580 000

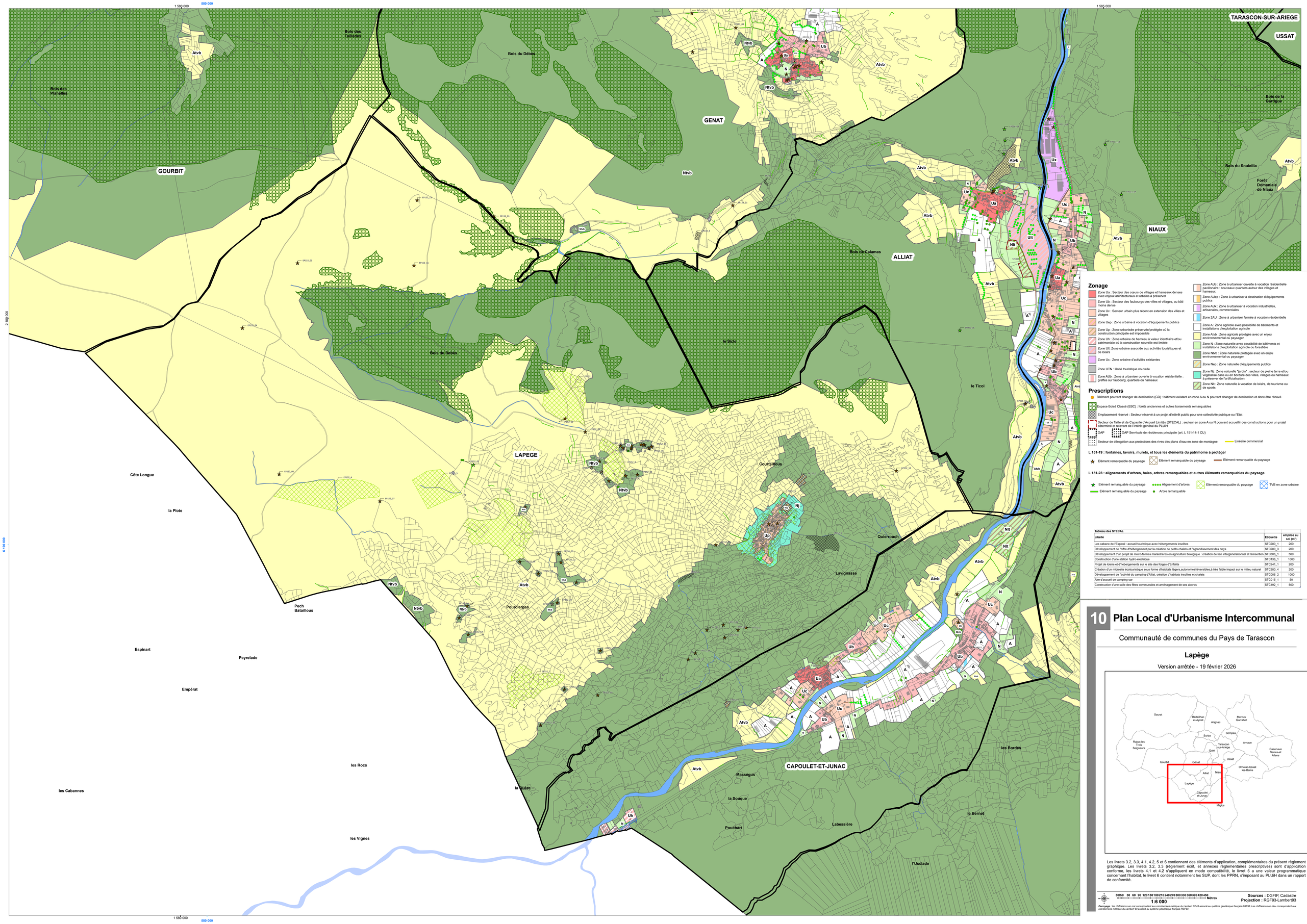
1 585 000

6 190 000

6 185 000

1 580 000

580 000



Zonage

- Zone Ua : Secteur des caeurs de villages et hameaux denses avec enjeux architecturaux et urbains à préserver
- Zone Ub : Secteur des faubourgs des villes et villages, au bâti moins dense
- Zone Uc : Secteur urbain plus récent en extension des villes et villages
- Zone Uep : Zone urbaine à vocation d'équipements publics
- Zone Up : Zone urbanisée préservée/protégée où la construction principale est impossible
- Zone Uh : Zone urbaine de hameau à valeur identitaire et/ou patrimoniale où la construction nouvelle est limitée
- Zone Ult :Zone urbaine associée aux activités touristiques et de loisirs
- Zone Ux : Zone urbaine d'activités existantes
- Zone UTN : Unité touristique nouvelle
- Zone AUb : Zone à urbaniser ouverte à vocation résidentielle : greffes sur faubourg, quartiers ou hameaux
- Zone AUc : Zone à urbaniser ouverte à vocation résidentielle pavillonaire : nouveaux quartiers autour des villages et hameaux
- Zone AUep : Zone à urbaniser à destination d'équipements publics
- Zone AUx : Zone à urbaniser à vocation industrielles, artisanales, commerciales
- Zone 2AU : Zone à urbaniser fermée à vocation résidentielle
- Zone A : Zone agricole avec possibilité de bâtiments et installations d'exploitation agricole
- Zone Atvb : Zone agricole protégée avec un enjeu environnemental ou paysager
- Zone N : Zone naturelle avec possibilité de bâtiments et installations d'exploitation agricole ou forestière
- Zone Ntvb : Zone naturelle protégée avec un enjeu environnemental ou paysager
- Zone Nep : Zone naturelle d'équipements publics
- Zone Nj : Zone naturelle "jardin" : secteur de pleine terre et/ou végétalisé dans ou en bordure des villes, villages ou hameaux à préserver de l'artificialisation
- Zone Nlt : Zone naturelle à vocation de loisirs, de tourisme ou de sports

Prescriptions

- Bâtiment pouvant changer de destination (CD) : bâtiment existant en zone A ou N pouvant changer de destination et donc être rénové
- Espace Boisé Classé (EBC) : forêts anciennes et autres boisements remarquables
- Emplacement réservé : Secteur réservé à un projet d'intérêt public pour une collectivité publique ou l'Etat
- Secteur de Taille et de Capacité d'Accueil Limités (STECAL) : secteur en zone A ou N pouvant accueillir des constructions pour un projet déterminé et relevant de l'intérêt général du PLUiH
- OAP
- OAP Servitude de résidences principale (art. L 151-14-1 CU)
- Secteur de dérogation aux protections des rives des plans d'eau en zone de montagne
- Linéaire commercial

L 151-19 : fontaines, lavoirs, murets, et tous les éléments du patrimoine à protéger

- Elément remarquable du paysage
- Elément remarquable du paysage
- Elément remarquable du paysage

L 151-23 : alignements d'arbres, haies, arbres remarquables et autres éléments remarquables du paysage

- Elément remarquable du paysage
- Alignement d'arbres
- Elément remarquable du paysage
- TVB en zone urbaine
- Elément remarquable du paysage
- Arbre remarquable

Tableau des STECAL

Libellé	Etiquette	emprise au sol (m²)
Les cabane de l'Espinal : accueil touristique avec hébergements insolites	STC280_1	200
Développement de l'offre d'hébergement par la création de petits chalets et l'agrandissement des orrys	STC280_3	200
Développement d'un projet de micro-fermes maraichères en agriculture biologique : création de lieu intergénérationnel et réinsertion	STC306_1	500
Construction d'une station hydro-électrique	STC136_1	1000
Projet de loisirs et d'hébergements sur le site des forges d'Enfaits	STC241_1	200
Création d'un microsite écotouristique sous forme d'habitats légers,autonomes/réversibles,à très faible impact sur le milieu naturel	STC280_4	200
Développement de l'activité du camping d'Allat, création d'habitats insolites et chalets	STC006_2	1000
Aire d'accueil de camping-car	STC015_1	50
Construction d'une salle des fêtes communales et aménagement de ses abords	STC192_1	500

10 Plan Local d'Urbanisme Intercommunal

Communauté de communes du Pays de Tarascon

Lapège

Version arrêtée - 19 février 2026

Les livrets 3.2, 3.3, 4.1, 4.2, 5 et 6 contiennent des éléments d'application, complémentaires du présent règlement graphique. Les livrets 3.2, 3.3 (règlement écrit, et annexes réglementaires prescriptives) sont d'application conforme, les livrets 4.1 et 4.2 s'appliquent en mode compatibilité, le livret 5 a une valeur programmatique concernant l'habitat, le livret 6 contient notamment les SUP, dont les PPRN, s'imposant au PLUiH dans un rapport de conformité.

30 50 30 60 90 120 150 180 210 240 270 300 330 360 390 420 490

Mètres

1:6 000

Sources : DGFIP, Cadastre

Projection : RGF93-Lambert93

Cartouche : les chiffrations en noir correspondent aux coordonnées métrique du Lambert CC42 associé au système géodésique français RGF92. Les chiffrations en bleu correspondent aux coordonnées métrique du Lambert 93 associé au système géodésique français RGF93

1 590 000

590 000

2 199 000

2 190 000

6 200 000

6 190 000

Gouillard

Serre de Bouiche

Pel de Bouc

Souleillas

Lermès

Chargail

Artigues

Cabirats

Roquoplos

En Chouchat

Lauzeille

Saint-Genès

Travessières

Coste de la Lauze

les Saumes

Pujo Gaillard

Lichart

les Goutes

le Souart

le Baux

la Coume

Coldat

Jesses

la Prade

la Piche

Nougarède

Lalot

Taichougnès

Falcou

MERCUS-GARRABET

Mouriès

la Gourdine

Salengues

Rive Male

le Vernet

Entremonts

ARIGNAC

Pujoles

les Brougues

BOMPAS

Quiéraut

Cap de Gigoul

ARNAVE

Ntvb

Atvb

N

A

Ux

Uc

Ua

Uep

AUb

AUc

Ub

Nj

Nll

Zonage

- Zone Ua : Secteur des caeurs de villages et hameaux denses avec enjeux architecturaux et urbains à préserver
- Zone Ub : Secteur des faubourgs des villes et villages, au bâti moins dense
- Zone Uc : Secteur urbain plus récent en extension des villes et villages
- Zone Uep : Zone urbaine à vocation d'équipements publics
- Zone Up : Zone urbanisée préservée/protégée où la construction principale est impossible
- Zone Uh : Zone urbaine de hameau à valeur identitaire et/ou patrimoniale où la construction nouvelle est limitée
- Zone Ult :Zone urbaine associée aux activités touristiques et de loisirs
- Zone Ux : Zone urbaine d'activités existantes
- Zone UTN : Unité touristique nouvelle
- Zone AUb : Zone à urbaniser ouverte à vocation résidentielle : greffes sur faubourg, quartiers ou hameaux
- Zone AUc : Zone à urbaniser ouverte à vocation résidentielle pavillonaire : nouveaux quartiers autour des villages et hameaux
- Zone AUep : Zone à urbaniser à destination d'équipements publics
- Zone AUx : Zone à urbaniser à vocation industrielles, artisanales, commerciales
- Zone 2AU : Zone à urbaniser fermée à vocation résidentielle
- Zone A : Zone agricole avec possibilité de bâtiments et installations d'exploitation agricole
- Zone Atvb : Zone agricole protégée avec un enjeu environnemental ou paysager
- Zone N : Zone naturelle avec possibilité de bâtiments et installations d'exploitation agricole ou forestière
- Zone Ntvb : Zone naturelle protégée avec un enjeu environnemental ou paysager
- Zone Nep : Zone naturelle d'équipements publics
- Zone Nj : Zone naturelle "jardin" : secteur de pleine terre et/ou végétalisé dans ou en bordure des villes, villages ou hameaux à préserver de l'artificialisation
- Zone Nlt : Zone naturelle à vocation de loisirs, de tourisme ou de sports

Prescriptions

- Bâtiment pouvant changer de destination (CD) : bâtiment existant en zone A ou N pouvant changer de destination et donc être rénové
- Espace Boisé Classé (EBC) : forêts anciennes et autres boisements remarquables
- Emplacement réservé : Secteur réservé à un projet d'intérêt public pour une collectivité publique ou l'Etat
- Secteur de Taille et de Capacité d'Accueil Limitées (STECAL) : secteur en zone A ou N pouvant accueillir des constructions pour un projet déterminé et relevant de l'intérêt général du PLUiH
- OAP
- OAP Servitude de résidences principale (art. L 151-14-1 CU)
- Secteur de dérogation aux protections des rives des plans d'eau en zone de montagne
- Linéaire commercial

L 151-19 : fontaines, lavoirs, murets, et tous les éléments du patrimoine à protéger

- Elément remarquable du paysage
- Elément remarquable du paysage
- Elément remarquable du paysage

L 151-23 : alignements d'arbres, haies, arbres remarquables et autres éléments remarquables du paysage

- Elément remarquable du paysage
- Alignement d'arbres
- Elément remarquable du paysage
- TVB en zone urbaine
- Elément remarquable du paysage
- Arbre remarquable

Tableau des STECAL

Libellé	Etiquette	emprise au sol (m²)
Les cabane de l'Espinal : accueil touristique avec hébergements insolites	STC280_1	200
Développement de l'offre d'hébergement par la création de petits chalets et l'agrandissement des orrys	STC280_3	200
Développement d'un projet de micro-fermes maraichères en agriculture biologique : création de lien intergénérationnel et réinsertion	STC309_1	500
Construction d'une station hydro-électrique	STC136_1	1000
Projet de loisirs et d'hébergements sur le site des forges d'Enfailits	STC241_1	200
Création d'un microsite ecotouristique sous forme d'habitatts légers,autonomes/réversibles,à très faible impact sur le milieu naturel	STC280_4	200
Développement de l'activité du camping d'Allat, création d'habitats insolites et chalets	STC006_2	1000
Aire d'accueil de camping-car	STC015_1	50
Construction d'une salle des fêtes communales et aménagement de ses abords	STC192_1	500

11 Plan Local d'Urbanisme Intercommunal

Communauté de communes du Pays de Tarascon

Mercus-Garrabet - 1

Version arrêtée - 19 février 2026



Les livrets 3.2, 3.3, 4.1, 4.2, 5 et 6 contiennent des éléments d'application, complémentaires du présent règlement graphique. Les livrets 3.2, 3.3 (règlement écrit, et annexes réglementaires prescriptives) sont d'application conforme, les livrets 4.1 et 4.2 s'appliquent en mode compatibilité, le livret 5 a une valeur programmatique concernant l'habitat, le livret 6 contient notamment les SUP, dont les PPRN, s'imposant au PLUiH dans un rapport de conformité.

30 15 0 30 60 90 120 150 180 210 240 270 300 330 360 390 420 450 Mètres

1:6 000

Sources : DGFIP, Cadastre
Projection : RGF93-Lambert93

Cartoyage : *les chiffrasons en noir correspondent aux coordonnées métrique du Lambert CC43 associé au système géodésique français RGF93. Les chiffrasons en bleu correspondent aux coordonnées métrique du Lambert 93 associé au système géodésique français RGF93*

1 590 000

590 000

6 320 000

2 190 000

Lauzeille

Saint-Genès

Travessières

les Saumes

Laurens

Lichart

le Souart

le Baux

la Coume

Coldable

la Prade

Vignères

le Bousquet

Nougarède

Toudy

Jean d'Embale

Taichougnès

les Cours

Falcou

Charboussouch

la Gourdine

Mouriès

MERCUS-GARRABET

Salengues

Rive Male

la Font des Sauzes

la Jasse

le Vernet

le Castagné

Planels de Gazamel

les Brougues

Pas de l'Estagn

Cap de Gigoul

Bernadau

Font Frède

le Trou de Diou

BOMPAS

Gorse

Bois d'Ardoulens

les Bordes

Sauvegarde

ARNAVE

les Tires

CAZENAVE SERRES ET ALLENS

Aroles

Carmilles

Biers

Zonage

- Zone Ua : Secteur des caeurs de villages et hameaux denses avec enjeux architecturaux et urbains à préserver
- Zone Ub : Secteur des faubourgs des villes et villages, au bâti moins dense
- Zone Uc : Secteur urbain plus récent en extension des villes et villages
- Zone Uep : Zone urbaine à vocation d'équipements publics
- Zone Up : Zone urbanisée préservée/protégée où la construction principale est impossible
- Zone Uh : Zone urbaine de hameau à valeur identitaire et/ou patrimoniale où la construction nouvelle est limitée
- Zone Ult :Zone urbaine associée aux activités touristiques et de loisirs
- Zone Ux : Zone urbaine d'activités existantes
- Zone UTN : Unité touristique nouvelle
- Zone AUb : Zone à urbaniser ouverte à vocation résidentielle : greffes sur faubourg, quartiers ou hameaux
- Zone AUc : Zone à urbaniser ouverte à vocation résidentielle pavillonaire : nouveaux quartiers autour des villages et hameaux
- Zone AUep : Zone à urbaniser à destination d'équipements publics
- Zone AUx : Zone à urbaniser à vocation industrielles, artisanales, commerciales
- Zone 2AU : Zone à urbaniser fermée à vocation résidentielle
- Zone A : Zone agricole avec possibilité de bâtiments et installations d'exploitation agricole
- Zone Atvb : Zone agricole protégée avec un enjeu environnemental ou paysager
- Zone N : Zone naturelle avec possibilité de bâtiments et installations d'exploitation agricole ou forestière
- Zone Ntvb : Zone naturelle protégée avec un enjeu environnemental ou paysager
- Zone Nep : Zone naturelle d'équipements publics
- Zone Nj : Zone naturelle "jardin" : secteur de pleine terre et/ou végétalisé dans ou en bordure des villes, villages ou hameaux à préserver de l'artificialisation
- Zone Nlt : Zone naturelle à vocation de loisirs, de tourisme ou de sports

Prescriptions

- Bâtiment pouvant changer de destination (CD) : bâtiment existant en zone A ou N pouvant changer de destination et donc être rénové
- Espace Boisé Classé (EBC) : forêts anciennes et autres boisements remarquables
- Emplacement réservé : Secteur réservé à un projet d'intérêt public pour une collectivité publique ou l'Etat
- Secteur de Taille et de Capacité d'Accueil Limitées (STECAL) : secteur en zone A ou N pouvant accueillir des constructions pour un projet déterminé et relevant de l'intérêt général du PLUiH
- OAP
- OAP Servitude de résidences principale (art. L 151-14-1 CU)
- Secteur de dérogation aux protections des rives des plans d'eau en zone de montagne
- Linéaire commercial

L 151-19 : fontaines, lavoirs, murets, et tous les éléments du patrimoine à protéger

- Elément remarquable du paysage
- Elément remarquable du paysage
- Elément remarquable du paysage

L 151-23 : alignements d'arbres, haies, arbres remarquables et autres éléments remarquables du paysage

- Elément remarquable du paysage
- Alignement d'arbres
- Elément remarquable du paysage
- TVB en zone urbaine
- Elément remarquable du paysage
- Arbre remarquable

Tableau des STECAL

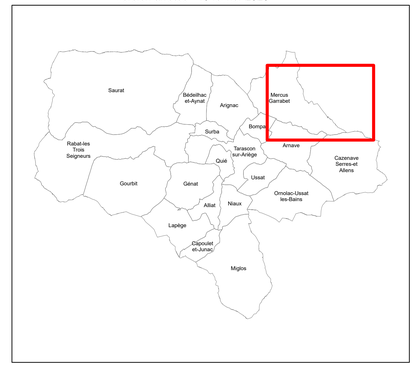
Libellé	Etiquette	emprise au sol (m²)
Les cabane de l'Espinal : accueil touristique avec hébergements insolites	STC280_1	200
Développement de l'offre d'hébergement par la création de petits chalets et l'agrandissement des orrys	STC280_3	200
Développement d'un projet de micro-fermes maraichères en agriculture biologique : création de lieu intergénérationnel et réinsertion	STC306_1	500
Construction d'une station hydro-électrique	STC136_1	1000
Projet de loisirs et d'hebergements sur le site des forges d'Enfaits	STC241_1	200
Création d'un microsite écotouristique sous forme d'habitats légers,autonomes/réversibles,à très faible impact sur le milieu naturel	STC280_4	200
Développement de l'activité du camping d'Alliat, création d'habitats insolites et chalets	STC008_2	1000
Aire d'accueil de camping-car	STC015_1	50
Construction d'une salle des fêtes communales et aménagement de ses abords	STC192_1	500

12 Plan Local d'Urbanisme Intercommunal

Communauté de communes du Pays de Tarascon

Mercus-Garrabet - 2

Version arrêtée - 19 février 2026



Les livrets 3.2, 3.3, 4.1, 4.2, 5 et 6 contiennent des éléments d'application, complémentaires du présent règlement graphique. Les livrets 3.2, 3.3 (règlement écrit, et annexes règlementaires prescriptives) sont d'application conforme, les livrets 4.1 et 4.2 s'appliquent en mode compatibilité, le livret 5 a une valeur programmatique concernant l'habitat, le livret 6 contient notamment les SUP, dont les PPRN, s'imposant au PLUiH dans un rapport de conformité.

30 15 0 30 60 90 120 150 180 210 240 270 300 330 360 390 420 450 Mètres

1:6 000

Sources : DGFIP, Cadastre
Projection : RGF93-Lambert93

Cartouche : les chiffraisons en noir correspondent aux coordonnées métrique du Lambert CC43 associé au système géodésique français RGF93. Les chiffraisons en bleu correspondent aux coordonnées métrique du Lambert 93 associé au système géodésique français RGF93

1 585 000

2 197 000

6 190 000

ALLIAT
NIAUX
ORNOLAC-USSAT-LES-BAINS
LAPEGE
CAPOULET-ET-JUNAC
MIGLOS
le Sicle
le Ticol
Courtaillous
Quierrouch
Lavignasse
Vingt-Neuf
Bois de Raychon
les Gleizes
Métairie d'en bas
les Usclades
Esplas
le Souclot
les Bordes
les Baux
Masségus
la Souque
le Bernet
Pouchart
Labessière
l'Usclade
Bois de Nayan
Forêt Domaniale du Val de Siguer
Canarbonne
la Salbole
Carbou

Zonage

- Zone Ua : Secteur des coeurs de villages et hameaux denses avec enjeux architecturaux et urbains à préserver
- Zone Ub : Secteur des faubourgs des villes et villages, au bâti moins dense
- Zone Uc : Secteur urbain plus récent en extension des villes et villages
- Zone Uep : Zone urbaine à vocation d'équipements publics
- Zone Up : Zone urbanisée préservée/protégée où la construction principale est impossible
- Zone Uh : Zone urbaine de hameau à valeur identitaire et/ou patrimoniale où la construction nouvelle est limitée
- Zone Ult :Zone urbaine associée aux activités touristiques et de loisirs
- Zone Ux : Zone urbaine d'activités existantes
- Zone UTN : Unité touristique nouvelle
- Zone AUb : Zone à urbaniser ouverte à vocation résidentielle : greffes sur faubourg, quartiers ou hameaux
- Zone AUc : Zone à urbaniser ouverte à vocation résidentielle pavillonaire : nouveaux quartiers autour des villages et hameaux
- Zone AUep : Zone à urbaniser à destination d'équipements publics
- Zone AUx : Zone à urbaniser à vocation industrielles, artisanales, commerciales
- Zone 2AU : Zone à urbaniser fermée à vocation résidentielle
- Zone A : Zone agricole avec possibilité de bâtiments et installations d'exploitation agricole
- Zone Atvb : Zone agricole protégée avec un enjeu environnemental ou paysager
- Zone N : Zone naturelle avec possibilité de bâtiments et installations d'exploitation agricole ou forestière
- Zone Ntvb : Zone naturelle protégée avec un enjeu environnemental ou paysager
- Zone Nep : Zone naturelle d'équipements publics
- Zone Nj : Zone naturelle "jardin" : secteur de pleine terre et/ou végétalisé dans ou en bordure des villes, villages ou hameaux à préserver de l'artificialisation
- Zone Nlt : Zone naturelle à vocation de loisirs, de tourisme ou de sports

Prescriptions

- Bâtiment pouvant changer de destination (CD) : bâtiment existant en zone A ou N pouvant changer de destination et donc être rénové
- Espace Boisé Classé (EBC) : forêts anciennes et autres boisements remarquables
- Emplacement réservé : Secteur réservé à un projet d'intérêt public pour une collectivité publique ou l'Etat
- Secteur de Taille et de Capacité d'Accueil Limités (STECAL) : secteur en zone A ou N pouvant accueillir des constructions pour un projet déterminé et relevant de l'intérêt général du PLUiH
- OAP
- OAP Servitude de résidences principale (art. L 151-14-1 CU)
- Secteur de dérogation aux protections des rives des plans d'eau en zone de montagne
- Linéaire commercial

L 151-19 : fontaines, lavoirs, murets, et tous les éléments du patrimoine à protéger

- Elément remarquable du paysage
- Elément remarquable du paysage
- Elément remarquable du paysage

L 151-23 : alignements d'arbres, haies, arbres remarquables et autres éléments remarquables du paysage

- Elément remarquable du paysage
- Alignement d'arbres
- Elément remarquable du paysage
- TVB en zone urbaine
- Elément remarquable du paysage
- Arbre remarquable

Tableau des STECAL

Libellé	Etiquette	emprise au sol (m²)
Les cabane de l'Espinal : accueil touristique avec hébergements insolites	STC280_1	200
Développement de l'offre d'hébergement par la création de petits chalets et l'agrandissement des orrys	STC280_3	200
Développement d'un projet de micro-fermes maraichères en agriculture biologique : création de lien intergénérationnel et réinsertion	STC306_1	500
Construction d'une station hydro-électrique	STC136_1	1000
Projet de loisirs et d'hébergements sur le site des forges d'Enfalits	STC241_1	200
Création d'un microsite écotouristique sous forme d'habitats légers,autonomes/réversibles,à très faible impact sur le milieu naturel	STC280_4	200
Développement de l'activité du camping d'Allat, création d'habitats insolites et chalets	STC006_2	1000
Aire d'accueil de camping-car	STC015_1	50
Construction d'une salle des fêtes communales et aménagement de ses abords	STC192_1	500

13 Plan Local d'Urbanisme Intercommunal

Communauté de communes du Pays de Tarascon

Miglos - 1

Version arrêtée - 19 février 2026



Les livrets 3.2, 3.3, 4.1, 4.2, 5 et 6 contiennent des éléments d'application, complémentaires du présent règlement graphique. Les livrets 3.2, 3.3 (règlement écrit, et annexes réglementaires prescriptives) sont d'application conforme, les livrets 4.1 et 4.2 s'appliquent en mode compatibilité, le livret 5 a une valeur programmatique concernant l'habitat, le livret 6 contient notamment les SUP, dont les PPRN, s'imposant au PLUiH dans un rapport de conformité.

30 | 0 | 30 | 60 | 90 | 120 | 150 | 180 | 210 | 240 | 270 | 300 | 330 | 360 | 390 | 420 | 450 Mètres

1:6 000

Sources : DGFIP, Cadastre
Projection : RGF93-Lambert93

Carroyage : les chiffraisons en noir correspondent aux coordonnées métrique du Lambert CC43 associé au système géodésique français RGF93. Les chiffraisons en bleu correspondent aux coordonnées métrique du Lambert 93 associé au système géodésique français RGF93

1 585 000

2 176 000

CAPOULET-ET-JUNAC

MIGLOS

Basquesse

Canarbonne

Forêt Domaniale du Val de Siguer

Bois de Nayan

Bois de Gamel

Masségus

la Souque

Pouchart

Labessière

le Bernet

l'Usclade

les Bordes

les Baux

la Salbole

Carbou

la Bède

la Prade

Pas de Setses

les Brougues

Sautières

Pech Bouchou

Atvb

Ntvb

Ua

Ub

Uc

Ux

Uep

N

A

Nep

Zonage

- Zone Ua : Secteur des caeurs de villages et hameaux denses avec enjeux architecturaux et urbains à préserver
- Zone Ub : Secteur des faubourgs des villes et villages, au bâti moins dense
- Zone Uc : Secteur urbain plus récent en extension des villes et villages
- Zone Uep : Zone urbaine à vocation d'équipements publics
- Zone Up : Zone urbanisée préservée/protégée où la construction principale est impossible
- Zone Uh : Zone urbaine de hameau à valeur identitaire et/ou patrimoniale où la construction nouvelle est limitée
- Zone Ult :Zone urbaine associée aux activités touristiques et de loisirs
- Zone Ux : Zone urbaine d'activités existantes
- Zone UTN : Unité touristique nouvelle
- Zone AUb : Zone à urbaniser ouverte à vocation résidentielle : greffes sur faubourg, quartiers ou hameaux
- Zone AUc : Zone à urbaniser ouverte à vocation résidentielle pavillonaire : nouveaux quartiers autour des villages et hameaux
- Zone AUep : Zone à urbaniser à destination d'équipements publics
- Zone AUx : Zone à urbaniser à vocation industrielles, artisanales, commerciales
- Zone 2AU : Zone à urbaniser fermée à vocation résidentielle
- Zone A : Zone agricole avec possibilité de bâtiments et installations d'exploitation agricole
- Zone Atvb : Zone agricole protégée avec un enjeu environnemental ou paysager
- Zone N : Zone naturelle avec possibilité de bâtiments et installations d'exploitation agricole ou forestière
- Zone Ntvb : Zone naturelle protégée avec un enjeu environnemental ou paysager
- Zone Nep : Zone naturelle d'équipements publics
- Zone Nj : Zone naturelle "jardin" : secteur de pleine terre et/ou végétalisé dans ou en bordure des villes, villages ou hameaux à préserver de l'artificialisation
- Zone Nlt : Zone naturelle à vocation de loisirs, de tourisme ou de sports

Prescriptions

- Bâtiment pouvant changer de destination (CD) : bâtiment existant en zone A ou N pouvant changer de destination et donc être rénové
- Espace Boisé Classé (EBC) : forêts anciennes et autres boisements remarquables
- Emplacement réservé : Secteur réservé à un projet d'intérêt public pour une collectivité publique ou l'Etat
- Secteur de Taille et de Capacité d'Accueil Limités (STECAL) : secteur en zone A ou N pouvant accueillir des constructions pour un projet déterminé et relevant de l'intérêt général du PLUiH
- OAP
- OAP Servitude de résidences principale (art. L 151-14-1 CU)
- Secteur de dérogation aux protections des rives des plans d'eau en zone de montagne
- Linéaire commercial

L 151-19 : fontaines, lavoirs, murets, et tous les éléments du patrimoine à protéger

- Elément remarquable du paysage
- Elément remarquable du paysage
- Elément remarquable du paysage

L 151-23 : alignements d'arbres, haies, arbres remarquables et autres éléments remarquables du paysage

- Elément remarquable du paysage
- Alignement d'arbres
- Elément remarquable du paysage
- TVB en zone urbaine
- Elément remarquable du paysage
- Arbre remarquable

Tableau des STECAL

Libellé	Etiquette	emprise au sol (m²)
Les cabane de l'Espinal : accueil touristique avec hébergements insolites	STC280_1	200
Développement de l'offre d'hébergement par la création de petits chalets et l'agrandissement des orrys	STC280_3	200
Développement d'un projet de micro-fermes maraichères en agriculture biologique : création de lien intergénérationnel et réinsertion	STC306_1	500
Construction d'une station hydro-électrique	STC136_1	1000
Projet de loisirs et d'hébergements sur le site des forges d'Enfaits	STC241_1	200
Création d'un microsite écotouristique sous forme d'habitats légers,autonomes/réversibles,à très faible impact sur le milieu naturel	STC280_4	200
Développement de l'activité du camping d'Alliat, création d'habitats insolites et chalets	STC006_2	1000
Aire d'accueil de camping-car	STC015_1	50
Construction d'une salle des fêtes communales et aménagement de ses abords	STC192_1	500

14 Plan Local d'Urbanisme Intercommunal

Communauté de communes du Pays de Tarascon

Miglos - 2

Version arrêtée - 19 février 2026



Les livrets 3.2, 3.3, 4.1, 4.2, 5 et 6 contiennent des éléments d'application, complémentaires du présent règlement graphique. Les livrets 3.2, 3.3 (règlement écrit, et annexes règlementaires prescriptives) sont d'application conforme, les livrets 4.1 et 4.2 s'appliquent en mode compatibilité, le livret 5 a une valeur programmatique concernant l'habitat, le livret 6 contient notamment les SUP, dont les PPRN, s'imposant au PLUiH dans un rapport de conformité.

30 15 0 30 60 90 120 150 180 210 240 270 300 330 360 390 420 450 Mètres

1:6 000

Sources : DGFIP, Cadastre
Projection : RGF93-Lambert93

Cartouche : les chiffraisons en noir correspondent aux coordonnées métrique du Lambert CC43 associé au système géodésique français RGF93. Les chiffraisons en bleu correspondent aux coordonnées métrique du Lambert 93 associé au système géodésique français RGF93

1 565 000

2 190 000

1 565 000

GENAT
QUIE
TARASCON-SUR-ARIEGE
USSAT
ALLIAT
NIAUX
LAPEGE
CAPOULET-ET-JUNAC
MIGLOS
Bagnères
Bois de la Garrigue
Bois de Souleilla
Forêt Domaniale de Niaux
Bois de Calamès
le Ticol
Courtallicus
Quierrouch
Lavignasse
Vingt-Neuf
Bois de Baychon
Esplas

Zonage

- Zone Ua : Secteur des coeurs de villages et hameaux denses avec enjeux architecturaux et urbains à préserver
- Zone Ub : Secteur des faubourgs des villes et villages, au bâti moins dense
- Zone Uc : Secteur urbain plus récent en extension des villes et villages
- Zone Uep : Zone urbaine à vocation d'équipements publics
- Zone Up : Zone urbanisée préservée/protégée où la construction principale est impossible
- Zone Uh : Zone urbaine de hameau à valeur identitaire et/ou patrimoniale où la construction nouvelle est limitée
- Zone Ult :Zone urbaine associée aux activités touristiques et de loisirs
- Zone Ux : Zone urbaine d'activités existantes
- Zone UTN : Unité touristique nouvelle
- Zone AUb : Zone à urbaniser ouverte à vocation résidentielle : greffes sur faubourg, quartiers ou hameaux
- Zone AUc : Zone à urbaniser ouverte à vocation résidentielle pavillonaire : nouveaux quartiers autour des villages et hameaux
- Zone AUep : Zone à urbaniser à destination d'équipements publics
- Zone AUx : Zone à urbaniser à vocation industrielles, artisanales, commerciales
- Zone 2AU : Zone à urbaniser fermée à vocation résidentielle
- Zone A : Zone agricole avec possibilité de bâtiments et installations d'exploitation agricole
- Zone Atvb : Zone agricole protégée avec un enjeu environnemental ou paysager
- Zone N : Zone naturelle avec possibilité de bâtiments et installations d'exploitation agricole ou forestière
- Zone Ntvb : Zone naturelle protégée avec un enjeu environnemental ou paysager
- Zone Nep : Zone naturelle d'équipements publics
- Zone Nj : Zone naturelle "jardin" : secteur de pleine terre et/ou végétalisé dans ou en bordure des villes, villages ou hameaux à préserver de l'artificialisation
- Zone Nlt : Zone naturelle à vocation de loisirs, de tourisme ou de sports

Prescriptions

- Bâtiment pouvant changer de destination (CD) : bâtiment existant en zone A ou N pouvant changer de destination et donc être rénové
- Espace Boisé Classé (EBC) : forêts anciennes et autres boisements remarquables
- Emplacement réservé : Secteur réservé à un projet d'intérêt public pour une collectivité publique ou l'Etat
- Secteur de Taille et de Capacité d'Accueil Limitées (STECAL) : secteur en zone A ou N pouvant accueillir des constructions pour un projet déterminé et relevant de l'intérêt général du PLUiH
- OAP
- OAP Servitude de résidences principale (art. L 151-14-1 CU)
- Secteur de dérogation aux protections des rives des plans d'eau en zone de montagne
- Linéaire commercial

L 151-19 : fontaines, lavoirs, murets, et tous les éléments du patrimoine à protéger

- Elément remarquable du paysage
- Elément remarquable du paysage
- Elément remarquable du paysage

L 151-23 : alignements d'arbres, haies, arbres remarquables et autres éléments remarquables du paysage

- Elément remarquable du paysage
- Alignement d'arbres
- Elément remarquable du paysage
- TVB en zone urbaine
- Elément remarquable du paysage
- Arbre remarquable

Tableau des STECAL

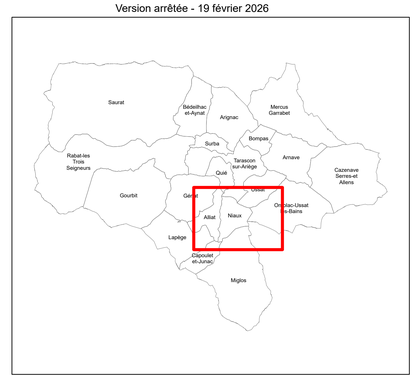
Libellé	Etiquette	emprise au sol (m²)
Les cabane de l'Espinal : accueil touristique avec hébergements insolites	STC280_1	200
Développement de l'offre d'hébergement par la création de petits chalets et l'agrandissement des orrys	STC280_3	200
Développement d'un projet de micro-fermes maraichères en agriculture biologique : création de lieu intergénérationnel et réinsertion	STC306_1	500
Construction d'une station hydro-électrique	STC136_1	1000
Projet de loisirs et d'hébergements sur le site des forges d'Enfaits	STC241_1	200
Création d'un microsite écotouristique sous forme d'habitats légers,autonomes/réversibles,à très faible impact sur le milieu naturel	STC280_4	200
Développement de l'activité du camping d'Alliat, création d'habitats insolites et chalets	STC006_2	1000
Aire d'accueil de camping-car	STC015_1	50
Construction d'une salle des fêtes communales et aménagement de ses abords	STC192_1	500

15 Plan Local d'Urbanisme Intercommunal

Communauté de communes du Pays de Tarascon

Niaux

Version arrêtée - 19 février 2026



Les livrets 3.2, 3.3, 4.1, 4.2, 5 et 6 contiennent des éléments d'application, complémentaires du présent règlement graphique. Les livrets 3.2, 3.3 (règlement écrit, et annexes réglementaires prescriptives) sont d'application conforme, les livrets 4.1 et 4.2 s'appliquent en mode compatibilité, le livret 5 a une valeur programmatique concernant l'habitat, le livret 6 contient notamment les SUP, dont les PPRN, s'imposant au PLUiH dans un rapport de conformité.

0 15 0 30 60 90 120 150 180 210 240 270 300 330 360 390 420 450 Mètres

1:5 000

Sources : DGFiP, Cadastre
Projection : RGF93-Lambert93

Cartouche : *les chiffrasons en noir correspondent aux coordonnées métrique du Lambert CC43 associé au système géodésique français RGF93. Les chiffrasons en bleu correspondent aux coordonnées métrique du Lambert 93 associé au système géodésique français RGF93*

1 590 000

590 000

2 170 000

6 190 000

TARASCON-SUR-ARIEGE

USSAT

ARNAVE

Espinart

Franque

Bois de la Bouxide

Pujol de Lagréou

Bagnères

Bois de Lujat

CAZENAVE SERRES ET ALLENS

la Redouillère

Prat des Roches

les Moulinades

Bois du Sarrat Long

ORNOLAC-USSAT-LES-BAINS

Marbis

NIAUX

MIGLOS

Fontanette

le Four à Chaux

Bois de Baychon

Mouillet

Bois Grand

la Jasse

les Gleizes

Métairie d'en bas

les Usclades

Lauze

Embrusties

les Pals

la Coussole

Roudeille

Esplas

Zonage

- Zone Ua : Secteur des coeurs de villages et hameaux denses avec enjeux architecturaux et urbains à préserver
- Zone Ub : Secteur des faubourgs des villes et villages, au bâti moins dense
- Zone Uc : Secteur urbain plus récent en extension des villes et villages
- Zone Uep : Zone urbaine à vocation d'équipements publics
- Zone Up : Zone urbanisée préservée/protégée où la construction principale est impossible
- Zone Uh : Zone urbaine de hameau à valeur identitaire et/ou patrimoniale où la construction nouvelle est limitée
- Zone Ult :Zone urbaine associée aux activités touristiques et de loisirs
- Zone Ux : Zone urbaine d'activités existantes
- Zone UTN : Unité touristique nouvelle
- Zone AUb : Zone à urbaniser ouverte à vocation résidentielle : greffes sur faubourg, quartiers ou hameaux
- Zone AUc : Zone à urbaniser ouverte à vocation résidentielle pavillonaire : nouveaux quartiers autour des villages et hameaux
- Zone AUep : Zone à urbaniser à destination d'équipements publics
- Zone AUx : Zone à urbaniser à vocation industrielles, artisanales, commerciales
- Zone 2AU : Zone à urbaniser fermée à vocation résidentielle
- Zone A : Zone agricole avec possibilité de bâtiments et installations d'exploitation agricole
- Zone Atvb : Zone agricole protégée avec un enjeu environnemental ou paysager
- Zone N : Zone naturelle avec possibilité de bâtiments et installations d'exploitation agricole ou forestière
- Zone Ntvb : Zone naturelle protégée avec un enjeu environnemental ou paysager
- Zone Nep : Zone naturelle d'équipements publics
- Zone Nj : Zone naturelle "jardin" : secteur de pleine terre et/ou végétalisé dans ou en bordure des villes, villages ou hameaux à préserver de l'artificialisation
- Zone Nlt : Zone naturelle à vocation de loisirs, de tourisme ou de sports

Prescriptions

- Bâtiment pouvant changer de destination (CD) : bâtiment existant en zone A ou N pouvant changer de destination et donc être rénové
- Espace Boisé Classé (EBC) : forêts anciennes et autres boisements remarquables
- Emplacement réservé : Secteur réservé à un projet d'intérêt public pour une collectivité publique ou l'Etat
- Secteur de Taille et de Capacité d'Accueil Limités (STECAL) : secteur en zone A ou N pouvant accueillir des constructions pour un projet déterminé et relevant de l'intérêt général du PLUiH
- OAP
- OAP Servitude de résidences principale (art. L 151-14-1 CU)
- Secteur de dérogation aux protections des rives des plans d'eau en zone de montagne
- Linéaire commercial

L 151-19 : fontaines, lavoirs, murets, et tous les éléments du patrimoine à protéger

- Elément remarquable du paysage
- Elément remarquable du paysage
- Elément remarquable du paysage

L 151-23 : alignements d'arbres, haies, arbres remarquables et autres éléments remarquables du paysage

- Elément remarquable du paysage
- Alignement d'arbres
- Elément remarquable du paysage
- TVB en zone urbaine
- Elément remarquable du paysage
- Arbre remarquable

Tableau des STECAL

Libellé	Etiquette	emprise au sol (m²)
Les cabane de l'Espinal : accueil touristique avec hébergements insolites	STC280_1	200
Développement de l'offre d'hébergement par la création de petits chalets et l'agrandissement des orrys	STC280_3	200
Développement d'un projet de micro-fermes maraîchères en agriculture biologique ; création de bien intergénérationnel et réinsertion	STC306_1	500
Construction d'une station hydro-électrique	STC136_1	1000
Projet de loisirs et d'hébergements sur le site des forges d'Enfaits	STC241_1	200
Création d'un microsite écotouristique sous forme d'habitats légers,autonomes/réversibles,à très faible impact sur le milieu naturel	STC280_4	200
Développement de l'activité du camping d'Allat, création d'habitats insolites et chalets	STC006_2	1000
Aire d'accueil de camping-car	STC015_1	50
Construction d'une salle des fêtes communales et aménagement de ses abords	STC192_1	500

16 Plan Local d'Urbanisme Intercommunal

Communauté de communes du Pays de Tarascon

Ornolac-Ussat-les-Bains

Version arrêtée - 19 février 2026



Les livrets 3.2, 3.3, 4.1, 4.2, 5 et 6 contiennent des éléments d'application, complémentaires du présent règlement graphique. Les livrets 3.2, 3.3 (règlement écrit, et annexes réglementaires prescriptives) sont d'application conforme, les livrets 4.1 et 4.2 s'appliquent en mode compatibilité, le livret 5 a une valeur programmatique concernant l'habitat, le livret 6 contient notamment les SUP, dont les PPRN, s'imposant au PLUiH dans un rapport de conformité.

0 20 40 80 120 160 200 240 280 320 360 400 440 480 520 560 600 Mètres

1:7 000

Sources : DGFiP, Cadastre
Projection : RGF93-Lambert93

Carroyage : les chiffrasons en noir correspondent aux coordonnées métrique du Lambert CC43 associé au système géodésique français RGF93. Les chiffrasons en bleu correspondent aux coordonnées métrique du Lambert 93 associé au système géodésique français RGF93

1 585 000

2 185 000

SURBA
ARIGNAC
BOMPAS
la Cabanasse
la Baure
ARNAVE
TARASCON-SUR-ARIEGE
RABAT LES TROIS SEIGNEURS
les Fontanilles
la Lauze
Séguéla
les Crouzilles
Séré
Balières
Forêt Domaniale de Banat
le Bosc
QUIE
Lauzet
GENAT
ALLIAT
NIAUX
Bagnères
Pujol de Lagréou

Zonage

- Zone Ua : Secteur des coeurs de villages et hameaux denses avec enjeux architecturaux et urbains à préserver
- Zone Ub : Secteur des faubourgs des villes et villages, au bâti moins dense
- Zone Uc : Secteur urbain plus récent en extension des villes et villages
- Zone Uep : Zone urbaine à vocation d'équipements publics
- Zone Up : Zone urbanisée préservée/protégée où la construction principale est impossible
- Zone Uh : Zone urbaine de hameau à valeur identitaire et/ou patrimoniale où la construction nouvelle est limitée
- Zone Ult :Zone urbaine associée aux activités touristiques et de loisirs
- Zone Ux : Zone urbaine d'activités existantes
- Zone UTN : Unité touristique nouvelle
- Zone AUb : Zone à urbaniser ouverte à vocation résidentielle : greffes sur faubourg, quartiers ou hameaux
- Zone AUc : Zone à urbaniser ouverte à vocation résidentielle pavillonaire : nouveaux quartiers autour des villages et hameaux
- Zone AUep : Zone à urbaniser à destination d'équipements publics
- Zone AUx : Zone à urbaniser à vocation industrielles, artisanales, commerciales
- Zone 2AU : Zone à urbaniser fermée à vocation résidentielle
- Zone A : Zone agricole avec possibilité de bâtiments et installations d'exploitation agricole
- Zone Atvb : Zone agricole protégée avec un enjeu environnemental ou paysager
- Zone N : Zone naturelle avec possibilité de bâtiments et installations d'exploitation agricole ou forestière
- Zone Ntvb : Zone naturelle protégée avec un enjeu environnemental ou paysager
- Zone Nep : Zone naturelle d'équipements publics
- Zone Nj : Zone naturelle "jardin" : secteur de pleine terre et/ou végétalisé dans ou en bordure des villes, villages ou hameaux à préserver de l'artificialisation
- Zone Nlt : Zone naturelle à vocation de loisirs, de tourisme ou de sports

Prescriptions

- Bâtiment pouvant changer de destination (CD) : bâtiment existant en zone A ou N pouvant changer de destination et donc être rénové
- Espace Boisé Classé (EBC) : forêts anciennes et autres boisements remarquables
- Emplacement réservé : Secteur réservé à un projet d'intérêt public pour une collectivité publique ou l'Etat
- Secteur de Taille et de Capacité d'Accueil Limités (STECAL) : secteur en zone A ou N pouvant accueillir des constructions pour un projet déterminé et relevant de l'intérêt général du PLUiH
- OAP
- OAP Servitude de résidences principale (art. L 151-14-1 CU)
- Secteur de dérogation aux protections des rives des plans d'eau en zone de montagne
- Linéaire commercial

L 151-19 : fontaines, lavoirs, murets, et tous les éléments du patrimoine à protéger

- Elément remarquable du paysage
- Elément remarquable du paysage
- Elément remarquable du paysage

L 151-23 : alignements d'arbres, haies, arbres remarquables et autres éléments remarquables du paysage

- Elément remarquable du paysage
- Alignement d'arbres
- Elément remarquable du paysage
- TVB en zone urbaine
- Elément remarquable du paysage
- Arbre remarquable

Tableau des STECAL

Libellé	Etiquette	emprise au sol (m²)
Les cabane de l'Espinal : accueil touristique avec hébergements insolites	STC280_1	200
Développement de l'offre d'hébergement par la création de petits chalets et l'agrandissement des orrys	STC280_3	200
Développement d'un projet de micro-fermes maraichères en agriculture biologique ; création de lien intergénérationnel et réinsertion	STC206_1	500
Construction d'une station hydro-électrique	STC136_1	1000
Projet de loisirs et d'hébergements sur le site des forges d'Enfaits	STC241_1	200
Création d'un microsite écotouristique sous forme d'habitats légers,autonomes/réversibles,à très faible impact sur le milieu naturel	STC280_4	200
Développement de l'activité du camping d'Allat, création d'habitats insolites et chalets	STC006_2	1000
Aire d'accueil de camping-car	STC015_1	50
Construction d'une salle des fêtes communales et aménagement de ses abords	STC192_1	500

17 Plan Local d'Urbanisme Intercommunal

Communauté de communes du Pays de Tarascon

Quié

Version arrêtée - 19 février 2026



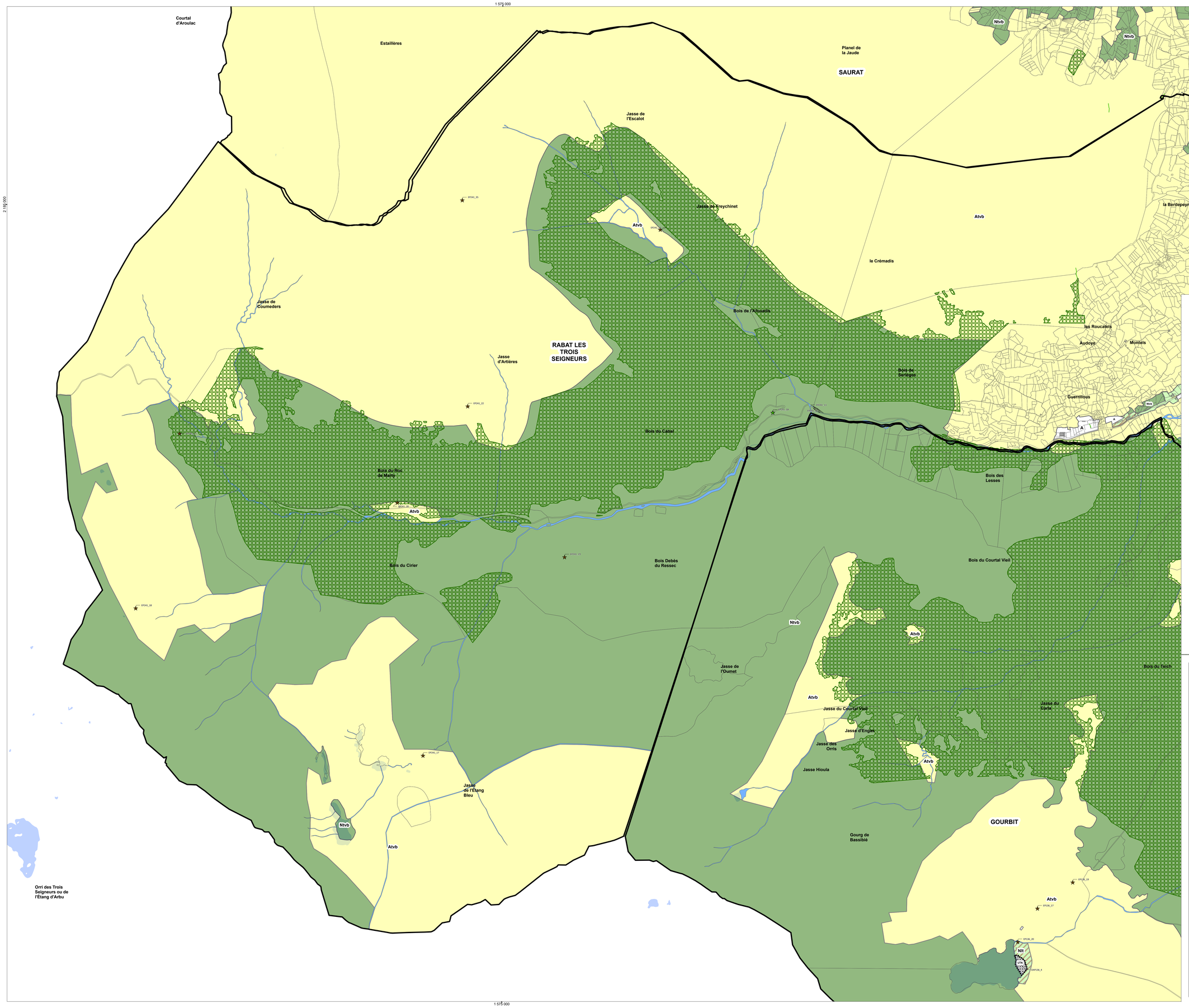
Les livrets 3.2, 3.3, 4.1, 4.2, 5 et 6 contiennent des éléments d'application, complémentaires du présent règlement graphique. Les livrets 3.2, 3.3 (règlement écrit. et annexes réglementaires prescriptives) sont d'application conforme, les livrets 4.1 et 4.2 s'appliquent en mode compatibilité, le livret 5 a une valeur programmatique concernant l'habitat, le livret 6 contient notamment les SUP, dont les PPRN, s'imposant au PLUiH dans un rapport de conformité.

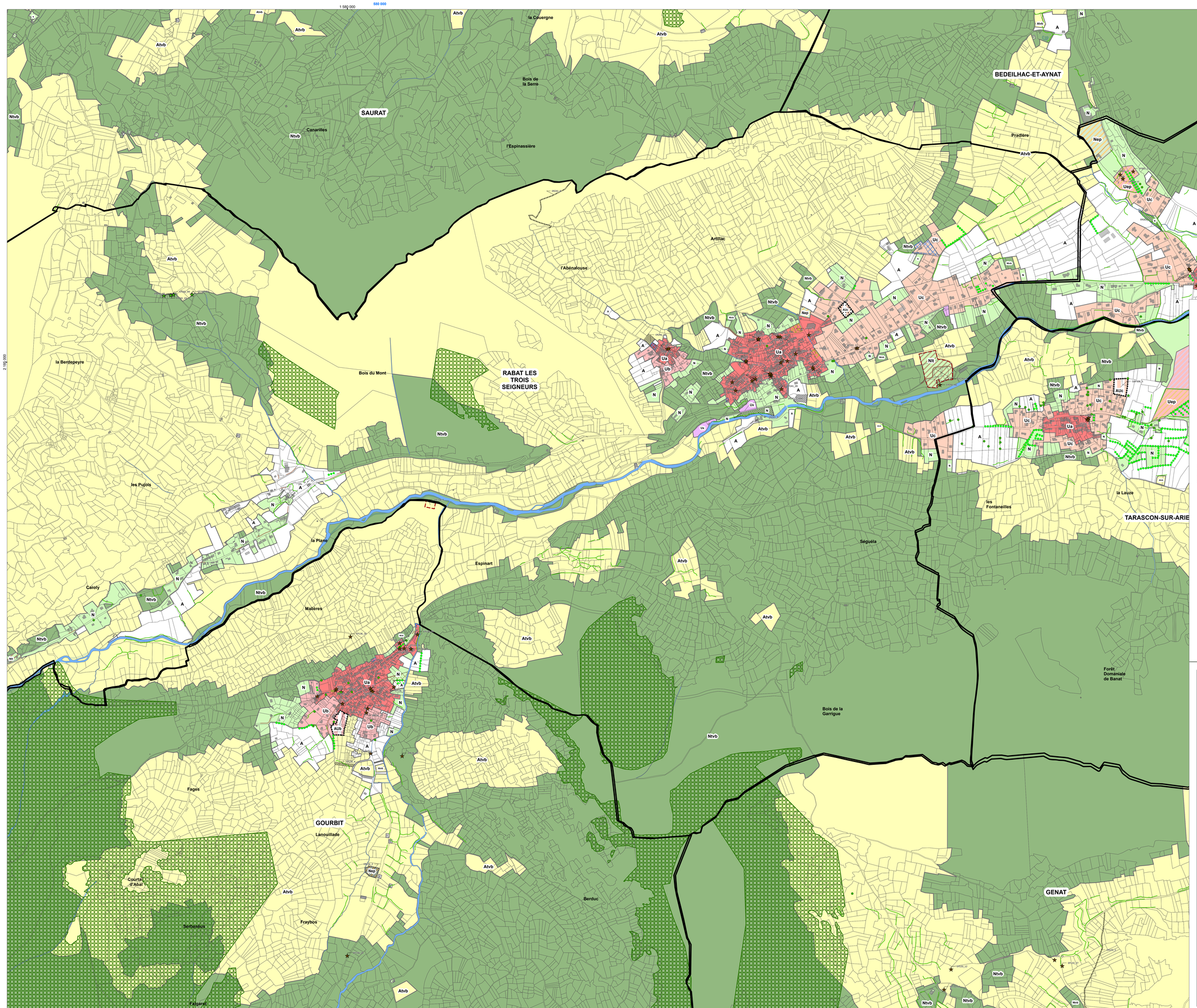
0 15 30 60 90 120 150 180 210 240 270 300 330 360 390 420 450 Mètres

1:5 000

Sources : DGFIP, Cadastre
Projection : RGF93-Lambert93

Carroyage : *les chiffraisons en noir correspondent aux coordonnées métrique du Lambert CC43 associé au système géodésique français RGF93. Les chiffraisons en bleu correspondent aux coordonnées métrique du Lambert 93 associé au système géodésique français RGF93*


1 575 000
1 580 000
500 000
2 190 000
2 185 000
Courtal d'Aroulac
Estaillères
Planel de la Jaude
SAURAT
Canarilles
Ntvb
Jasse de l'Escalot
Jasse de Freychinet
Atvb
le Crémadis
la Berdepeyre
Bois du Mont
les Pujols
Jasse de Coumeders
Bois de l'Afouadis
les Roucatels
Audoye
Montels
RABAT LES TROIS SEIGNEURS
Jasse d'Artières
Bois de Serrigou
Guerrillous
Bois du Cabal
Bois du Roc de Marty
Bois des Losses
Bois du Cirier
Bois Debès du Ressec
Bois du Courtal Vieil
Jasse de l'Oumet
Bois du Teich
Jasse du Courtal Vieil
Jasse d'Engas
Jasse des Orris
Jasse Hioula
Jasse de l'Etang Bleu
Gourg de Bassibié
GOURBIT
Orri des Trois Seigneurs ou de l'Etang d'Arbu
EP241_35
EP241_22
EP241_18
EP241_20
EP241_17
EP241_15
EP241_13
EP241_10
EP241_45
EP241_44
EP241_43
EP241_42
EP241_41
EP241_40
EP241_39
EP241_38
EP241_37
EP241_36
EP241_35
EP241_34
EP241_33
EP241_32
EP241_31
EP241_30
EP241_29
EP241_28
EP241_27
EP241_26
EP241_25
EP241_24
EP241_23
EP136_19
EP136_17
EP136_20
EP136_21
EP136_22
EP136_23
EP136_24
EP136_25
EP136_26
EP136_27
EP136_28
EP136_29
EP136_30
EP136_31
EP136_32
EP136_33
EP136_34



Zonage

- Zone Ua : Secteur des caeurs de villages et hameaux denses avec enjeux architecturaux et urbains à préserver
- Zone Ub : Secteur des faubourgs des villes et villages, au bâti moins dense
- Zone Uc : Secteur urbain plus récent en extension des villes et villages
- Zone Uep : Zone urbaine à vocation d'équipements publics
- Zone Up : Zone urbanisée préservée/protégée où la construction principale est impossible
- Zone Uh : Zone urbaine de hameau à valeur identitaire et/ou patrimoniale où la construction nouvelle est limitée
- Zone Ult Zone urbaine associée aux activités touristiques et de loisirs
- Zone Ux : Zone urbaine d'activités existantes
- Zone UTN : Unité touristique nouvelle
- Zone AUb : Zone à urbaniser ouverte à vocation résidentielle : greffes sur faubourg, quartiers ou hameaux
- Zone AUc : Zone à urbaniser ouverte à vocation résidentielle pavillonaire : nouveaux quartiers autour des villages et hameaux
- Zone AUep : Zone à urbaniser à destination d'équipements publics
- Zone AUx : Zone à urbaniser à vocation industrielles, artisanales, commerciales
- Zone 2AU : Zone à urbaniser fermée à vocation résidentielle
- Zone A : Zone agricole avec possibilité de bâtiments et installations d'exploitation agricole
- Zone Atvb : Zone agricole protégée avec un enjeu environnemental ou paysager
- Zone N : Zone naturelle avec possibilité de bâtiments et installations d'exploitation agricole ou forestière
- Zone Ntvb : Zone naturelle protégée avec un enjeu environnemental ou paysager
- Zone Nep : Zone naturelle d'équipements publics
- Zone Nj : Zone naturelle "jardin" : secteur de pleine terre et/ou végétalisé dans ou en bordure des villes, villages ou hameaux à préserver de l'artificialisation
- Zone Nlt : Zone naturelle à vocation de loisirs, de tourisme ou de sports

Prescriptions

- Bâtiment pouvant changer de destination (CD) : bâtiment existant en zone A ou N pouvant changer de destination et donc être rénové
- Espace Boisé Classé (EBC) : forêts anciennes et autres boisements remarquables
- Emplacement réservé : Secteur réservé à un projet d'intérêt public pour une collectivité publique ou l'Etat
- Secteur de Taille et de Capacité d'Accueil Limités (STECAL) : secteur en zone A ou N pouvant accueillir des constructions pour un projet déterminé et relevant de l'intérêt général du PLUiH
- OAP
- OAP Servitude de résidences principale (art. L 151-14-1 CU)
- Secteur de dérogation aux protections des rives des plans d'eau en zone de montagne
- Linéaire commercial

L 151-19 : fontaines, lavoirs, murets, et tous les éléments du patrimoine à protéger

- Elément remarquable du paysage
- Elément remarquable du paysage
- Elément remarquable du paysage

L 151-23 : alignements d'arbres, haies, arbres remarquables et autres éléments remarquables du paysage

- Elément remarquable du paysage
- Alignement d'arbres
- Elément remarquable du paysage
- TVB en zone urbaine
- Elément remarquable du paysage
- Arbre remarquable

Tableau des STECAL

Libellé	Etiquette	emprise au sol (m²)
Les cabane de l'Espinal : accueil touristique avec hébergements insolites	STC280_1	200
Développement de l'offre d'hébergement par la création de petits chalets et l'agrandissement des orrys	STC280_3	200
Developpement d'un projet de micro-fermes maraichères en agriculture biologique : création de lieu intergénérationnel et réinsertion	STC306_1	500
Construction d'une station hydro-électrique	STC156_1	1000
Projet de loisirs et d'hébergements sur le site des forges d'Enfaits	STC241_1	200
Création d'un microsite écotouristique sous forme d'habitats légers,autonomes/réversibles,à très faible impact sur le milieu naturel	STC280_4	200
Développement de l'activité du camping d'Allat, création d'habitats insolites et chalets	STC006_2	1000
Aire d'accueil de camping-car	STC015_1	50
Construction d'une salle des fêtes communales et aménagement de ses abords	STC192_1	500

19 Plan Local d'Urbanisme Intercommunal

Communauté de communes du Pays de Tarascon

Rabat-les-Trois-Seigneurs - 2

Version arrêtée - 19 février 2026



Les livrets 3.2, 3.3, 4.1, 4.2, 5 et 6 contiennent des éléments d'application, complémentaires du présent règlement graphique. Les livrets 3.2, 3.3 (règlement écrit, et annexes réglementaires prescriptives) sont d'application conforme, les livrets 4.1 et 4.2 s'appliquent en mode compatibilité, le livret 5 a une valeur programmatique concernant l'habitat, le livret 6 contient notamment les SUP, dont les PPRN, s'imposant au PLUiH dans un rapport de conformité.

0 15 30 60 90 120 150 180 210 240 270 300 330 360 390 420 450 Mètres

1:5 000

Sources : DGFIP, Cadastre
Projection : RGF93-Lambert93

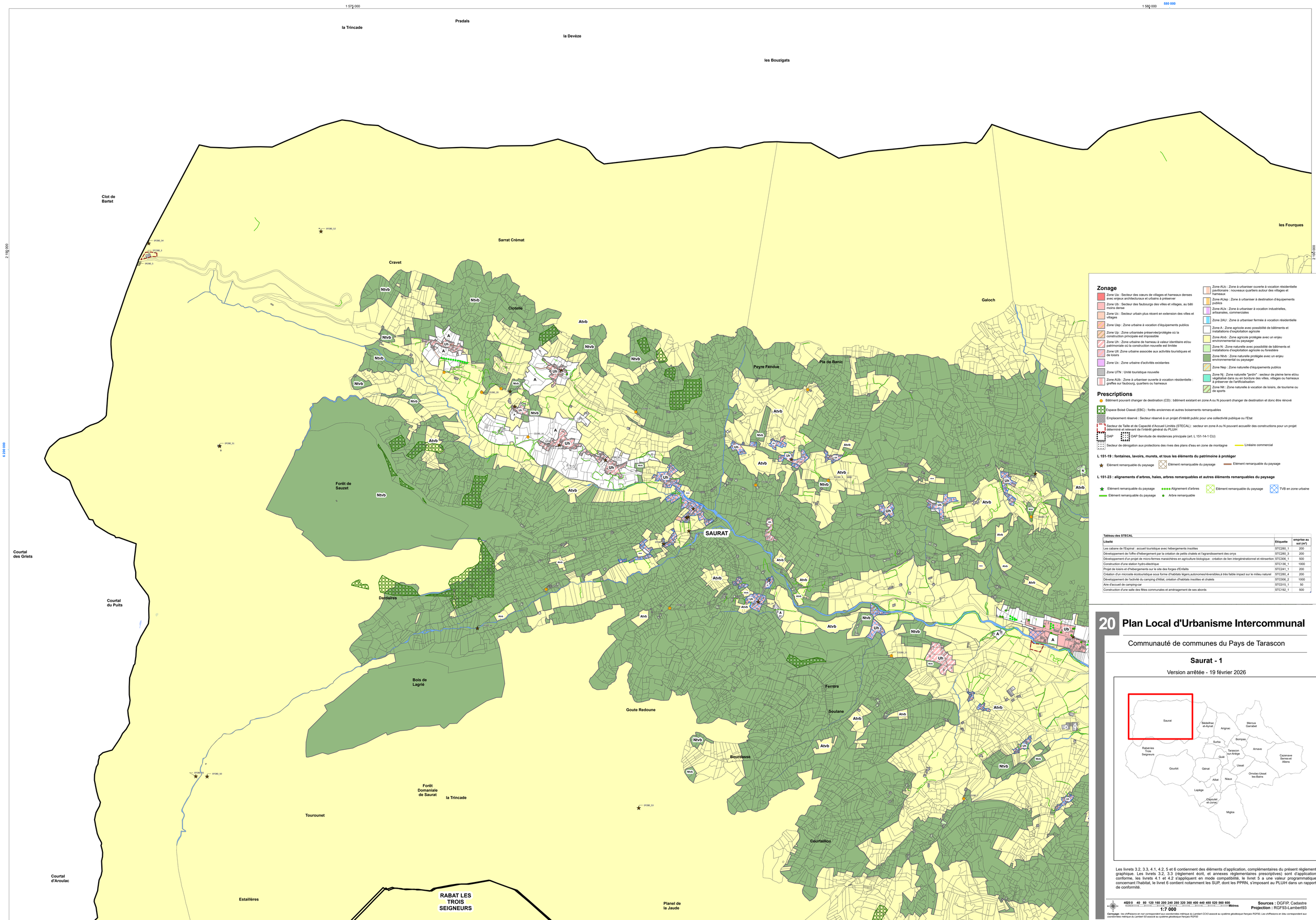
Carroyage : les chiffraisons en noir correspondent aux coordonnées métrique du Lambert CC43 associé au système géodésique français RGF93. Les chiffraisons en bleu correspondent aux coordonnées métrique du Lambert 93 associé au système géodésique français RGF93

1 575 000

1 580 000

6 220 000

2 195 000



1 580 000 | 580 000 | 2 180 000 | 6 290 000

les Fourques | Costes de Sabela | Forêt de Montoulieu | Galoch | Peyre Fendue | Pla de Banic | Forêt de l'Arse | SAURAT | la Rouère | Ferrère | Goute Redoune | Soulane | Bourdusse | Courtaillou | Planel de la Jaude | la Couergne | Bois de la Serre | Canarilles | l'Espinassière | Artillac | l'Abénalouse | RABAT LES TROIS SEIGNEURS | les Espinassières | Concoules | BEDEILHAC-ET-AYNAT | Prédière

Zonage

- Zone Ua : Secteur des coeurs de villages et hameaux denses avec enjeux architecturaux et urbains à préserver
- Zone Ub : Secteur des faubourgs des villes et villages, au bâti moins dense
- Zone Uc : Secteur urbain plus récent en extension des villes et villages
- Zone Uep : Zone urbaine à vocation d'équipements publics
- Zone Up : Zone urbanisée préservée/protégée où la construction principale est impossible
- Zone Uh : Zone urbaine de hameau à valeur identitaire et/ou patrimoniale où la construction nouvelle est limitée
- Zone Ult :Zone urbaine associée aux activités touristiques et de loisirs
- Zone Ux : Zone urbaine d'activités existantes
- Zone UTN : Unité touristique nouvelle
- Zone AUb : Zone à urbaniser ouverte à vocation résidentielle : greffes sur faubourg, quartiers ou hameaux
- Zone AUc : Zone à urbaniser ouverte à vocation résidentielle pavillonaire : nouveaux quartiers autour des villages et hameaux
- Zone AUep : Zone à urbaniser à destination d'équipements publics
- Zone AUx : Zone à urbaniser à vocation industrielles, artisanales, commerciales
- Zone 2AU : Zone à urbaniser fermée à vocation résidentielle
- Zone A : Zone agricole avec possibilité de bâtiments et installations d'exploitation agricole
- Zone Atvb : Zone agricole protégée avec un enjeu environnemental ou paysager
- Zone N : Zone naturelle avec possibilité de bâtiments et installations d'exploitation agricole ou forestière
- Zone Ntvb : Zone naturelle protégée avec un enjeu environnemental ou paysager
- Zone Nep : Zone naturelle d'équipements publics
- Zone Nj : Zone naturelle "jardin" : secteur de pleine terre et/ou végétalisé dans ou en bordure des villes, villages ou hameaux à préserver de l'artificialisation
- Zone Nlt : Zone naturelle à vocation de loisirs, de tourisme ou de sports

Prescriptions

- Bâtiment pouvant changer de destination (CD) : bâtiment existant en zone A ou N pouvant changer de destination et donc être rénové
- Espace Boisé Classé (EBC) : forêts anciennes et autres boisements remarquables
- Emplacement réservé : Secteur réservé à un projet d'intérêt public pour une collectivité publique ou l'Etat
- Secteur de Taille et de Capacité d'Accueil Limités (STECAL) : secteur en zone A ou N pouvant accueillir des constructions pour un projet déterminé et relevant de l'intérêt général du PLUiH
- OAP
- OAP Servitude de résidences principale (art. L 151-14-1 CU)
- Secteur de dérogation aux protections des rives des plans d'eau en zone de montagne
- Linéaire commercial

L 151-19 : fontaines, lavoirs, murets, et tous les éléments du patrimoine à protéger

- Elément remarquable du paysage
- Elément remarquable du paysage
- Elément remarquable du paysage

L 151-23 : alignements d'arbres, haies, arbres remarquables et autres éléments remarquables du paysage

- Elément remarquable du paysage
- Alignement d'arbres
- Elément remarquable du paysage
- TVB en zone urbaine
- Elément remarquable du paysage
- Arbre remarquable

Tableau des STECAL

Libellé	Etiquette	emprise au sol (m²)
Les cabane de l'Espinal : accueil touristique avec hébergements insolites	STC280_1	200
Développement de l'offre d'hébergement par la création de petits chalets et l'agrandissement des onrys	STC280_3	200
Développement d'un projet de micro-fermes maraichères en agriculture biologique : création de lieu intergénérationnel et réinsertion	STC306_1	500
Construction d'une station hydro-électrique	STC196_1	1000
Projet de loisirs et d'hébergements sur le site des forges d'Enfaits	STC241_1	200
Création d'un microsite écotouristique sous forme d'habitats légers,autonomes/réversibles,à très faible impact sur le milieu naturel	STC280_4	200
Développement de l'activité du camping d'Allat, création d'habitats insolites et chalets	STC006_2	1000
Aire d'accueil de camping-car	STC015_1	50
Construction d'une salle des fêtes communales et aménagement de ses abords	STC192_1	500

21 Plan Local d'Urbanisme Intercommunal

Communauté de communes du Pays de Tarascon

Saurat - 2

Version arrêtée - 19 février 2026



Les livrets 3.2, 3.3, 4.1, 4.2, 5 et 6 contiennent des éléments d'application, complémentaires du présent règlement graphique. Les livrets 3.2, 3.3 (règlement écrit, et annexes réglementaires prescriptives) sont d'application conforme, les livrets 4.1 et 4.2 s'appliquent en mode compatibilité, le livret 5 a une valeur programmatique concernant l'habitat, le livret 6 contient notamment les SUP, dont les PPRN, s'imposant au PLUiH dans un rapport de conformité.

4020 0 40 80 120 160 200 240 280 320 360 400 440 480 520 560 600 Mètres

1:7 000

Sources : DGFIP, Cadastre
Projection : RGF93-Lambert93

Cartouche : les chiffraisons en noir correspondent aux coordonnées métrique du Lambert CC43 associé au système géodésique français RGF93. Les chiffraisons en bleu correspondent aux coordonnées métrique du Lambert 93 associé au système géodésique français RGF93

1 575 000

1 580 000

580 000

6 200 000

2 195 000

SAURAT

RABAT LES TROIS SEIGNEURS

Courtal du Puits

Courtal d'Aroulac

Forêt de Sauzet

Dardaires

Bois de Lagrié

Goute Redoune

Forêt Domaniale de Saurat

la Trincade

Tourounet

Estaillères

Jasse de l'Escalot

Jasse de Coumeders

Jasse d'Artières

Jasse de l'Ereychinet

Bois de l'Afouadis

Bois de Serrégos

le Crémadis

Planel de la Jaude

Peyre Fendue

Pla de Banic

Forêt de l'Arse

la Rouère

Ferrère

Soulane

Bourdesse

Courtaillou

la Berdepeyre

les Pujols

les Roucatels

Audoye

Montels

Caroly

Guerrillous

Ntvb

Atvb

Aava

Uh

A

N

Nbvb

Nbvb_1

Nbvb_2

Nbvb_3

STC280_20

STC280_21

STC280_3

STC280_4

STC241_1

STC241_2

STC241_3

STC241_4

STC241_5

STC241_6

STC241_7

STC241_8

STC241_9

STC241_10

STC241_11

EP280_51

EP280_50

EP280_53

EP241_35

EP241_22

EP241_33

EP241_32

EP241_31

Zonage

- Zone Ua : Secteur des caeurs de villages et hameaux denses avec enjeux architecturaux et urbains à préserver
- Zone Ub : Secteur des faubourgs des villes et villages, au bâti moins dense
- Zone Ux : Secteur urbain plus récent en extension des villes et villages
- Zone Uep : Zone urbaine à vocation d'équipements publics
- Zone Up : Zone urbanisée préservée/protégée où la construction principale est impossible
- Zone Uh : Zone urbaine de hameau à valeur identitaire et/ou patrimoniale où la construction nouvelle est limitée
- Zone Ult :Zone urbaine associée aux activités touristiques et de loisirs
- Zone Ux : Zone urbaine d'activités existantes
- Zone UTN : Unité touristique nouvelle
- Zone AUb : Zone à urbaniser ouverte à vocation résidentielle : greffes sur faubourg, quartiers ou hameaux
- Zone AUc : Zone à urbaniser ouverte à vocation résidentielle pavillonaire : nouveaux quartiers autour des villages et hameaux
- Zone AUep : Zone à urbaniser à destination d'équipements publics
- Zone AUx : Zone à urbaniser à vocation industrielles, artisanales, commerciales
- Zone 2AU : Zone à urbaniser fermée à vocation résidentielle
- Zone A : Zone agricole avec possibilité de bâtiments et installations d'exploitation agricole
- Zone Atvb : Zone agricole protégée avec un enjeu environnemental ou paysager
- Zone N : Zone naturelle avec possibilité de bâtiments et installations d'exploitation agricole ou forestière
- Zone Ntvb : Zone naturelle protégée avec un enjeu environnemental ou paysager
- Zone Nep : Zone naturelle d'équipements publics
- Zone Nj : Zone naturelle "jardin" : secteur de pleine terre et/ou végétalisé dans ou en bordure des villes, villages ou hameaux à préserver de l'artificialisation
- Zone Nlt : Zone naturelle à vocation de loisirs, de tourisme ou de sports

Prescriptions

- Bâtiment pouvant changer de destination (CD) : bâtiment existant en zone A ou N pouvant changer de destination et donc être rénové
- Espace Boisé Classé (EBC) : forêts anciennes et autres boisements remarquables
- Emplacement réservé : Secteur réservé à un projet d'intérêt public pour une collectivité publique ou l'Etat
- Secteur de Taille et de Capacité d'Accueil Limités (STECAL) : secteur en zone A ou N pouvant accueillir des constructions pour un projet déterminé et relevant de l'intérêt général du PLUiH
- OAP
- OAP Servitude de résidences principale (art. L 151-14-1 CU)
- Secteur de dérogation aux protections des rives des plans d'eau en zone de montagne
- Linéaire commercial

L 151-19 : fontaines, lavoirs, murets, et tous les éléments du patrimoine à protéger

- Elément remarquable du paysage
- Elément remarquable du paysage
- Elément remarquable du paysage

L 151-23 : alignements d'arbres, haies, arbres remarquables et autres éléments remarquables du paysage

- Elément remarquable du paysage
- Alignement d'arbres
- Elément remarquable du paysage
- TVB en zone urbaine
- Elément remarquable du paysage
- Arbre remarquable

Tableau des STECAL

Libellé	Etiquette	emprise au sol (m²)
Les cabane de l'Espinal : accueil touristique avec hébergements insolites	STC280_1	200
Développement de l'offre d'hébergement par la création de petits chalets et l'agrandissement des orrys	STC280_3	200
Développement d'un projet de micro-fermes maraichères en agriculture biologique : création de lien intergénérationnel et réinsertion	STC306_1	500
Construction d'une station hydro-électrique	STC136_1	1000
Projet de loisirs et d'hébergements sur le site des forges d'Enfaits	STC241_1	200
Création d'un microsite écotouristique sous forme d'habitats légers,autonomes/réversibles,à très faible impact sur le milieu naturel	STC280_4	200
Développement de l'activité du camping d'Allat, création d'habitats insolites et chalets	STC006_2	1000
Aire d'accueil de camping-car	STC015_1	50
Construction d'une salle des fêtes communales et aménagement de ses abords	STC192_1	500

22 Plan Local d'Urbanisme Intercommunal

Communauté de communes du Pays de Tarascon

Saurat - 3

Version arrêtée - 19 février 2026



Les livrets 3.2, 3.3, 4.1, 4.2, 5 et 6 contiennent des éléments d'application, complémentaires du présent règlement graphique. Les livrets 3.2, 3.3 (règlement écrit, et annexes réglementaires prescriptives) sont d'application conforme, les livrets 4.1 et 4.2 s'appliquent en mode compatibilité, le livret 5 a une valeur programmatique concernant l'habitat, le livret 6 contient notamment les SUP, dont les PPRN, s'imposant au PLUiH dans un rapport de conformité.

4020 0 40 80 120 160 200 240 280 320 360 400 440 480 520 560 600 Mètres

1:7 000

Sources : DGFIP, Cadastre

Projection : RGF93-Lambert93

Carroyage : les chiffraisons en noir correspondent aux coordonnées métrique du Lambert CC43 associé au système géodésique français RGF93. Les chiffraisons en bleu correspondent aux coordonnées métrique du Lambert 93 associé au système géodésique français RGF93

1 585 000

2 105 000

Zonage

- Zone Ua : Secteur des caeurs de villages et hameaux denses avec enjeux architecturaux et urbains à préserver
- Zone Ub : Secteur des faubourgs des villes et villages, au bâti moins dense
- Zone Uc : Secteur urbain plus récent en extension des villes et villages
- Zone Uep : Zone urbaine à vocation d'équipements publics
- Zone Up : Zone urbanisée préservée/protégée où la construction principale est impossible
- Zone Uh : Zone urbaine de hameau à valeur identitaire et/ou patrimoniale où la construction nouvelle est limitée
- Zone Ult :Zone urbaine associée aux activités touristiques et de loisirs
- Zone Ux : Zone urbaine d'activités existantes
- Zone UTN : Unité touristique nouvelle
- Zone AUb : Zone à urbaniser ouverte à vocation résidentielle : greffes sur faubourg, quartiers ou hameaux
- Zone AUc : Zone à urbaniser ouverte à vocation résidentielle pavillonaire : nouveaux quartiers autour des villages et hameaux
- Zone AUep : Zone à urbaniser à destination d'équipements publics
- Zone AUx : Zone à urbaniser à vocation industrielles, artisanales, commerciales
- Zone 2AU : Zone à urbaniser fermée à vocation résidentielle
- Zone A : Zone agricole avec possibilité de bâtiments et installations d'exploitation agricole
- Zone Atvb : Zone agricole protégée avec un enjeu environnemental ou paysager
- Zone N : Zone naturelle avec possibilité de bâtiments et installations d'exploitation agricole ou forestière
- Zone Ntvb : Zone naturelle protégée avec un enjeu environnemental ou paysager
- Zone Nep : Zone naturelle d'équipements publics
- Zone Nj : Zone naturelle "jardin" : secteur de pleine terre et/ou végétalisé dans ou en bordure des villes, villages ou hameaux à préserver de l'artificialisation
- Zone Nlt : Zone naturelle à vocation de loisirs, de tourisme ou de sports

Prescriptions

- Bâtiment pouvant changer de destination (CD) : bâtiment existant en zone A ou N pouvant changer de destination et donc être rénové
- Espace Boisé Classé (EBC) : forêts anciennes et autres boisements remarquables
- Emplacement réservé : Secteur réservé à un projet d'intérêt public pour une collectivité publique ou l'Etat
- Secteur de Taille et de Capacité d'Accueil Limitées (STECAL) : secteur en zone A ou N pouvant accueillir des constructions pour un projet déterminé et relevant de l'intérêt général du PLUiH
- OAP
- OAP Servitude de résidences principale (art. L 151-14-1 CU)
- Secteur de dérogation aux protections des rives des plans d'eau en zone de montagne
- Linéaire commercial

L 151-19 : fontaines, lavoirs, murets, et tous les éléments du patrimoine à protéger

- Elément remarquable du paysage
- Elément remarquable du paysage
- Elément remarquable du paysage

L 151-23 : alignements d'arbres, haies, arbres remarquables et autres éléments remarquables du paysage

- Elément remarquable du paysage
- Alignement d'arbres
- Elément remarquable du paysage
- TVB en zone urbaine
- Elément remarquable du paysage
- Arbre remarquable

Tableau des STECAL

Libellé	Etiquette	emprise au sol (m²)
Les cabane de l'Espinal : accueil touristique avec hébergements insolites	STC280_1	200
Développement de l'offre d'hébergement par la création de petits chalets et l'agrandissement des orrys	STC280_3	200
Développement d'un projet de micro-fermes maraichères en agriculture biologique : création de lieu intergénérationnel et réinsertion	STC306_1	500
Construction d'une station hydro-électrique	STC136_1	1000
Projet de loisirs et d'hébergements sur le site des forges d'Enfalits	STC241_1	200
Création d'un microsite écotouristique sous forme d'habitats légers,autonomes/réversibles,à très faible impact sur le milieu naturel	STC280_4	200
Développement de l'activité du camping d'Allat, création d'habitats insolites et chalets	STC006_2	1000
Aire d'accueil de camping-car	STC015_1	50
Construction d'une salle des fêtes communales et aménagement de ses abords	STC192_1	500

23 Plan Local d'Urbanisme Intercommunal

Communauté de communes du Pays de Tarascon

Surba

Version arrêtée - 19 février 2026



Les livrets 3.2, 3.3, 4.1, 4.2, 5 et 6 contiennent des éléments d'application, complémentaires du présent règlement graphique. Les livrets 3.2, 3.3 (règlement écrit, et annexes réglementaires prescriptives) sont d'application conforme, les livrets 4.1 et 4.2 s'appliquent en mode compatibilité, le livret 5 a une valeur programmatique concernant l'habitat, le livret 6 contient notamment les SUP, dont les PPRN, s'imposant au PLUiH dans un rapport de conformité.

0 15 30 60 90 120 150 180 210 240 270 300 330 360 390 420 450 Mètres

1:5 000

Sources : DGFIP, Cadastre
Projection : RGF93-Lambert53

Cartouche : *les chiffrissions en noir correspondent aux coordonnées métrique du Lambert CC43 associé au système géodésique français RGF93. Les chiffrissions en bleu correspondent aux coordonnées métrique du Lambert 93 associé au système géodésique français RGF93*

1 585 000

2 195 000

BEDEILHAC-ET-AYNAT
MERCUS-GARRABET
ARIGNAC
SURBA
BOMPAS
ARNAVE
RABAT LES TROIS SEIGNEURS
TARASCON-SUR-ARIEGE
QUIE
Lauzet
GENAT
ALLIAT
NIAUX
USSAT
Bagnères
les Costes
Pradière
la Garrigue
Fontanels
Becmale
Gorse
les Bordes
la Cabanasse
la Baure
Sère
la Lauze
les Fontanilles
les Crouzilles
Ballères
Forêt Domaniale de Banat
le Bosc
Pujol de Lagréou
Bois de la Bessède
Bois de la Carrigue

Zonage

- Zone Ua : Secteur des caeurs de villages et hameaux denses avec enjeux architecturaux et urbains à préserver
- Zone Ub : Secteur des faubourgs des villes et villages, au bâti moins dense
- Zone Uc : Secteur urbain plus récent en extension des villes et villages
- Zone Uep : Zone urbaine à vocation d'équipements publics
- Zone Up : Zone urbanisée préservée/protégée où la construction principale est impossible
- Zone Uh : Zone urbaine de hameau à valeur identitaire et/ou patrimoniale où la construction nouvelle est limitée
- Zone Ult :Zone urbaine associée aux activités touristiques et de loisirs
- Zone Ux : Zone urbaine d'activités existantes
- Zone UTN : Unité touristique nouvelle
- Zone AUb : Zone à urbaniser ouverte à vocation résidentielle : greffes sur faubourg, quartiers ou hameaux
- Zone AUc : Zone à urbaniser ouverte à vocation résidentielle pavillonaire : nouveaux quartiers autour des villages et hameaux
- Zone AUep : Zone à urbaniser à destination d'équipements publics
- Zone AUx : Zone à urbaniser à vocation industrielles, artisanales, commerciales
- Zone 2AU : Zone à urbaniser fermée à vocation résidentielle
- Zone A : Zone agricole avec possibilité de bâtiments et installations d'exploitation agricole
- Zone Atvb : Zone agricole protégée avec un enjeu environnemental ou paysager
- Zone N : Zone naturelle avec possibilité de bâtiments et installations d'exploitation agricole ou forestière
- Zone Ntvb : Zone naturelle protégée avec un enjeu environnemental ou paysager
- Zone Nep : Zone naturelle d'équipements publics
- Zone Nj : Zone naturelle "jardin" : secteur de pleine terre et/ou végétalisé dans ou en bordure des villes, villages ou hameaux à préserver de l'artificialisation
- Zone Nlt : Zone naturelle à vocation de loisirs, de tourisme ou de sports

Prescriptions

- Bâtiment pouvant changer de destination (CD) : bâtiment existant en zone A ou N pouvant changer de destination et donc être rénové
- Espace Boisé Classé (EBC) : forêts anciennes et autres boisements remarquables
- Emplacement réservé : Secteur réservé à un projet d'intérêt public pour une collectivité publique ou l'Etat
- Secteur de Taille et de Capacité d'Accueil Limités (STECAL) : secteur en zone A ou N pouvant accueillir des constructions pour un projet déterminé et relevant de l'intérêt général du PLUiH
- OAP
- OAP Servitude de résidences principale (art. L 151-14-1 CU)
- Secteur de dérogation aux protections des rives des plans d'eau en zone de montagne
- Linéaire commercial

L 151-19 : fontaines, lavoirs, murets, et tous les éléments du patrimoine à protéger

- Elément remarquable du paysage
- Elément remarquable du paysage
- Elément remarquable du paysage

L 151-23 : alignements d'arbres, haies, arbres remarquables et autres éléments remarquables du paysage

- Elément remarquable du paysage
- Alignement d'arbres
- Elément remarquable du paysage
- TVB en zone urbaine
- Elément remarquable du paysage
- Arbre remarquable

Tableau des STECAL

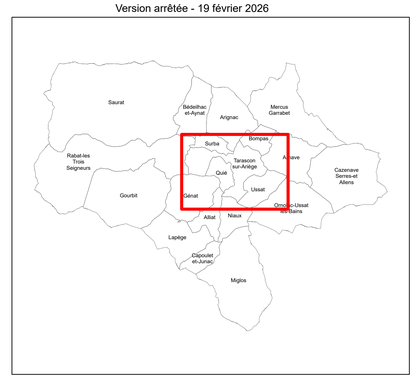
Libellé	Etiquette	emprise au sol (m²)
Les cabane de l'Espinal : accueil touristique avec hébergements insolites	STC280_1	200
Développement de l'offre d'hébergement par la création de petits chalets et l'agrandissement des orrys	STC280_3	200
Développement d'un projet de micro-fermes maraichères en agriculture biologique : création de lien intergénérationnel et réinsertion	STC306_1	500
Construction d'une station hydro-électrique	STC136_1	1000
Projet de loisirs et d'hébergements sur le site des forges d'Enfaits	STC241_1	200
Création d'un microsite écotouristique sous forme d'habitats légers,autonomes/réversibles,à très faible impact sur le milieu naturel	STC280_4	200
Developpement de l'activité du camping d'Alliat, création d'habitats insolites et chalets	STC006_2	1000
Aire d'accueil de camping-car	STC015_1	50
Construction d'une salle des fêtes communales et aménagement de ses abords	STC192_1	500

24 Plan Local d'Urbanisme Intercommunal

Communauté de communes du Pays de Tarascon

Tarascon-sur-Ariège

Version arrêtée - 19 février 2026



Les livrets 3.2, 3.3, 4.1, 4.2, 5 et 6 contiennent des éléments d'application, complémentaires du présent règlement graphique. Les livrets 3.2, 3.3 (règlement écrit, et annexes réglementaires prescriptives) sont d'application conforme, les livrets 4.1 et 4.2 s'appliquent en mode compatibilité, le livret 5 a une valeur programmatique concernant l'habitat, le livret 6 contient notamment les SUP, dont les PPRN, s'imposant au PLUiH dans un rapport de conformité.

30 15 0 30 60 90 120 150 180 210 240 270 300 330 360 390 420 450 Mètres

1:6 000

Sources : DGFIP, Cadastre
Projection : RGF93-Lambert93

Cartouche : *les chiffraisons en noir correspondent aux coordonnées métrique du Lambert CC43 associé au système géodésique français RGF93. Les chiffraisons en bleu correspondent aux coordonnées métrique du Lambert 93 associé au système géodésique français RGF93*

1 585 000

1 585 000

590 000

TARASCON-SUR-ARIEGE

QUIE

ALLIAT

NIAUX

USSAT

ORNOLAC-USSAT-LES-BAINS

ARNAVE

Franque

Espinart

CAZENAVE SERRES ET ALLENS

Bois de la Bastide

Pujol de Lagréou

Bagnères

Bois de la Garrigue

Bois du Souleilla

Forêt Domaniale de Niaux

le Four à Chaux

Fontanette

Zonage

- Zone Ua : Secteur des caeurs de villages et hameaux denses avec enjeux architecturaux et urbains à préserver
- Zone Ub : Secteur des faubourgs des villes et villages, au bâti moins dense
- Zone Uc : Secteur urbain plus récent en extension des villes et villages
- Zone Uep : Zone urbaine à vocation d'équipements publics
- Zone Up : Zone urbanisée préservée/protégée où la construction principale est impossible
- Zone Uh : Zone urbaine de hameau à valeur identitaire et/ou patrimoniale où la construction nouvelle est limitée
- Zone Ult :Zone urbaine associée aux activités touristiques et de loisirs
- Zone Ux : Zone urbaine d'activités existantes
- Zone UTN : Unité touristique nouvelle
- Zone AUb : Zone à urbaniser ouverte à vocation résidentielle : greffes sur faubourg, quartiers ou hameaux
- Zone AUc : Zone à urbaniser ouverte à vocation résidentielle pavillonaire : nouveaux quartiers autour des villages et hameaux
- Zone AUep : Zone à urbaniser à destination d'équipements publics
- Zone AUx : Zone à urbaniser à vocation industrielles, artisanales, commerciales
- Zone 2AU : Zone à urbaniser fermée à vocation résidentielle
- Zone A : Zone agricole avec possibilité de bâtiments et installations d'exploitation agricole
- Zone Atvb : Zone agricole protégée avec un enjeu environnemental ou paysager
- Zone N : Zone naturelle avec possibilité de bâtiments et installations d'exploitation agricole ou forestière
- Zone Ntvb : Zone naturelle protégée avec un enjeu environnemental ou paysager
- Zone Nep : Zone naturelle d'équipements publics
- Zone Nj : Zone naturelle "jardin" : secteur de pleine terre et/ou végétalisé dans ou en bordure des villes, villages ou hameaux à préserver de l'artificialisation
- Zone Nlt : Zone naturelle à vocation de loisirs, de tourisme ou de sports

Prescriptions

- Bâtiment pouvant changer de destination (CD) : bâtiment existant en zone A ou N pouvant changer de destination et donc être rénové
- Espace Boisé Classé (EBC) : forêts anciennes et autres boisements remarquables
- Emplacement réservé : Secteur réservé à un projet d'intérêt public pour une collectivité publique ou l'Etat
- Secteur de Taille et de Capacité d'Accueil Limités (STECAL) : secteur en zone A ou N pouvant accueillir des constructions pour un projet déterminé et relevant de l'intérêt général du PLUiH
- OAP
- OAP Servitude de résidences principale (art. L 151-14-1 CU)
- Secteur de dérogation aux protections des rives des plans d'eau en zone de montagne
- Linéaire commercial

L 151-19 : fontaines, lavoirs, murets, et tous les éléments du patrimoine à protéger

- Elément remarquable du paysage
- Elément remarquable du paysage
- Elément remarquable du paysage

L 151-23 : alignements d'arbres, haies, arbres remarquables et autres éléments remarquables du paysage

- Elément remarquable du paysage
- Alignement d'arbres
- Elément remarquable du paysage
- TVB en zone urbaine
- Elément remarquable du paysage
- Arbre remarquable

Tableau des STECAL

Libellé	Etiquette	emprise au sol (m²)
Les cabane de l'Espinat : accueil touristique avec hébergements insolites	STC280_1	200
Développement de l'offre d'hébergement par la création de petits chalets et l'agrandissement des orrys	STC280_3	200
Développement d'un projet de micro-fermes maraichères en agriculture biologique : création de lieu intergénérationnel et réinsertion	STC306_1	500
Construction d'une station hydro-électrique	STC136_1	1000
Projet de loisirs et d'hébergements sur le site des forges d'Enfaits	STC241_1	200
Création d'un microsite écotouristique sous forme d'habitats légers,autonomes/réversibles,à très faible impact sur le milieu naturel	STC280_4	200
Développement de l'activité du camping d'Alliat, création d'habitats insolites et chalets	STC006_2	1000
Aire d'accueil de camping-car	STC015_1	50
Construction d'une salle des fêtes communales et aménagement de ses abords	STC192_1	500

25 Plan Local d'Urbanisme Intercommunal

Communauté de communes du Pays de Tarascon

Ussat

Version arrêtée - 19 février 2026



Les livrets 3.2, 3.3, 4.1, 4.2, 5 et 6 contiennent des éléments d'application, complémentaires du présent règlement graphique. Les livrets 3.2, 3.3 (règlement écrit, et annexes règlementaires prescriptives) sont d'application conforme, les livrets 4.1 et 4.2 s'appliquent en mode compatibilité, le livret 5 a une valeur programmatique concernant l'habitat, le livret 6 contient notamment les SUP, dont les PPRN, s'imposant au PLUiH dans un rapport de conformité.

0 15 30 60 90 120 150 180 210 240 270 300 330 360 390 420 450 Mètres

1:5 000

Sources : DGFIP, Cadastre
Projection : RGF93-Lambert93

Cartouche : les chiffrasons en noir correspondent aux coordonnées métrique du Lambert CC42 associé au système géodésique français RGF92. Les chiffrasons en bleu correspondent aux coordonnées métrique du Lambert 93 associé au système géodésique français RGF92